

CASA HABITACIÓN
XAMAN-HA,
LOTE 004

Manifestación de Impacto Ambiental
Modalidad Particular

Francisco Florencio Kyle Avila

Octubre 2018

Contenido

Capítulo I. Datos generales del proyecto, del promovente y del responsable del estudio de impacto ambiental	1
I.1 Datos generales del proyecto.....	1
I.1.1 Nombre del proyecto	1
I.1.2 Ubicación del proyecto.....	1
I.1.3 Duración del proyecto	2
I.2 Datos generales del promovente	2
I.2.1 Nombre o razón social	2
I.2.2 Registro Federal de Contribuyentes del promovente.....	2
I.2.3 Nombre y cargo del representante legal	2
I.2.4 Dirección del promovente o de su representante legal para recibir u oír notificaciones .	2
I.3 Datos generales del responsable del estudio de impacto ambiental	3
I.3.1 Nombre del responsable técnico del estudio	3
I.3.2 Registro Federal de Contribuyentes del responsable	3
I.3.3 CURP	3
I.3.4 Cédula profesional	3
I.3.5 Dirección del responsable técnico del estudio	3
Capítulo II. Descripción de las obras o actividades	1
II.1 Información general del proyecto.....	1
II.1.1 Naturaleza del proyecto, plan o programa	1
II.1.2 Justificación	2
II.1.3 Ubicación del proyecto.....	2
II.1.4 Inversión requerida	3
II.2 Características particulares del proyecto, plan o programa	4
II.2.1 Programa de trabajo	6
II.2.2 Representación gráfica regional.....	6
II.2.3 Representación gráfica local	8
II.2.4 Preparación del sitio y construcción	9
II.2.5 Operación y mantenimiento	11

II.2.6 Desmantelamiento y abandono de las instalaciones.....	11
II.2.7 Utilización de explosivos	11
II.2.8 Residuos	12
II.2.9 Generación de gases de efecto invernadero	13
Capítulo III. Vinculación con los instrumentos de planeación y ordenamientos jurídicos aplicables. 1	
III.1 Leyes Federales	1
III.1.1 Ley General del Equilibrio Ecológico y la Protección al Ambiente	1
III.2 Reglamentos Federales	2
III.2.1 Reglamento de la LGEEPA en Materia de Evaluación del Impacto Ambiental	2
III.3 Programas de Ordenamiento Ecológico del Territorio	3
III.3.1 Programa de Ordenamiento Ecológico Local del Municipio de Solidaridad	3
III.3.2 Programa de Ordenamiento Ecológico Marino y Regional del Golfo de México y Mar Caribe	18
III.4 Programas de Desarrollo Urbano.....	22
III.4.1 Programa de Desarrollo Urbano del Centro de Población de Playa del Carmen.....	22
III.6 Normas Oficiales Mexicanas	25
III.6.1 Norma Oficial Mexicana NOM-059-SEMARNAT-2010	25
III.7 Importancia regional	26
III.7.1 Región Hidrológica Prioritaria 105	26
III.7.2 Región Marina Prioritaria 63	30
IV. Descripción del sistema ambiental (SA) y señalamiento de la problemática ambiental detectada en el área de influencia del proyecto.....	1
IV.1 Delimitación del sistema ambiental (SA)	1
IV.2 Caracterización y análisis del sistema ambiental.....	3
IV.2.1 Medio abiótico	3
IV.2.2 Medio biótico	13
IV.3 Medio socioeconómico	19
IV.4 Paisaje	21
IV.5 Diagnóstico ambiental	29
V. Identificación, caracterización y evaluación de los impactos ambientales, acumulativos y residuales del sistema ambiental regional.....	1

V.1 Identificación de impactos ambientales	1
V.1.1 Metodología para identificar y evaluar los impactos ambientales.....	1
V.2 Caracterización de los impactos ambientales.....	3
V.2.1 Indicadores de impacto y de cambio climático.....	3
V.2.2 Asignación de rangos para los criterios de evaluación	8
V.3 Valoración de los impactos	9
V.3.1 Etapa de Preparación del Sitio y Construcción	10
V.3.3 ETAPA DE OPERACIÓN	20
V.4 Valoración de los impactos	23
V.5 Conclusiones	27
VI. Estrategias para la prevención y mitigación de impactos ambientales, acumulativos y residuales del sistema ambiental regional	1
VI.1 Descripción de la medida o programa de medidas de la mitigación o correctivas por componente ambiental.....	1
VI.1.1 Medidas para la etapa de preparación del sitio y construcción	1
1.1.3 Medidas para la etapa operativa	8
VI.2 Programas ambientales	9
VII. Pronósticos ambientales y evaluación de alternativas.....	1
VII.1 Descripción y análisis del escenario sin proyecto	1
VII.2 Descripción y análisis del escenario con proyecto.....	1
VII.3 Descripción y análisis del escenario considerando las medidas de mitigación	3
VII.4 Pronóstico ambiental	3
VII.5 Evaluación de alternativas	4
VII.6 Conclusiones	4
VIII. Identificación de los instrumentos metodológicos y elementos técnicos que sustentan los resultados de la Manifestación de Impacto Ambiental	1
VIII.1 Cartografía	1
VIII.2 Fotografías	1
VIII.3 Coordenadas	1
VIII.4 Bibliografía	1

Capítulo I. Datos generales del proyecto, del promovente y del responsable del estudio de impacto ambiental

I.1 Datos generales del proyecto

I.1.1 Nombre del proyecto

El proyecto se denomina “Casa Habitación Xaman-ha, Lote 004”.

I.1.2 Ubicación del proyecto

Este proyecto se pretende ubicar en la Avenida Arrecifes de Xaman-ha, Lote 004, Manzana 034, fraccionamiento Playacar Fase I, Ciudad de Playa del Carmen, Municipio de Solidaridad, Quintana Roo.




Figura 1.1 Ubicación del predio, donde se ubica el Lote 004, Manzana 034, Av. Arrecifes de Xaman-ha, Playacar Fase I. Extracto del Google Earth, Consultado en Octubre de 2018.

1.1.3 Duración del proyecto

El plazo para la terminación de las actividades de construcción del proyecto es de 2 años. En cuanto a la operación, se considera que por los materiales con que es construido y el tiempo de vida útil de los equipos, así como el programa de mantenimiento que se pretende aplicar, dicha etapa tenga una duración de 90 años.

1.2 Datos generales del promovente

1.2.1 Nombre o razón social

El proyecto es promovido por el Sr. Francisco Florencio Kyle Avila, propietario del Lote 004, de la Manzana 034, de la Avenida Xaman-ha, Playacar Fase I, Ciudad de Playa del Carmen, Quintana Roo.

1.2.2 Registro Federal de Contribuyentes del promovente

“ELIMINADO. INFORMACION CONFIDENCIAL.DATOS PERSONALES. Art. 3 fracción II, Art.18 y Art. 21 de la LFTAIPG”

1.2.3 Nombre y cargo del representante legal

Sr. Francisco Florencio Kyle Avila, propietario del Lote 004, de la Manzana 034, de la Avenida Xaman-ha, Playacar Fase I, Ciudad de Playa del Carmen, Quintana Roo.

1.2.4 Dirección del promovente o de su representante legal para recibir u oír notificaciones

“ELIMINADO. INFORMACION CONFIDENCIAL.DATOS PERSONALES. Art. 3 fracción II, Art.18 y Art. 21 de la LFTAIPG”

1.3 Datos generales del responsable del estudio de impacto ambiental

1.3.1 Nombre del responsable técnico del estudio

M. en P. Diana Beatriz Gutiérrez Sánchez

1.3.2 Registro Federal de Contribuyentes del responsable

“ELIMINADO. INFORMACION CONFIDENCIAL.DATOS PERSONALES. Art. 3 fracción II, Art.18 y Art. 21 de la LFTAIPG”

Capítulo II. Descripción de las obras o actividades

II.1 Información general del proyecto

II.1.1 Naturaleza del proyecto, plan o programa

El proyecto es una casa habitación que se pretende construir en el Lote 004, de la Manzana 034, de la Avenida Xaman-ha, Fraccionamiento Playacar Fase I, Ciudad de Playa del Carmen, Municipio de Solidaridad, Quintana Roo, cuya superficie es de 522.11 m².

El presente proyecto tiene como finalidad la construcción de una vivienda, con una superficie de desplante de 237.30 m², que contará con 4 recamaras con baño cada una, con comedor, cocina, estancia, una terraza y una alberca. La casa habitación se ubicará en un lote que colinda con la Zona Federal Marítimo Terrestre y terrenos ganados al mar; por lo tanto, la presente manifestación de Impacto Ambiental, se presenta para solicitar la Autorización en materia de Impacto Ambiental por la construcción y la operación del proyecto.

Las obras del proyecto incluyen:

- Casa habitación en una superficie de 230.94 m².
- Alberca en una superficie de 40.83 m².
- Terraza en una superficie de 19.05 m².
- Cochera con espacio para 2 vehículos en una superficie permeable de 25.00 m².
- Muro de contención, colindante con la Zona Federal Marítimo Terrestre y Terrenos ganados al mar y el Lote 005, mismo que ocupará una superficie de 8.45 m² y tiene una longitud de 42.46 m.

La casa habitación, tendrá un nivel con una altura de 3.80 m. Las obras del proyecto suman un total de 332.72 m² (sin contar la superficie de la cochera, ya que esta se mantendrá permeable). La superficie del predio restante es de 189.39 m², misma que se mantendrá permeable.

II.1.2 Justificación

Playacar es un exclusivo complejo turístico, que constituye la zona hotelera de Playa del Carmen. Está situado en el municipio de Solidaridad, en el Estado de Quintana Roo, México. El espacio geográfico que ocupa está delimitado de forma física y cuenta con accesos controlados, tres en total. Se ubica al sur del área urbana principal de Playa del Carmen, y ha ido creciendo a la par de la ciudad.

Se compone de dos secciones: la primera, Playacar Fase I, ofrece villas muy exclusivas cerca del mar, con hermosas playas, cercanas al centro de Playa del Carmen. La segunda fase, Playacar Fase II, fue construido alrededor de un campo de golf diseñado por Robert von Hagge, es de mayor dimensión y ahí se encuentra la mayoría de los resorts todo incluido y villas privadas.

Las obras motivo del presente estudio se ubicarán dentro de Playacar Fase I y tienen como finalidad brindar un sitio de refugio a una familia, mismo que cuente con espacios para la relajación, recreación y diversión de los integrantes de la familia. Existen algunos otros proyectos similares en la zona, toda vez que el fraccionamiento Playacar Fase I, es habitacional consistente en villas, como se señaló anteriormente. Por lo tanto, esta es la zona ideal para la construcción de la vivienda, ya que cuenta con todos los servicios básicos y se encuentra colindante con la Zona federal marítimo terrestre.

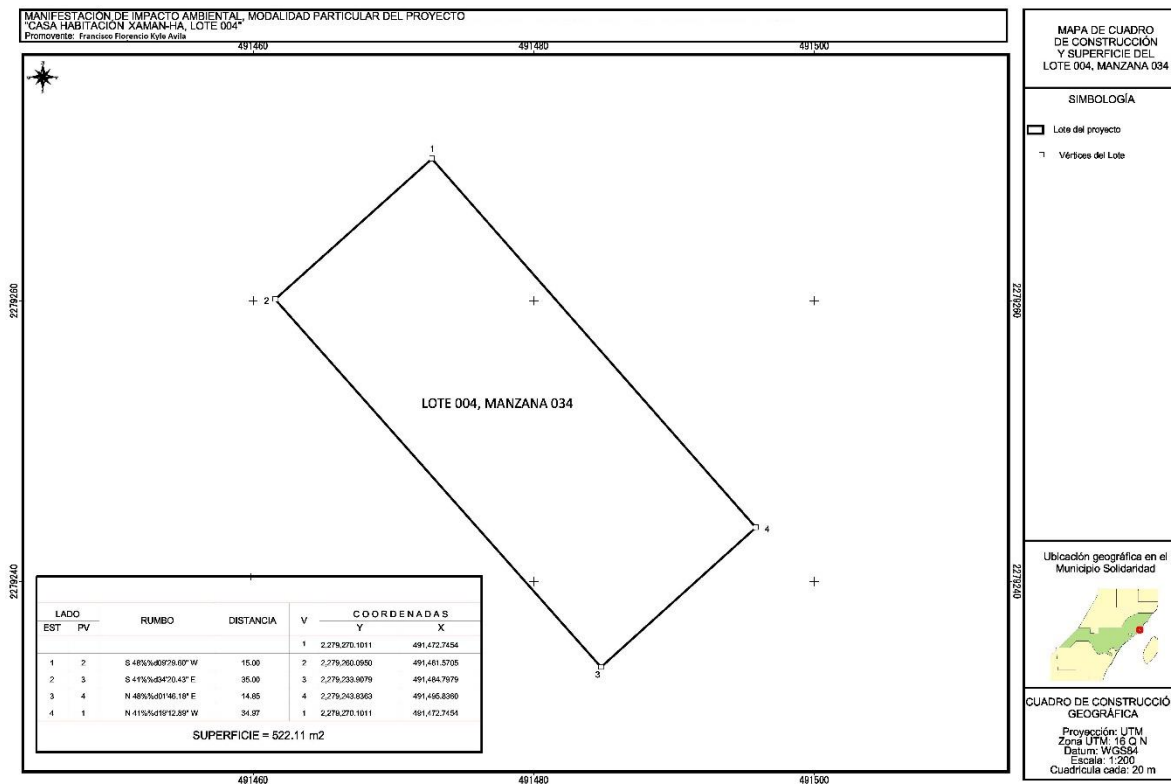
II.1.3 Ubicación del proyecto

El proyecto consiste en la construcción de una vivienda unifamiliar, tipo villa, de un sólo nivel, que se pretende construir en el Lote 004, de la manzana 034, de la Avenida Arrecifes de Xaman-ha, Playacar Fase I, Ciudad de Playa del Carmen, Municipio de Solidaridad, Quintana Roo; y que cuenta con una superficie de 522.11 m².

Las coordenadas del lote en cuestión, se presentan a continuación, en coordenadas UTM, referidas al Datum WGS84 ZN16Q se presentan a continuación.

Vértice	Coordenadas	
	X	Y
1	491472.7454	2279270.1011
2	491461.5705	2279260.0950
3	491484.7979	2279233.9079
4	491495.8360	2279243.8363
SUPERFICIE: 522.11 M²		

En el siguiente mapa se muestra la ubicación del polígono del predio:



II.1.4 Inversión requerida


La inversión estimada para las ampliaciones propuestas es de \$3,000,000.00 (Tres millones de pesos 00/100, moneda nacional), de los cuales aproximadamente el 10% corresponde al costo aproximado para aplicar las medidas de prevención y mitigación.

El número de empleos que se estima generar durante las etapas de preparación del sitio y construcción será de 20, entre albañiles, carpinteros, aluminieros y plomeros. Todos estos empleos serán de carácter temporal.

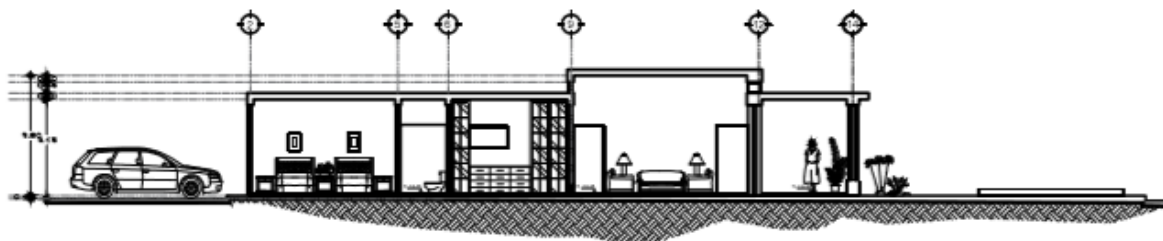
En la etapa operativa se estima generar un total de 3 empleos, consistentes en personal de limpieza y vigilantes. Estos empleos serán de carácter permanente.

II.2 Características particulares del proyecto, plan o programa

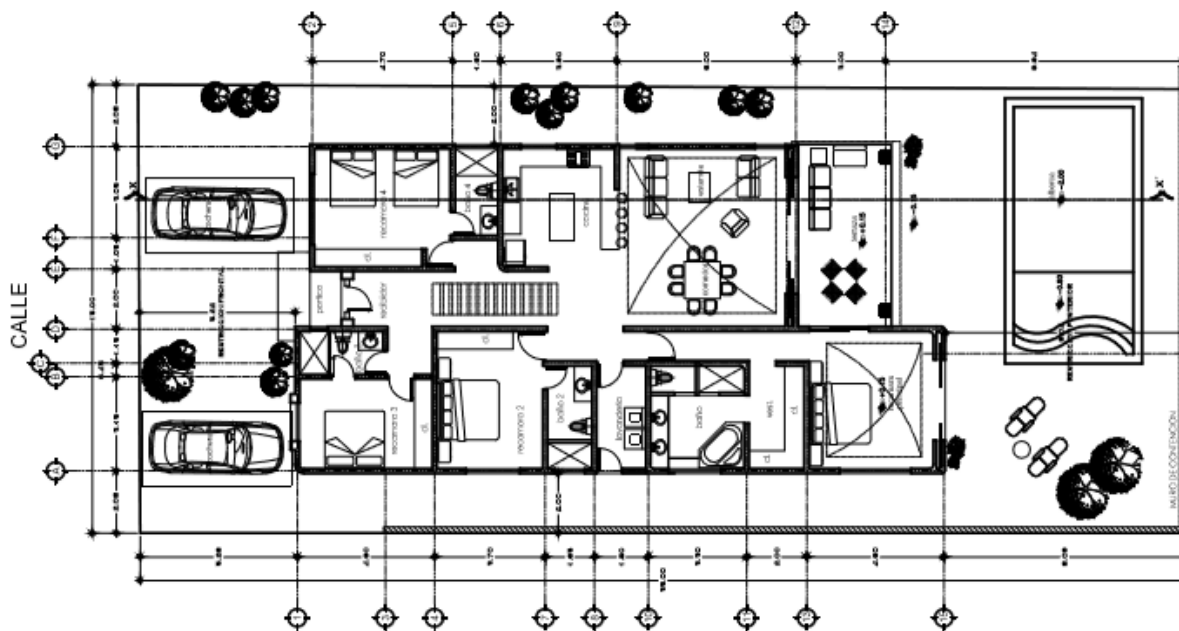
El proyecto consiste en la construcción de una vivienda unifamiliar, que contará con un nivel o 3.80 m de altura, como se puede observar en la siguiente imagen de la fachada:



Se contará con un muro de contención al Oeste y al Sur del predio. La vivienda mantendrá un espacio para dos vehículos sin construcciones, pero con suelo permeable, así como diversas áreas verdes.



La casa tendrá internamente 4 recamaras, cada una equipada con su baño, una cocina, una estancia-comedor, una bodega y un área de lavado. Adosada a la vivienda, se tendrá una terraza.



Exteriormente, la casa contará además de la cochera, con una alberca de 40.83 m² y un muro de contención en colindancia con el Lote 005 y la Zona Federal Marítimo terrestre.

Conforme a lo anterior, el proyecto contará con las siguientes superficies:

Descripción	Superficie (m ²)	Porcentaje (%)
Casa habitación	230.94	44.23
Alberca	40.83	7.82
Terraza	19.05	3.65
Cochera	25.00	4.79
Muro de contención	8.45	1.62
Superficie libre arborizada	197.84	37.89
Total	522.11	100.00

La casa estará construida con material pétreo y cimentación a base de pilotes de concreto.

II.2.1 Programa de trabajo

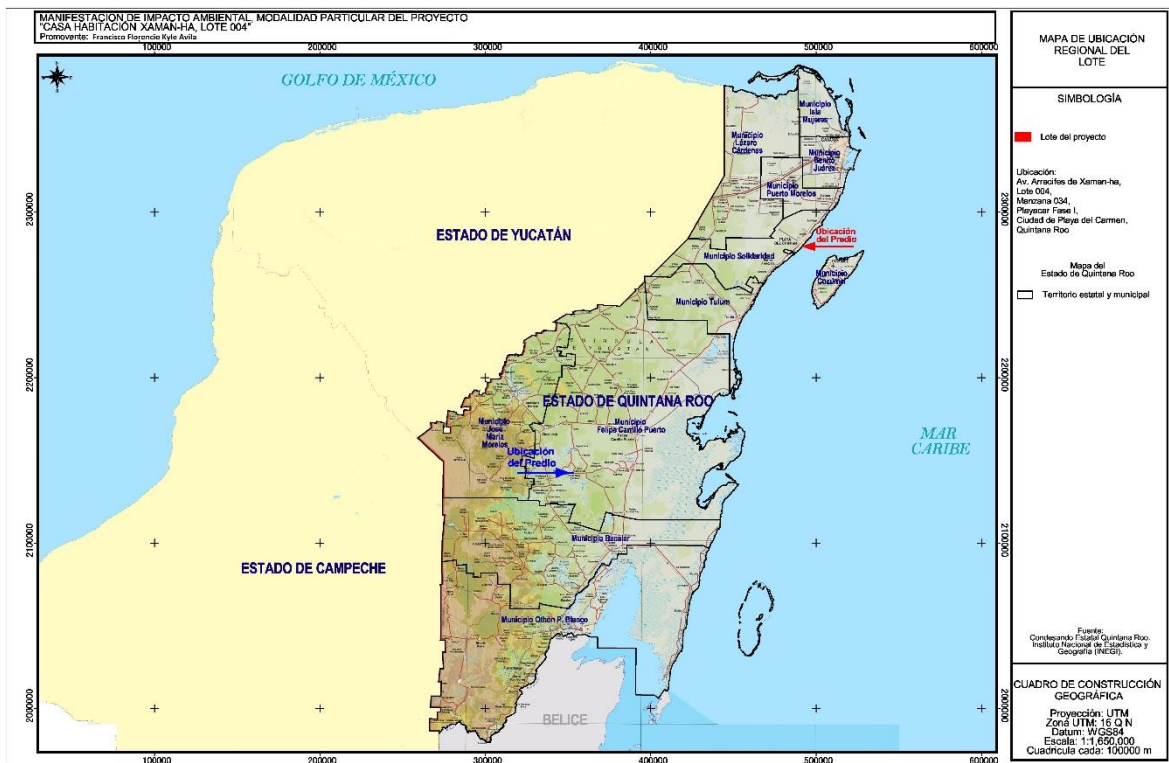
El plazo que se requiere para realizar las etapas de preparación del sitio y construcción es de 24 meses, que incluye los plazos para obtener los permisos correspondientes por parte de las instancias federal, estatales y municipales. Posterior a dicho periodo se tendrá un plazo de 90 años durante los cuales se llevará a cabo la operación y mantenimiento de las obras que sean autorizadas.

Actividades	Programa de Trabajo												Operación (años) 1...50
	Preparación del sitio y construcción (bimestre)												
	1	2	3	4	5	6	7	8	9	10	11	12	
Autorización en materia de Impacto Ambiental	■	■	■	■	■	■							
Delimitación de las áreas de trabajo							■	■					
Cimentación							■	■					
Construcción de muros, cadenas y castillos									■	■			
Instalaciones hidráulicas y de descarga											■		
Instalación eléctrica											■		
Acabados												■	
Operación del proyecto													■

II.2.2 Representación gráfica regional


En el presente apartado se presenta gráficamente el conjunto de obras que componen el proyecto, con la finalidad que se tenga una perspectiva de la dimensión del proyecto en función de la extensión que podrían alcanzar los impactos ambientales en el área de influencia del proyecto.

CASA HABITACIÓN XAMAN-HA, LOTE 004



El proyecto se ubica al norte del estado de Quintana Roo, específicamente en el municipio de Solidaridad. Esta zona se caracteriza por su vocación turística y urbana al formar parte de los desarrollos turísticos y residenciales de la zona costera de la Ciudad de Playa del Carmen.

A nivel municipal la ubicación del predio se muestra en el siguiente mapa:

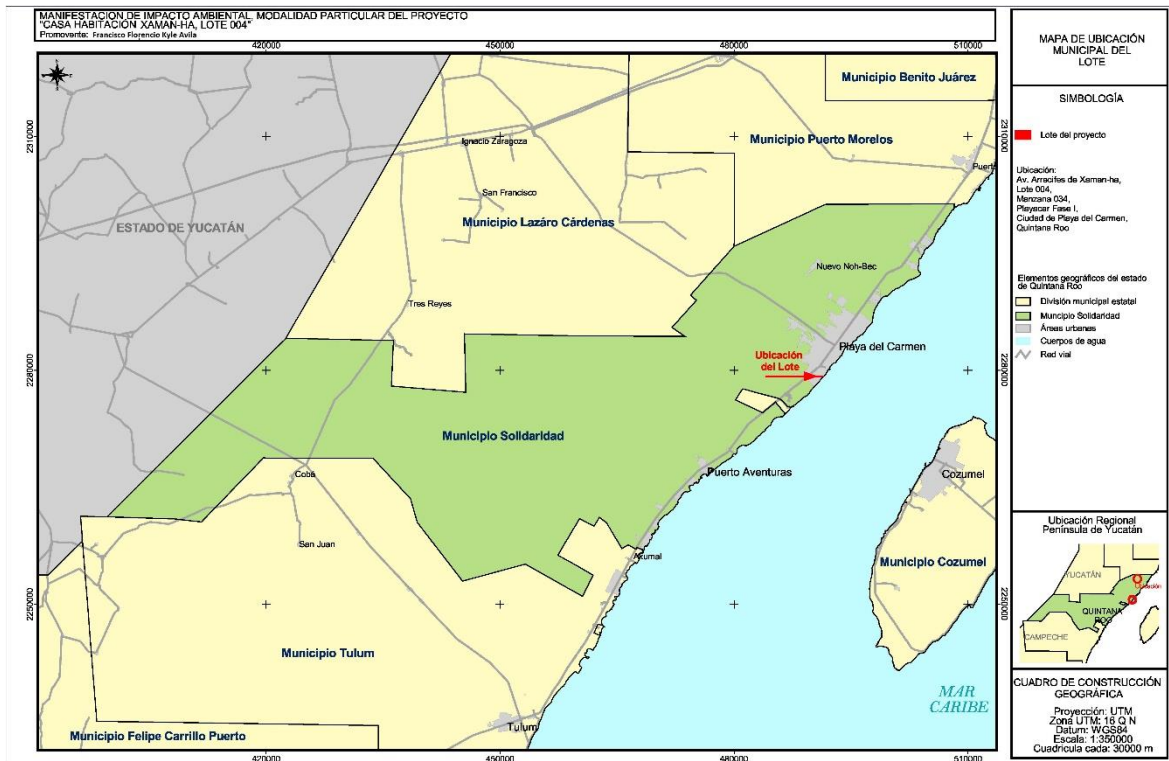


El predio se ubica dentro del centro de población de Playa del Carmen, en la zona costera y urbana de la Ciudad.

II.2.3 Representación gráfica local

Dentro del centro de población, cuyos límites han servido como base para delimitar el sistema ambiental regional, el predio se ubica en Avenida Arrecifes de Xaman-ha, Lote 004, Manzana 034, Playacar Fase I, Municipio de Solidaridad, Quintana Roo.

A continuación, se presenta un mapa en donde se muestra la microlocalización del predio donde se pretende realizar el proyecto:



II.2.4 Preparación del sitio y construcción

La preparación del sitio consiste en la limpieza y delimitación del sitio donde se llevará a cabo el proyecto. La limpieza se realizará por medios manuales, con palas, rastrillos y bolsas de plástico, para la recolección de residuos dispersos. La delimitación del sitio, se realizará por medios manuales, delimitando las áreas de construcción con hilo de pescar y estacas. En la circunferencia del lote se instalará un tapial de madera (mismo que iniciará a una altura de 30 cm desde el nivel del sitio), con una altura total de 2 m.

Durante la preparación del sitio, se instalará una bodega de materiales, misma que será arrendada. Una vez finalizada la obra, se retirará.

La construcción consiste en las actividades de cimentación, levantamiento de muros, cadenas y castillos, como se describe a continuación:

- Excavación para cimentación: consiste en el retiro de la arena, por medios manuales, del sitio donde se colarán los dados de concreto para la cimentación, así como del área que ocupará la alberca y el muro de contención.

- Cimentación: para la vivienda, la cimentación estará hecha de dados de concreto y losa de cimentación. Esta obra estará conformada por elementos piloteados, cuyo proceso constructivo es bastante simple. Inicia con el colado de los pilotes de concreto a una profundidad promedio de 0.5 metros, sobre los cuales se cuela una losa plana. El muro de contención estará cimentado con piedra de banco.

- Levantamiento de muros, cadenas y castillos: Los muros serán de block, los castillos y cadenas estarán colados con concreto.

- Techos: estos serán de vigueta y bovedilla, colados con concreto.

- Acabados e instalaciones: Las instalaciones hidráulicas y sanitarias, se realizarán con tubería de PVC, codos, nodos, así como pegamentos especiales; se requerirá del suministro de agua por parte del organismo operador de la Comisión de Agua Potable y Alcantarillado y del servicio de drenaje que opera en el fraccionamiento. En el caso de la instalación eléctrica se realizará con piezas como tubería de PVC tipo conduit, apagadores, salidas y se requerirá de la acometida de la CFE.

Los acabados se realizarán con pastas en muros y fachadas con color integral, impermeabilización termoreflejante en azoteas, detalles en material pétreo en fachadas, aluminio anodinado blanco de 2" cristal filtrazol de 6 a 9 mm.

- Alberca: se realizará empleando una cimentación a base de pilas de concreto, sobre las cuales se desplantarán losas y muros de concreto armado de acuerdo a especificaciones del calculista, y con acabados de azulejo, previa impermeabilización.

- Muro de contención: este tendrá una altura de 2.50 m, desde el nivel del mar.

Se mantendrá un área permeable y un área jardinada.

II.2.5 Operación y mantenimiento

La operación del proyecto consistirá en mantener en buen estado todas las instalaciones, así como llevar a cabo la limpieza y reparación de estas para su correcto funcionamiento, para ello se contará con un programa preventivo de acuerdo con la vida útil de cada una de sus partes; además, se tendrá un mantenimiento correctivo, en todos aquellos sitios que se dañen por el uso, vicios ocultos y paso de fenómenos meteorológicos como nortes y huracanes por la zona.

Las actividades de mantenimiento que se realizarán en la etapa de operación en cuanto a la jardinería consistirán en la poda de ramas y hojas, así como del pasto, esta acción se realizará semanalmente; de la misma manera, serán regadas las áreas verdes y jardinadas diariamente, variando en época de lluvias.

Las actividades de mantenimiento para las edificaciones consistirán en limpiarlas, repararlas y pintarlas cuando sea requerido, así como ir cambiando las piezas cuando se requiera. Todas las instalaciones serán verificadas en el mismo margen de tiempo..

II.2.6 Desmantelamiento y abandono de las instalaciones

De manera periódica se dará mantenimiento a las instalaciones del proyecto, con lo que se espera que al menos duren un periodo de 90 años en funcionamiento. De requerirse sustituir, renovar o reconstruir algún componente se tramitará de manera oportuna la autorización correspondiente ante la SEMARNAT.

II.2.7 Utilización de explosivos

El proyecto no requiere el uso de explosivos.

II.2.8 Residuos

Durante la etapa de preparación del sitio, los residuos que se generen de estas actividades, consistirán básicamente en residuos sólidos que han sido arrastrados por el viento hasta el lote 004.

En el caso del suelo extraído por la cimentación, no puede considerarse un residuo, ya que además será empleado para la nivelación de otras áreas dentro del predio que lo requieran.

Todos estos residuos serán colectados en tambos de 200 litros y posteriormente serán llevados al área de acopio de residuos sólidos al interior del predio, desde donde serán retirados por el servicio municipal de recoja de residuos. Algunos de estos residuos se destinan al relleno sanitario del Municipio Solidaridad, mientras que otros son enviados a procesos de reuso y reciclaje. Debido a la ubicación del proyecto, todos los contenedores contarán con tapa, evitando de esta manera que el viento disperse los residuos generados. Algunos de los residuos que serán generados en esta etapa serán susceptibles de reutilización o de reciclaje, por lo que se realizará la separación, clasificación y disposición adecuadas de estos residuos.

Los residuos orgánicos generados serán principalmente restos de los alimentos que consumirán los trabajadores de la obra y se producirán en el comedor provisional, ubicado en la bodega de la obra, donde se cuenta con infraestructura para su acopio y recolección.

En ambas etapas se generarán también residuos sanitarios que serán generados en los baños portátiles que se contratarán, corresponderá al prestador de servicios la recolección y tratamiento de las aguas residuales que se generen en estos sanitarios.

En la etapa operativa se espera la generación de residuos sólidos y líquidos. Los residuos líquidos consistirán en el agua residual jabonosa y negra que se generen por los habitantes y empleados de la vivienda. Los residuos sólidos, consistirán en residuos orgánicos consistentes en restos de alimentos no consumidos y cáscaras de frutas; así como residuos inorgánicos, como embalajes, restos de envolturas, cajas, plásticos diversos, papel, etc. El manejo de estos residuos se hará por parte de los habitantes y empleados de la vivienda y se aplicará el Programa de Manejo de residuos que se anexa al presente. Los residuos líquidos generados

por los habitantes de la vivienda, se enviarán al sistema de drenaje municipal que opera en el fraccionamiento.

El manejo de los residuos que se generen en el proyecto, se describe con mayor detalle en el Programa de Manejo de Residuos que se anexa al presente.

II.2.9 Generación de gases de efecto invernadero

De manera directa los únicos gases de efecto invernadero que se generarán serán producto del consumo de energía eléctrica, ya sea de los equipos requeridos para la construcción o por los electrodomésticos, con los cuales estará equipada la vivienda.

Los principales gases de efecto invernadero que se generan por el consumo de energía eléctrica, están relacionados con el uso de combustibles pues son la fuente de la que se abastece la red de la Comisión Federal de Electricidad en su mayoría; estos gases, corresponden a dióxido de carbono, metano y óxido nitroso. Las emisiones de dióxido de carbono proceden de la oxidación del carbono de los combustibles durante la combustión. En condiciones de combustión óptimas, el contenido total de carbono de los combustibles debería convertirse en CO₂.

Dado que se requiere energía eléctrica para los equipos de construcción y para los electrodomésticos de la vivienda. Se calcula, que el desarrollo del proyecto consumirá un máximo de 6 Mwh anualmente (incluyendo la etapa de construcción). Para el cálculo de la cantidad de emisiones se usó la Calculadora de emisiones para el registro nacional de Emisiones (RENE), disponible en la página de la SEMARNAT (<https://www.gob.mx/semarnat/acciones-y-programas/registro-nacional-de-emisiones-rene>).

Dicha herramienta, señala que se emitirán 3.49 tCO₂ e/año o GEI, como se observa en las siguientes capturas de pantalla:

CASA HABITACIÓN XAMAN-HA, LOTE 004

Microsoft Excel interface showing the "Calculadora de emisiones para el Registro Nacional de Emisiones" application. The application title is "Calculadora de emisiones para el Registro Nacional de Emisiones" and it is version 6.0, dated May 2018. The SEMARNAT logo is visible on the left, and the BID logo is on the right. The main text indicates that the user's annual emissions are 3.49 tCO₂e/año.

NOTA:
El resultado de emisiones es indicativo. La calculadora entregará resultados más aproximados a las emisiones reales en la medida en que el usuario ingrese información completa y verdadera. Puede servir como herramienta orientadora para determinar si el sujeto sobrepasa o no el umbral de registro. En ningún caso sustituye la estimación de emisiones que deben realizar los Establecimientos Sujetos a Reporte y no se debe usar como resultado final de sus emisiones anuales; esta calculadora es un instrumento de apoyo. La suma de las emisiones puede no coincidir con el resultado parcial, por el redondeo de cifras.

La SEMARNAT agradece al Banco Interamericano de Desarrollo por su apoyo financiero para llevar a cabo este proyecto.

Buttons: 1.- Selecciona el sector, subsector y actividad; 2.- Ingresa el dato de actividad en las unidades solicitadas; REINICIAR

Sector	Subsector	Actividad	Fuente de Emisión	Instrucciones	Dato de Actividad	Unidad	Emisiones GEI [tCO ₂ e]	Emisiones CO ₂ [tCO ₂]	Emisiones CH ₄ [tCH ₄]	Emisiones [tN ₂ O]
Energía	Energía eléctrica	Consumo_energía_eléctrica	Consumo_energía_eléctrica	Ingrese la electricidad consumida al año en kWh - NOTA: el Factor de Emisión empleado es 0.582 con CO ₂ / kWh	6	MWh	3.49	-	-	-

Capítulo III. Vinculación con los instrumentos de planeación y ordenamientos jurídicos aplicables

III.1 Leyes Federales

III.1.1 Ley General del Equilibrio Ecológico y la Protección al Ambiente

La Ley General de Equilibrio Ecológico y Protección al Ambiente (LGEEPA), publicada en el Diario Oficial de la Federación el 28 de enero de 1988, última reforma publicada el 16 de enero de 2014, establece:

“Artículo 28.- La evaluación del impacto ambiental es el procedimiento a través del cual la Secretaría establece las condiciones a las que se sujetará la realización de obras y actividades que pueden causar desequilibrio ecológico o rebasar los límites o condiciones establecidos en las disposiciones aplicables para reducir al mínimo sus efectos negativos sobre el medio ambiente. Para ello, en los casos en que determine el reglamento que al efecto se expida, quienes pretendan llevar a cabo alguna de las siguientes obras o actividades requerirán previamente la autorización en materia de impacto ambiental de la Secretaría (...);

(...)

IX.- Desarrollos inmobiliarios que afecten los ecosistemas costeros

X.- Obras y actividades en humedales, manglares, lagunas, ríos, lagos y esteros conectados con el mar, así como en sus litorales o zonas federales;”

El proyecto corresponde a una vivienda que pretende ubicarse en un ecosistema costero y colindante con la Zona Federal Marítimo Terrestre, encuadrando en el supuesto de las fracciones IX y X del artículo ya citado.

El presente estudio que corresponde a la Manifestación de Impacto Ambiental del proyecto “Casa habitación, Av. Arrecifes de Xaman-ha, Lote 004, Manzana 034, Playacar Fase I, Playa del Carmen, Quintana Roo”, se pone a consideración de la Secretaría de Medio Ambiente y Recursos Naturales para obtener la autorización a que se refiere el artículo 30 de la Ley General del Equilibrio Ecológico y Protección al Ambiente (LGEEPA).

“Artículo 30.- Para obtener la autorización a que se refiere el artículo 28 de esta Ley, los interesados deberán presentar a la Secretaría una manifestación de impacto ambiental, la cual deberá contener, por lo menos, una descripción de los posibles efectos en el o los ecosistemas que pudieran ser afectados por la obra o actividad de que se trate, considerando el conjunto de los elementos que conforman dichos ecosistemas, así como las medidas preventivas, de mitigación y las demás necesarias para evitar y reducir al mínimo los efectos negativos sobre el ambiente.”

En atención a lo dispuesto en el presente artículo de la Ley, se presenta esta Manifestación modalidad particular, para que sean evaluados los impactos ambientales que pudieran ser ocasionados por el proyecto.

III.2 Reglamentos Federales

III.2.1 Reglamento de la LGEEPA en Materia de Evaluación del Impacto Ambiental

El Reglamento en análisis fue publicado el 30 de mayo del año 2000 en el Diario Oficial de la Federación, el cual establece:

“Artículo 50.- Quienes pretendan llevar a cabo alguna de las siguientes obras o actividades, requerirán previamente la autorización de la Secretaría en materia de impacto ambiental:

Q) DESARROLLOS INMOBILIARIOS QUE AFECTEN LOS ECOSISTEMAS COSTEROS:

Construcción y operación de hoteles, condominios, villas, desarrollos habitacionales y urbanos, restaurantes, instalaciones de comercio y servicios en general, marinas, muelles, rompeolas, campos de golf, infraestructura turística o urbana, vías generales de comunicación, obras de restitución o recuperación de playas, o arrecifes artificiales, que afecte ecosistemas costeros, con excepción de:

- a) Las que tengan como propósito la protección, embellecimiento y ornato, mediante la utilización de especies nativas;*

- b) *Las actividades recreativas cuando no requieran de algún tipo de obra civil, y*
- c) *La construcción de viviendas unifamiliares para las comunidades asentadas en los ecosistemas costeros.*

R) OBRAS Y ACTIVIDADES EN HUMEDALES, MANGLARES, LAGUNAS, RÍOS, LAGOS Y ESTEROS CONECTADOS CON EL MAR, ASÍ COMO EN SUS LITORALES O ZONAS FEDERALES:

I. Cualquier tipo de obra civil, con excepción de la construcción de viviendas unifamiliares para las comunidades asentadas en estos ecosistemas, y

II. Cualquier actividad que tenga fines u objetivos comerciales, con excepción de las actividades pesqueras que no se encuentran previstas en la fracción XII del artículo 28 de la Ley, y que de acuerdo con la Ley General de Pesca y Acuicultura Sustentables y su reglamento no requieren de la presentación de una manifestación de impacto ambiental, así como de las de navegación, autoconsumo o subsistencia de las comunidades asentadas en estos ecosistemas.”

Del análisis de lo anterior se desprenden que la obra objeto de la presente Manifestación de Impacto Ambiental, Modalidad Particular encuadra en los supuestos del artículo 5 incisos Q) y R), por ser una vivienda que se construirá en un ecosistema costero, colindante con la Zona Federal Marítimo Terrestre. Por tanto, se trata de obras de competencia federal que requieren previa autorización en materia de impacto ambiental.

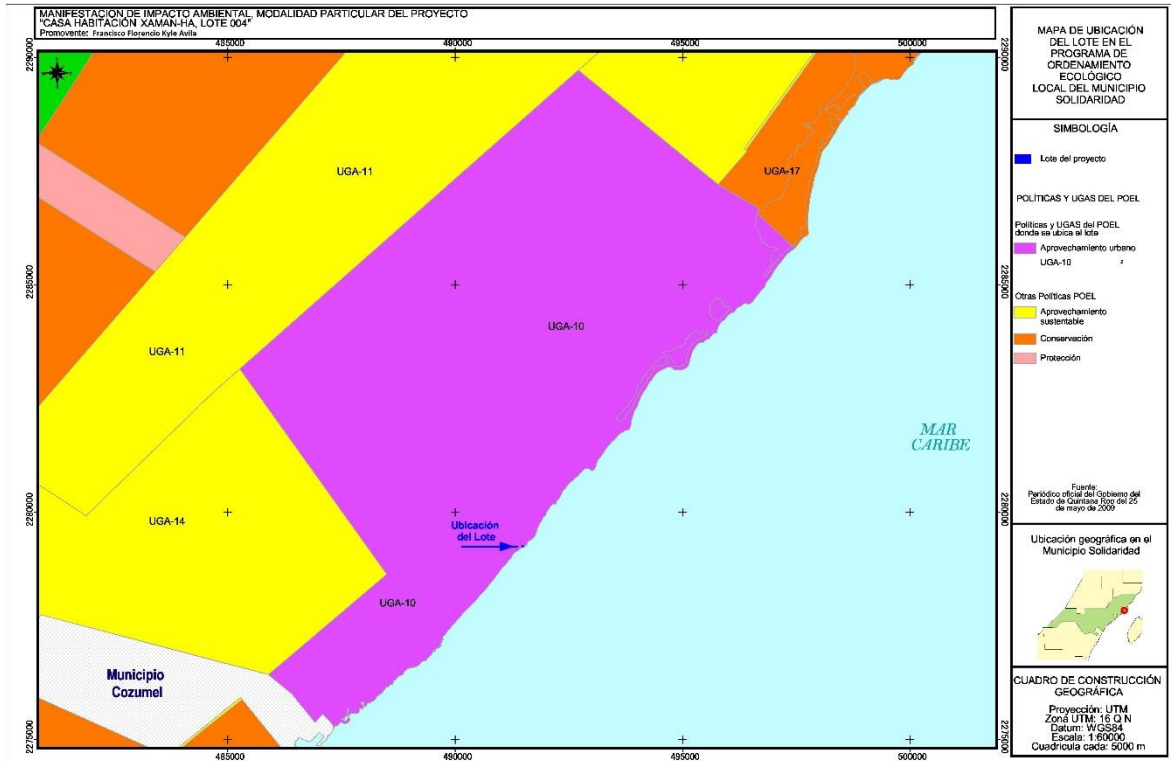
III.3 Programas de Ordenamiento Ecológico del Territorio

III.3.1 Programa de Ordenamiento Ecológico Local del Municipio de Solidaridad

El sitio del proyecto está regulado por el Decreto mediante el cual se modifica el **Programa de Ordenamiento Ecológico Local del Municipio de Solidaridad, Quintana Roo (POEL Sol)**, publicado en el 25 de mayo de 2009 en el Periódico Oficial de Gobierno del Estado de Quintana Roo.

CASA HABITACIÓN XAMAN-HA, LOTE 004

Dentro de este ordenamiento se tienen delimitadas diferentes Unidades de Gestión Ambiental, de las cuales el proyecto incide únicamente en la 10 denominada Zona Urbana de Playa del Carmen, como se observa en la siguiente imagen:



En la imagen anterior se advierte el proyecto se ubica dentro de la Unidad de Gestión Ambiental 10. La ficha técnica de esta Unidad de Gestión Ambiental se presenta a continuación:

UNIDAD DE GESTION AMBIENTAL		10	
NOMBRE	ZONA URBANA DE PLAYA DEL CARMEN		
POLITICA AMBIENTAL	Aprovechamiento sustentable		
SUPERFICIE	9,343.99 hectáreas	PORCENTAJE MUNICIPAL	3.93 %
ESCENARIO INICIAL	La ciudad de playa del Carmen representa el centro urbano con la mayor tasa de crecimiento del estado, por lo que las reservas urbanas se agotan rápidamente, ocasionando que día a día se incremente la mancha urbana. Esta dinámica responde al crecimiento y diversificación de la oferta turística del municipio, la cobertura de los servicios básicos es buena, no		

	<p>obstante existe un importante rezago en el manejo y disposición final de los residuos sólidos. De acuerdo con las estimaciones realizadas este centro urbano seguirá creciendo por lo que se requiere prever la dotación de nuevas reservas urbanas para contener y controlar de manera eficiente el crecimiento urbano</p>
TENDENCIAS	<p>Se considera que la zona urbana llega a una saturación en el lapso de tiempo comprendido entre los 5 y 10 años, por lo que se han adicionado zonas de reserva urbana suficientes que permitan contener el acelerado crecimiento de la ciudad, el cual continuará en la medida que se continúe ampliando el sector turístico del municipio. La ciudad tiende hacia la ecoeficiencia con la aplicación de diferentes acciones, técnicas, procedimientos y equipo para la reducción de la contaminación</p>
LINEAMIENTO AMBIENTAL	<p>La ciudad presenta un crecimiento ordenado en apego a programa director de desarrollo urbano, el manejo de las aguas residuales, así como la disposición de los residuos se realiza con estándares por encima de lo establecido en la normatividad vigente. La ciudad presenta áreas verdes suficientes</p>
ESTRATEGIAS AMBIENTALES	<ul style="list-style-type: none"> • Se deberá llevar a cabo una bitácora ambiental del cambio de uso del suelo para este centro urbano. • Se instalan oportunamente plantas de tratamiento y la red de drenaje sanitario en las nuevas áreas de crecimiento. • Las aguas residuales se tratan con una eficiencia del 95%. • Se establece un adecuado sistema de recolección, acopio y disposición final de residuos sólidos. • Se ofrecen espacios verdes suficientes a los habitantes (9 m² de área verde por persona). • Se instalan sistemas alternativos para la generación de energía eléctrica para el uso público (alumbrado público y de oficinas gubernamentales). • La ciudad cuenta con un sistema vial moderno y eficiente. • La ciudad mantiene la cobertura actual de manglares.
VOCACION DE USO DEL SUELO	<p>Urbana</p>
USOS CONDICIONADOS	<p>Los que establezca el Programa Director de Fortalecimiento Urbano 2002-2026 (P.O. 1 de abril de 2002) y el Plan Parcial de Desarrollo Urbano número 1 del Centro Urbano de Población de Playa del Carmen 2008-2013, Municipio Solidaridad, Quintana Roo, denominado “del fuego y del agua”. (P.O. 29 de mayo de 2008).</p>
USOS INCOMPATIBLES	<p>Los que establezca el Programa Director de Fortalecimiento Urbano 2002-2026 (P.O. 1 de abril de 2002) y el Plan Parcial de Desarrollo Urbano número 1 del Centro Urbano de Población de Playa del Carmen 2008-2013, Municipio Solidaridad, Quintana Roo, denominado “del fuego y del agua”. (P.O. 29 de mayo de 2008).</p>

A esta Unidad de Gestión Ambiental le asignan una política ambiental de Aprovechamiento Sustentable, que es definida como “*La utilización de los recursos naturales en forma que se respete la integridad funcional y las capacidades de carga de los ecosistemas de los que forman parte dichos recursos, por períodos indefinidos*”.

En este sentido el proyecto es congruente con la política aplicable dado que se pretende el desarrollo de un proyecto habitacional, en la que se respetará la integridad funcional y la capacidad de carga del ecosistema, ya que es una vivienda unifamiliar, llevada a cabo de manera sustentable, en una zona totalmente urbanizada. De lo anterior se tiene que el proyecto consiste en la construcción de una vivienda residencial, lo que resulta compatible con la política y usos compatibles para la Unidad de Gestión Ambiental en la que se ubica, al pertenecer a una zona regulada totalmente por el Programa de Desarrollo Urbano del Centro de Población de Playa del Carmen, por tanto, es más que evidente lo adecuado del proyecto para el sitio en el cual se ubicará.

Los criterios de regulación ecológica, entendidos como aquellos lineamientos obligatorios que se establecen para orientar las acciones de preservación y restauración del equilibrio ecológico, el aprovechamiento sustentable de los recursos naturales y la protección al ambiente, que tendrán el carácter de instrumentos de la política ambiental, se asignaron teniendo siempre presente que la prioridad es el aprovechamiento sustentable, es decir, la utilización de los recursos naturales en forma que se respete la integridad funcional de los ecosistemas de los que forman parte dichos recursos, por períodos indefinidos; y que el fin del ordenamiento ecológico es lograr la protección del medio ambiente y la preservación, conservación y el aprovechamiento sustentable de los recursos naturales, a partir del análisis de las tendencias de deterioro y las potencialidades de aprovechamiento de los mismos.

Los criterios de regulación ecológica establecidos para el Programa Ordenamiento Ecológico Local del Municipio Solidaridad han sido organizados en tres grupos:

- Los criterios de regulación ecológica de aplicación general (CG), son aplicables a la totalidad del territorio ordenado fuera de los centros de población legalmente constituidos en el Municipio Solidaridad, independientemente del uso del suelo que se pretenda dar a los predios particulares.
- Los criterios de regulación ecológica aplicables a las áreas urbanas (CU), son aplicables a la totalidad del territorio ordenado dentro de los centros de población legalmente constituidos en el Municipio Solidaridad, independientemente del uso del suelo que se pretenda dar a los predios particulares.
- Los criterios de regulación ecológica de carácter específico (CE), son aplicables a la totalidad del territorio ordenado fuera de los centros de población legalmente constituidos en el Municipio Solidaridad, cuya aplicación está en función del tipo de uso del suelo que se pretenda dar a los predios particulares.

Por lo tanto, los criterios aplicables a la UGA 10, corresponden a los CU de áreas urbanas. Sin embargo, la ficha de la UGA, señala algunos criterios específicos aplicables, como se observa a continuación:

CRITERIOS DE REGULACION ECOLOGICA	USO	CRITERIOS DE REGULACIÓN ECOLÓGICA APLICABLES A LAS ÁREAS URBANAS
	Urbano	1 al 33
	USO	CRITERIOS ESPECÍFICOS
	Urbano	39, 79, 95, 98, 103, 104, 105, 106

La congruencia del proyecto con los criterios de regulación ecológica de aplicación a las áreas urbanas de este ordenamiento se muestra a continuación:

CRITERIO	DESCRIPCION	VINCULACIÓN CON EL PROYECTO
CU-01	Las actividades, obras y proyectos que se pretendan desarrollar dentro del área municipal, deberán dar cabal cumplimiento a lo establecido en el marco normativo ambiental vigente,	Se dará cumplimiento a lo establecido en los diversos instrumentos normativos, tal y como se describe en el presente documento.

CRITERIO	DESCRIPCION	VINCULACIÓN CON EL PROYECTO
	<p>considerando de manera enunciativa pero no limitativa, Tratados Internacionales suscritos por México, Leyes Generales, Leyes Estatales, Normas Oficiales Mexicanas, Reglamentos Federales, Estatales y Municipales, Declaratorias y Decretos, Planes y Programas de Manejo aplicables en materia ambiental, urbana, manejo de residuos, protección de flora y fauna y emisión de contaminantes, uso y goce de la Zona Federal Marítimo Terrestre; por lo que no se describen como criterios las obligaciones, límites máximos permisibles o cualquier otro parámetro establecido por estos instrumentos de carácter obligatorio.</p>	
CU-02	<p>Antes del inicio de cualquier obra o actividad se deberá ejecutar el rescate selectivo de vegetación en el área de aprovechamiento proyectada. La selección de las especies, el número de individuos por especie a rescatar y la densidad mínima de rescate, los métodos y técnicas aplicables, así como el monitoreo del programa se determinarán y propondrán en un estudio técnico o programa que deberá acompañar al estudio de impacto ambiental aplicable al proyecto. Las actividades de rescate de vegetación deberán obtener de manera previa a su inicio la autorización correspondiente.</p>	<p>El predio carece de vegetación del estrato arbóreo, desde hace más de 14 años, como se puede ver en la siguiente imagen de satélite extraída de la plataforma Google Earth, del año 2004.</p> <p>En rojo, se observa en área del lote 004 y su colindante lote 005, en el que se encuentran prácticamente desprovistos de vegetación, conservando un manchón de vegetación arbustiva de duna costera. Por lo anterior, se propone el Programa de rescate y arborización que anexa al presente, en el que se incluye la selección de las especies a rescatar, del manchón de vegetación, así como la densidad de plantación y las áreas destinadas a la arborización que como mínimo es de 40 m².</p>

CRITERIO	DESCRIPCION	VINCULACIÓN CON EL PROYECTO
		
<p>CU-03</p>	<p>Previo al inicio de cualquier obra o actividad de cada proyecto se deberán ejecutar medidas preventivas orientadas a la protección de los individuos de fauna silvestre presentes en el área de aprovechamiento proyectada. La selección de los métodos y técnicas a aplicar se determinará con base en un estudio técnico o programa que deberá acompañar al estudio de impacto ambiental aplicable al proyecto. Las medidas deberán obtener de manera previa a su inicio la autorización correspondiente.</p>	<p>Como se señaló en la vinculación con el criterio CU-02, no se requiere la remoción de vegetación toda vez que se carece de vegetación y por tanto, la presencia de fauna se limita a la presencia de algunas aves que transitan por el aire. No se considera por tanto, necesaria la aplicación de un programa de rescate de fauna, en su lugar, se llevará a cabo acciones de ahuyentamiento de fauna, mismas que se describen más adelante.</p>
<p>CU-04</p>	<p>Los proyectos de cualquier índole deberán incorporar a sus áreas verdes vegetación nativa propia del ecosistema en el cual se realice el proyecto. Únicamente se permite el empleo de flora exótica que no esté incluida en el listado de flora exótica invasiva de la Comisión Nacional para el Conocimiento y Uso de la Biodiversidad (CONABIO). La selección de especies a incluir en las áreas verdes, así como el</p>	<p>Para las acciones de arborización o jardinado, se usarán especies nativas características de la duna costera.</p>

CRITERIO	DESCRIPCION	VINCULACIÓN CON EL PROYECTO
	diseño de jardines deberá sustentarse en un programa de arborización y ajardinado que deberá acompañar al estudio de impacto ambiental aplicable al proyecto. Se deberá emplear una proporción de 4 a 1 entre plantas de especies nativas y especies ornamentales, excluyendo los pastos.	
CU-05	Para el desplante de cualquier obra o instalación se deberán utilizar preferentemente las áreas perturbadas por usos previos o con vegetación secundaria o acahual.	Como se señalo anteriormente, el lote 004, carece de vegetación casi en su totalidad, existiendo un pequeño manchón de vegetación arbustiva. El desplante de la vivienda y la alberca, se proponen en el área desprovista de vegetación.
CU-06	En el desarrollo de los proyectos se debe realizar el aprovechamiento integral de los recursos naturales existentes en el predio, por lo que será obligatorio realizar la recuperación de tierra vegetal en las superficies que se desmonten, así como el triturado y composteo de la madera resultante del desmonte que se autorice. Los materiales obtenidos no podrán ser comercializados -salvo autorización expresa de la autoridad correspondiente-, sino aprovechados en el mejoramiento de áreas verdes, de equipamiento o de donación.	Al ser un suelo arenoso, carente de vegetación casi en su totalidad, la tierra vegetal existente, es nula. Sin embargo, la arena que sea extraída por las excavaciones de la cimentación, será dispersada en el mismo lote 004.
CU-07	En cualquier obra deberá estar separada la canalización del drenaje pluvial del drenaje sanitario.	El drenaje sanitario estará canalizado hacia el sistema de drenaje y alcantarillado municipal; en el caso del drenaje pluvial, este consistirá en pendientes y bajantes proveniente de los techos de la vivienda.
CU-08	La canalización del drenaje pluvial hacia el mar o cuerpos de agua superficiales o pozos de absorción, podrá realizarse previa filtración de sus aguas con sistemas de decantación, trampas de grasas y sólidos u otros que garanticen la retención de sedimentos o contaminantes y deberá ser aprobada por la Comisión Nacional del Agua	Las aguas pluviales serán direccionadas hacia las áreas permeables del lote. En caso de que se requiera se solicitará a la CONAGUA, la aprobación del diseño de las pendientes de la vivienda.

CRITERIO	DESCRIPCION	VINCULACIÓN CON EL PROYECTO
	(CONAGUA), de conformidad con la normatividad aplicable.	
CU-09	Los materiales calizos y los recursos naturales que se utilicen durante la construcción de un proyecto deberán provenir de fuentes o bancos de material autorizados.	Los materiales pétreos que se requieran para el proyecto, se obtendrá de los comercios autorizados por la Secretaría Estatal.
CU-10	En el manejo de áreas verdes, campos, canchas, pistas, viveros, plantaciones, sembradíos, y para el control de pestes y plagas, sólo se permite el uso de sustancias autorizadas por la Comisión Intersecretarial para el Control del Proceso y Uso de Plaguicidas, Fertilizantes y Sustancias Tóxicas (CICOPLAFEST).	El proyecto, no requiere de plaguicidas o similares, ya que no realiza actividades de mantenimiento de áreas verdes. No se hará uso de plaguicidas.
CU-11	Los residuos derivados de las obras no se dispondrán sobre la vegetación remanente dentro del predio, ni sobre la vegetación circundante, debiéndose trasladar al sitio de disposición final de residuos de manejo especial que establezca el municipio o el estado.	Los residuos que se generen por la construcción de la vivienda, se dispondrán donde la autoridad municipal, lo señale. En ningún caso se dispondrán cerca o sobre la vegetación escasa existente.
CU-12	Los campamentos para trabajadores de la construcción deberán ser dignos para la vida humana, contar con servicios sanitarios, agua potable, un reglamento para el manejo de residuos sólidos, así como una estrategia de protección civil para atender las alertas por fenómenos hidrometeorológicos. La proporción de servicios sanitarios será de al menos 1 por cada 25 trabajadores.	No se requiere de campamentos de construcción, ya que el personal, que labore en el proyecto, podrá desplazarse a sus domicilios en la misma ciudad. Se contratará el servicio de sanitarios portátiles a razón de 1 por cada 25 trabajadores y se solicitará al arrendador del servicio que estos se mantengan limpios y se retiren los residuos líquidos diariamente.
CU-13	En ningún caso se permite el uso del fuego para el desmonte de predios urbanos o suburbanos, ni para la disposición de residuos sólidos en áreas abiertas.	No se realizarán actividades de desmonte, ni uso de fuego.
CU-14	Todos los proyectos que en cualquiera de sus etapas de desarrollo generen residuos peligrosos deberán contar con un almacén de residuos peligrosos y disponerlos a través de una empresa autorizada en el manejo de los mismos,	No se espera su generación, durante la construcción, sin embargo, en caso de generarse estos se acopiarán en un área designada de la bodega y se entregarán a un prestador de servicios autorizado por la SEMARNAT. En

CRITERIO	DESCRIPCION	VINCULACIÓN CON EL PROYECTO
	conforme a la legislación y normatividad ambiental aplicable en la materia.	caso de generarse residuos peligrosos durante el mantenimiento de la vivienda, estos se dispondrán de acuerdo a lo establecido en los lineamientos municipales, entregándolos en su caso a los recicladores municipales.
CU-15	En los términos que establece la Ley para la Gestión Integral de Residuos del Estado de Quintana Roo, los promoventes deberán aplicar el Plan de Manejo de residuos correspondiente durante las distintas etapas de desarrollo y operación de las obras o actividades que se le autoricen.	El proyecto, se apegará al Plan de Manejo de residuos que se anexa al presente.
CU-16	Para los fines de aplicación de este instrumento, en particular para la definición de competencias para la evaluación en materia de impacto ambiental, la zona costera o ecosistema costero del Municipio Solidaridad al interior de los centros de población con programa de desarrollo urbano decretado incluye únicamente a los predios colindantes con la zona federal marítimo terrestre.	El proyecto, se ubica en un predio colindante con la Zona Federal, y por lo tanto se encuentra dentro de un ecosistema costero.
CU-17	Para el aprovechamiento de predios, cuerpos de agua o cavernas en los que se detecten vestigios arqueológicos, deberá obtenerse de manera previa al inicio de obras la autorización del Instituto Nacional de Antropología e Historia (INAH). Si el hallazgo arqueológico se realiza durante el desarrollo del proyecto se deberá informar de manera inmediata al INAH.	Dentro del predio donde se desarrollará el proyecto, no se encuentran cuerpos de agua, cavernas o vestigios arqueológicos.
CU-18	Las reservas territoriales destinadas a aprovechamiento urbano y las áreas de preservación ecológica establecidas en el programa de desarrollo urbano deberán mantener su cobertura vegetal original mientras no se incorporen al desarrollo y se autorice su aprovechamiento por las autoridades competentes.	El predio no se encuentra dentro de una reserva territorial o de preservación ecológica.

CRITERIO	DESCRIPCION	VINCULACIÓN CON EL PROYECTO
CU-19	El desarrollo de proyectos en las áreas de reserva urbana se realizará de acuerdo con la programación prevista en el plan o programa director de desarrollo urbano que le corresponda.	El predio no se encuentra dentro de una reserva urbana.
CU-20	Alrededor de los cenotes y accesos a cuevas se deberá mantener una franja perimetral de protección constituida por vegetación natural, con una anchura equivalente a la anchura máxima del espejo de agua. En esta franja sólo se permitirá el aclareo de hasta el 10 % de su cobertura y la remoción de árboles jóvenes de hasta 10 cm de diámetro, siempre y cuando la autoridad competente por excepción otorgue el cambio de uso de suelo en esta superficie.	Dentro del predio donde se desarrollará el proyecto, no se encuentran cenotes o cuevas.
CU-21	En el aprovechamiento de los cuerpos de agua continentales (cenotes, cuevas inundadas o lagunas) y otras formaciones cársticas (cuevas secas, rejolladas o chuntunes) sólo se permite el establecimiento de estructuras ligeras y de tipo temporal fuera del cuerpo de agua o estructura cárstica y de la franja de protección.	Dentro del predio donde se desarrollará el proyecto, no se encuentran cuerpos de agua o formaciones cársticas.
CU-22	Las aguas residuales deberán canalizarse hacia las plantas de tratamiento de aguas residuales operadas por la Comisión de Agua Potable y Alcantarillado o el organismo operador autorizado por esta instancia. En el caso de que no existan plantas de tratamiento que puedan atender la demanda del proyecto, el promovente deberá instalar una planta que cumpla con las condiciones establecidas en la normatividad vigente en materia de aguas residuales tratadas.	Las aguas residuales del proyecto en su etapa constructiva, serán enviadas a disposición final y tratamiento por la empresa arrendadora del servicio. Las aguas residuales del proyecto en su etapa operativa, serán enviadas al sistema municipal de tratamiento a través de la red existente.
CU-23	El manejo y disposición final de los lodos y otros residuos generados en el tratamiento de las aguas residuales es responsabilidad del propietario del sistema de tratamiento que los genere, quien deberá presentar un reporte	El proyecto no generará lodos o residuos derivados del sistema de tratamiento de aguas residuales.

CRITERIO	DESCRIPCION	VINCULACIÓN CON EL PROYECTO
	semestral ante la autoridad correspondiente, turnando una copia a la SEDUMA para la inclusión de los resultados en la Bitácora Ambiental, que indique el volumen de agua tratado, tipo y características de los lodos y otros residuos generados, tratamiento aplicado a los lodos, resultados del análisis CRETIB y sitio o forma de disposición final.	
CU-24	En las áreas de aprovechamiento proyectadas se deberá mantener en pie la vegetación arbórea y palmas de la vegetación original que por diseño del proyecto coincidan con las áreas destinadas a camellones, parques, jardines, áreas verdes, áreas de donación o áreas de equipamiento, de tal forma que estos individuos se integren al proyecto	El proyecto no incluye el aprovechamiento de nuevas áreas del predio, pues se desarrolla en áreas previamente afectadas.
CU-25	La superficie de aprovechamiento de un predio, así como sus coeficientes de uso (CUS) y ocupación del suelo (COS), estarán en función de lo que determine el programa o plan de desarrollo urbano vigente que le aplique. Sólo se permite el desmonte de la superficie que resulte de multiplicar el Coeficiente de Modificación del Suelo por la superficie total del predio, para lo cual deberá obtener de manera previa la autorización por excepción del cambio de uso del suelo en terrenos forestales y las autorizaciones estatales y municipales respectivas. Será obligatorio mantener la superficie remanente con la vegetación original. En el caso que la superficie remanente se encuentre afectada o que carezca de vegetación, el promotor deberá procurar su restauración o reforestación.	El proyecto no incluye el aprovechamiento de nuevas áreas del predio, pues se desarrolla en áreas previamente ocupadas. Se da cumplimiento a los parámetros urbanísticos, como se describe más adelante. Se propone un programa de arborización con especies nativas de la duna costera.
CU-26	Para el aprovechamiento o uso de especies vegetales o animales silvestres o nativas, partes de ellas o subproductos de los mismos, así como de los recursos	El proyecto no incluye el aprovechamiento o uso de especies vegetales, animales o subproductos de los mismos.

CRITERIO	DESCRIPCION	VINCULACIÓN CON EL PROYECTO
	forestales, se requiere que éstos productos provengan de UMA's o Productores Forestales autorizados y den cumplimiento a lo establecido en la normatividad aplicable.	
CU-27	Se deberán mantener en pie e integrar al diseño del proyecto los árboles con diámetro normal (1.30 cm del suelo) igual o mayor a 40 cm. Para evitar daño a las raíces deberá establecerse un radio de protección de 5 m alrededor del tronco del árbol.	El proyecto no incluye el aprovechamiento de nuevas áreas del predio o con vegetación, pues se desarrolla en áreas previamente afectadas, carentes de vegetación.
CU-28	Se permite la instalación temporal de plantas de premezclado, dosificadoras o similares dentro del área de desmonte permitida en el interior de predios para abastecer al proyecto, únicamente durante su construcción. Debiendo ser retiradas una vez que se concluya la construcción del mismo. El área ocupada por la planta deberá integrarse al proyecto.	No se requiere de la instalación de plantas de premezclado o similares.
CU-29	Las plantas de premezclado, dosificadoras o similares deberán contar con un programa de cumplimiento ambiental autorizado por la SEDUMA para la regulación de emisiones a la atmósfera, ruido y generación de residuos peligrosos, que dé cumplimiento a la normatividad vigente. Este programa se deberá presentar junto con la manifestación de impacto ambiental de la planta.	No se requiere de la instalación de plantas de premezclado o similares
CU-30	Se deberá instalar una malla perimetral para reducir la emisión de polvos hacia el exterior de las áreas de trabajo y reducir el impacto visual.	Durante las actividades de preparación del sitio, se instalará una malla perimetral (tapial de madera) en el área de trabajo.
CU-31	Durante el transporte de materiales pétreos éstos deberán humedecerse y cubrirse con una lona antidispersante, la que se debe sujetarse adecuadamente y encontrarse en buen estado, con objeto de minimizar la dispersión de partículas de polvo.	Se verificará que durante el transporte de los materiales que se usen en esta obra, se humedezca el material o se cubra con una lona. Lo mismo, se aplicará al material residual de esta actividad.

CRITERIO	DESCRIPCION	VINCULACIÓN CON EL PROYECTO
CU-32	En predios urbanos en los que existan manglares, deberá cumplirse lo establecido en la Ley General de Vida Silvestre y las Normas Oficiales Mexicanas aplicables	No existe vegetación de manglar o humedal cercano al predio.
CU-33	En el desarrollo u operación de cualquier tipo de proyecto se debe evitar el derrame al suelo o cuerpos de agua de combustibles, lubricantes, grasas, aceites, pinturas u otras sustancias potencialmente contaminantes. De igual manera, se deberá evitar la disposición inadecuada de materiales impregnados con estas sustancias o de sus recipientes. En este sentido el promovente deberá manifestar el tipo de sustancias potencialmente contaminantes que se empleará en las distintas etapas del proyecto, así como las medidas de prevención, mitigación y, en su caso corrección, que aplicará. Para el almacenamiento de este tipo de sustancias se deberá contar con un almacén que cumpla con las especificaciones establecidas en la normatividad aplicable y se deberá llevar el registro de su manejo en la bitácora del almacén.	Para las actividades del proyecto, no se requerirá de sustancias que puedan afectar el suelo. Sin embargo, se verificará que los equipos que se requieran para la construcción, se encuentre en óptimas condiciones de mantenimiento y que no se lleven a cabo en el predio, actividades de cambio de aceite, adición de grasas o similares, que pudieran poner el riesgo la calidad del suelo. Los residuos que se generen por el proyecto se manejarán de acuerdo a lo establecido en el Plan de manejo de residuos que se anexa al presente. Durante la operación, se sujetará a lo establecido en los lineamientos municipales.

La congruencia del proyecto con los criterios de regulación ecológica de aplicación Específica de este ordenamiento se muestra a continuación:

CRITERIO ESPECÍFICO	CRITERIOS ECOLÓGICOS DE APLICACIÓN URBANA	CUMPLIMIENTO
CE-39	Si un predio está dividido en dos o más UGA, la superficie máxima de aprovechamiento de cada porción será la que se establezca para cada uso y unidad. La superficie máxima de aprovechamiento no es acumulativa entre usos o unidades de gestión	El predio donde se ubica el proyecto, se encuentra dentro de una sola unidad de gestión ambiental.
CE-79	Los proyectos que pretendan realizarse en predios que colinden con playas	El predio donde se ubica el proyecto, se encuentra colindante con la playa, por

	<p>aptas para la anidación de tortugas marinas deberán incorporar medidas preventivas que minimicen el impacto negativo a estos animales tanto durante la temporada de arribo y anidación de las hembras como durante el período de desarrollo de los huevos y eclosión de las crías. Dichas medidas deberán manifestarse en el estudio de impacto ambiental aplicable al proyecto, para su valoración y en su caso, validación y autorización por la Dirección de Vida Silvestre de la SEMARNAT</p>	<p>lo tanto se realizarán algunas actividades de protección de tortugas marinas, como:</p> <ul style="list-style-type: none"> • Se evitará la iluminación directa nocturna hacia la Zona Federal. • No se instalarán infraestructuras temporales o permanentes en la Zona Federal Marítimo terrestre. • Se vigilará y dará aviso a la autoridad municipal en caso de arribazón de tortuga marina. • ...
CE-95	<p>En los predios en los que exista vegetación exótica o invasora deberá llevarse a cabo un programa de erradicación de dichas especies.</p>	<p>No se cuenta con vegetación exótica en el predio.</p>
CE-98	<p>Las reservas urbanas destinadas a aprovechamiento urbano deberán mantener su cobertura vegetal original en tanto no sean urbanizadas.</p>	<p>El predio, no se ubica en áreas de reserva urbana.</p>
CE-103	<p>En el caso de que el ecosistema de duna costera se encuentre afectado o carezca de vegetación, ésta se deberá restaurar o reforestar con la finalidad de promover la protección de las playas, de la zona de anidación de las tortugas marinas y para el mantenimiento de la vegetación costera. Para el cumplimiento de este criterio deberá presentarse de manera conjunta con el estudio ambiental correspondiente, el programa de restauración de vegetación costera. La restauración se realizará en el primer año a partir de la fecha de inicio de obras del proyecto autorizado. Las actividades de restauración deberán obtener de manera previa a su inicio la autorización correspondiente</p>	<p>La restauración de vegetación de duna costera, se propone como parte de las acciones de arborización, por lo que dentro del Programa de arborización que se anexa al presente, se presentan las acciones tendientes a la restauración de la duna costera.</p>
CE-104	<p>La estructura de la duna costera o bermas rocosas, así como la vegetación que las ocupa se debe mantener en estado natural en por lo menos el 75 % de su superficie dentro del predio.</p>	<p>La zona de duna costera, consiste en un pequeño fragmento al Oeste del predio, por lo que este se mantendrá en su totalidad; las obras se desplantarán en las áreas carentes de vegetación.</p>
CE-105	<p>Se permiten los andadores de acceso a la playa de conformidad con lo</p>	<p>No es un proyecto de andadores de acceso a la playa. No se considera la</p>

	establecido en la normatividad vigente, los cuales siempre tendrán un trazo que atraviese la franja de vegetación costera en forma diagonal con la finalidad de evitar la erosión de la duna o playa. Los andadores o accesos a la playa tendrán una anchura máxima de tres metros y se podrá establecer uno por cada 100 metros de frente de playa de cada predio	construcción de andadores de acceso a la playa.
CE-106	Los andadores de acceso a la playa se establecerán sobre el terreno natural, sin rellenos, ni pavimentos, sólo se permitirá la delimitación del mismo con rocas u otros ornamentos no contaminantes. Se permite el establecimiento de andadores elevados que respeten el relieve natural de la duna.	No es un proyecto de andadores de acceso a la playa. No se considera la construcción de andadores de acceso a la playa.

III.3.2 Programa de Ordenamiento Ecológico Marino y Regional del Golfo de México y Mar Caribe

El 24 de noviembre de 2012, se publicó en el Diario Oficial de la Federación, el Acuerdo por el que se expide la parte marina del Programa de Ordenamiento Ecológico Marino Regional del Golfo de México y Mar Caribe y se da a conocer la parte Regional del propio programa. El objetivo de ese instrumento de política ambiental es regular o inducir el uso del suelo y las actividades productivas, con el fin de lograr la protección del medio ambiente y la preservación y aprovechamiento sustentable de los recursos naturales en las regiones costeras y marinas del país.

El POEMyRGMyc consideró en su modelo la división del ASO en 203 Unidades de Gestión Ambiental (UGA) clasificadas en marinas, terrestres y Áreas Naturales Protegidas (ANP). Cada UGA cuenta con una ficha que incluye su toponimia, ubicación y características, así como los criterios y acciones aplicables a cada una.

De manera general el Área Sujeta a Ordenamiento (ASO) que se encuentra regulada mediante este instrumento, considera para su estudio la regionalización de esta misma en dos componentes: el área marina, y el área regional, las cuales se definen a continuación:

Área Marina, que comprende las áreas o superficies ubicadas en zonas marinas mexicanas, incluyendo zonas federales adyacentes del Golfo de México y Mar Caribe. También incluye 26 Áreas Naturales Protegidas, de competencia Federal con parte de su extensión en la zona marina.

Área Regional, abarca una región ubicada en 142 municipios con influencia costera, de 6 entidades federativas (Quintana Roo, Yucatán, Campeche, Tabasco, Veracruz y Tamaulipas). En esta área se incluyen 3 Áreas Naturales Protegidas de competencia Federal que no tienen contacto directo con el mar, en las cuales únicamente son aplicables los decretos y los programas de manejo correspondientes.

Respecto a las consideraciones tomadas para el diseño o modelaje del Programa de Ordenamiento Ecológico en mención, se tomaron como base los siguientes puntos:

1. Lineamientos ecológicos

Los componen 27 enunciados que reflejan el estado deseable de la UGA, con los cuales se pretende atender las tendencias ambientales identificadas durante la etapa de diagnóstico y pronósticos descritos en el Programa.

2. Estrategias ecológicas

Se tratan de 26 enunciados que integran los objetivos específicos, las acciones, proyecto, programas y responsables orientados al logro de los lineamientos aplicables.

3. Acciones y criterios

Son las asignadas a cada una de las UGA como se menciona en párrafos anteriores y tienen por objeto hacer efectivo el cumplimiento de las estrategias ecológicas, por lo que se les consideran los elementos más finos y directos, mediante los cuales se podrá inducir y lograr el estado deseable de cada UGA.

De esta manera, tales acciones y criterios son clasificados por el referido instrumento en dos clases:

- Acciones y criterios generales (G)

Son los aplicables a todas las UGA del ASO y que de manera general consisten en la implementación de actividades orientada a la regulación de las actividades productivas de la zona para un uso eficiente y sustentable de los recursos naturales, así como la colaboración intersectorial para el cuidado del medio ambiente.

- Acciones y criterios específicos (A)

Son los asignados a cada UGA de acuerdo con sus diferentes características, así como en respuesta a las estrategias ecológicas planteadas en un principio.

Los artículos del Programa de Ordenamiento Ecológico Marino y Regional del Golfo de México y Mar Caribe, establecen:

Artículo Primero. - Se expide la parte marina del Programa de Ordenamiento Ecológico Marino y Regional del Golfo de México y Mar Caribe, que corresponde a las áreas o superficies ubicadas en zonas marinas mexicanas, incluyendo las zonas federales adyacentes, en términos del documento adjunto al presente Acuerdo.

Artículo Segundo.- Se da a conocer la parte Regional del Programa de Ordenamiento Ecológico Marino y Regional del Golfo de México y Mar Caribe, en términos del documento adjunto al presente Acuerdo, para que surta los efectos legales a que haya lugar.

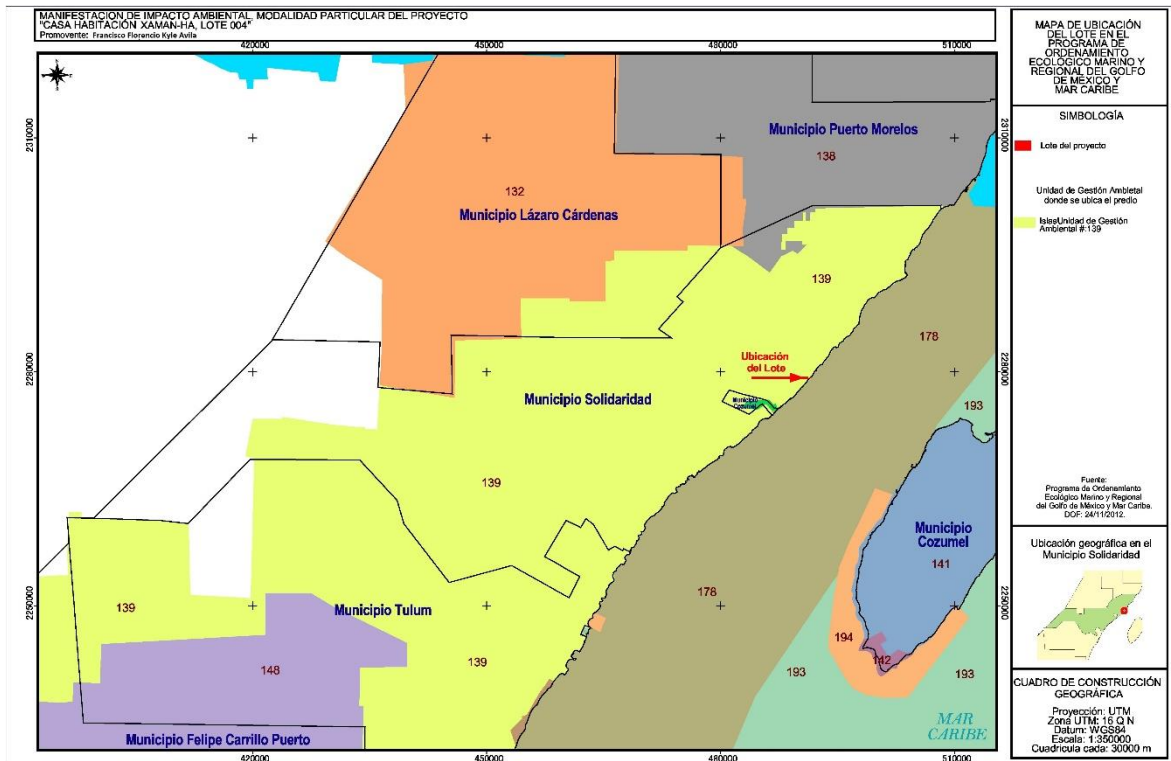
Artículo Tercero.- Conforme a los términos del “Convenio Marco de Coordinación para la instrumentación de un proceso de planeación conjunto para la formulación, expedición, ejecución, evaluación y modificación del Programa de Ordenamiento Ecológico Marino y Regional del Golfo de México y Mar Caribe”, los Gobiernos de los Estados de Campeche, Quintana Roo, Tabasco, Tamaulipas, Veracruz y Yucatán expedirán, mediante sus órganos de difusión oficial, la parte Regional del Programa de Ordenamiento Ecológico Marino y Regional del Golfo de México y Mar Caribe.

El área del proyecto se encuentra ubicada en la Unidad de Gestión Ambiental número 139 denominada Solidaridad, tal como puede observarse en el mapa de la página siguiente.

Como puede advertirse, la UGA 139 corresponde a una Unidad de tipo regional. Por tanto, De acuerdo con el artículo Segundo del Acuerdo de expedición, esta solamente fue dada a conocer y no se encuentra Decretada, ya que conforme señala el artículo Tercero, tal situación ocurrirá cuando, en este caso, el Gobierno del Estado de Quintana Roo publique a través de su órgano oficial de difusión, la ficha de las UGA correspondientes.

Por tal motivo no se realiza la vinculación del proyecto con los lineamientos, acciones y criterios aplicables a esta Unidad de Gestión Ambiental, dado que no resulta vinculante.

La ficha de la UGA 139 y el mapa de ubicación del proyecto en este instrumento se presenta a continuación:



Unidad de Gestión Ambiental #:139

Tipo de UGA	Regional	Mapa
Nombre:	Solidaridad	
Municipio:	Solidaridad	
Estado:	Quintana Roo	
Población:	135,237 Habitantes	
Superficie:	327,229.174 Ha.	
Subregión:	Aplicar criterios de Zona Costera Inmediata Mar Caribe	
Islas:		
Puerto Turístico	Presente	
Puerto Comercial	Presente	
Puerto Pesquero		
Nota:		

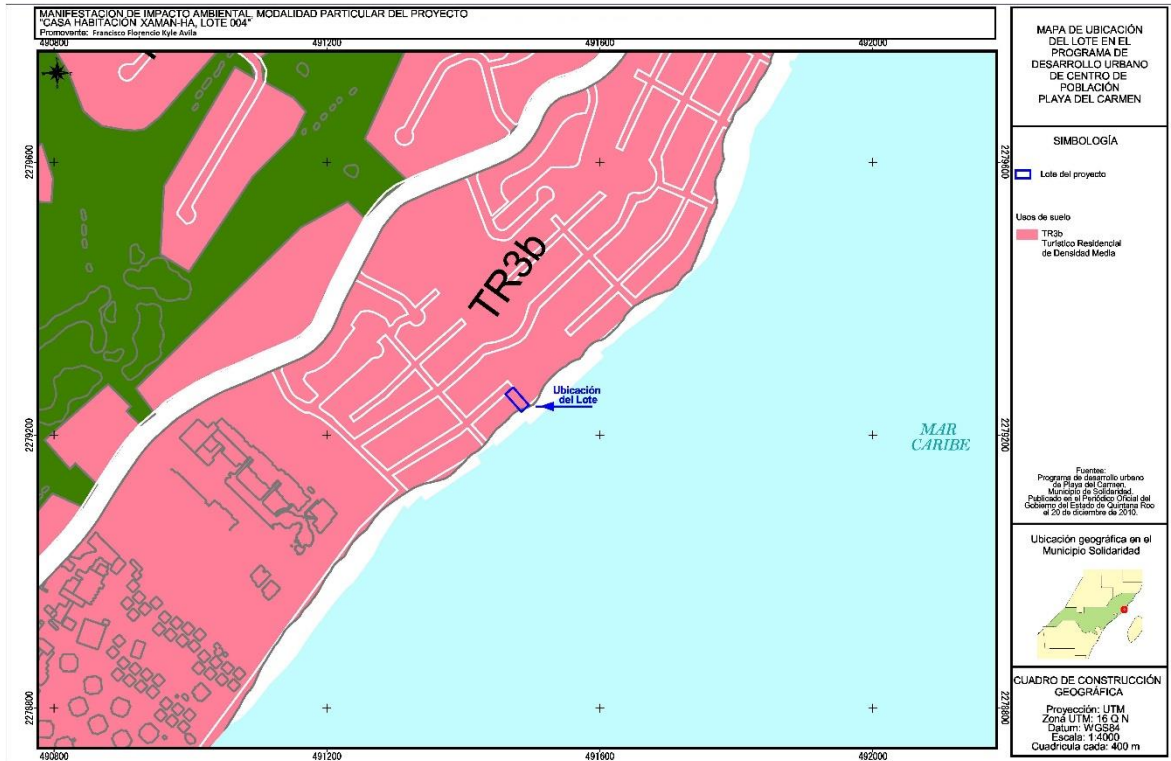
III.4 Programas de Desarrollo Urbano

III.4.1 Programa de Desarrollo Urbano del Centro de Población de Playa del Carmen

El 20 de diciembre de 2010 se publicó en el Periódico Oficial del Estado de Quintana Roo, el Programa del Centro de Población de Playa del Carmen, Solidaridad, Quintana Roo. En este instrumento se establecen las normas de control de aprovechamiento o utilización del suelo en las áreas y predios que lo integran y delimitan, así como las normas aplicables a la acción urbanística, a fin de regular y controlar las acciones de conservación, mejoramiento y crecimiento que se proyecten y realicen en el mismo.

Dentro de sus polígonos de actuación se encuentra la zona costera y urbana, donde se ubica el predio donde se desarrollará el proyecto. El uso del suelo del sitio donde se encuentra el

predio, es el TR3b Turístico Residencial de densidad media, tal como se muestra a continuación:



De acuerdo con lo establecido en el PDU, para este uso del suelo se señala lo siguiente:

- *La normatividad y restricciones de edificación para este predio se describen en el Plan Maestro del Desarrollo Playacar Fase II expedido por la Secretaría de Desarrollo Social bajo la licencia de Régimen de Condominio No. 8005/96 de fecha 8 de noviembre de 1996.*

Si bien, el PDU señala que el proyecto se ubica en el Plan Maestro del Desarrollo Playacar Fase II, este se encuentra en el Fraccionamiento Playacar Fase I; por lo anterior, se solicitó a la Administración del fraccionamiento Playacar Fase I, nos indicará los usos del suelo del sitio y las características y restricciones para el mismo. Como resultado se cuenta con el escrito de fecha 7 de agosto de 2018, a través del cual la C. Alma Rodríguez, Gerente de operaciones de

la Asociación de administración de Playacar Fase I A.C., (Se anexa al presente el escrito indicado) nos señala:

Por medio de la presente me permito informarle que de acuerdo al **Plan Maestro** de Playacar Fase I, el lote 4 de la manzana 34 esta destinado a uso habitacional, que basándose en el reglamento de Playacar, se permite construir una casa habitación de 1 nivel con una altura máxima de 3.80 metros, con colindancia frontal de 5 metros, laterales de 2 metros y trasera de 2 metros. Así mismo hacemos de su conocimiento que este lote cuentas con las tomas para los servicios de agua, luz y alcantarillado.

Por tanto, considerando que el Plan Maestro del Desarrollo Playacar Fase I, cuenta con licencia de régimen de condominio desde el año 1996, y que el uso del suelo establecido para la zona del proyecto es el TR3b - Residencial) conforme al Plan maestro antes señalado, aplican las siguientes restricciones y lineamientos:

Uso del suelo TR3b		Plan Maestro Playacar Fase I (TR3b-Residencial)	Aplicación al Lote 004	Cumplimiento
Densidad		40 viviendas por viv/ha	2.08 viviendas	1 vivienda - cumple
COS		0.50	261.06 m ²	230.94 m ² - Si cumple
CUS		0.50	261.06 m ²	230.94 m ² - Si cumple
Restricciones mínimas	Frente	5.00 m	5.00 m	5.22 m Si cumple
	Lado1	2.00 m	2.00 m	2.00 m Si cumple
	Lado2	2.00 m	2.00 m	2.06 m Si cumple
	Fondo	2.00 m	2.00 m	8.04 m Si cumple
Altura		3.80 m	3.80 m	3.80 m
Niveles		1	1	Si cumple
Cajones de estacionamiento		2 cajones	2 cajones	Si cumple

Como se puede observar en la tabla anterior, el proyecto se ajusta a los lineamientos establecidos en el Plan Maestro del Desarrollo Playacar Fase I, para el uso del suelo TR3b, Turístico Residencial de densidad media, para la actividad Residencial, aplicable al lote del proyecto, toda vez que pretende la construcción de una vivienda de 1 nivel.

III.6 Normas Oficiales Mexicanas

III.6.1 Norma Oficial Mexicana NOM-059-SEMARNAT-2010

El 30 de diciembre de 2010 se publicó en el Diario Oficial de la Federación la Norma Oficial Mexicana NOM-059-SEMARNAT-2010, Protección ambiental-Especies nativas de México de flora y fauna silvestres-Categorías de riesgo y especificaciones para su inclusión, exclusión o cambio-Lista de especies en riesgo.

Esta Norma tiene como objeto y campo de aplicación el identificar las especies o poblaciones de flora y fauna silvestres en riesgo en la República Mexicana, mediante la integración de las listas correspondientes, así como establecer los criterios de inclusión, exclusión o cambio de categoría de riesgo para las especies o poblaciones, mediante un método de evaluación de su riesgo de extinción y es de observancia obligatoria en todo el Territorio Nacional, para las personas físicas o morales que promuevan la inclusión, exclusión o cambio de las especies o poblaciones silvestres en alguna de las categorías de riesgo, establecidas por esta Norma.

En los listados de esta Norma se puede encontrar especies que emplean el predio y su área de influencia como área de refugio, alimentación y/o anidación, dentro de las cuales podemos mencionar:

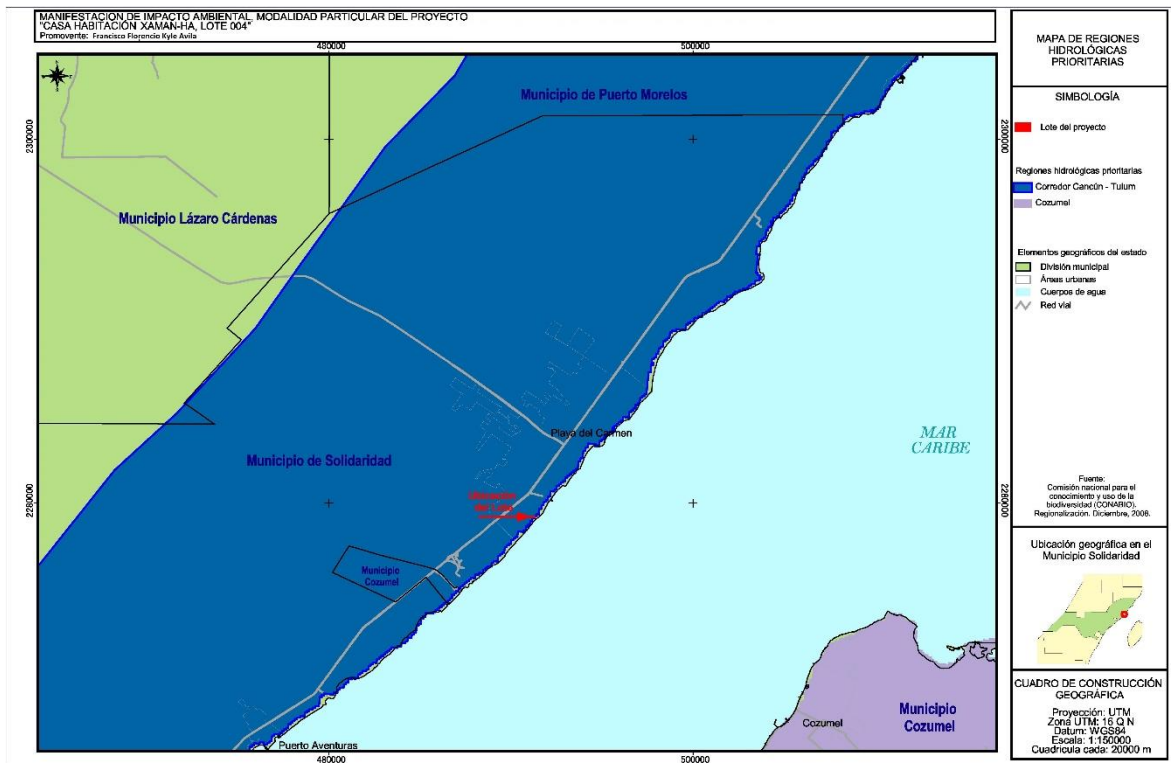
Nombre científico	Nombre común	Estatus
<i>Ctenosaura similis</i>	Iguana rayada	Amenazada

Si bien, no se observaron individuos de esta especie durante los recorridos de reconocimiento del sitio, se sabe que usan la zona como sitio de tránsito. Se considera que el proyecto, no afectará a estas especies, en virtud de que se aplicarán acciones de ahuyentamiento de la fauna,

durante las actividades de construcción. Por otra parte, durante la operación se aplicarán procedimientos específicos para el manejo de la fauna que se encuentre en el predio o su zona de influencia.

III.7 Importancia regional

De acuerdo con la regionalización establecida por la CONABIO, el proyecto incide en las siguientes áreas prioritarias:



III.7.1 Región Hidrológica Prioritaria 105

La región hidrológica prioritaria número 105 denominada “Corredor Cancún - Tulum”, cuenta con una superficie de 1,715 km². De acuerdo con la ficha de esta Región se tiene que:

Recursos hídricos principales

Lénticos: laguna de Chakmochuk y Nichupté, cenotes, estuarios y humedales.

Lóticos: aguas subterráneas

Limnología básica: ND

Geología/Edafología: suelos tipo Litosol, Rendzina y Zolonchak. Los suelos se caracterizan por poseer una capa superficial abundante en humus y fértil, que descansa sobre roca caliza.

Características varias: clima cálido subhúmedo con lluvias en verano. Temperatura promedio anual 26-28 °C. Precipitación total anual 1000-2000 mm.

Principales poblados: Cancún, Playa del Carmen, Pto. Morelos, Tulum, Akumal, Xel-ha

Actividad económica principal: turismo, forestal y pecuaria

Indicadores de calidad de agua: ND

Biodiversidad: tipos de vegetación: selva mediana subperennifolia, selva baja perennifolia, selva baja inundable, manglar, sabana, palmar inundable y vegetación de dunas costeras. Diversidad de hábitats: estuarios, humedales, dunas costeras, caletas, cenotes y playas. Flora característica: *Acacia globulifera*, *tasiste Acoelorrhaphe wrightii*, *Annona glabra*, *Atriplex cristata*, *Bactris balanoidea*, ramón *Brosimum alicastrum*, *Bucida buceras*, chaca *Bursera simaruba*, *Caesalpinia gaumeri*, *Cameraria latifolia*, *Capparis flexuosa*, *C. incana*, *Coccoloba reflexiflora*, *C. uvifera*, palma nakax *Coccothrinax readii*, *Cordia sebestena*, *Crescentia cujete*, *Curatella americana*, *Cyperus planifolius*, *Dalbergia glabra*, *Eugenia hundertlii*, palo de tinte *Haematoxylum campechianum*, *Hampea trilobata*, *Hyperbaena winzerlingii*, *Ipomoea violacea*, chicozapote *Manilkara zapota*, chechén *Metopium brownei*, *Pouteria campechiana*, *P. chiricana*, palma *Pseudophoenix sargentii*, mangle rojo *Rhizophora mangle*, palma chit *Trinax radiata*. La flora fitoplanctónica de los cenotes generalmente está dominada por diatomeas como *Amphora ovalis*, *Cocconeis placentula*, *Cyclotella meneghiniana*, *Cymbella turgida*, *Diploneis puella*, *Eunotia maior*, *E. monodon*, *Gomphonema angustatum*, *G. lanceolatum*, *Nitzschia scalaris*, *Synedra ulna* y *Terpsinoe musica*. Fauna característica: de crustáceos como el misidáceo *Antromysis (Antromysis)*

cenotensis; el anfípodo *Tulumella unidens*; el palemónido *Creaseria morleyi*; los decápodos *Typhlatya mitchelli* y *T. pearsei*; los copépodos *Arctodiaptomus dorsalis*, *Eucyclops agilis*, *Macrocyclus albidus*, *Mastigodiaptomus texensis*, *Mesocyclops edax*, *Mesocyclops sp.*, *Schizopera tobac cubana*, *Thermocyclops inversus*, *Tropocyclops prasinus mexicanus*, *T. prasinus s.str.*; los ostrácodos *Candonocypris serratomarginata*, *Chlamydotheca mexicana*, *Cypridopsis niagrensis*, *C. rhomboidea*, *Cyprinotus putei*, *C. symmetricus*, *Darwinula stevensoni*, *Eucypris cisternina*, *E. serratomarginata*, *Herpetocypris meridiana*, *Metacypris americana*, *Stenocypris fontinalis*, *Strandesia intrepida*, *S. obtusata*; de peces como los cíclidos *Archocentrus octofasciatus*, *Cichlasoma friedrichsthalii*, *C. robertsoni*, *C. salvini*, *C. synspilum*, *C. urophthalmus*, *Petenia splendida* y *Thorichthys meeki*; los poecílidos *Belonesox belizanus*, *Gambusia yucatanana*, *Heterandria bimaculata*, *Poecilia mexicana*, *P. orri* y *P. petenensis*; la anguila americana *Anguilla rostrata*, el carácido *Astyanax aeneus* y el bagre *Rhamdia guatemalensis*. Endemismos del isópodo *Bahalana mayana*; de los anfípodos *Bahadzia bozanici*, *Mayaweckelia cenotocola*, *Tuluweckelia cernua*; del ostrácodo *Danielopolina mexicana*; del remípedo *Speleonectes tulumensis*; del termosbenáceo *Tulumella unidens*, los cuales habitan en cenotes y cuevas; de los peces *Astyanax altior*, la brótula ciega *Ogilbia pearsei*, la anguila *Ophisternon infernale*, *Poecilia velifera*; de aves el pavo ocelado *Agriocharis ocellata*, el loro yucateco *Amazona xantholora*, que junto con el manatí *Trichechus manatus* se encuentran amenazados por lo reducido y aislado de sus hábitats, por la contaminación y navegación respectivamente. Zona de reproducción de tortugas caguama *Caretta caretta*, blanca *Chelonia mydas*, laúd *Dermochelis coriacea* y el merostomado *Limulus polyphemus*. Todas estas especies amenazadas junto con los reptiles boa *Boa constrictor*, huico rayado *Cnemidophorus cozumela*, garrobo *Ctenosaura similis*, iguana verde *Iguana iguana*, casquito *Kinosternon scorpioides*, mojina *Rhinoclemmys areolata*, jicotea *Trachemys scripta*; las aves loro yucateco *Amazona xantholora*, garceta de alas azules *Anas discors*, carao *Aramus guarauna*, aguililla cangrejera *Buteogallus anthracinus*, hocofaisán *Crax rubra*, el trepatroncos alileonado *Dendrocincla anabatina*, garzita alazana *Egretta rufescens*, halcón palomero *Falco columbarius*, el gavilán

zancudo *Geranospiza caerulescens*, el bolsero yucateco *Icterus auratus*, el bolsero cuculado *I. cucullatus*, zopilote rey *Sarcoramphus papa*, golondrina marina *Sterna antillarum*, Strix nigrolineata y los mamíferos mono aullador *Alouatta pigra*, mono araña *Ateles geoffroyi*, grisón *Galictis vittata* y oso hormiguero *Tamandua mexicana*.

Aspectos económicos: pesquerías de caracol y langosta. Cultivo de peces en la laguna de Nichupté. Turismo y ecoturismo. Porcicultura en Pto. Morelos.

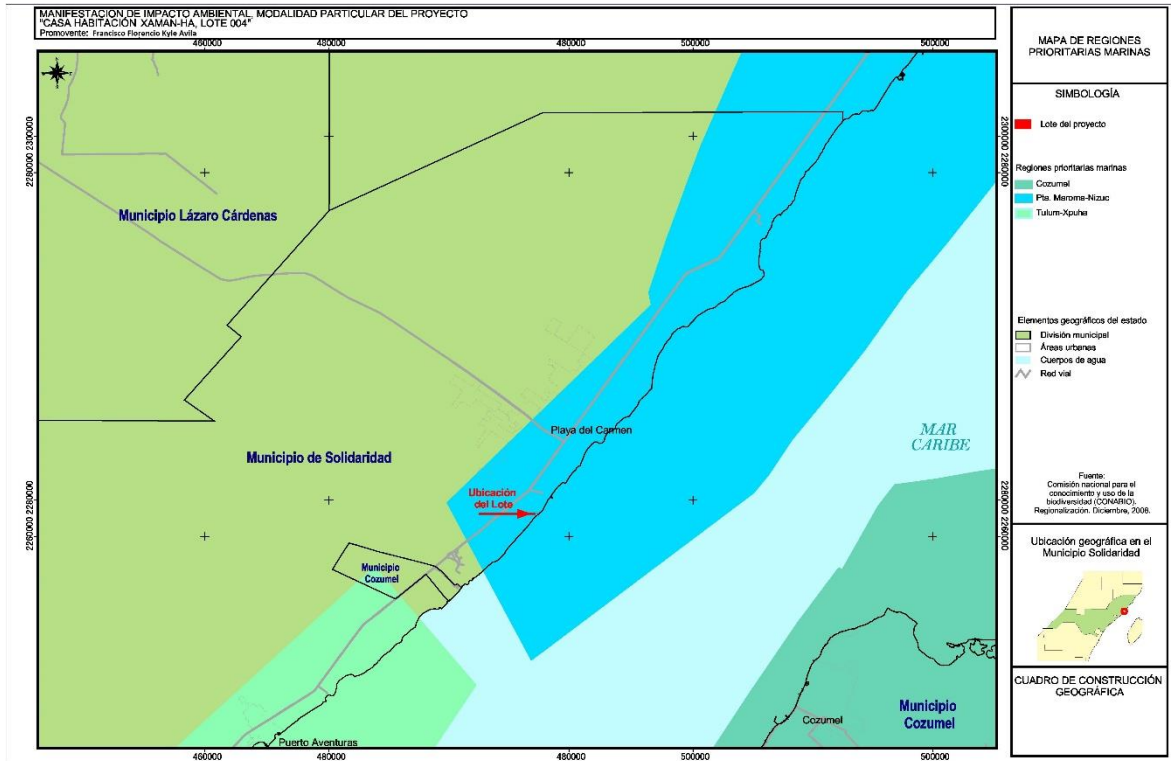
Problemática:

- Modificación del entorno: perturbación por complejos turísticos, obras de ingeniería para corredores turísticos, deforestación, modificación de la vegetación (tala de manglar) y de barreras naturales, relleno de áreas inundables y formación de canales.
- Contaminación: aguas residuales y desechos sólidos.
- Uso de recursos: pesca ilegal en la laguna de Chakmochuk y plantaciones de coco *Cocos nucifera* tasiste.

Conservación: se necesita restaurar la vegetación, frenar la contaminación de acuíferos y dar tratamiento a las aguas residuales. Se desconoce la influencia de afloramientos de agua en la zona de la laguna de Nichupté. Están considerados Parques Nacionales Punta Cancún, Punta Nizuc y Tulum. El Parque Nacional Tulum está siendo afectado por la construcción urbana, el saqueo de material vegetal, la construcción de un tren turístico, la presencia de puestos comerciales de artesanías para los turistas y la gran cantidad de basura arrojada a las zonas de manglar y de selva mediana subperennifolia.

Con relación a esta región prioritaria, es importante señalar que el proyecto no ocasionará un incremento en su problemática, ya que la cantidad de aguas residuales que generará es mínima en comparación con la generada por los proyectos turísticos cercanos, además de que las aguas residuales se tratarán en el sistema municipal. Por otra parte, no se desmontará o rellenará áreas con presencia de vegetación de manglar. El proyecto no es un complejo turístico, ni

pretende la formación de canales u obras que afecten la hidrología de la zona. Tampoco se considera la siembra de coco o tasiste.



III.7.2 Región Marina Prioritaria 63

La región marina prioritaria número 63 denominada "Punta maroma - Nizuc", cuenta con una superficie de 1,005 km² y cuenta con las siguientes características:

Polígono: *Latitud. 21°11'24" a 20°32'24"*

Longitud. 87°7'48" a 86°40'12"

Clima: cálido subhúmedo con lluvias en otoño. Temperatura media anual 22-26°C. Ocurren tormentas tropicales, huracanes, nortes.

Geología: placa de Norteamérica, rocas sedimentarias, plataforma amplia.

Descripción: arrecifes, lagunas, playas, dunas costeras, estuarios.

Oceanografía: predomina la corriente de Yucatán. Oleaje variable. Aporte de agua dulce por lagunas. Hay giros y contracorriente.

Biodiversidad: moluscos, poliquetos, equinodermos, crustáceos, esponjas, corales, artrópodos, tortugas, peces, aves, mamíferos marinos, manglares, selva baja inundable. Zona de reproducción de tortugas y merostomados.

Aspectos económicos: zona de poca pesca organizada en cooperativas y libres. Se explotan crustáceos y peces. Crianza de peces en la laguna Nichupté. Turismo de alto impacto, ecoturismo y buceo. Hay porcicultura en Puerto Morelos, Quintana Roo.

Problemática:

- Modificación del entorno: por tala de manglar, relleno de áreas inundables (pérdida de permeabilidad de la barra), remoción de pastos marinos, construcción sobre bocas, modificación de barreras naturales. Daño al ambiente por embarcaciones pesqueras, mercantes y turísticas. Existe deforestación (menor retención de agua) e impactos humanos (Cancún y otros desarrollos turísticos). Blanqueamiento de corales.

- Contaminación: por descargas urbanas y falta de condiciones de salubridad.

- Uso de recursos: presión sobre peces (boquinete) y langostas. Pesca ilegal en la laguna Chakmochuk; campamentos irregulares en el área continental del Municipio de Isla Mujeres.

- Especies introducidas de Cassuarina spp y Columbrina spp.

Conservación: ya están protegidos los arrecifes de Puerto Morelos; se recomienda dar impulso a su plan de manejo y a su bonificación. La laguna de Nichupté debería estar sujeta a normas de uso y protección.

Grupos e instituciones: UNAM (ICMyL-Pto. Morelos), INP (CRIP-Pto. Morelos), IPN (Cinvestav-Mérida), Ecosur, CICY, Amigos de Sian Ka'an A.C, Gema.

Al respecto, se considera que el proyecto no aportará a la problemática que existe en esta zona marina, ya que no se realizarán actividades de remoción de manglar y la cantidad de aguas

residuales que se generará es mínima en comparación con los proyectos turísticos de la zona, además de que estas aguas recibirán tratamiento a través del sistema municipal existente.

IV. Descripción del sistema ambiental (SA) y señalamiento de la problemática ambiental detectada en el área de influencia del proyecto.

IV.1 Delimitación del sistema ambiental (SA)

El objetivo de este capítulo es delimitar, describir y analizar en forma integral el Sistema Ambiental (SA) que constituye el entorno del proyecto, así como identificar los principales procesos que mantienen la estructura y función de los componentes ecológicos presentes para, a partir de dicha información, identificar qué efectos positivos y negativos pudiera tener su desarrollo en la región. Todo esto con la finalidad de cumplir con el reglamento de la LGEEPA, el cual en su artículo 12 indica que la manifestación de impacto ambiental, en su modalidad particular, deberá contener en su capítulo IV la “Descripción del sistema ambiental y señalamiento de la problemática ambiental detectada en el área de influencia del proyecto;”.

La Guía para la Elaboración de la Manifestación de Impacto Ambiental, señala que *“la delimitación del SA, deberá sustentarse con los límites naturales de los elementos bióticos y abióticos existentes, así como en los procesos ecosistémicos, con los cuales interactuarán las obras y actividades del proyecto, se podrá utilizar la regionalización establecida por las Unidades de Gestión Ambiental del ordenamiento ecológico terrestre o marino (cuando exista para el sitio), la zonificación de usos de suelo cuando existe un plan o programa de desarrollo urbano o la zonificación establecida en un decreto de área natural protegida, cuencas hidrográficas, geomorfología, entre otros”*.

Considerando lo antes señalado, se optó por definir el sistema ambiental conforme a la superficie que ocupa la Unidad de Gestión Ambiental número 10 denominada “Zona Urbana de Playa del Carmen”, conforme a lo establecido en el Programa de Ordenamiento Ecológico Local del Municipio de Solidaridad. La superficie que abarca el Sistema Ambiental Regional propuesto (UGA 10) corresponde a 9,343.99 ha que corresponden a la UGA 10 del POEL Sol.

El SA se delimitó tomando en consideración dos grupos de criterios que permitieron incrementar la certidumbre jurídica y técnica de esta circunscripción geográfica; Así estos tres

grupos de criterios son: 1) de planeación y 2) ambientales, con los cuales se generó una caracterización que sirvió como insumo para realizar un diagnóstico ambiental regional y así identificar la problemática ambiental del área de influencia, para la construcción de los escenarios futuros en las diferentes etapas de implementación del proyecto. Estos criterios de describen a continuación.

1) Criterios de planeación

Se considera que el proyecto será desarrollado dentro del Municipio de Solidaridad, por lo tanto, sus efectos sociales y económicos se circunscriben a ese entorno geográfico, siendo que la delimitación del SA se centra exclusivamente dentro de los límites de dicho Municipio, algo que se cumple al elegir a la UGA 10 como SA, ya que sus límites se ubican en el Municipio de Solidaridad.

Los programas de ordenamiento ecológico son los instrumentos de política ambiental cuyo objeto es regular o inducir el uso del suelo y las actividades productivas, con el fin de lograr la protección del medio ambiente y la preservación y el aprovechamiento sustentable de los recursos naturales, a partir del análisis de las tendencias de deterioro y las potencialidades de aprovechamiento de los mismos.

Es así, que bajo este marco de planeación e instrumentación jurídica, se optó por esta Unidad de Gestión Ambiental, como el Sistema Ambiental del proyecto, ya que la misma se circunscribe dentro del Municipio de Solidaridad.

2) Criterios ambientales

En este rubro de identifican una serie de criterios que se relacionan con los diferentes componentes ambientales del SA, particularmente están relacionados con los diferentes ecosistemas presentes, así como la interacción que estos tienen con la zona delimitada; además de las zonas impactadas por usos previos y que han ocasionado la fragmentación del medio o propiciado sus tendencias de deterioro.

Como primer punto se consideró la cartografía digital disponible en el Instituto Nacional de Estadística Geografía e Informática (INEGI), particularmente la Carta de Uso de Suelo y Vegetación, Serie V (escala 1:250000) la cual establece que en el SA delimitado, existen tres tipos principales de cobertura suelo, a saber: asentamientos humanos, donde se ubica el proyecto, zona urbana y selva mediana subperennifolia, ubicada en los alrededores de las zonas anteriores; es decir, la delimitación ecosistémica se acota a nivel de los principales usos de suelo y vegetación (asentamientos humanos, zona urbana y selva), según la cartografía de referencia.

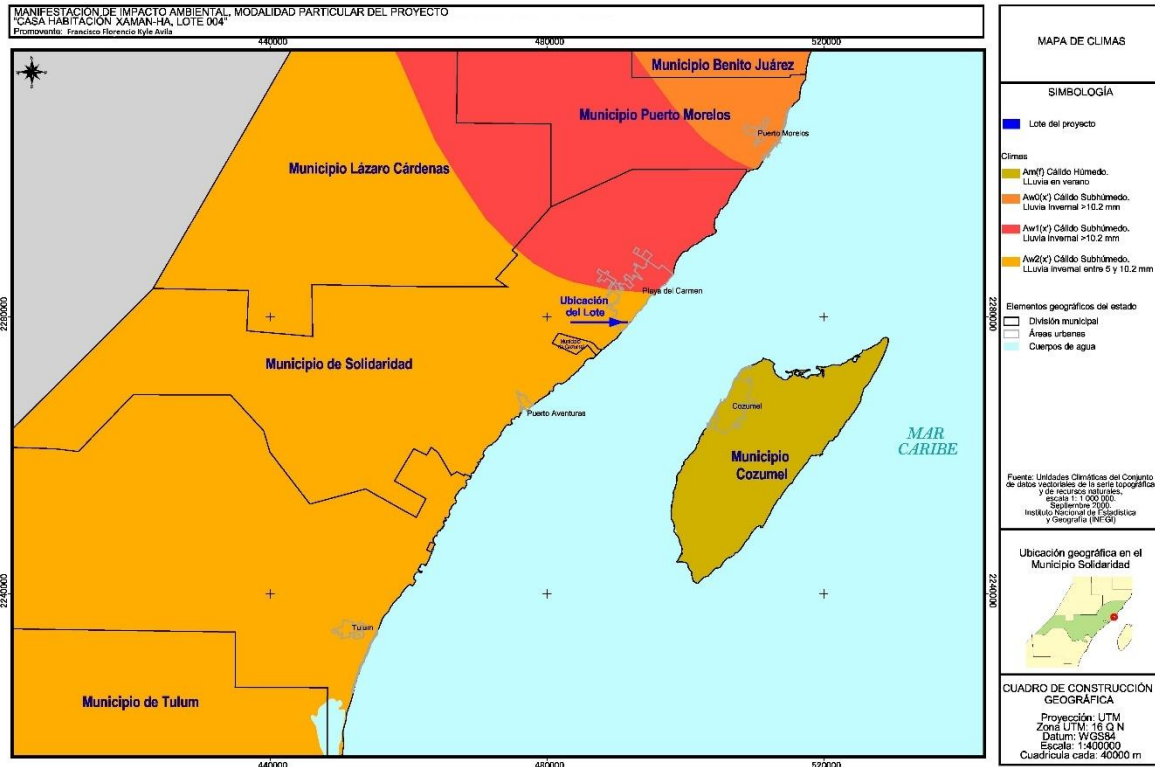
IV.2 Caracterización y análisis del sistema ambiental

IV.2.1 Medio abiótico

- **Clima**

En el sistema ambiental se presentan dos tipos de climas los denominados Aw1(x´) Correspondiente al cálido Subhúmedo, humedad media con lluvia invernal mayor a 10.2 mm y el Aw2(x´) correspondiente al Cálido subhúmedo, más húmedo con lluvia invernal entre 5 y 10.2 mm, de acuerdo a la clasificación de Köppen, modificada por García (1983), lo cual se puede observar en el plano de la página siguiente.

El clima del predio corresponde a Cálido subhúmedo, con temperatura media anual mayor de 22°C y temperatura del mes más frío mayor de 18°C. Precipitación del mes más seco entre 0 y 60 mm; lluvias de verano y porcentaje de lluvia invernal mayor al 10.2% del total anual. Esta zona es de humedad mayor (de 1300 a más de 1500 mm). Comprende la parte central de la franja costera Este de Quintana Roo, desde Kantunilkin, Tulum y Playa del Carmen, continuará a lo largo del litoral hacia el sur, hasta el límite oriental y suroriental de la Bahía de Chetumal, así como en el sur del Estado, en el límite con Belice y Guatemala y el triángulo formado por La Unión, entre el Río Hondo y el río Azul. A lo largo de la línea de costa la humedad es mayor, ya que la precipitación anual es de 1,300 a 1,500 mm.



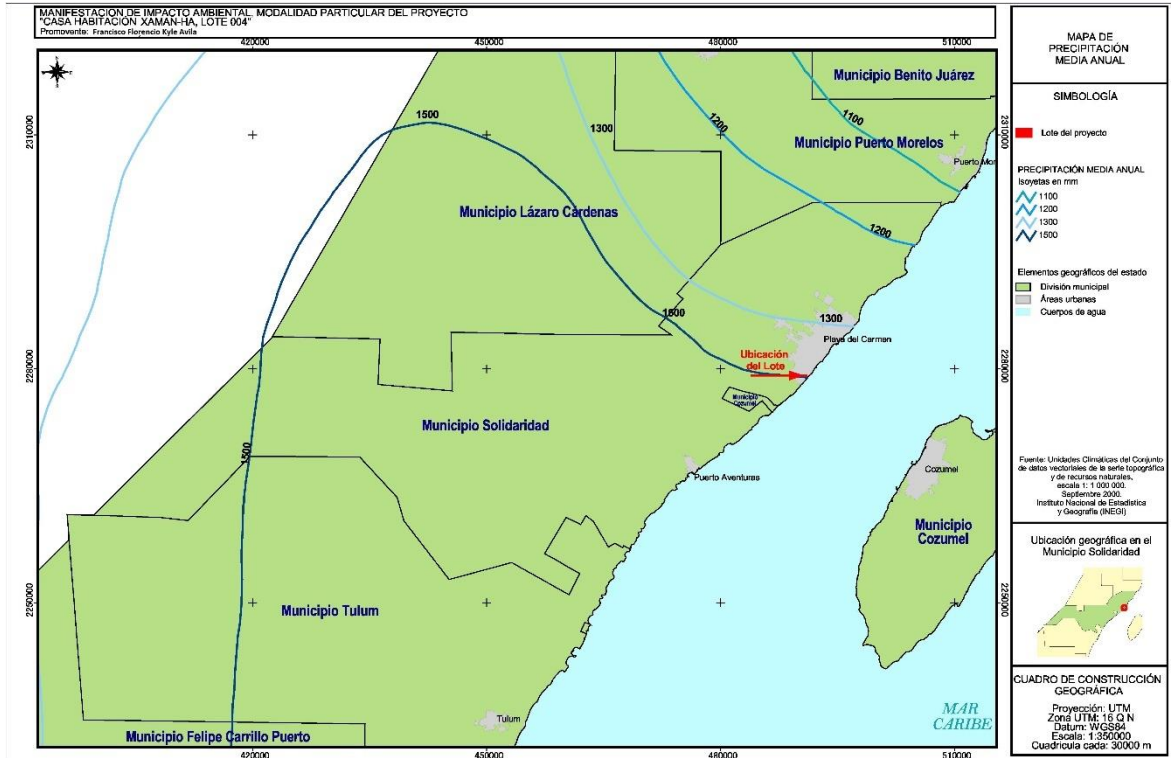
- **Temperatura**

La temperatura media histórica (1951-2010) para el sistema ambiental, de acuerdo con la estación climatológica, ubicada en la Ciudad de Playa del Carmen, ha presentado una tendencia cambiante a lo largo del tiempo, registrando un valor promedio mínimo de 17.9°C en 2001, máximo de 32.9°C en 2004 y un promedio general de 25.8°C. Los valores extremos absolutos encontrados varían aproximadamente en 15 grados.

Analizando las temperaturas medias promedio, es notable que históricamente (1951-2010) los meses más calientes son julio y agosto en donde se registra un promedio de temperaturas medias de 28.0°C y el mes más frío es enero con un valor mínimo de 22.8°C. Enero, febrero y diciembre son los meses en que se presentan las temperaturas medias más bajas, y julio y agosto cuando se registran las más altas.

- Precipitación media anual

De 1951 al 2010, el promedio anual de precipitación para el sistema ambiental fue de 1,331.2 mm, siendo Junio de 2004, el mes y año que mayor cantidad de precipitación se ha tenido con 556.0 mm.



En cuanto a la precipitación mensual se tiene que históricamente (1951-2010) marzo es el mes en que menos llueve y octubre cuando frecuentemente se registra mayor precipitación.

Al analizar los datos de la precipitación y la temperatura se puede decir que en el sistema ambiental, se presenta dos meses secos, correspondiente a marzo y abril. De acuerdo al índice de Gaussen que expresa que cuando la precipitación es mayor que el doble de la temperatura media, no se considera un mes seco¹. Para el caso del sistema ambiental, estos meses secos, corresponden a marzo y abril, ya que la temperatura mensual promedio en marzo es 24.3°C,

¹http://www.pronacose.gob.mx/pronacose14/contenido/documentos/PMPMS%20Cancun%2001032015%20FINAL_IMPRESO.pdf

que al doble, serían 48.6, por lo que al tener una precipitación de 28.1 mm, no excede del doble de la temperatura media. En el caso de abril, el valor de la precipitación de 51.2 mm es excedido por muy poco, ya que la temperatura media es de 26.1°C, que al doble son 52.2 mm.

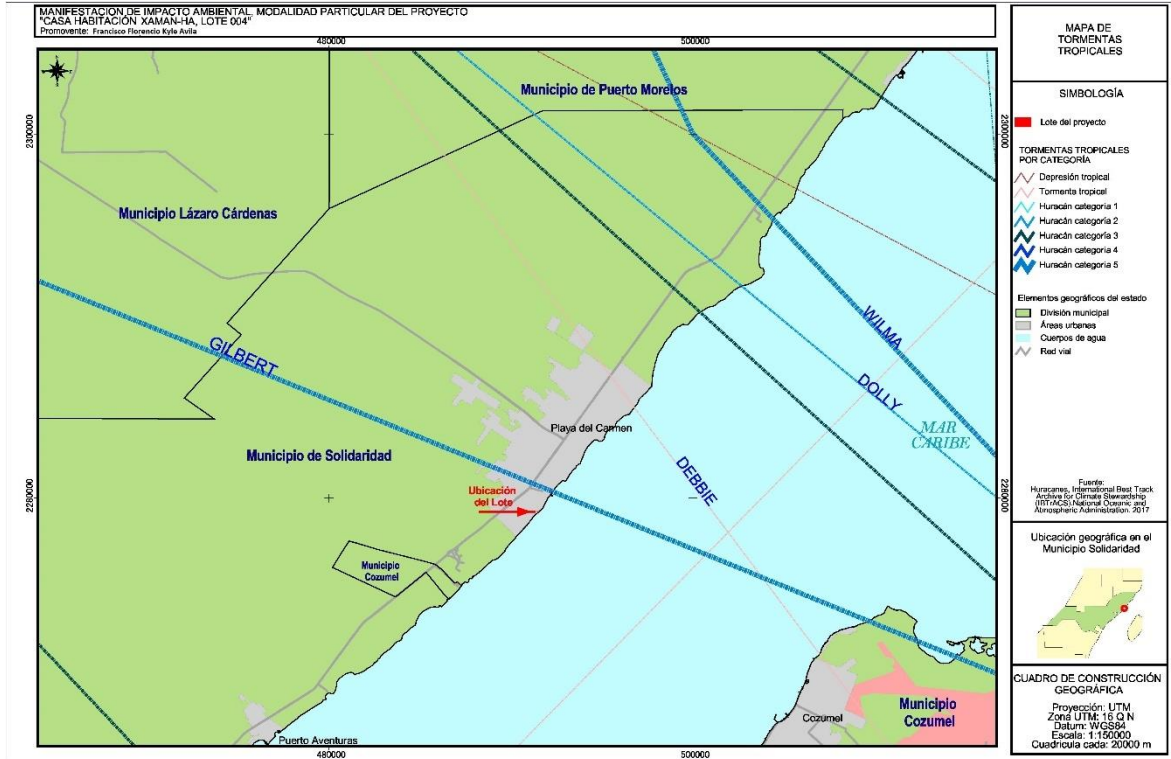
- **Vientos dominantes**

En el sistema ambiental, los vientos alisios predominan durante todo el año, debido a la influencia de las corrientes descendentes subtropicales que emigran de las zonas de alta presión hacia las zonas de baja presión ecuatorial, manifestando cambios en su dirección y velocidad en el transcurso del año. En los primeros meses del año (enero-mayo), los vientos tienen una dirección Este-Sureste y mantienen velocidad promedio de 3.2 m/seg. Para el lapso de junio a septiembre, los vientos circulan en dirección Este, incrementando su velocidad promedio hasta 3.5 m/seg. Finalizando el año, en noviembre y diciembre, la dirección del viento cambia hacia el Norte y presenta velocidades de 2 m/seg., lo que coincide con el inicio de la temporada de “Nortes”.

- **Intemperismos severos**

El sistema ambiental, por su ubicación geográfica, se encuentra en una zona de elevado riesgo a los efectos de eventos hidrometeorológicos de gran intensidad ya que se localizan en la ruta de ciclones cuyo origen son las zonas ciclogénicas del Caribe (alrededor de los 13 grados latitud norte y 65 grados longitud oeste) y sur de las islas Cabo Verde (cerca de los 12 grados latitud norte y 57 grados longitud oeste).

En los últimos 25 años en el Atlántico se han generado 497 eventos ciclónicos (depresiones, tormentas y huracanes) de los cuales 13 han afectado directamente la zona norte de Quintana Roo, y por ende, el sistema ambiental, y dos de ellos han sido considerados de grandes magnitudes y devastadores para la zona de estudio; dichos eventos corresponden a Gilberto en 1988 y Wilma en 2005.



- **Intemperismos no severos**

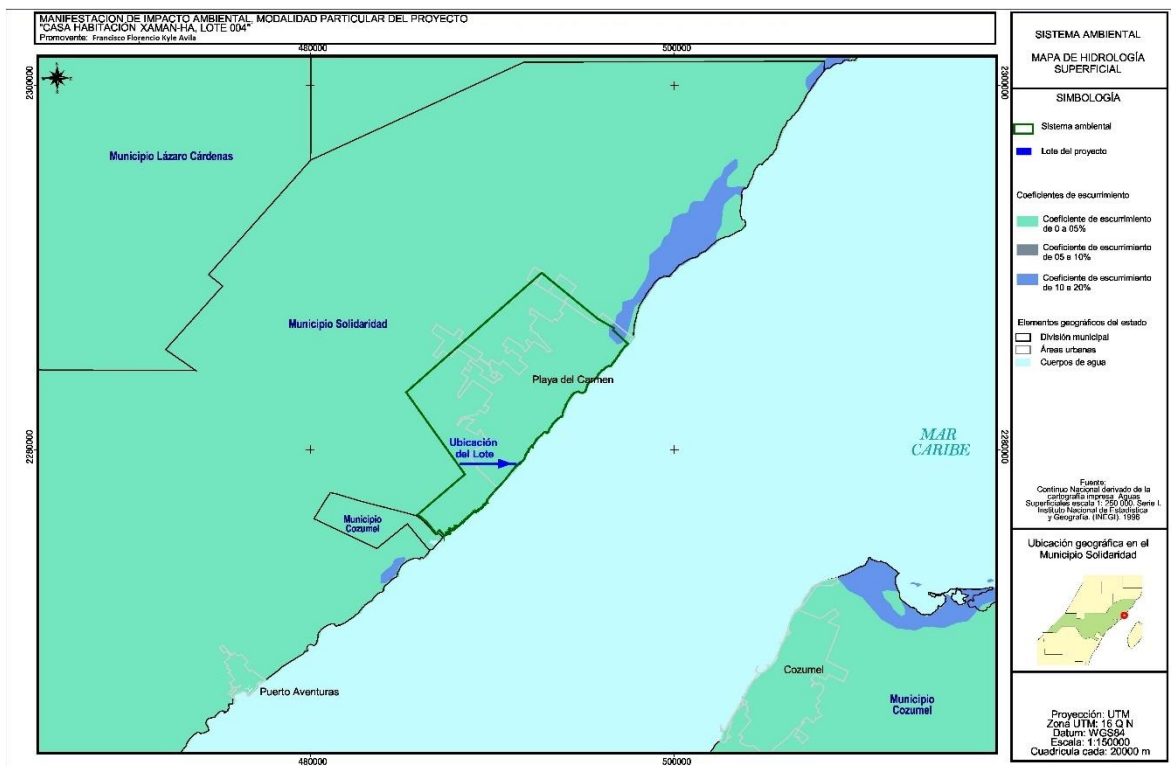
Los nortes, otros fenómenos atmosféricos de ocurrencia en el sistema ambiental, son masas de aire polar que resultan durante el otoño y el invierno, provocando el descenso de la temperatura, precipitaciones intensas y fuertes vientos que en ocasiones alcanzan velocidades de hasta 90 kilómetros por hora. Su intensidad es capaz provocar cambios en la fisiografía de la playa, así como derribar árboles tierra adentro.

- **Hidrología**

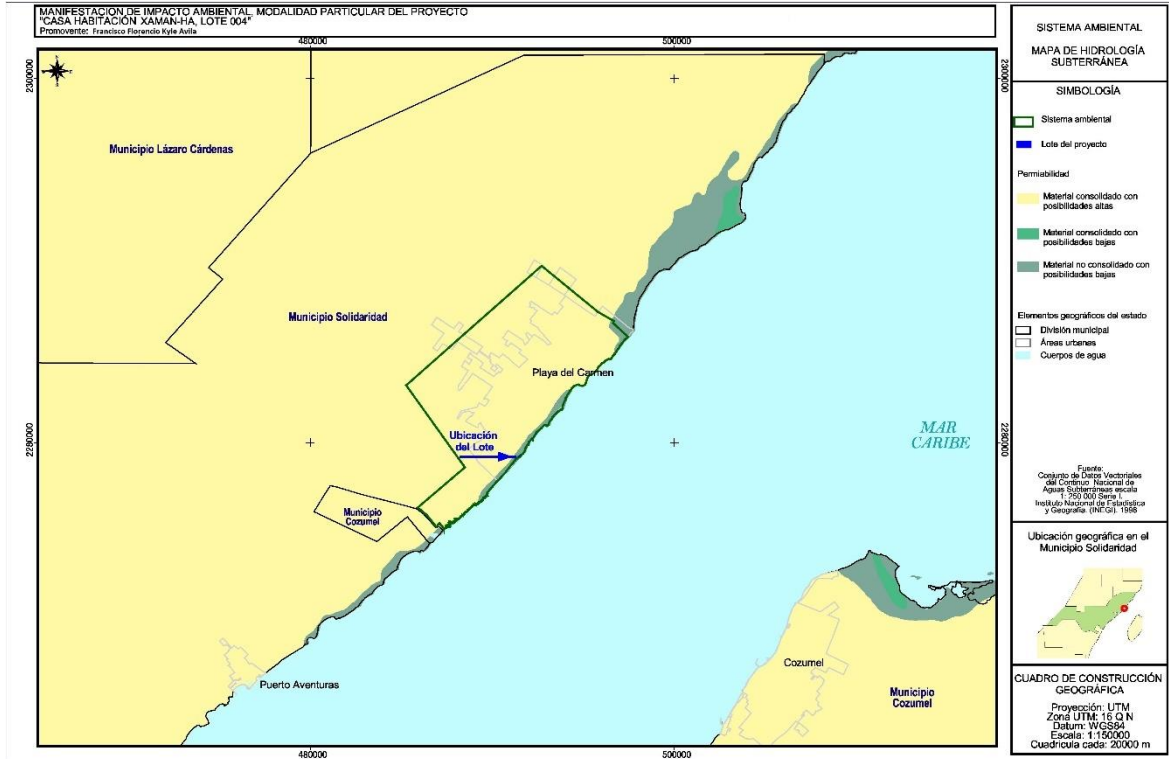
El sistema ambiental se caracteriza por la carencia de corrientes superficiales de agua debido a la naturaleza cárstica del terreno y al relieve ligeramente plano que presenta alta permeabilidad. Al no existir flujos superficiales permanentes, la porción del agua pluvial que

no se pierde por evapotranspiración, se infiltra al suelo, produciendo una saturación de las capas superficiales y por consiguiente su incorporación al acuífero subterráneo. El SA se encuentra en una zona cuya mayor superficie presenta un coeficiente de escurrimiento de 0 a 5%, tal como se muestra en el plano de la página siguiente, mientras que algunas porciones que corresponden a zonas inundables presenta un coeficiente de escurrimiento de 10 a 20%.

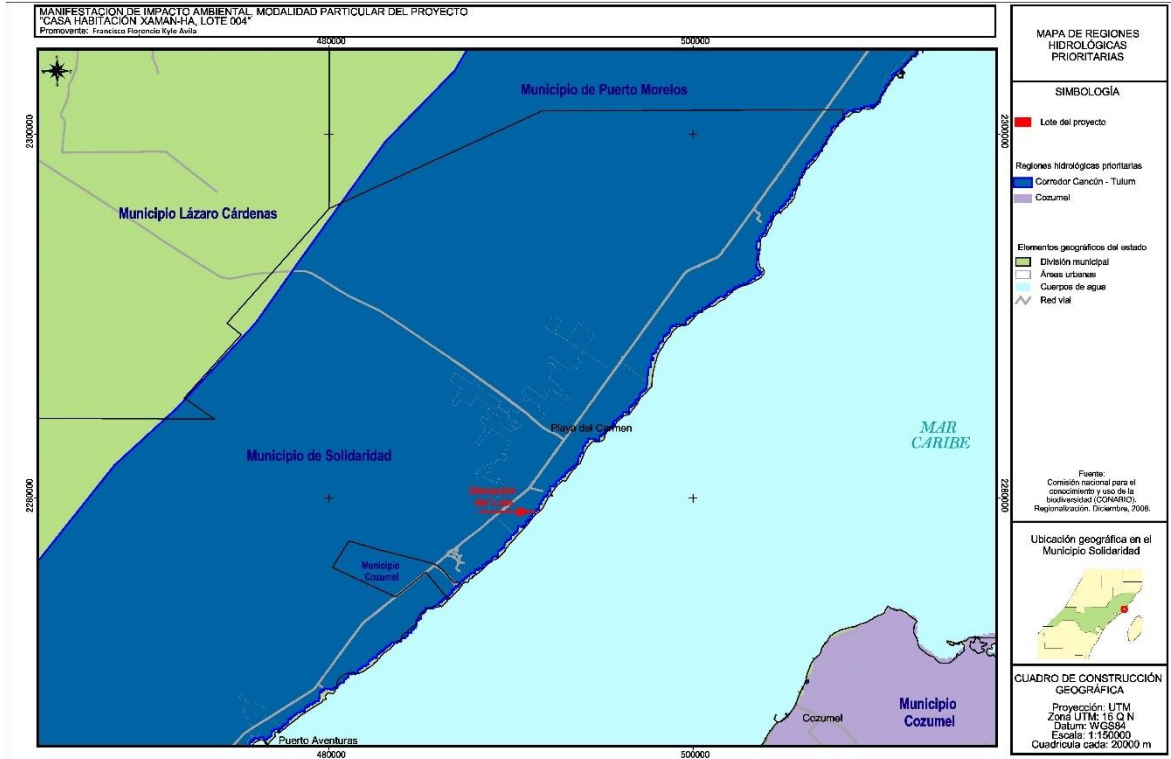
Por otra parte, según la carta de hidrología subterránea (INEGI, escala 1:250000), el sistema ambiental se localiza en una zona que en su mayor parte presenta material consolidado con posibilidades altas de funcionar como acuífero, aunque otras áreas como la zona inundable y la zona costera del SA presentan material no consolidado con posibilidades bajas de funcionar como acuífero (en la cual se encuentra el proyecto).



CASA HABITACIÓN XAMAN-HA, LOTE 004



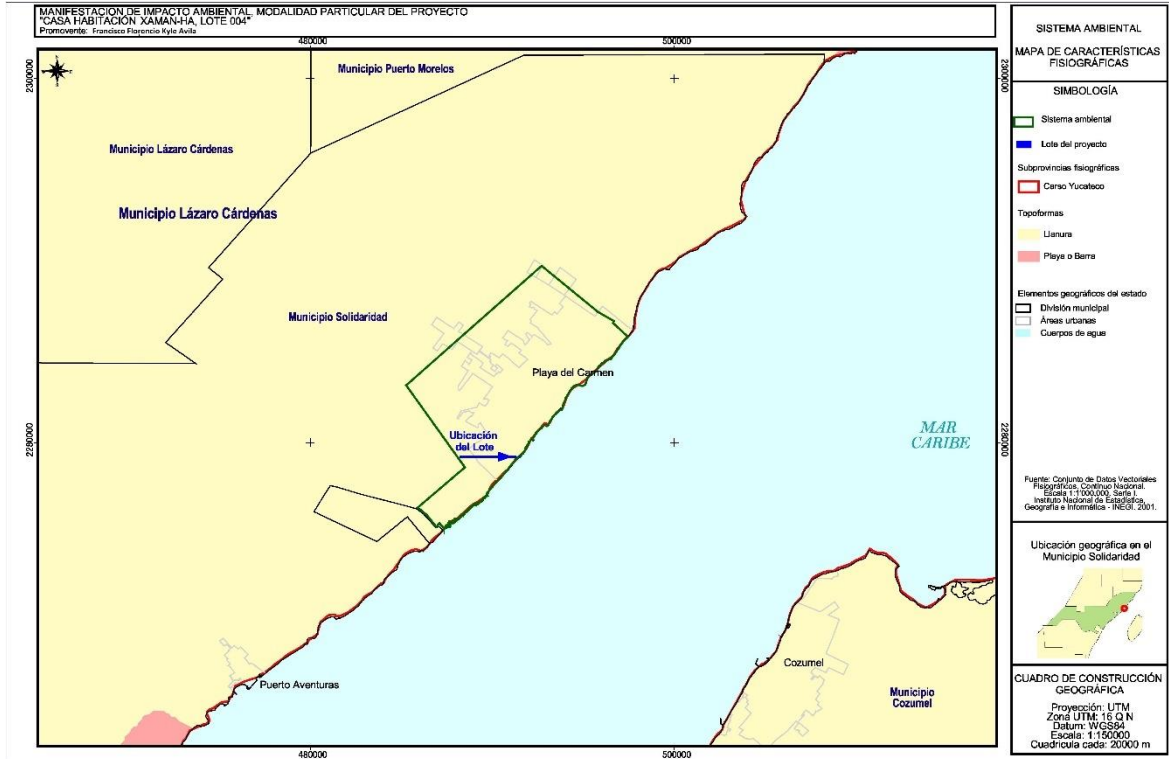
Por otra parte, de acuerdo con la carta hidrológica de aguas superficiales de INEGI, el sistema ambiental pertenece a la Región Hidrológica 32, Yucatán Norte; en donde el escurrimiento superficial es mínimo y la infiltración es alta; en la porción continental existen numerosos cenotes y aguadas. Por otro lado, se localizan una zona de concentración de pozos, que se utilizan para el abastecimiento de agua potable de Playa del Carmen.



- **Fisiografía**

El sistema ambiental se alberga dentro de una gran provincia fisiográfica denominada Península de Yucatán. La mayor parte de esta provincia está constituida por estratos calizos más o menos horizontales que hacen de ella una región relativamente plana, cuyas mayores alturas se acercan a los 300 msnm hacia el centro de la península cerca del límite con Campeche y en la parte suroeste del estado extendiéndose esta zona con dirección aproximada Norte-Sur.

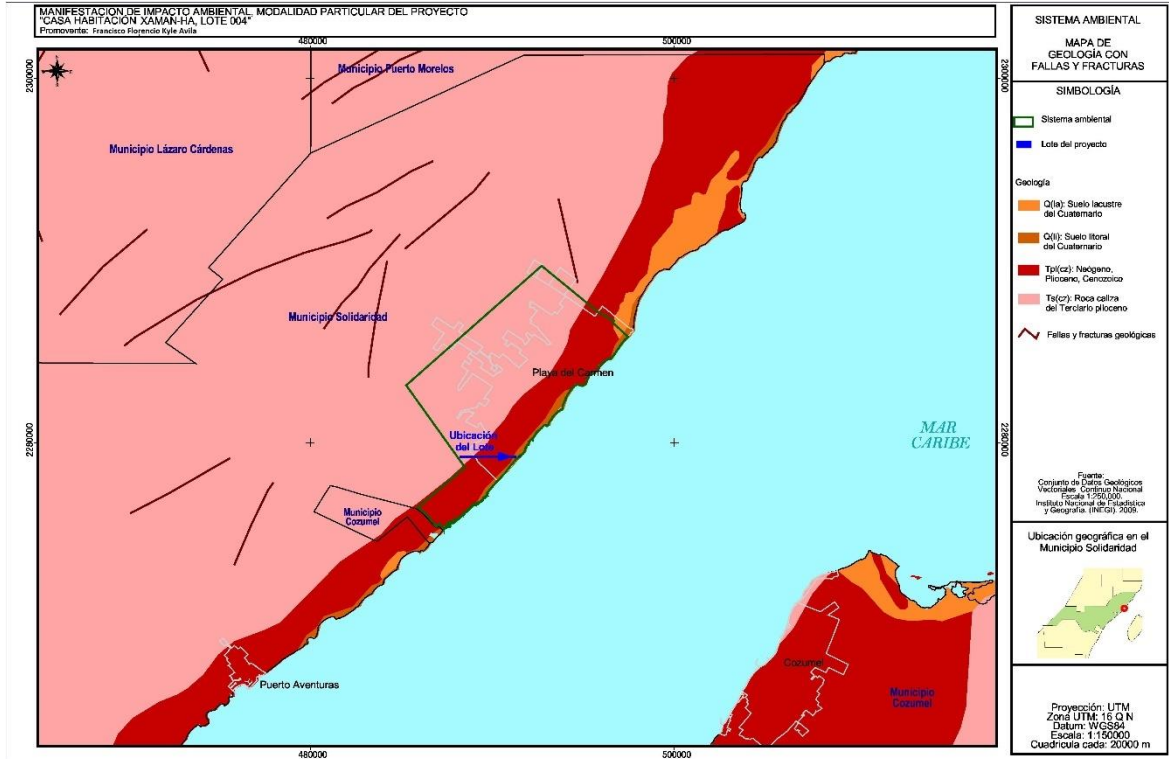
En términos de subprovincias fisiográficas; el área de estudio se localiza en la subprovincia denominada Carso Yucateco que abarca las porciones Centro y Norte del estado. Dentro de sus características, podemos mencionar que dicha subprovincia está formada en una losa calcárea cuya topografía se caracteriza por la presencia de carsticidad, ligera pendiente descendente hacia el Este y hacia el Norte hasta el nivel del mar; con un relieve ondulado en el que se alternan crestas y depresiones; con elevaciones máximas de 22 m en su parte Suroeste.



- **Geología**

El sistema ambiental por sus características geológicas se define como una estructura relativamente joven, de origen sedimentario con formaciones rocosas sobre las cuales se han depositado arenas y estructuras de origen orgánico marino que han dado forma a una losa caliza consolidada con fracciones en proceso de consolidación.

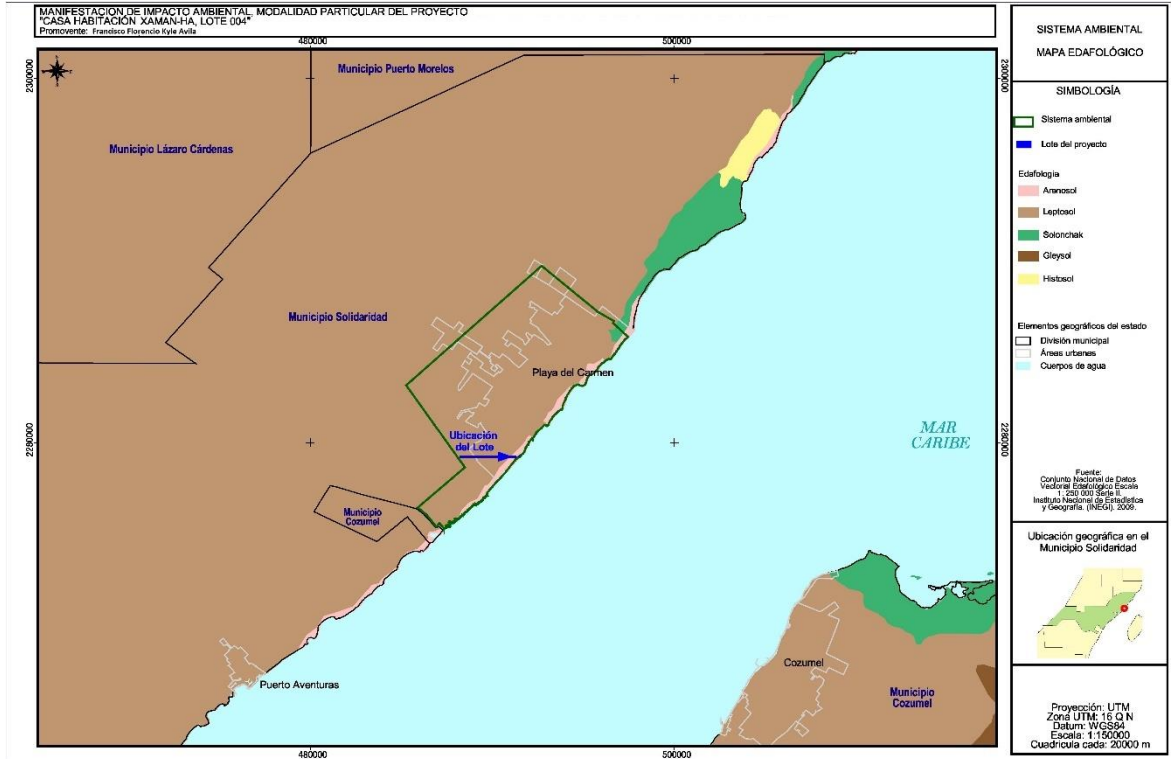
Las unidades litológicas del sistema ambiental están compuestas por rocas sedimentarias originadas en el Cuaternario (Q) y Terciario (T), encontrándose que las rocas más antiguas son calizas dolomitizadas, silicificadas y recristalizadas, de coloración clara y con delgadas intercalaciones de margas y yeso. El lecho rocoso calizo es de la Era Terciaria (Plioceno, Mioceno) (Tpl); debido a la estructura calcárea de la plataforma no existen corrientes acuáticas superficiales, filtrándose el agua formando un manto freático de poca profundidad, lo que provoca un paisaje subterráneo característico del ambiente kárstico (Weidie 1985). El predio del proyecto se encuentra dentro de la unidad geológica Q(li).



- **Edafología**

De acuerdo con la carta edafológica del INEGI (escala 1:250000), la unidad de suelo presente en la mayor parte del sistema ambiental es el Leptosol, derivado del vocablo griego "leptos" que significa delgado, haciendo alusión a su espesor reducido. De igual manera podemos encontrar suelo tipo Solonchak, el cual es común en áreas inundables. En el sitio del proyecto se encuentra el suelo denominado Arenosol (símbolo: O), Del latín arena: arena. Literalmente, suelo arenoso. Suelos que se localizan principalmente en zonas tropicales o templadas muy lluviosas del sureste de México. La vegetación que presentan es variable (plano de la página 21).

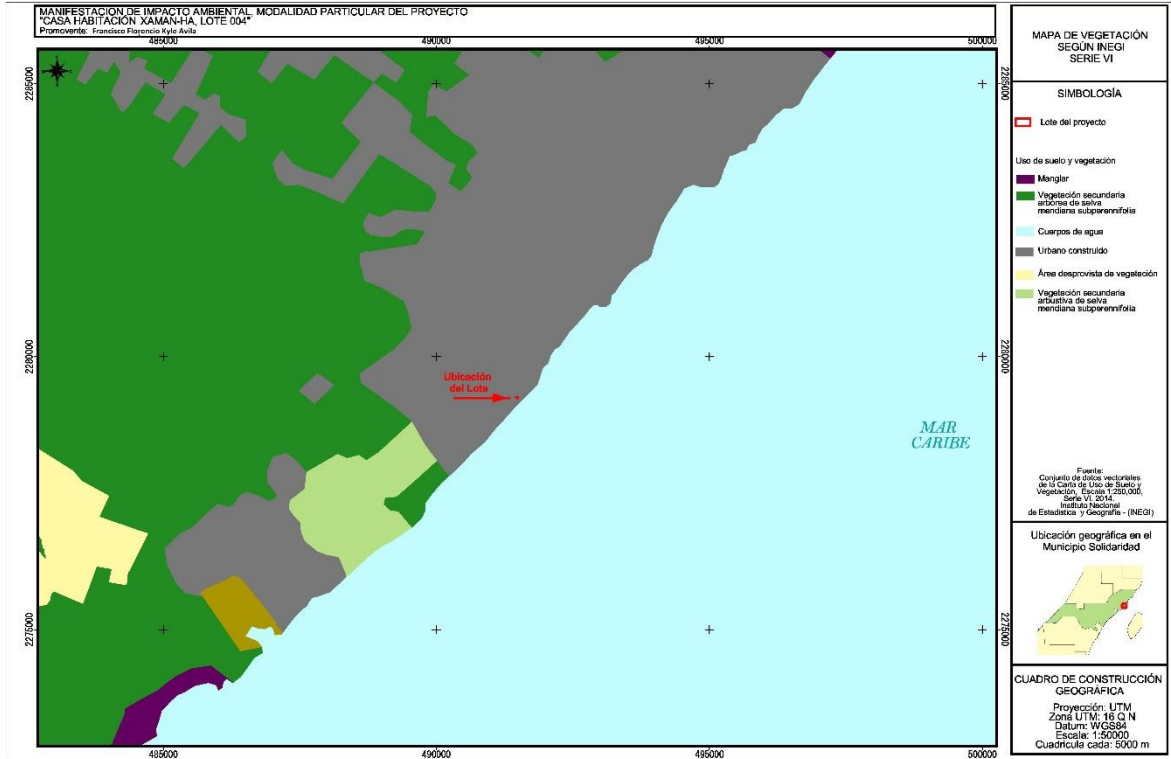
Los aeronosoles se caracterizan por ser de textura gruesa, con más del 65% de arena al menos en el primer metro de profundidad. Estos suelos tienen una alta permeabilidad pero muy baja capacidad para retener agua y almacenar nutrientes. La susceptibilidad a la erosión en los Arenosoles va de moderada a alta.



IV.2.2 Medio biótico

- **Vegetación a nivel del sistema ambiental**

De acuerdo con la carta de usos de suelo y vegetación Serie VI escala 1:250,000 del INEGI, en el sistema ambiental se presentan los siguientes tipos de cobertura de suelo:



En el caso de los tipos de vegetación, se tiene que la mayor parte del sistema ambiental, lo conforma el uso de suelo de asentamientos humanos, seguido de la Selva mediana subperennifolia y la zona urbana.

La vegetación de selva mediana subperennifolia se desarrolla en climas cálido-húmedos y subhúmedos, Aw para las porciones más secas, Am para las más húmedas y Cw en menor proporción. Con temperaturas típicas entre 20 y 28 grados centígrados. La precipitación total anual es del orden de 1000 a 1 600 mm. Se le puede localizar entre los 0 a 1300 metros sobre el nivel medio del mar. Ocupa lugares de moderada pendiente, con drenaje superficial más rápido o bien en regiones planas pero ligeramente más secas y con drenaje rápido, como en la Península de Yucatán. El material geológico que sustenta a esta comunidad vegetal son predominantemente rocas cársticas. Sus árboles de esta comunidad, al igual que los de la selva alta perennifolia, tienen contrafuertes y por lo general poseen muchas epífitas y lianas. Los árboles tienen una altura media de 25 a 35 m, alcanzando un diámetro a la altura del pecho menor que los de la selva alta perennifolia aun cuando se trata de las mismas especies. Es

posible que esto se deba al tipo de suelo y a la profundidad. En este tipo de selva, se distinguen tres estratos arbóreos, de 4 a 12 m, de 12 a 22 m y de 22 a 35 m. Formando parte de los estratos (especialmente del bajo y del medio) se encuentran las palmas.

Especies importantes: *Lysiloma latisiliquum*, *Brosimum alicastrum* (ox, ramón, capomo), *Bursera simaruba* (chaka', palo mulato, jiote, copal), *Manilkara zapota* (ya',zapote, chicozapote), *Lysiloma spp.* (tsalam, guaje, tepeguaje), *Vitex gaumeri* (ya'axnik), *Bucida buceras* (pukte'), *Alseis yucatanensis* (Ua'asché), *Carpodiptera floribunda*. En las riberas de los ríos se nota a *Pachira aquatica* (k'uyche'). Las epífitas más comunes son algunos helechos y musgos, abundantes orquídeas y bromeliáceas y aráceas.

Por otra parte, el sitio del proyecto es clasificado como asentamiento humano, sin embargo se conserva dentro del predio un relicto de manglar. Este relicto, del manglar es una comunidad cuya composición florística que lo forman son el mangle rojo (*Rhizophora mangle*), mangle salado (*Avicennia germinans*), mangle blanco (*Laguncularia racemosa*) y mangle botoncillo (*Conocarpus erectus*). El uso principal desde el punto de vista forestal es la obtención de taninos para la curtiduría, la madera para la elaboración de carbón, aperos de labranza y embalses. Una característica importante que presenta la madera de mangle es la resistencia a la putrefacción. Pero quizá el uso más importante que presenta el manglar es el albergue de muchas especies de invertebrados como los moluscos y crustáceos, destacando el camarón y el ostión cuyo valor alimenticio y económico es alto. Actualmente el uso que se le da a este sitio, es el de conservación.

- **Fauna a nivel del sistema ambiental**

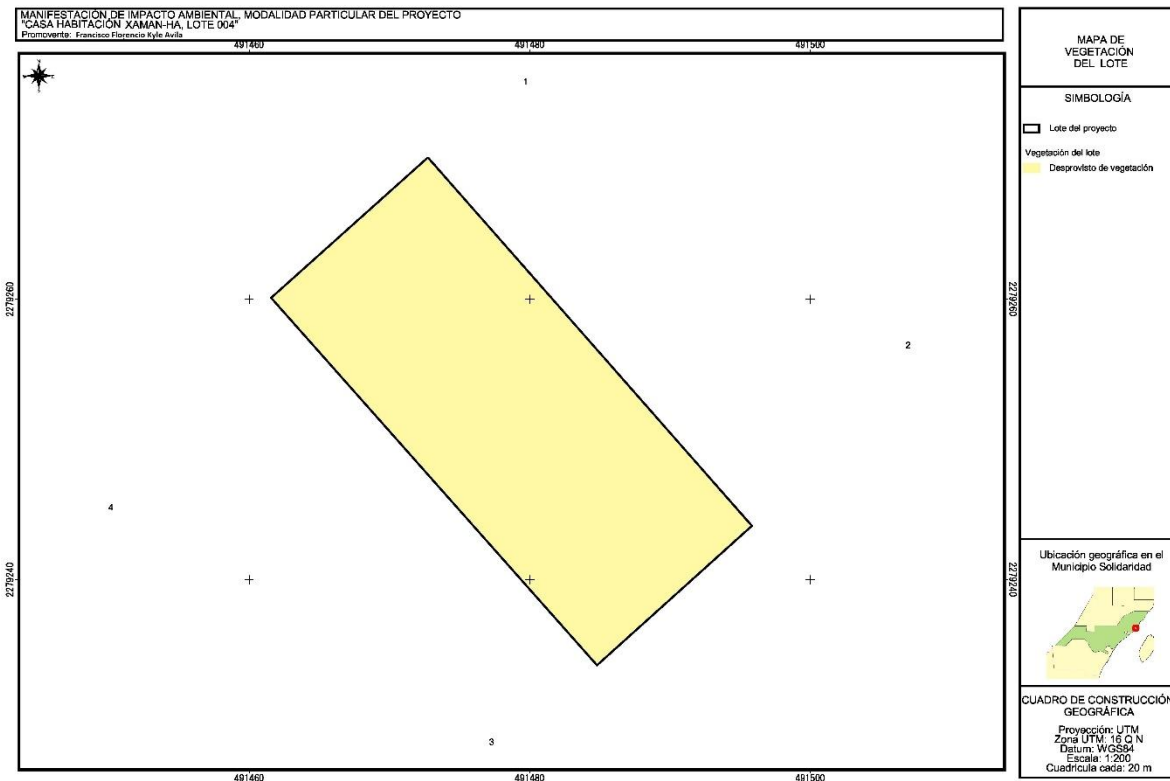
Si bien no existe un estudio faunístico confiable que determine el número de especies que se distribuyen específicamente dentro del sistema ambiental propuesto, se optó por considerar lo citado en la literatura respecto a los registros de fauna reportados a nivel municipal.

Los principales grupos representados son los anfibios, reptiles, aves y mamíferos. Se detectaron la presencia de 309 especies en el corredor Cancún - Tulúm, de las cuales las aves son las más difundidas de todas. Las aves se encuentran representadas por zanates, garzas blancas, colibríes

y pequeños mamíferos como la zorra gris, ardillas, ratones, tlacuaches y murciélagos; que junto con la gran variedad de fauna marina representan un recurso importante de la localidad.

- **Vegetación a nivel del predio**

El predio del proyecto actualmente carece de vegetación, esto se debe a que se encuentra dentro de la mancha urbana de Playa del Carmen, además de ser parte de uno de los fraccionamientos más antiguos y conocidos de la misma ciudad, como lo es Playacar Fase I. La vegetación natural con que cuenta son un arbusto de vegetación de duna costera que se encuentran en los límites del predio con la Avenida Arrecifes de Xaman-ha; en las siguientes imagenes se observa que el predio carece de vegetación.





Condiciones actuales del predio, en circulo rojo, la vegetación existente en el predio.



Vista del predio, en círculo rojo la vegetación del predio

Es importante tomar en cuenta que esta vegetación se mantendrá en su sitio dado que las obras que se van a desarrollar se ubicarán en la zona desprovista de vegetación.

- **Fauna a nivel del predio**

Como ya ha sido señalado en repetidas ocasiones en el documento, las condiciones del terreno ya no son las de un ecosistema funcional. Por una parte se ha perdido completamente la cobertura vegetal original producto de las obras construidas en los alrededores. Además, el sitio se encuentra completamente fragmentado. Al sur, norte y al oeste existen desarrollos turísticos y residenciales.

Esta falta de conectividad ecosistémica ha ocasionado que actualmente solo hagan uso del terreno especies que se caracterizan por prosperar en ambientes modificados y con buena tolerancia a la presencia humana.

Un ejemplo de esto lo constituye la iguana gris, *Ctenosaura similis*, la cual si bien se trata de una especie en categoría de riesgo de acuerdo con la NOM-059-SEMARNAT-2010 (categoría amenazada), es probablemente el reptil que mejor se ha adaptado a las modificaciones del ambiente en la región. No es raro observar a individuos de esta especie en áreas verdes de los desarrollos turísticos, refugiándose entre oquedades o en madrigueras que excavan en el suelo. El predio del proyecto no es la excepción en este sentido.

Finalmente, en áreas circundantes al predio es posible observar algunas especies de aves como zanates (*Quiscalus mexicanus*), tortolitas (*Columbina talpacoti*), paloma ala blanca (*Zenaida asiatica*), ceniztonle (*Mimus gilvus*), luis bienteveo (*Pitangus sulphuratus*), entre otras.

Estas especies no fueron observadas dentro de los límites del predio, posiblemente por la presencia humana o las condiciones faltas de vegetación dentro del predio.

- NOM-059-SEMARNAT-2010

Como se señalo no se observó fauna dentro del predio, sin embargo, se sabe que el mismo, es zona de transito de la Iguana Rayada, especie que se encuentra enlistada en esta Norma Oficial Mexicana como especies en alguna categoría de riesgo. En la siguiente tabla se señala cual es:

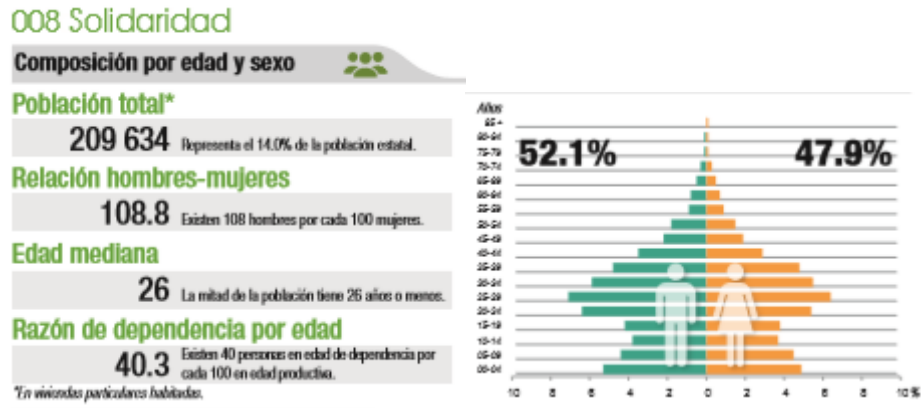
Nombre científico	Nombre común	Estatus
<i>Ctenosaura similis</i>	Iguana rayada	Amenazada

IV.3 Medio socioeconómico

El sistema ambiental delimitado se circunscribe prácticamente al centro de población de Playa del Carmen, este apartado se desarrollará describiendo los aspectos socioeconómicos de este asentamiento humano.

- **Tamaño de la población y tendencias de crecimiento**

De acuerdo con los datos reportados en la Página del Municipio y que señalan ser del INEGI; el municipio de Solidaridad, de acuerdo con la encuesta intercensal de 2015, la población del municipio era de 209,634 habitantes y cuenta con una tasa de crecimiento natural de 3.37%.

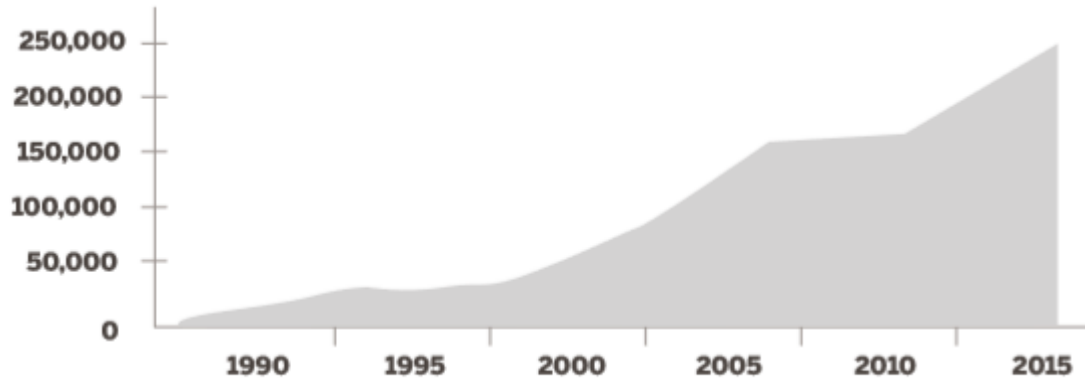


- **Demografía**

Para el año 2010, la población del municipio era de 159,541 personas, mientras que en la Ciudad de Playa del Carmen era de 149,923 personas, de los cuales 78,169 eran hombres y 71,754 correspondían a mujeres.

De acuerdo con los datos reportados en el Plan Municipal de Desarrollo 2016-2018, el crecimiento poblacional para el municipio ha sido

Crecimiento de la población en solidaridad (1990-2015)



Fuente: Elaboración propia con datos del INEGI (2015)

- **Marginación**

De acuerdo con un análisis de la marginación urbana, la Ciudad de Playa del Carmen, contaba con un índice de marginación bajo y un grado de rezago social muy bajo.

- **Vivienda**

En la ciudad de Playa del Carmen, para el 2010, las viviendas particulares era de 45,405 viviendas, de las cuales el 4.32% no contaba con excusado, el 0.28% no contaba con energía eléctrica y el 0.98% no contaba con agua entubada. El porcentaje de ocupantes por vivienda era de 1.40

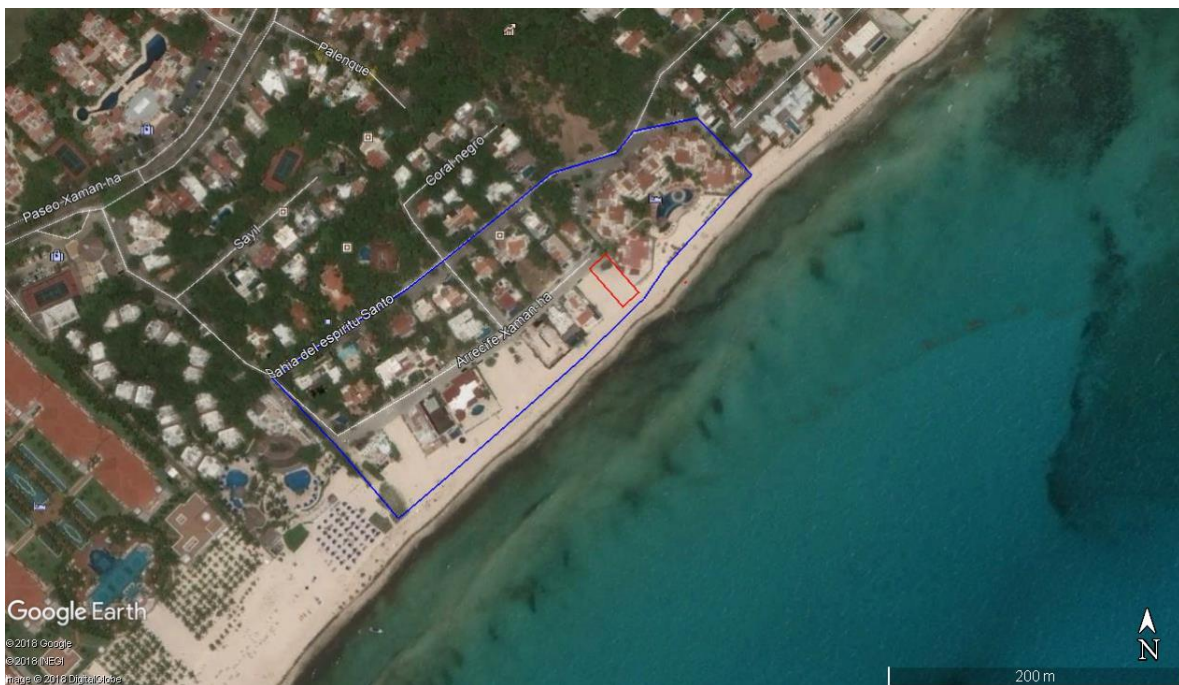
IV.4 Paisaje

- **Caracterización del paisaje**

El paisaje se define como la “Extensión de terreno que se ve desde un sitio”. En el sentido de esta definición, podemos determinar tres componentes básicos del paisaje, como son: 1) el terreno o la cuenca visual; 2) su extensión; y 3) el punto de observación; entendiéndose como:

Cuenca visual. Superficie geográfica visible desde un punto concreto, o dicho de otra manera, es el entorno visual de un punto y constituye el componente fundamental del paisaje, puesto que a partir de él se definen los otros dos componentes (extensión y punto de observación). Para el presente estudio se definió como cuenca visual el área de influencia inmediata del proyecto, es decir, la zona conocida como Zona Costera de Playa del Carmen, en particular en el área que se encuentra entre la zona colindante con la Zona Federal Marítimo Terrestre y la Avenida Arrecifes de Xaman-ha.

Extensión. Siendo que la zona costera de Playa del Carmen se definió como la cuenca visual del paisaje, se determina como extensión de la misma, la superficie que ésta ocupa, es decir de 35,917.00 m² (3.59 hectáreas), como se observa en la siguiente imagen:



Punto de observación. Dada la cuenca visual del paisaje y máxime su extensión, se determina como punto de observación, una imagen de satélite georreferenciada con el propósito de poder observar en forma clara, todas y cada una de las unidades que conforman el paisaje.

Es así, que una vez definida la cuenca visual, así como su extensión y el punto desde el cual será observada, a continuación se presenta la caracterización del paisaje basada en tres aspectos

importantes: 1) su visibilidad, 2) su calidad paisajística, y 3) su fragilidad visual, entendiéndose como:

Visibilidad. Conjunto de elementos del paisaje que pueden observarse desde un punto determinado o punto de observación, que se mide desde donde se perciben, cuanto se percibe y como se perciben.

Calidad paisajística. Incluye tres elementos de percepción: las características intrínsecas del sitio, que se definen habitualmente en función de su morfología, vegetación, puntos de agua, etc; la calidad visual del entorno inmediato en él se aprecian otros valores tales como las formaciones vegetales, litología, grandes masas de agua, etc.; y la calidad del fondo escénico, es decir, el fondo visual del área donde se establecerá el proyecto.

Fragilidad del paisaje. Es la capacidad del paisaje para absorber los cambios que se produzcan en él. La fragilidad está conceptualmente unida a los atributos anteriormente descritos (visibilidad y calidad paisajística). Los factores que la integran se pueden clasificar en biofísicos (suelos, estructura y diversidad de la vegetación, contraste cromático, etc.) y morfológicos (tamaño y forma de la cuenca visual, altura relativa, puntos y zonas singulares).

- **Análisis de la visibilidad del paisaje**

La visibilidad o accesibilidad visual tiene relación directa con los elementos físicos (relieve) y bióticos (vegetación) presentes en el paisaje y cómo éstos se transforman en barreras visuales para los usuarios del recurso. A esto se deben sumar las posibilidades de accesibilidad física (distancia) que tengan los observadores a las distintas porciones del territorio.

El análisis de la visibilidad del paisaje, se define como un análisis espacial del área de estudio, tomando en consideración sus formas, colores, vistas, etc. Para dicho análisis, se consideraron puntos relevantes de observación. Esta es la primera etapa en la caracterización y valoración del paisaje con base en su visibilidad, y consiste básicamente en definir “Unidades de Paisaje (UP)”, considerando una agregación ordenada y coherente de las partes elementales del entorno lo más homogénea posible, a través de la repetición de formas y en la combinación de algunos rasgos parecidos (no necesariamente idénticos) en un área determinada.

Para identificar las UP se tomó como punto de partida todos y cada uno de los elementos que integran el paisaje, a través de un inventario de los recursos presentes en la cuenca visual previamente definida; con base en los siguientes criterios:

Áreas de interés escénico: se identificaron las zonas o sectores que por sus características (formas, líneas, texturas, colores, etc.) otorgan un importante grado de valor estético al paisaje.

Hitos visuales de interés: se identificaron los elementos puntuales que aportan belleza al paisaje de forma individual, y que por su dominancia en el marco escénico, adquieren significancia para el observador.

Cubierta vegetal dominante: se identificaron las zonas con cobertura vegetal visualmente dominante en el área de estudio.

Cuerpos de agua: se identificaron aquellos cuerpos de agua que poseen una significancia visual en el observador.

Intervención humana: se identificaron las diversas estructuras realizadas por el hombre, ya sean puntuales, extensivas o lineales (camino, líneas de alta tensión, urbanización, jardines, edificios, etc.).

Con base en el inventario realizado conforme a los criterios antes descritos, se definieron 2 unidades de paisaje para el área de estudio propuesta, a saber: 1) áreas sin vegetación o desarrollo y 2) área urbana en desarrollo. A continuación, se describen cada una de las unidades de paisaje identificadas

Unidad de paisaje Áreas sin vegetación o desarrollo

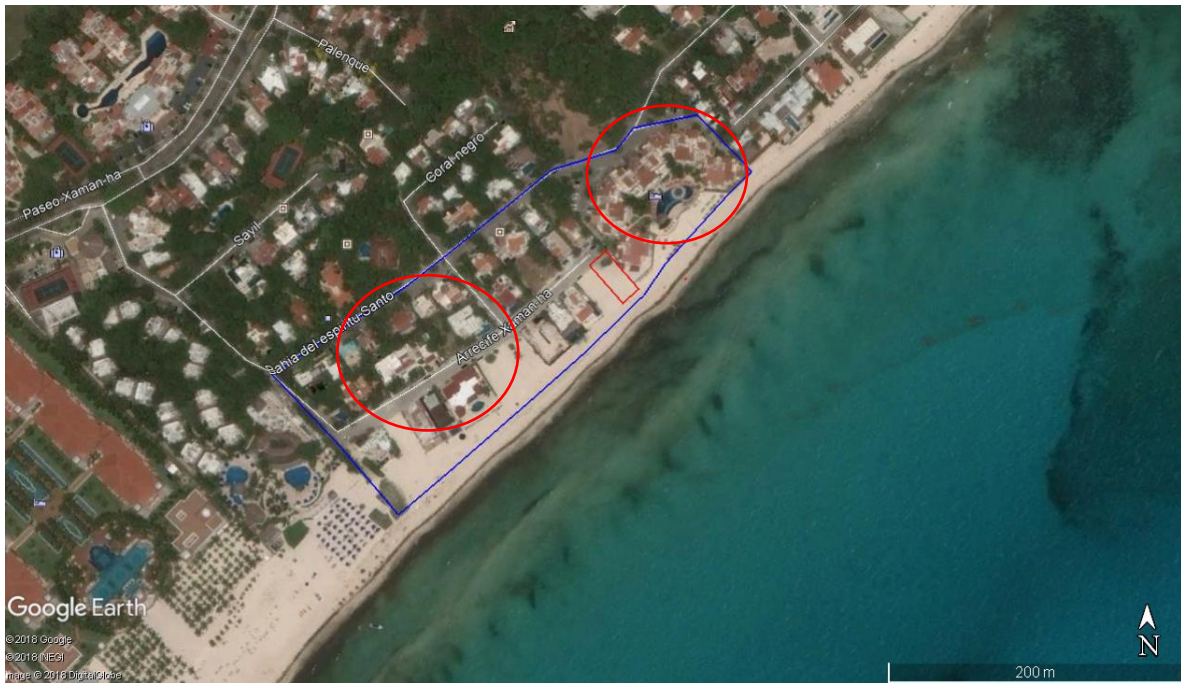
Corresponde a los lotes que no han sido desarrollados y que carecen de vegetación en su mayor parte, ubicados casi en su totalidad en la zona colindante con la Zona Federal Marítimo terrestre, esta caracterizada por una zona arenosa de amplitud variable en la cual actualmente se realizan actividades recreativas. Por lo general esta zona carece de vegetación, pudiendo observarse instalaciones temporales de bajo impacto en su superficie para brindar servicio a los visitantes, como se observa en las siguientes imágenes:

CASA HABITACIÓN XAMAN-HA, LOTE 004



Unidad de paisaje Área urbana en desarrollo

Corresponde a las áreas de la zona urbana en desarrollo y que colinda con la Zona Federal Marítimo terrestre, en donde las áreas que aún mantienen vegetación, esta se observa en franco deterioro por los desarrollos que se ubican a los costados. En estas mismas áreas pueden encontrarse villas residenciales o desarrollos turísticos.



- **Análisis de la calidad visual del paisaje**

Para el estudio de la calidad visual del paisaje (calidad paisajística) se utilizó el método indirecto de Bureau of Land Management (BLM, 1980). Este método se basa en la evaluación de las características visuales básicas de los componentes del paisaje. Se asigna un puntaje a cada componente según los criterios de valoración, y la suma total de los puntajes parciales determina la calidad visual comparada con una escala de referencia. En la siguiente tabla se presentan los criterios de valoración y puntuación aplicados en la valoración (BLM, 1980), con base en las unidades de paisaje definidas anteriormente.

COMPONENTE	CRITERIOS		
Morfología	Relieve con pendiente muy Marcada (acantilados, agujas, grandes formaciones rocosas); o bien relieve de gran variedad superficial o muy erosionado, o sistemas de dunas, o bien presencia de algún rasgo muy singular y dominante.	Formas erosivas interesantes o relieve variado en tamaño y forma. Presencia de formas y detalles interesantes pero no dominantes o excepcionales.	Colinas suaves, pendiente plana, pocos o ningún detalle singular.
	5	3	1

El valor asignado en este punto es 1 dado que el relieve es prácticamente plano, al igual que la mayor parte del sistema ambiental.

COMPONENTE	CRITERIOS		
Vegetación	Gran variedad de tipos de vegetación, con formas, texturas y distribución.	Cierta variedad en la vegetación pero solo uno o dos tipos.	Escasa o ninguna variedad o contraste en la vegetación.
	5	3	1

El valor asignado en este criterio es de 1, dado que los tipos de vegetación presentes se reducen a relictos de vegetación de duna costera y en sitios confinados.

COMPONENTE	CRITERIOS		
Agua	Factor dominante en el paisaje, limpia y clara, aguas cristalinas o espejos de agua en reposo.	Agua en movimiento o reposo pero no dominante en el paisaje.	Ausente o inapreciable.
	5	3	1

El valor asignado a este criterio es de 5, dada la influencia que tiene en la unidad de paisaje la zona de playa. Son precisamente las aguas cristalinas en tono turquesa, que contrastan con la blancura de las arenas, lo que atrae a millones de turistas al lugar y han hecho de este sitio un desarrollo turístico reconocido a nivel mundial.

COMPONENTE	CRITERIOS		
Variabilidad cromática	Combinaciones de color intensas y variadas o contrastes agradables.	Alguna variedad e intensidad en los colores y contrastes pero no actúa como elemento dominante	Muy poca variación de color o contraste, colores apagados.
	5	3	1

Como se mencionó anteriormente, el contraste de tonos en la unidad de paisaje zona de playa, es un elemento de los más característicos de esta cuenca.

COMPONENTE	CRITERIOS		
Fondo escénico	El paisaje circundante potencia mucho la calidad visual.	El paisaje circundante incrementa moderadamente la calidad visual en el conjunto	El paisaje adyacente no ejerce influencia en la calidad del conjunto
	5	3	1

El paisaje circundante a la cuenca es el correspondiente a una zona urbana. Esto abona muy poco, dado que puede verse tráfico, aglomeración de construcciones y puntos donde existe acumulación de basura.

COMPONENTE	CRITERIOS		
Singularidad o rareza	Único o poco corriente o muy raro en la región, posibilidad de contemplar fauna y vegetación excepcional.	Característico, o aunque similar a otros en la región	Bastante común en la región
	5	3	1

El paisaje en esta zona, si bien es espectacular, no es único en la zona. Muchos sitios en la costa del Caribe Mexicano muestran características similares a las de esta cuenca visual, como Cancún o Cozumel.

COMPONENTE	CRITERIOS		
Acción antrópica	Libre de actuaciones estéticamente no deseadas o con modificaciones que inciden favorablemente en la calidad visual	La calidad escénica está afectada por modificaciones poco armoniosas, aunque no en su totalidad, o las actuaciones no añaden calidad visual.	Modificaciones intensas y extensas, que reducen o anulan la calidad escénica
	5	3	1

Una de las características de la zona es el grado de modificación que presenta, al punto en el que prácticamente no existen áreas donde no se advierta la influencia humana. Esto se debe a que el área ha estado en desarrollo desde los 90's, y el crecimiento se ha dado de manera vertiginosa.

En la siguiente tabla se presenta en forma resumida, los resultados de la aplicación del Método BLM (1980) al paisaje actual.

CRITERIO	PUNTUACIÓN
----------	------------

Morfología	1
Vegetación	1
Agua	5
Variabilidad cromática	5
Fondo escénico	1
Singularidad o rareza	3
Acción antrópica	1
Total	17

En la siguiente tabla se presentan las clases utilizadas para evaluar la calidad visual del paisaje.

CLASE	VALORACIÓN	PUNTAJE
A	Áreas de calidad alta, áreas con rasgos singulares y sobresalientes.	de 22 a 35
B	Áreas de calidad media, cuyos rasgos poseen variedad en la forma, color y textura, pero que resultan similares a otros en la región estudiada y no son excepcionales.	de 8 a 21
C	Áreas de calidad baja, con muy poca variedad en la forma, color, y textura.	de 1 a 7

Al aplicar el Método BLM (1980) se obtuvo que la calidad visual del paisaje, sin el proyecto, encuadra en la Clase B, es decir, se trata de una zona de calidad media, ya que si bien posee variedad en la forma, color y textura, resulta similar a otros en la región estudiada y no son excepcionales. Esto es debido a la intensa intervención humana que existe en la zona, y dada la reducida superficie con vegetación.

IV.5 Diagnóstico ambiental

En síntesis, se puede concluir con la información descrita en el presente capítulo, que el sistema ambiental regional corresponde a una zona con modificaciones de carácter antrópico

en una gran extensión de su superficie, lo que resulta especialmente intenso en el sitio donde se pretende ubicar el proyecto.

Muchas de las zonas con actividad humana dentro del sistema ambiental se encuentran fragmentadas, y el sitio del proyecto no es la excepción. La mayor parte de las plantas y animales que pueden verse en estas áreas corresponden a especies con buena tolerancia a la presencia humana.

En cuanto a las tendencias del sistema ambiental, claramente se encamina hacia un incremento en el impacto de la actividad humana en la zona. La mancha urbana continúa extendiéndose a costa de las áreas con vegetación de selva que se ubican al interior del centro de población delimitado. En la zona costera y en el fraccionamiento Playacar Fase I, son mínimos los sitios que no han sido ocupados y desde 1996, se encuentran desprovistos de vegetación. Este aspecto no es necesariamente negativo, ejemplo de esto es que se mantienen procesos como la anidación de tortugas, lo que indica que aplicando las medidas apropiadas, se pueden mantener los procesos ecológicos aun con el desarrollo de actividades turísticas, lo cual este proyecto se dispone a conseguir mediante la aplicación de las acciones que se detallan en el Capítulo VI de este documento.

V. Identificación, caracterización y evaluación de los impactos ambientales, acumulativos y residuales del sistema ambiental regional

V.1 Identificación de impactos ambientales

El impacto ambiental se define como la modificación del ambiente ocasionada por la acción del hombre o de la naturaleza (Artículo 3o, Fracción XIX, de la Ley General del Equilibrio Ecológico y la Protección al Ambiente); en este sentido, cualquier cambio que el proyecto ocasione sobre el ambiente, será considerado como un impacto ambiental.

Por otro lado, la evaluación del impacto ambiental es un proceso de análisis que sirve para prever los futuros cambios en el ambiente, sean de tipo antropogénico o generados por el mismo ambiente; asimismo, permite elegir aquella alternativa de proyecto cuyo desarrollo maximice los beneficios hacia el ambiente y disminuya los impactos no deseados; por lo tanto, el término impacto no implica en sí mismo negatividad, ya que estos también pueden ser positivos.

V.1.1 Metodología para identificar y evaluar los impactos ambientales

En este apartado se aborda la metodología que se utilizará para realizar un diagnóstico ambiental del SA con el objeto de identificar cada uno de los factores y subfactores que pueden resultar afectados de manera significativa por alguno o algunos de los componentes del proyecto (obra o actividad), de manera que, analizando las interacciones que se producen entre ambos, se alcance gradualmente una interpretación del comportamiento del sistema ambiental.

Para este diagnóstico ambiental se ha seleccionado el método de Matriz de Cribado o Matriz de Causa-Efecto. Se trata de una metodología que permite identificar los impactos ambientales a través de la interacción de cada una de las actividades del proyecto con los distintos factores del medio ambiente. Consiste en una matriz de doble entrada, en cuyas filas se desglosan los elementos del medio que pudieran ser afectados (físico abiótico, físico biótico y socioeconómico), y estos a su vez se dividen por factores ambientales (aire, agua, suelo, geomorfología, paisaje, flora, fauna, demografía, sector social y sector económico); en tanto que las columnas contienen las actividades del proyecto causales del impacto.

Este método fue seleccionado debido a que está confeccionado con el fin de poder adaptarse a todo tipo de proyectos por su carácter generalista y dado que permite la integración de conocimientos sectoriales, pudiendo actuar como hilo conductor para el trabajo de un equipo interdisciplinario; esto lo hace especialmente útil y práctico como herramienta para estudios de impacto ambiental; aunado a que el modelo es bastante completo y permite, partiendo de un diagrama arborescente del sistema ambiental, hacer una evaluación tanto cualitativa como cuantitativa del impacto ambiental, logrando esto último mediante el empleo de funciones de transformación.

A continuación, se presenta la matriz de cribado o matriz de causa-efecto utilizada para identificar los posibles impactos ambientales que generará el proyecto, en cada una de sus etapas de desarrollo.

CASA HABITACIÓN XAMAN-HA, LOTE 004														
MATRIZ DE CRIBADO MATRIZ DE CAUSA-EFECTO En las columnas se colocaron todas aquellas actividades involucradas en esta etapa del proyecto, y en las filas se incluyeron todos y cada uno de los componentes del ambiente que se verán afectados por dichas actividades (factores y subfactores). La celda que indicaba una posible interacción entre ambos componentes de la matriz, fue marcada con una "X".				PREPARACIÓN DEL SITIO Y CONSTRUCCIÓN							OPERACIÓN			
				Contratación de personal	Compra/renta de material y equipo	Limpieza del sitio y deshierbe	Nivelación y excavaciones	Cimentación	Construcción de muros, cadenas, castillos y techumbre	Instalaciones hidráulicas, sanitarias y	Pintura y acabados	Jardinería y arborización	Contratación de personal	Operación y limpieza diaria
SUBSISTEMA	APARTADOS	FACTORES	SUBFACTORES											
FÍSICO-NATURAL	Abiótico	Atmósfera	Calidad del aire			X	X	X						
		Hidrología subterránea	Superficie permeable				X							
			Calidad del agua		X	X	X	X						
		Suelo	Calidad del suelo		X	X	X	X	X	X				X
			Relieve			X								
	Biótico	Flora	Calidad del hábitat		X								X	
		Fauna	Calidad del hábitat		X								X	
Perceptual	Paisaje	Calidad visual			X	X	X	X	X			X	X	
S O C	Sociedad	Población	Empleos	X							X			

	Economía	Economía	Compra-venta		X									X		
			Arrendamiento		X											

De acuerdo con la matriz de causa y efecto, se identificaron 32 posibles interacciones entre los diferentes subsectores del medio y las obras y actividades implicadas durante las distintas etapas del proyecto. De dichos subsectores, la calidad del agua subterránea, del suelo y la calidad visual, serán los elementos que tendrá mayor interacción con el proyecto, por lo que se prevé que serán los recursos que recibirán el mayor número de impactos ambientales que se generen en esta etapa.

V.2 Caracterización de los impactos ambientales

Una vez definidas las interacciones entre los componentes del medio y las actividades del proyecto, se procede a valorarlos cuantitativamente a través de criterios de valoración (descritos más adelante). A cada criterio se le asignará un valor numérico y consecuentemente se realizará la sumatoria de los valores asignados aplicando el algoritmo propuesto por Domingo Gómez Orea, el cual se indica como sigue: Valor de importancia (VIM) = +/- (3In + 2Ex + Ce + Mo + Pe + Pr + Rv + Rc). El resultado obtenido en la aplicación del algoritmo permitirá determinar más adelante el valor de importancia de cada impacto identificado. Como paso final, el resultado será ponderado con una escala de referencia (definida más adelante), a fin de establecer aquellos impactos relevantes o significativos que generará el proyecto.

V.2.1 Indicadores de impacto y de cambio climático

En el siguiente cuadro se presentan los criterios de valoración con sus correspondientes atributos, que permitirán valorar cuantitativamente cada impacto ambiental identificado:

Criterios de Valoración de los Impactos		
No.	Criterio	Atributos
1	Carácter	Positivo/Negativo
2	Intensidad	Alta/Media/Baja
3	Causa-efecto	Directo/Indirecto
4	Extensión	Puntual/Extenso/Parcial
5	Momento	Corto Plazo/Mediano Plazo/Largo Plazo
6	Persistencia	Fugaz/Temporal/Permanente

7	Periodicidad	Irregular/Periódico/Continuo
8	Reversibilidad	Reversible/Irreversible
9	Recuperabilidad	Preventivo/Mitigable/Recuperable/Irrecuperable

Como puede verse en el cuadro anterior, para la evaluación cuantitativa del impacto, se utilizarán 9 criterios y 25 atributos, los cuales se describen como sigue:

Carácter (+ ó -).

Cuando hablamos del carácter del impacto, simplemente aludimos a si es beneficioso o dañino, lo cual suele indicarse con un signo positivo (+) o negativo (-), respectivamente. Con el impacto positivo las condiciones del medio (abiótico, biótico, perceptual y socioeconómico) se benefician y mejoran, mientras que con el negativo se dañan o deterioran.

Intensidad (In).

Si por definición la intensidad es el grado de fuerza, cuando hablamos de la intensidad del impacto nos referimos a su nivel de destrucción si se trata de un impacto negativo, o de beneficio, si es positivo. Con un propósito práctico el grado de destrucción o beneficio se define como alto, medio o bajo, para identificar diferentes niveles de daño o mejora en las condiciones del medio (abiótico, biótico, perceptual y socioeconómico).

En un sentido negativo, cuando la intensidad es alta se produce una destrucción casi total del factor ambiental afectado, y si es baja hay una modificación mínima del factor afectado. En un sentido positivo, la intensidad alta refleja un beneficio máximo, mientras que si es baja solo indicaría una cierta mejora. En ambos casos, la intensidad media representa una situación intermedia al ser comparada con los dos niveles anteriores.

En relación a este criterio, para el presente estudio se considerará lo siguiente:

Intensidad alta: cuando el impacto ocasione una destrucción total o produzca un beneficio máximo sobre el recurso, con respecto al estado cero que presente antes de la construcción del proyecto.

Intensidad media: cuando el impacto ocasione sobre el recurso una destrucción o un beneficio mayor al 50 % con respecto al estado cero que presente antes de la construcción del proyecto, pero no su destrucción total o un beneficio máximo.

Intensidad baja: cuando el impacto ocasiona una destrucción o produzca un beneficio menor al 50 % sobre el recurso, con respecto al estado cero que presente antes de la construcción del proyecto.

Relación-causa efecto (Ce).

Hace alusión a la inmediatez del impacto y su posición en la cadena de efectos. Si el impacto tiene un efecto inmediato sobre algún factor del medio se habla de impacto directo. Si el efecto tiene lugar a través de un sistema de relaciones más complejas y no por la relación directa acción-factor entonces se dice que es indirecto. Los impactos directos son también llamados primarios, son los más obvios pues ocurren casi al mismo tiempo que la acción que los causa, mientras que los indirectos son llamados secundarios, terciarios, etc.

Extensión (Ex).

La extensión permite considerar algo tan importante como las características espaciales del impacto, es decir, hasta dónde llega su efecto. Bajo este criterio los impactos se dividen en puntual, cuando afecta un espacio muy localizado; extenso si afecta un espacio muy amplio, o parcial si afecta un espacio intermedio, al ser comparado de manera relativa con los dos niveles anteriores. Para este criterio es necesario establecer una escala espacial relativa referida al factor que se analiza, que a su vez ayudará a precisar las áreas de influencia directa e indirecta del proyecto.

Para fines del presente estudio, la escala espacial en la aplicación de éste criterio, se considerará como se indica a continuación:

Puntual: cuando el impacto sólo afecte la superficie donde se esté realizando la obra o actividad de que se trate.

Parcial: cuando el impacto afecte una superficie mayor al sitio donde se esté realizando la obra o actividad de que se trate, pero dentro de los límites del sistema ambiental definido.

Extenso: cuando el efecto del impacto se produzca más allá de los límites del sistema ambiental definido.

Momento (Mo).

Alude al momento en que ocurre el impacto, es decir, el tiempo transcurrido desde que la acción se ejecuta y el impacto se manifiesta. Este tipo de impacto puede ocurrir a corto plazo, si se manifiesta inmediatamente o al poco tiempo de ocurrida la acción, a largo plazo si se expresa mucho tiempo después de ocurrida la acción o a mediano plazo si se manifiesta en un momento después de ocurrida la acción que resulta intermedio al ser comparado de manera relativa con los dos niveles anteriores.

Para fines prácticos y metodológicos del presente estudio, en la aplicación de éste criterio se considerará lo siguiente:

Corto plazo: si el impacto ocurre después de un mes de que se produzca el factor que lo genera.

Mediano plazo: cuando el efecto del impacto se manifieste en un período aproximado mayor a un mes, pero menor a tres meses de haberse producido el factor que lo genera.

Largo plazo: cuando el efecto del impacto se manifieste en un período mayor a tres meses de haberse producido el factor que lo genera.

Persistencia (Pe).

Se refiere al tiempo que permanece actuando el impacto, es decir, la duración que teóricamente tendrá la alteración del factor que se está valorando. Así, se considera permanente aquel impacto que provoca una alteración indefinida en el tiempo; temporal aquel que causa una alteración transitoria y fugaz aquel que causa una alteración breve. Para este tipo de criterio es necesario establecer una escala temporal relativa referida al factor que se analiza

y para ello se tomará como base el cronograma del proyecto, el cual permitirá establecer un tiempo concreto de duración ajustado a la realidad del proyecto.

Para fines del presente estudio, la escala espacial en la aplicación de éste criterio, se considerará como se indica a continuación:

Fugaz: si el impacto deja de manifestarse en un período que abarca de un día a una semana después de haber desaparecido el factor que lo genera.

Temporal: si el impacto se manifiesta en un período de tiempo mayor a una semana pero sólo durante la etapa del proyecto en la que se generó.

Permanente: si el impacto se manifiesta durante toda la vida útil del proyecto.

Periodicidad (Pr).

Alude a la regularidad o grado de permanencia del impacto en un período de tiempo. Se define como irregular al que se manifiesta de forma discontinua e impredecible en el tiempo, periódico si se expresa de forma regular pero intermitente en el tiempo y continuo si el cambio se manifiesta constante o permanentemente en el tiempo. Este último, en su aplicación tiende a confundirse con el impacto permanente, sin embargo, el impacto permanente concierne a su comportamiento en el tiempo y el continuo al tiempo de actuación.

Reversibilidad (Rv).

En ocasiones, el medio alterado por alguna acción puede retornar de forma natural a su situación inicial cuando la acción cesa; hablamos entonces de impacto reversible. Cuando al desaparecer dicha acción, no es posible el retorno al estado original de manera natural, decimos entonces que el impacto es irreversible. Este criterio no se considera para evaluar los impactos al medio socioeconómico, puesto que los elementos que lo integran no son de tipo natural.

Recuperabilidad (Rc).

No siempre es posible que el medio alterado por alguna acción pueda regresar de forma natural a su situación inicial cuando la acción cesa. En tales casos debemos tomar medidas para que esto ocurra.

Definimos entonces el impacto recuperable cuando desaparece la acción que lo causa por la aplicación de alguna medida específica; preventivo cuando se aplican medidas que impiden la manifestación del impacto, o mitigable como aquel donde la aplicación de medidas correctoras sólo reducen el efecto de la acción impactante, sin llegar a la situación inicial. En los últimos dos casos (preventivo y mitigable) aplican las llamadas medidas preventivas o de mitigación, a las cuales nos referiremos en el próximo capítulo.

Por otra parte, el impacto es irrecuperable cuando al desaparecer la acción que lo causa no es posible el retorno a la situación inicial, ni siquiera a través de medidas de protección ambiental, por lo que además de medidas mitigadoras para reducirlo, debemos aplicar las llamadas medidas compensatorias para remediarlo.

La categoría de recuperabilidad no aplica a los impactos positivos, pues su definición abarca el concepto de medidas mitigadoras o compensatorias que solo se aplican a los impactos negativos. Para los impactos positivos se manejan las llamadas medidas optimizadoras encaminadas a perfeccionar, ampliar y expandir el beneficio del impacto positivo; sin embargo, para el presente estudio estas medidas no fueron consideradas ya que no afectan ni deterioran el medio.

V.2.2 Asignación de rangos para los criterios de evaluación

De manera previa a la valoración cuantitativa de los impactos ambientales a través del algoritmo propuesto por Domingo Gómez Orea (1988), a continuación se procede a la asignación de rangos para los criterios de valoración por cada uno de sus atributos, según corresponda, a fin de poder obtener un valor de ponderación para los impactos asociados a las distintas etapas del proyecto (ver tabla siguiente).

Criterios de Valoración de los Impactos		
Criterio	Rango	Valor
	Positivo	+

Criterios de Valoración de los Impactos		
Carácter	Negativo	-
Intensidad (In)	Baja	1
	Media	2
	Alta	3
Causa-efecto (Ce)	Indirecto	1
	Directo	2
Extensión (Ex)	Puntual	1
	Parcial	2
	Extenso	3
Momento (Mo)	Corto plazo	1
	Mediano plazo	2
	Largo plazo	3
Persistencia (Pe)	Fugaz	1
	Temporal	2
	Permanente	3
Periodicidad (Pr)	Irregular	1
	Periódico	2
	Continuo	3
Reversibilidad (Rv)	Reversible	1
	Irreversible	2
Recuperabilidad (Rc)	Preventivo	0
	Mitigable	1
	Recuperable	2
	Irrecuperable	3

V.3 Valoración de los impactos

A continuación, se presentan los cálculos realizados para la valoración de los impactos ambientales identificados por cada etapa del proyecto, utilizando el algoritmo seleccionado (modificado de Gómez Orea, 1988), el cual se describe como sigue:

$$\text{VIM} = +/- (3\text{In} + 2\text{Ex} + \text{Ce} + \text{Mo} + \text{Pe} + \text{Pr} + \text{Rv} + \text{Rc})$$

Donde:

VIM = Valor de importancia del impacto

(+/-) = positivo o negativo

In =Intensidad

Ex =Extensión

Ce =Causa-efecto

Mo =Momento

Pe =Persistencia

Pr =Periodicidad

Rv =Reversibilidad

Rc =Recuperabilidad

A continuación, se presenta la valoración cuantitativa de los impactos ambientales identificados, tomando como base las interacciones establecidas en la matriz de causa-efecto, presentada anteriormente.

V.3.1 Etapa de Preparación del Sitio y Construcción

1) Impacto identificado: **GENERACIÓN DE EMPLEOS**

Actividad que lo genera: Contratación de personal
Apartado que se verá influenciado: Socioeconómico
Factor y subfactor del medio que será impactado: Sociedad (Población)

Descripción del impacto: Derivado de la contratación del personal, indispensable para llevar a cabo la preparación del sitio del proyecto, se generarán fuentes de empleo temporales, que beneficiará a la población local, influenciando directamente al medio social.

Evaluación del impacto: El proyecto generará un beneficio para la sociedad, al constituirse como una fuente de empleos directos que favorecen a la población local (**positivo +**). La cantidad de personal requerido para el desarrollo del proyecto en su etapa de preparación del sitio y construcción, es del orden de 30 trabajadores; por lo tanto, se considera que el impacto

tendrá una intensidad baja, ya que el número de empleos a generar será temporal, considerando un plazo de 2 años para esta etapa (**In=1**).

El personal que será contratado, será aquel que radique en la Ciudad de Playa del Carmen, por lo que se considera que el beneficio por la generación de empleos no rebasará los límites del sistema ambiental, es decir, se trata de un impacto parcial (**Ex=2**).

Sin la contratación de personal, resulta imposible la ejecución del proyecto en sus distintas etapas, pues los trabajadores son indispensables para la ejecución de las obras y actividades proyectadas; entonces el impacto es generado directamente por el proyecto (**Ce=2**). La contratación del personal será inmediata, ya que sin ello no se podrá dar inicio con los trabajos proyectados en la preparación del sitio; entonces se considera que el impacto ocurrirá en forma inmediata, incluso antes del inicio de obras y actividades, es decir, a corto plazo (**Mo=1**).

Si bien los trabajadores contratados permanecerán laborando en el proyecto hasta la etapa de construcción, no estarán contratados durante toda la vida útil de proyecto, entonces el impacto tendrá una persistencia temporal (**Pe=2**). Los trabajadores se mantendrán empleados mientras tanto no finalice esta etapa del proyecto y la siguiente, por lo que su empleo será constante a lo largo del proceso pero no continuará durante toda la vida útil del proyecto (**Pr: Periódico=2**). Los criterios de reversibilidad y recuperabilidad no aplican para los impactos ambientales al medio socioeconómico (consultar apartado V.2.1).

Valor de importancia del impacto:

$$VIM = +/- (3In + 2Ex + Ce + Mo + Pe + Pr + Rv + Rc)$$

$$VIM = + 3(1) + 2(2) + 2 + 1 + 2 + 2 + 0 + 0$$

$$VIM = + 14$$

2) Impacto identificado: DERRAMA ECONÓMICA

Actividad que lo genera: Compra y renta de materiales y equipo
Apartado que se verá influenciado: Económico
Factor y subfactor del medio que será impactado: Economía (Compra-venta y arrendamiento)

Descripción del impacto: Para llevar a cabo los trabajos de nivelación y excavaciones del terreno donde construirá el proyecto, se requiere la compra de materiales diversos, así como la renta de equipo menor; lo que beneficia la economía local, debido a que se hará una inversión estimada de \$3,000,000.00 (Tres millones de pesos 00/100 M.N.).

Evaluación del impacto: El proyecto generará un beneficio para la sociedad, al activar la economía y producir derrama económica (**positivo +**) que permeará a distintos sectores públicos y privados. La inversión que se tiene estimada para la compra de materiales y equipo, el pago de permisos y el pago de salarios de los empleados, es de \$3,000,000.00 (Tres millones de pesos 00/100 M.N.), lo que se considera una inversión considerablemente alta para la zona turística en la que se ubica (**In=2**).

La Ciudad de Playa del Carmen cuenta con comercios especializados en la venta del material y equipo que se requiere para esta etapa, es decir dentro de los límites del sistema ambiental (**Ex: parcial=2**). Sin la compra de material y equipo, resulta imposible la ejecución del proyecto en su etapa inicial (**Ce: directo=2**). La compra de material y equipo será inmediata, ya que sin ello no se podrán dar inicio a los trabajos involucrados (**Mo: corto plazo=1**). La compra de materiales y equipo se llevará a cabo conforme se vaya requiriendo, por lo que se anticipa que el efecto del impacto será continuo a lo largo de esta etapa (**Pe: temporal=2**). Estas actividades se llevarán a cabo cuando se requiera, por lo que se anticipa que el efecto del impacto será intermitente pero no se extenderá a las etapas siguientes (**Pr: periódico=2**). Los criterios de reversibilidad y recuperabilidad no aplican para los impactos ambientales al medio socioeconómico.

Valor de importancia del impacto:

$$\text{VIM} = +/- (3\text{In} + 2\text{Ex} + \text{Ce} + \text{Mo} + \text{Pe} + \text{Pr} + \text{Rv} + \text{Rc})$$

$$\text{VIM} = + 3(2) + 2(2) + 2 + 1 + 2 + 2 + 0 + 0$$

$$\text{VIM} = + 17$$

3) Impacto identificado: SUSPENSIÓN DE PARTÍCULAS

Actividad que lo genera: Nivelación y excavaciones
Apartado que se verá influenciado: Abiótico
Factor y subfactor del medio que será impactado: Atmósfera (calidad del aire).

Descripción del impacto: Durante las distintas actividades implicadas en la preparación del sitio y construcción, se prevé la generación de partículas que podrían quedar suspendidas en el aire debido a la acción del viento, lo que en su caso, podría ocasionar afectaciones al medio circundante.

Evaluación del impacto: Carácter (+/-) **negativo (-)**, pues se considera que podría ocasionar la suspensión de partículas sobre el medio circundante. Intensidad **(In) media (2)**, ya que el volumen de sedimentos que podrían generarse es moderado, tomando en cuenta que la superficie total intervenida incluye toda la superficie del predio, en virtud de la falta de vegetación, y que se realizará en forma gradual y sólo durante la jornada de trabajo. De extensión **(Ex) puntual (1)**, considerando que las partículas suspendidas pueden trasladarse más allá de las zonas de trabajo por acción del viento. Causa-efecto **(Ce) directo (2)**, pues la nivelación, excavaciones y compactación, forman parte de las fases de desarrollo de la etapa de preparación del sitio y construcción. Momento **(Mo) corto plazo (1)**, las actividades de preparación del sitio, ocurrirán en forma inmediata cuando se inicié con esta etapa del proyecto. Persistencia **(Pe) fugaz (1)**, pues las partículas en suspensión tienen un período corto de duración en el medio, pues al cesar los trabajos que lo generan, tienden a precipitarse y suprimirse del medio. Periodicidad **(Pr) periódico (2)**, las actividades de preparación del sitio, se llevarán a cabo dentro de la jornada de trabajo diario, es decir, el impacto se manifestará en forma intermitente. Reversibilidad **(Rv) reversible (1)**, las partículas suspendidas en el aire, debido a su peso molecular, podrán precipitarse al suelo, cuando cese la acción del viento, o en su caso pueden llegar a precipitarse por la acción de la lluvia, o ser retenidos en el follaje de la vegetación circundante, por lo que éste impacto puede ser revertido. Recuperabilidad

(Rc) mitigable (2), pues se aplicarán acciones específicas encaminadas a reducir el efecto del impacto, con la finalidad de evitar la alteración del medio por suspensión de sedimentos.

Valor de importancia del impacto:

$$\text{VIM} = +/- (3\text{In} + 2\text{Ex} + \text{Ce} + \text{Mo} + \text{Pe} + \text{Pr} + \text{Rv} + \text{Rc})$$

$$\text{VIM} = - 3(2) + 2(1) + 2 + 1 + 1 + 2 + 1 + 2$$

$$\text{VIM} = - 17$$

4) Impacto identificado: CONTAMINACIÓN AMBIENTAL

Actividad que lo genera: Limpieza del sitio y deshierbe, nivelación, excavaciones y compactación; Cimentación, construcciones.

Apartado que se verá influenciado: Abiótico
--

Factor y subfactor del medio que será impactado: Hidrología subterránea (calidad); suelo (calidad); paisaje (calidad visual).
--

Descripción del impacto: Durante las actividades mencionadas se tendrá la presencia de trabajadores que requerirán de consumir alimentos, generando residuos sólidos urbanos y realizar sus necesidades fisiológicas, generando residuos líquidos. Así mismo se utilizarán materiales que vendrán empaquetados, con lo cual se generará más residuos sólidos por el desecho de sus embalajes, así como restos de materiales no utilizados, como cables, tubos, etc. Un manejo inadecuado de estos residuos que se generen durante esta etapa del proyecto, podría traducirse en la contaminación del suelo y del acuífero subterráneo, principalmente por la generación de aguas residuales que podrían filtrarse al subsuelo y contaminar el agua subterránea; así como la generación de residuos sólidos que pueden contaminar el medio.

Evaluación del impacto: Carácter (+/-) **negativo (-)**, pues ocasiona la contaminación de los recursos naturales no sujetos a su aprovechamiento. Intensidad **(In) baja (1)**, ya que la contaminación no ocasionará la destrucción total de los recursos impactados, ni mucho menos rebasará el 50 % de los mismos. Extensión **(Ex) extenso (3)**, considerando que la contaminación de los recursos puede alcanzar una superficie mayor a la que será intervenida durante esta etapa del proyecto, incluso más allá de los límites del sistema ambiental, debido

al flujo hidrológico subterráneo y la acción del viento. Causa-efecto **(Ce) indirecto (1)**, ya que los trabajos proyectados no serán los factores causantes de la contaminación del recurso, más bien se relaciona con un manejo inadecuado de los residuos que se generen. Momento **(Mo) mediano plazo (2)**, una posible contaminación de los recursos ocurrirá en un tiempo mayor a tres meses. De persistencia **(Pe) temporal (2)**, pues un foco de contaminación originado por un manejo inadecuado de residuos, podría permanecer en el medio por períodos prolongados de tiempo, pero al cesar la fuente contaminante, podrían ser suprimidos del medio por elementos biológicos como las bacterias, hongos y plantas (productores primarios), por las condiciones climáticas o mediante la aplicación de medidas de remediación. De periodicidad **(Pr) irregular (1)**, ya que la contaminación podría ocurrir en forma impredecible en el tiempo. Reversibilidad **(Rv) irreversible (2)**, considerando que los focos de contaminación originados por actividades antrópicas requieren de la aplicación de medidas de restauración. Recuperabilidad **(Rc) preventivo (0)**, pues se aplicarán medidas preventivas específicas para evitar que el impacto de manifieste.

Valor de importancia del impacto:

$$\text{VIM} = +/- (3\text{In} + 2\text{Ex} + \text{Ce} + \text{Mo} + \text{Pe} + \text{Pr} + \text{Rv} + \text{Rc})$$

$$\text{VIM} = - 3(1) + 2(3) + 1 + 2 + 2 + 1 + 2 + 0$$

$$\text{VIM} = - 17$$

5) Impacto identificado: MODIFICACIÓN DE LAS CONDICIONES DEL SUELO

Actividad que lo genera: Nivelación y excavaciones
Apartado que se verá influenciado: Abiótico
Factor y subfactor del medio que será impactado: Suelo (relieve).

Descripción del impacto: Éste impacto será producido durante los trabajos de preparación del sitio y construcción, cuando se realicen las actividades de nivelación y excavaciones que originarán la modificación del relieve natural del suelo.

Evaluación del impacto: Carácter (+/-) **negativo (-)**, el impacto ocasiona la pérdida del recurso y su modificación a un estado no natural. Intensidad **(In) baja (1)**, pues la pérdida y

modificación del suelo ocurrirá en un área de 273.69 metros cuadrados, que es una pequeña fracción del sistema ambiental delimitado (2,127.23 has). La extensión **(Ex) puntual (1)** dado que solamente se verá modificado el relieve en la superficie que ocupa el proyecto. Causa-efecto **(Ce) directo (2)**, ya que la modificación de las condiciones del suelo ocurrirá durante la nivelación, excavaciones y compactación, por lo que se relaciona en forma directa con esta etapa del proyecto. Momento **(Mo) corto plazo (1)**, considerando que estas acciones se realizan durante los primeros meses de duración que se proyectó para esta etapa.

Persistencia **(Pe) permanente (3)**, ya que la modificación de su relieve natural, permanecerá durante toda la vida útil del proyecto. Periodicidad **(Pr) continua (3)**, pues el impacto se manifestará en forma continua a lo largo de toda la vida útil del proyecto. Reversibilidad **(Rv) irreversible (2)**, el relieve no podrá restablecerse por medios naturales en caso de cesar la actividad, ya que para ello se requiere aplicar medidas de restauración. Recuperabilidad **(Rc) recuperable (1)**, pues la topografía irá recuperando su aspecto original al paso del tiempo y una vez que las actividades impactantes hayan cesado.

Valor de importancia del impacto:

$$\text{VIM} = +/- (3I_n + 2E_x + C_e + M_o + P_e + P_r + R_v + R_c)$$

$$\text{VIM} = - 3(1) + 2(1) + 2 + 1 + 3 + 3 + 2 + 1$$

$$\text{VIM} = - 17$$

6) Impacto identificado: PERTURBACIÓN DEL HÁBITAT

Actividad que lo genera: Procesos constructivos en general
Apartado que se verá influenciado: Biótico
Factor y subfactor del medio que será impactado: Flora (calidad del hábitat), fauna (calidad del hábitat y micropoblaciones)

Descripción del impacto: Se generará perturbación en el hábitat de la fauna silvestre que aun transita por el predio, principalmente por la presencia humana.

Evaluación del impacto: La limpieza del sitio al ser una actividad de tipo antrópica, producirá un elemento de alteración (perturbación) en el hábitat dentro de las áreas de trabajo en sentido **negativo (-)**. La modificación del hábitat ocurrirá en una superficie de 273.69 metros cuadrados, que es una pequeña fracción del sistema ambiental delimitado (2,127.23 has), por tanto, al ocasionar una pérdida menor al 50% se considera de **intensidad baja (In=1)**, pues no se extenderán a las etapas subsecuentes.

Las actividades referidas se llevarán a cabo sólo en la superficie de aprovechamiento proyectada, por lo que no se prevé que el efecto del impacto alcance una superficie mayor al área de desplante (**Ex: puntual=1**). Las actividades a realizar en las áreas de aprovechamiento causantes de perturbación, forman parte directa de la preparación del sitio donde se desarrollará del proyecto (**Ce: directo=2**).

La perturbación del hábitat ocurrirá en forma inmediata cuando se den inicio los trabajos de preparación del sitio, puesto que involucran la presencia humana y otros elementos de perturbación en el medio desde su comienzo (**Mo: corto plazo=1**). Las actividades referidas tendrán un tiempo de duración equivalente a 24 meses, sin embargo, sus efectos durarán durante toda la vida útil del proyecto (**Pe: permanente=3**). La perturbación del hábitat ocasionado por esta actividad, se mantendrá en las etapas subsecuentes (**Pr: continuo=3**). Al cesar la preparación del sitio en las áreas de aprovechamiento, las condiciones de estabilidad en el hábitat para la flora y la fauna no se podrán restablecer, por lo que en consecuencia, se seguirán generando elementos de perturbación en el hábitat y en el medio (**Rv: irreversible=2**), y en ese sentido no se recuperarán las condiciones del medio relacionadas con la estabilidad del hábitat; por lo que se tendrán que aplicar medidas para paliar el efecto del impacto (**Rc: mitigable=2**).

Valor de importancia del impacto:

$$\text{VIM} = +/- (3\text{In} + 2\text{Ex} + \text{Ce} + \text{Mo} + \text{Pe} + \text{Pr} + \text{Rv} + \text{Rc})$$

$$\text{VIM} = - 3(1) + 2(1) + 2 + 1 + 3 + 3 + 2 + 2$$

$$\text{VIM} = - 18$$

7) Impacto identificado: **REDUCCIÓN DE LA CALIDAD VISUAL DEL PAISAJE**

Actividad que lo genera: Nivelación y excavaciones, Cimentación, Construcciones e Instalaciones
Apartado que se verá influenciado: Perceptual
Factor y subfactor del medio que será impactado: Paisaje (calidad visual).

Descripción del impacto: Durante los distintos trabajos involucrados en la etapa de preparación del sitio y construcción, y principalmente durante la nivelación y excavación, así como por la generación de residuos, se agregarán elementos de perturbación en el paisaje, lo que reducirá su calidad visual.

Evaluación del impacto: Carácter (+/-) **negativo (-)**, pues se considera un impacto que produce una alteración del medio (perturbación), que reduce la calidad visual del paisaje. Intensidad **(In) baja (1)**, pues los trabajos se llevarán a cabo en una superficie de apenas 273.69 metros cuadrados, que es una pequeña fracción del sistema ambiental delimitado (2,127.23 has). Extensión **(Ex) puntual (1)**, ya que la alteración de la calidad visual del paisaje no se extenderá hasta los límites de la cuenca visual, en virtud de la superficie que ocupa el proyecto, dentro del sistema ambiental. Causa-efecto **(Ce) directo (2)**, el impacto está directamente relacionado con la percepción que tenga el observador en relación a las unidades que integran el paisaje, que en su caso, se podría ver afectada por la presencia de los trabajadores, maquinaria y residuos, por lo que se trata de un impacto ambiental que se generará por el proyecto mismo. Momento **(Mo) mediano plazo (2)**, pues la contaminación visual ocurrirá desde el inicio de los trabajos implicados en la preparación del sitio, pero alcanzará toda su magnitud hasta finalizada esta etapa del proyecto que se estima en 24 meses. Persistencia **(Pe) temporal (2)**, considerando que el término de la etapa de preparación del sitio, los efectos sobre el paisaje continuarán hasta la etapa de construcción, pero no durante toda la vida útil del proyecto. Periodicidad **(Pr) periódico (2)**, ya que el término de la etapa de preparación del sitio, los efectos sobre el paisaje derivados del proyecto, se presentarán de forma intermitente durante la etapa constructiva. Reversibilidad **(Rv) reversible (1)**; al cesar esta etapa del proyecto y la siguiente, el paisaje se integrará a las unidades de paisaje existentes, considerando que se trata de un área urbana, por lo que se concluye que el paisaje tiene una moderada capacidad para

absorber el proyecto considerando el entorno en el que se inserta. Recuperabilidad (**Rc**) **mitigable (2)**; se colocará un tapial alrededor de las áreas de trabajo que paliarán la perturbación en la percepción que tenga el observador sobre el paisaje.

Valor de importancia del impacto:

$$\text{VIM} = +/- (3\text{In} + 2\text{Ex} + \text{Ce} + \text{Mo} + \text{Pe} + \text{Pr} + \text{Rv} + \text{Rc})$$

$$\text{VIM} = - 3(1) + 2(1) + 2 + 2 + 2 + 2 + 1 + 2$$

$$\text{VIM} = - 16$$

8) Impacto identificado: **REDUCCIÓN DE LA CAPACIDAD DE INFILTRACIÓN**

Actividad que lo genera: Cimentación
Apartado que se verá influenciado: Abiótico
Factor y subfactor del medio que será impactado: Hidrología subterránea (superficie permeable)

Descripción del impacto: Derivado de la cimentación para las obras del proyecto, se tendrá una pérdida en la capacidad de infiltración del terreno y en consecuencia una disminución en la captación de agua, afectando la hidrología subterránea.

Evaluación del impacto: Carácter (+/-) **negativo (-)**, pues se considera que una disminución de la captación de agua puede alterar el balance hídrico en el sistema ambiental. Intensidad (**In**) **baja (1)** dado que la superficie del área a intervenir es de pequeñas dimensiones 273.69 metros cuadrados, que es una pequeña fracción del sistema ambiental delimitado (2,127.23 has). La extensión (**Ex**) **puntual (1)** dado que solamente se verá reducida la permeabilidad en la superficie que ocupen las obras; además que será de tipo **directo (Ce=2)** siendo que la pérdida de capacidad de infiltración ocurre inmediatamente que se ha construido en su superficie.

Es un impacto ambiental de **corto plazo (Mo=1)** ya que se genera de manera inmediata a que haya dado inicio la actividad impactante, en este caso, la cimentación y construcción de obras. Su persistencia y periodicidad en el ambiente será **permanente (Pe=3)** y **continua (Pr= 3)**, respectivamente, ya que la superficie que se ocupe por obras civiles se mantendrán a lo largo

de la vida útil del proyecto. Así mismo es un impacto **reversible** dado que de retirarse las obras se volvería en poco tiempo a las condiciones iniciales (**Rv=1**) y en consecuencia resulta también **recuperable (Rc=1)**.

Valor de importancia del impacto:

$$\text{VIM} = +/- (3\text{In} + 2\text{Ex} + \text{Ce} + \text{Mo} + \text{Pe} + \text{Pr} + \text{Rv} + \text{Rc})$$

$$\text{VIM} = - 3(1) + 2(1) + 2 + 1 + 3 + 3 + 1 + 1$$

$$\text{VIM} = - 16$$

V.3.3 ETAPA DE OPERACIÓN

9) Impacto identificado: **GENERACIÓN DE EMPLEOS**

Actividad que lo genera: Contratación de personal
Apartado que se verá influenciado: Socioeconómico
Factor y subfactor del medio que será impactado: Sociedad (Población)

Descripción del impacto: Derivado de la contratación del personal, indispensable para llevar a cabo el mantenimiento de instalaciones durante la operación del proyecto, se generarán fuentes de empleo temporales, que beneficiará a la población local, influenciando directamente al medio social.

Evaluación del impacto: El proyecto generará un beneficio para la sociedad, al constituirse como una fuente de empleos directos que favorecen a la población local (**positivo +**). La cantidad de personal requerido para el mantenimiento del proyecto en su etapa operativa, es del orden de 3 trabajadores; por lo tanto, se considera que el impacto tendrá una intensidad baja, ya que el número de empleos que se generan por otros desarrollos en la zona es mucho mayor (**In=1**).

El personal que será contratado, será aquel que radique en la localidad de Punta Sam de preferencia y en su caso de las localidades cercanas, por lo que se considera que el beneficio

por la generación de empleos no rebasará los límites del sistema ambiental, es decir, se trata de un impacto parcial (**Ex=2**).

Sin la contratación de personal, resulta imposible la ejecución del proyecto en sus distintas etapas, pues los trabajadores son indispensables para la ejecución de las obras y actividades proyectadas; entonces el impacto es generado directamente por el proyecto (**Ce=2**). La contratación del personal será inmediata, ya que sin ello no se podrá dar inicio con los trabajos de operación y mantenimiento proyectados en la etapa operativa; entonces se considera que el impacto ocurrirá en forma inmediata, incluso antes del inicio de obras y actividades, es decir, a corto plazo (**Mo=1**).

Las labores de operación y mantenimiento de las instalaciones del proyecto se llevarán a cabo durante toda la vida útil de proyecto, entonces el impacto tendrá una persistencia permanente (**Pe=3**). Los trabajadores se mantendrán empleados mientras tanto no finalice la vida útil del proyecto, por lo que su empleo será constante (**Pr: Continuo= 3**). Los criterios de reversibilidad y recuperabilidad no aplican para los impactos ambientales al medio socioeconómico (consultar apartado V.2.1).

Valor de importancia del impacto:

$$VIM = +/- (3In + 2Ex + Ce + Mo + Pe + Pr + Rv + Rc)$$

$$VIM = + 3(1) + 2(2) + 2 + 1 + 3 + 3 + 0 + 0$$

$$VIM = + 16$$

10) Impacto identificado: CONTAMINACIÓN AMBIENTAL

Actividad que lo genera: Operación del proyecto, Mantenimiento y retoque de pintura
Apartado que se verá influenciado: Abiótico
Factor y subfactor del medio que será impactado: Suelo (calidad).

Descripción del impacto: Durante las actividades mencionadas se generarán residuos sólidos urbanos, vegetales, producto del chapeo de la poca hierba que pueda haber crecido, así como

brochas o lijas producto de las actividades de pintura o algún otro residuo dependiendo del tipo de mantenimiento que se proporcione. Un manejo inadecuado de estos residuos que se generen durante esta etapa del proyecto, podría traducirse en la contaminación del suelo, principalmente por la generación de residuos sólidos urbanos, de manejo especial o peligrosos que pueden contaminar el medio.

Evaluación del impacto: Carácter (+/-) **negativo (-)**, pues ocasiona la contaminación de los recursos naturales no sujetos a su aprovechamiento. Intensidad (**In**) **baja (1)**, ya que la contaminación no ocasionará la destrucción total de los recursos impactados, ni mucho menos rebasará el 50 % de los mismos. Extensión (**Ex**) **puntual (1)**, considerando que el volumen de residuos generado será mínimo y que en su mayor parte se trata de residuos vegetales que son biodegradables, la contaminación de los recursos no rebasará los límites del sistema ambiental. Causa-efecto (**Ce**) **indirecto (1)**, ya que los trabajos de mantenimiento no serán los factores causantes de la contaminación del recurso, más bien se relaciona con un manejo inadecuado de los residuos que se generen. Momento (**Mo**) **mediano plazo (2)**, una posible contaminación de los recursos ocurrirá en un tiempo mayor a tres meses. De persistencia (**Pe**) **temporal (2)**, pues un foco de contaminación originado por un manejo inadecuado de residuos, podría permanecer en el medio por períodos prolongados de tiempo, pero al cesar la fuente contaminante, podrían ser suprimidos del medio por elementos biológicos como las bacterias, hongos y plantas (productores primarios), por las condiciones climáticas o mediante la aplicación de medidas de remediación. De periodicidad (**Pr**) **irregular (1)**, ya que la contaminación podría ocurrir en forma impredecible en el tiempo. Reversibilidad (**Rv**) **irreversible (2)**, considerando que los focos de contaminación originados por actividades antrópicas requieren de la aplicación de medidas de restauración. Recuperabilidad (**Rc**) **preventivo (0)**, pues se aplicarán medidas preventivas específicas para evitar que el impacto de manifieste.

Valor de importancia del impacto:

$$\text{VIM} = +/- (3\text{In} + 2\text{Ex} + \text{Ce} + \text{Mo} + \text{Pe} + \text{Pr} + \text{Rv} + \text{Rc})$$

$$\text{VIM} = - 3(1) + 2(3) + 1 + 1 + 2 + 1 + 2 + 0$$

VIM = - 16

V.4 Valoración de los impactos

Una vez hecha la identificación y descripción de los impactos ambientales por cada etapa del proyecto, así como la valoración tanto cualitativa como cuantitativa de los mismos, como paso final en la evaluación de los impactos ambientales, se procede a realizar la jerarquización de todos y cada uno de ellos para cada etapa del proyecto.

La jerarquización se realizará con base en los resultados obtenidos de la aplicación del algoritmo propuesto por Gómez Orea durante la valoración cuantitativa de cada impacto ambiental identificado. Con base en dichos resultados, cada impacto ambiental será jerarquizado o ponderado con base en tres categorías: 1) significativo o relevante, 2) moderado y 3) bajo o nulo.

Es importante precisar que el rango más alto en la jerarquización de los impactos, correspondiente a la categoría de impacto significativo o relevante, será para los impactos ambientales cuya intensidad se traduzca en una destrucción casi total del factor ambiental (intensidad alta) en el caso de aquellos negativos, o en un beneficio máximo cuando sean de carácter positivo; y que además tengan un efecto inmediato sobre el medio ambiente (directo); afectando un espacio muy amplio (extenso), mucho tiempo después de ocurrida la acción (largo plazo); provocando una alteración indefinida (permanente) y continua en el tiempo. Así mismo, al desaparecer la acción que provoca dicho impacto, no será posible el retorno del componente ambiental a su estado original de manera natural, ni por medios o acciones correctoras por parte del ser humano (irreversible e irrecuperable). De acuerdo con esta descripción y aplicando el algoritmo de Gómez Orea se obtiene lo siguiente:

Valor de importancia del impacto significativo o relevante

$$Vim = +/- (3I + 2E + C + M + P + Pr + R + Rc)$$

$$Vim = +/- (3 (3) + 2 (3) + 2 + 3 + 3 + 3 + 2 + 3)$$

$$V_{im} = +/- 31$$

Con base en lo anterior, se tiene que un impacto significativo o relevante será aquel que obtenga un valor de importancia igual a +/-31.

Como un rango intermedio entre el impacto significativo o relevante y el impacto bajo o nulo, se ubica la categoría de impacto moderado, es decir, aquellos impactos ambientales, cuya intensidad se traduce en una modificación media (intensidad media) del factor afectado, o en una cierta mejora cuando son de carácter positivo; con un efecto que tiene lugar a través de un sistema de relaciones más complejas y no por la relación directa acción-factor (indirecto), afectando un espacio intermedio (parcial), al ser comparado de manera relativa con los dos niveles anteriores (puntual y extenso); su efecto ocurrirá después de sucedida la acción en un nivel intermedio (mediano plazo) al ser comparado de manera relativa con los dos niveles anteriores (corto y largo plazo), con una duración transitoria (temporal) y en forma regular pero intermitente en el tiempo (periódico). Así mismo, cuando al desaparecer la acción que provoca el impacto, es posible el retorno del componente ambiental a su estado original, ya sea de manera natural o por medios o acciones ejecutadas por el ser humano (reversible y recuperable o mitigable). De acuerdo con esta descripción y aplicando el algoritmo de Gómez Orea se obtiene lo siguiente:

Valor de importancia del impacto moderado

$$V_{im} = +/- (3I + 2E + C + M + P + Pr + R + Rc)$$

$$V_{im} = +/- (3 (2) + 2 (2) + 1 + 2 + 2 + 2 + 1 + 2)$$

$$V_{im} = +/- 20$$

Con base en lo anterior, un impacto moderado será aquel que obtenga un valor de importancia igual o mayor a +/- 20, pero menor que +/- 31.

Por otra parte, el rango mínimo considerado en la jerarquización de los impactos, correspondiente a la categoría de impacto bajo o nulo, será para los impactos ambientales, cuya intensidad se traduce en una modificación mínima (intensidad baja) del factor afectado,

o en una cierta mejora cuando son de carácter positivo; con un efecto que tiene lugar a través de un sistema de relaciones más complejas y no por la relación directa acción- factor (indirecto); afectando un espacio muy localizado (puntual), inmediatamente o al poco tiempo de ocurrida la acción (corto plazo), cuya duración es muy breve (fugaz) y en forma discontinua e impredecible en el tiempo (irregular). Así mismo, al desaparecer la acción que provoca el impacto, es posible el retorno del componente ambiental a su estado original, ya sea de manera natural o por medios o acciones ejecutadas por el ser humano, que en todo caso impiden la manifestación del impacto (reversible y preventivo). De acuerdo con esta descripción y aplicando el algoritmo de Gómez Orea se obtiene lo siguiente:

Valor de importancia del impacto bajo o nulo

$$V_{im} = +/- (3I + 2E + C + M + P + Pr + R + Rc)$$

$$V_{im} = +/- (3 (1) + 2 (1) + 1 + 1 + 1 + 1 + 1 + 0)$$

$$V_{im} = +/- 10$$

Con base en lo anterior, un impacto bajo o nulo será aquel que obtenga un valor de importancia igual o mayor a +/- 10, pero menor que +/- 20.

Expuesto lo anterior y para fines del presente estudio, se consideró un valor de importancia igual a +/- 31 para los impactos significativos o relevantes; un valor de +/- 20 a +/- 30 para los impactos moderados; y un valor de +/- 10 a +/- 19 para los impactos bajos o nulos. En la siguiente tabla se presenta los valores asignados por cada categoría del impacto.

Tabla de jerarquización de los impactos Ambientales	
Categoría	Valor
SIGNIFICATIVO O RELEVANTE	= O > 31
MODERADO	DE 20 A 30
BAJO O NULO	DE 10 A 19

Cada categoría utilizada en la jerarquización de los impactos ambientales, se describe como sigue:

Significativo o relevante.

Aquel que resulta de la acción del hombre o de la naturaleza, que provoca alteraciones en los ecosistemas y sus recursos naturales o en la salud, obstaculizando la existencia y desarrollo del hombre y de los demás seres vivos, así como la continuidad de los procesos naturales.

Moderado.

Es aquel impacto negativo que ocasiona un daño sobre algún elemento del ambiente, pero sin producir un desequilibrio ecológico o un daño grave al ecosistema, o bien, aquel impacto de carácter positivo que tiende a mejorar la calidad de vida y la productividad de las personas, propiciando la preservación del equilibrio ecológico, la protección del ambiente y el aprovechamiento de los recursos naturales, de manera que no se comprometa la satisfacción de las necesidades de las generaciones futuras.

En ambos casos, los impactos modifican la condición original del componente ambiental de que se trate.

Bajo o nulo.

Es aquel impacto negativo que ocasiona una variación sobre algún elemento del ambiente; o bien, aquel impacto de carácter positivo apenas perceptible, que representa un beneficio para algún elemento del ambiente. En ambos casos, los impactos ocurren modificando la condición original del componente ambiental de que se trate en forma casi imperceptible.

Una vez definidas las categorías jerárquicas, en las siguientes tablas se presenta la clasificación de cada impacto ambiental identificado de acuerdo con dichas categorías, para las etapas del proyecto y por componente ambiental.

JERARQUIZACIÓN DE LOS IMPACTOS AMBIENTALES					
No	Etapa	Impacto Ambiental	Elemento del medio	Valor de importancia	Categoría
1	Preparación del sitio y Construcción	Generación de empleos	Sociedad	14	Bajo o nulo
2	Preparación del sitio y Construcción	Derrama económica	Economía	17	Bajo o nulo
3	Preparación del sitio y Construcción	Suspensión de partículas	Atmósfera	-17	Bajo o nulo
4	Preparación del sitio y Construcción	Contaminación ambiental	Hidrología subterránea, Suelo, paisaje	-17	Bajo o nulo
5	Preparación del sitio y Construcción	Modificación de las condiciones del suelo	Suelo	-17	Bajo o nulo
6	Preparación del sitio y Construcción	Perturbación del hábitat	Flora, Fauna	-18	Bajo o nulo
7	Preparación del sitio y Construcción	Reducción de la calidad visual del paisaje	Paisaje	-16	Bajo o nulo
8	Preparación del sitio y Construcción	Reducción de la capacidad de infiltración	Hidrología subterránea	-16	Bajo o nulo
9	Operación	Generación de empleos	Sociedad	16	Bajo o nulo
10	Operación	Contaminación ambiental	Suelo	-16	Bajo o nulo

V.5 Conclusiones

A partir de la evaluación de los impactos ambientales que generará el proyecto sobre los componentes del medio que integran el sistema ambiental, se concluye que en total se

generarán 10 impactos ambientales en las etapas de preparación del sitio y construcción, así como en la operación del proyecto, de los cuales 7 son negativos y 3 positivos.

Así mismo, se concluye que la mayoría de los impactos ambientales identificados son bajos o nulos, debido a que se estará afectando de manera puntual el sitio donde se desarrollará el proyecto, a que las acciones por realizar son de pequeña envergadura y a que no presenta las condiciones ambientales originales.

La mayoría de los impactos ambientales ocurrirán en la etapa de preparación del sitio y construcción, mientras que en la etapa operativa apenas y existirán modificaciones en el ambiente, sin embargo, se requiere de una estricta vigilancia del cumplimiento de acciones preventivas a fin de evitar que esos mínimos impactos puedan causar grandes deterioros.

VI. Estrategias para la prevención y mitigación de impactos ambientales, acumulativos y residuales del sistema ambiental regional

VI.1 Descripción de la medida o programa de medidas de la mitigación o correctivas por componente ambiental

En el presente capítulo sólo se proponen medidas de prevención o mitigación a los impactos ambientales adversos identificados en el capítulo 5 del presente manifiesto, con particular énfasis en aquellos considerados relevantes, residuales y acumulativos. Las medidas se proponen siempre con la premisa de evitar que los impactos se manifiesten; sin embargo, hay que aclarar que en algunos casos, las medidas que se tomarán solamente reducirán su efecto en el ambiente.

VI.1.1 Medidas para la etapa de preparación del sitio y construcción

1. Medida propuesta: INSTALACIÓN DE LETREROS

Naturaleza de la medida: medida preventiva que será aplicada para reducir el efecto del impacto identificado como contaminación ambiental, durante el desarrollo de esta etapa del proyecto.

Momento de aplicación de la medida: previo al inicio de los trabajos involucrados en la etapa de preparación del sitio y construcción.

Descripción de la medida: Consiste en la instalación de letreros alusivos al manejo y disposición adecuada de los residuos sólidos. Los letreros estarán dirigidos al personal de la obra responsable de ejecutar la etapa de preparación del sitio y la construcción.

Acción de la medida: Se rotularán diversas leyendas en los letreros, entre los que destacan los siguientes:

- Prohibido tirar basura.
- Depositar la basura en los contenedores.

Eficacia de la medida: El grado de eficacia de la medida depende del grado de supervisión que se tenga sobre las actividades de preparación del sitio, a fin de que se cumpla las restricciones establecidas en los letreros; por lo que esta medida requiere de otras adicionales para alcanzar el 100% de éxito en su aplicación.

2. Medida propuesta: INSTALACIÓN DE CONTENEDORES PARA RESIDUOS

Naturaleza de la medida: de carácter preventivo, estará enfocada a evitar que se manifieste el impacto ambiental identificado como contaminación ambiental, particularmente por la generación de residuos sólidos.

Momento de aplicación de la medida: previo al inicio de los trabajos involucrados en la etapa de preparación del sitio.

Descripción de la medida: Se instalarán contenedores de basura para cada tipo de residuos que se generen (lastas, papel, vidrio, residuos orgánicos, residuos de construcción, etc.), los cuales estarán ubicados estratégicamente con la finalidad de que los trabajadores de la obra puedan usarlos, promoviendo así la separación de la basura para un posible reciclaje de la misma.

Acción de la medida: Los contenedores servirán de reservorios temporales para los residuos sólidos que se generen durante esta etapa del proyecto, y dado el grado de hermeticidad que tendrán, impedirán que dichos residuos sean dispersados por el viento y otros factores del medio, evitando que se expandan hacia las áreas de conservación; favoreciendo la NO contaminación de tales recursos. En las siguientes imágenes se ejemplifican estos tipos de contenedores.



Eficacia de la medida: El grado de eficacia de la medida depende del grado de supervisión que se tenga sobre las actividades de preparación del sitio; ya que será necesario que los obreros hagan un uso adecuado de los contenedores, para que estos puedan cumplir su función como reservorios temporales de residuos; por lo que esta medida requiere de otras adicionales para alcanzar el 100% de éxito en su aplicación. En la ciudad de Playa del Carmen, existen comercios especializados en la venta de este tipo de contenedores, por lo que es factible de aplicarlos en el proyecto. Por otra parte, el hotel cuenta con un Plan de Manejo de residuos, al cual se adherirán los trabajadores de la obra.

3. Medida propuesta: INSTALACIÓN DE SANITARIOS MÓVILES

Naturaleza de la medida: De carácter preventivo, estará enfocada a evitar que se manifieste el impacto ambiental identificado como contaminación del medio, particularmente por la generación de aguas residuales.

Momento de aplicación de la medida: Previo al inicio de los trabajos involucrados en la etapa de preparación del sitio.

Descripción de la medida: Se instalará un sanitario por cada 20 trabajadores, por lo que se requerirá al menos de 2 sanitarios, considerando el máximo de 30 personas trabajando en obra.

Acción de la medida: El sanitario funcionará como reservorio temporal de las aguas residuales que se generen por la micción y defecación de los trabajadores; evitando que estos se produzcan al aire libre. Posteriormente, las aguas residuales serán retiradas por la empresa arrendadora de los sanitarios, quien será la responsable de su manejo y disposición final.

Eficacia de la medida: En la industria de la construcción, la instalación de sanitarios móviles resulta ser la medida más efectiva, para evitar la micción y defecación al aire libre, y por ende, la contaminación del medio en sitios donde no existen las instalaciones adecuadas para atender estas necesidades propias de la obra. Por otra parte, se verificará que estos sean limpiados constantemente, solicitando a las empresas arrendadoras la limpieza adecuada y diaria o semanal de los mismos, a fin de evitar el derrame de los líquidos y por otra parte enfermedades entre los trabajadores.

4. Medida propuesta: AHUYENTAMIENTO DE FAUNA SILVESTRE

Naturaleza de la medida: De carácter mitigante, está enfocada a reducir los impactos ambientales sobre la fauna silvestre dentro de la zona de aprovechamiento, particularmente de aquel identificado como perturbación del hábitat.

Momento de aplicación de la medida: Previo al inicio de los trabajos involucrados en la etapa de preparación del sitio y de manera recurrente durante el desarrollo del proyecto.

Descripción de la medida: Esta medida consiste en realizar actividades que permitan ahuyentar a la fauna silvestre, en caso de que exista en el predio.

Acción de la medida: Las acciones a realizar consisten en el uso de silbatos y otros instrumentos que generen ruidos, se hará un recorrido todos los días, antes del inicio de la jornada laboral, para ahuyentar a la fauna silvestre.

Eficacia de la medida: Con el ahuyentamiento de la fauna, se asegura su permanencia dentro del sistema ambiental, por lo que no se verán reducidas sus poblaciones, ni habrá pérdida de

especies, da tal manera que se espera alcanzar el 100% de efectividad en la aplicación de la medida.

5. Medida propuesta: INSTALACIÓN DE TAPIALES

Naturaleza de la medida: De carácter mitigante, está enfocada a evitar afectaciones al paisaje y de igual forma a la flora y la fauna fuera de la zona de aprovechamiento; esto permite reducir el efecto de los impactos por la reducción de la calidad del paisaje, perturbación del hábitat y la dispersión de partículas suspendidas.

Momento de aplicación de la medida: Una vez concluidos los trabajos de limpieza del sitio.

Descripción de la medida: Consiste en la instalación temporal de un conjunto de paneles de madera en forma perimetral a la zona de aprovechamiento, conocidos en la industria de la construcción como “tapiales de protección”.

Acción de la medida: Estos paneles funcionarán como una barrera perimetral que reducirá el impacto visual de la obra. De igual forma contendrá los residuos sólidos que se generen durante la preparación del sitio, así como las partículas en suspensión; evitando que se dispersen fuera de la zona donde se realizarán los trabajos, lo cual facilitará su manejo y posterior retiro. También impedirá que los trabajadores pasen de las áreas de trabajo, evitando que se afecten los recursos naturales presentes en los predios colindantes.

Eficacia de la medida: La colocación de tapiales de protección, se ha destacado como una de las medidas más efectivas para reducir el impacto visual de las obras, así como contener y evitar la dispersión de residuos durante los trabajos involucrados en una obra; por lo tanto, se espera alcanzar el 100% de éxito en la aplicación de esta medida preventiva

6. Medida propuesta: PLATICAS AMBIENTALES

Naturaleza de la medida: de carácter preventivo, estará enfocada reducir los efectos de los impactos ambientales identificado como contaminación ambiental y perturbación del hábitat (en algunos casos al grado de evitar que se manifiesten), particularmente por la generación de residuos sólidos y aguas residuales; así como afectaciones al hábitat de la fauna.

Momento de aplicación de la medida: previo al inicio de los trabajos involucrados en la etapa de preparación del sitio y construcción.

Descripción de la medida: Esta medida consiste en la impartición de pláticas ambientales dirigidas al personal responsable de ejecutar la etapa de preparación del sitio. Serán impartidas por un especialista en la materia; y tendrán como objetivo principal: hacer del conocimiento al personal, los términos y condicionantes bajo los cuales se autorice el proyecto, así como el grado de responsabilidad que compete a cada sector para su debido cumplimiento.

Acción de la medida: La plática ambiental se llevará a cabo de manera previa a la etapa de preparación del sitio; cuya finalidad será promover el desarrollo del proyecto en apego a las medidas preventivas y de mitigación que se proponen en el presente capítulo, así como de los términos y condicionantes que se establezcan en la autorización del proyecto.

Eficacia de la medida: El grado de eficacia de la medida depende del nivel de participación e iniciativa de los trabajadores para su aplicación; así como el nivel de supervisión que se pretenda aplicar para verificar su cumplimiento; por lo que requiere de medidas adicionales para alcanzar el 100% del éxito esperado. Esta medida refuerza la colocación y uso de los letreros, así como la instalación de los contenedores de residuos y los sanitarios móviles.

7. Medida propuesta: PLAN DE MANEJO DE RESIDUOS

Naturaleza de la medida: de carácter preventivo, está enfocada a evitar que se manifieste el impacto ambiental identificado como contaminación ambiental, particularmente por la generación de residuos sólidos y aguas residuales; así como residuos peligrosos.

Momento de aplicación de la medida: Durante los trabajos involucrados en la preparación del sitio.

Descripción de la medida: Consiste en la ejecución de un plan de manejo de residuos, al cual se adherirá el presente proyecto, mismo que contempla el manejo, almacenamiento temporal y disposición final de los residuos que pudieran llegar a generarse durante la ejecución de esta etapa del proyecto.

Acción de la medida: Las acciones a realizar se encuentran descritas en el Plan de manejo de residuos, que se anexa al presente.

Eficacia de la medida: La correcta aplicación de las medidas descritas en el plan de manejo de residuos del proyecto, así como la supervisión adecuada de su cumplimiento, permitirán asegurar el 100% de éxito en la aplicación de esta medida preventiva.

8. Medida propuesta: EQUIPO DE ATENCIÓN A DERRAMES

Naturaleza de la medida: de carácter preventivo, estará enfocada a la remediación por derrames accidentales de sustancias potencialmente contaminantes del medio, que pudieran ocurrir durante el desarrollo de esta etapa del proyecto. Está enfocada a evitar que los impactos ambientales identificados como contaminación del medio, de la calidad del agua y el suelo, se manifieste.

Momento de aplicación de la medida: en caso de que ocurra algún derrame accidental de sustancias potencialmente peligrosas o contaminantes durante los trabajos proyectados.

Descripción de la medida: Para atender la necesidad de controlar algún derrame accidental que pudiera ocasionar la contaminación del medio, se contará con material y equipo especializado tipo barrera absorbente, para retirar las sustancias vertidas. Dada la particular característica de estos productos, que absorben líquidos no polares, están especialmente diseñados para el control de derrames. El equipo estará disponible en la obra durante todo momento.

Acción de la medida: En caso de que ocurra algún derrame accidental durante la construcción, se seguirá un plan de acción (descrito en el plan de manejo de residuos) utilizando productos de la marca Crunch Oil® o similar, específicamente el Loose Fiber® o similar, o en su caso, polvo de piedra.

El Loose Fiber está confeccionado con fibras orgánicas naturales Biodegradables que actúan sobre cualquier tipo de Hidrocarburo o aceite vegetal. Es una nueva forma de contener los hidrocarburos, 100% natural y orgánico. Producto biodegradable no tóxico e inerte que tiene la capacidad de absorber y encapsular todo tipo de hidrocarburos y aceites derramados (cualquiera sea su volumen) mucho más rápido que la mayoría de los productos que existen hoy en el mercado, tanto sea sobre superficies de tierra o agua. Después de absorber y de encapsular, tiene la capacidad de biodegradar los hidrocarburos mediante un proceso con bacterias, luego de un período de tiempo que dependerá del hidrocarburo absorbido.

Eficacia de la medida: Siguiendo el plan de acción ante la ocurrencia de un derrame de sustancias líquidas, descrito en el plan de manejo de residuos, se espera alcanzar el 100% de éxito en la aplicación de esta medida.

1.1.3 Medidas para la etapa operativa

1. Medida propuesta: PLAN DE MANEJO DE RESIDUOS

Descripción de la medida: Durante toda la vida útil del proyecto, se continuará ejecutando el plan de manejo de residuos, el cual contempla el manejo, almacenamiento temporal y disposición final de los residuos que pudieran llegar a generarse durante la ejecución de esta etapa del proyecto. Está enfocada a evitar que el impacto ambiental identificado como contaminación del agua o el suelo se manifieste, particularmente por la generación de residuos sólidos y residuos peligrosos, se manifieste.

2. Medida propuesta: MANTENIMIENTO DE LAS INSTALACIONES Y EDIFICIO

Naturaleza de la medida: de carácter preventivo, está enfocada a reducir los impactos ambientales sobre la calidad del agua, suelo y el impacto visual, que por las aportaciones de agua residuales y sólidos, se puedan generar.

Momento de aplicación de la medida: durante la etapa de operación del proyecto, cada seis meses o un año, dependiendo de las condiciones de las instalaciones y durante todo el tiempo de vida útil del proyecto.

Descripción de la medida: Esta medida consiste en el mantenimiento preventivo de las instalaciones hidráulicas y eléctricas, así como el edificio.

Acción de la medida: consistirá en el retiro y sustitución de piezas, así como en la aplicación de sustancias limpiadoras y pintura.

Eficacia de la medida: Con el mantenimiento preventivo de las instalaciones hidráulicas, aplicándolo de manera periódica, se espera que se aumente la vida útil del proyecto.

VI.2 Programas ambientales

PROGRAMA DE VIGILANCIA AMBIENTAL

I. INTRODUCCIÓN

El presente programa incluye información suficiente, así como la forma de obtenerla, interpretarla y almacenarla, para la realización del conjunto de análisis, toma de datos y comprobaciones, que permitan revisar la evolución de los valores que toman los parámetros ambientales y de los que se admitieron para la implementación del proyecto.

Este programa va dirigido a todas las instancias que participan en las distintas etapas de ejecución del proyecto: contratista, director de obras, organismo medioambiental competente y otros organismos encargados de la gestión ambiental del proyecto.

La vigilancia ambiental tendrá dos ámbitos de aplicación:

- a) El control de la calidad de la obra, es decir, la supervisión de que se ejecute según lo proyectado en lo relativo a la superficie de aprovechamiento programada; y
- b) El control de la calidad de los componentes del entorno, a través de la medición o del cálculo de sus parámetros partiendo del estado cero, para poder corroborar o predecir su evolución de acuerdo con lo previsto.

Durante el plazo de garantía de la obra, hasta su recepción definitiva, la redacción de los informes y el control de la calidad ambiental correrá a cargo del Supervisor Ambiental que será contratado, quien determinará el alcance y la metodología de los estudios y controles.

II. OBJETIVO

El PVSA (Programa de Vigilancia y Seguimiento Ambiental) tiene como finalidad principal llevar a buen término las medidas preventivas y de mitigación propuestas, destinadas a la minimización o desaparición de las afecciones ambientales. Además que permitirá el seguimiento de la cuantía de ciertos impactos de difícil predicción, así como la posible articulación de medidas correctoras *in situ*, en caso de que las planificadas se demuestren insuficientes; o en su caso, la detección de posibles impactos no previstos, y la estimación de la incidencia real de aquellas afecciones que se valoraron potencialmente en su momento.

Para la obtención de los objetivos antes señalados la empresa promotora del proyecto, contratará para la obra los servicios de un Supervisor Ambiental (SA) que posea los conocimientos adecuados para llevar a buen término el presente programa.

Las tareas fundamentales del SA consistirán en:

- Conocer el Manifiesto de Impacto Ambiental y el resto de las condiciones ambientales señaladas en la autorización.
- Asistencia a la reunión de replanteo y realización de una visita semanal a las obras.

- Identificar e informar sobre las posibles variaciones ambientales relacionadas con el proyecto, por impactos no contemplados o que no hayan sido lo suficientemente estudiados.
- Supervisar, controlar los materiales, condiciones de ejecución, almacenamiento y unidades de obra relacionadas con el acabado formal de las superficies de aprovechamiento.
- Coordinar la aplicación de medidas correctoras.
- Vigilar que el proyecto se acote correctamente al desplante propuesto, fuera del cual no deberán ejecutarse actuaciones de ningún tipo.
- Evaluar y aprobar la referida acotación, así como la sistemática y el plan de obra o construcción.
- Al final de la vigilancia se realizará un Informe Técnico que recogerá los sucesos acaecidos durante el desarrollo de las obras, los problemas planteados y las correspondientes soluciones aplicadas, así como el control de la aplicación de las medidas correctoras.

III. COMPONENTE: VIGILANCIA AMBIENTAL

Éste componente del PVSA resulta ser el más importante, ya que en él se establecen los procedimientos que se seguirán para garantizar el cumplimiento de las medidas de prevención, mitigación y compensación propuestas, señalando de forma clara y precisa los procedimientos de supervisión para verificar el cumplimiento de cada una de ellas; además que se establecen los procedimientos para hacer las correcciones y ajustes necesarios.

III.1. Subcomponente: protección de los elementos abióticos

Tras una reunión de replanteo, y en un plazo de un mes, se emitirá un informe sobre las condiciones generales de la obra, dirigido a la Dirección de Obra. Este informe incluirá un Manual de Buenas Prácticas Ambientales en obra definido por el supervisor ambiental, así

como el plan de rutas y accesos sobre los cuales se verificará el cumplimiento del criterio de “afectar el área más reducida posible”.

El Manual de Buenas Prácticas Ambientales será aprobado por el Director de Obra y puesto en conocimiento de todo el personal, e incluirá:

- Movimientos de tierras.
- Control de residuos y basura: aceites usados, envases, envoltura de materiales, plásticos, cartón, madera, metales, etc.
- Actuaciones prohibidas: vertidos de aceites usados, micción y defecación al aire libre, escombros, basuras, etc.
- Prácticas para reducir impactos a la fauna no sujeta a su aprovechamiento.
- Establecimiento de un régimen sancionador.
- Otros diversos.

Por otra parte, tomando como principio la prevención de la contaminación, la actividad se desarrollará, en la medida de lo posible, mediante el empleo de las mejores técnicas disponibles, como las que se describen a continuación.

III.1.1. Delimitación de la zona de actuación

Como primera actividad a realizar para garantizar que no se afecten superficies adicionales a las que en su momento sean autorizadas por la SEMARNAT, se llevará a cabo la delimitación de la zona de actuación, acatando las siguientes medidas de control.

Las actuaciones relacionadas con la superficie de aprovechamiento, así como las zonas destinadas al acopio de materiales, almacenamiento temporal de residuos procedentes de la obra y movimiento de tierras, se ubicarán en el interior de la superficie de aprovechamiento, sin afectar otras áreas ajenas a los usos previstos, para lo cual se colocarán elementos indicativos

como letreros y cinta precautoria para establecer mayor precisión en la ubicación de dichas zonas.

En caso de generarse alguna afección medioambiental de carácter accidental fuera del ámbito señalado, se aplicará medidas correctoras y de restitución adecuadas. Se redactará un informe por parte del Supervisor ambiental contratado por la Dirección de Obra, en el cual se reflejarán dichas actuaciones.

III.1.2. Protección de la calidad atmosférica

Durante el tiempo que dure la obra se llevará a cabo un control estricto de las labores de limpieza en las zonas de paso de vehículos, tanto en el entorno afectado por las obras, como en las áreas de acceso a éstas.

El aumento de los sonidos puede crear malestar e incluso alterar el bienestar fisiológico o psicológico de los seres vivos. Es necesario eliminar o mitigar las fuentes de ruido siempre que sea posible y medir el ruido global de la obra a través de sonómetros para establecer acciones correctoras cuando se sobrepasen los valores admisibles; sin embargo, no se espera generar ruido que afecte a los seres vivos pues el proyecto consiste en una casa habitación, misma que se construirá con equipo menor y mano de obra calificada. Así mismo, se contemplarán una serie de pautas, de obligado cumplimiento para mitigar y/o reducir el nivel de ruido, tales como:

- Mantener el equipo en perfecto estado.
- Utilizar el equipo en horario diurno.
- No acelerar el equipo injustificadamente.
- Realizar las descargas especialmente ruidosas en horario diurno.

III.1.3. Protección y conservación de los suelos y generación de residuos

Se prohibirán las labores de mantenimiento y reparación de la maquinaria en el entorno de la obra. Las reparaciones deberán hacerse preferentemente en talleres o lugares acondicionados

al efecto, incluyendo aquellas habituales e imprescindibles para el buen funcionamiento de la maquinaria.

Se tendrá especial atención en evitar verter aceites y otros contaminantes en los sistemas de alcantarillado o evacuación de las aguas residuales y/o pluviales.

Los diferentes residuos generados durante el desarrollo del proyecto, incluidos los resultantes de las operaciones de limpieza y construcción, se gestionarán de acuerdo con lo previsto por la Autoridad Municipal competente y el plan de manejo de residuos anexo.

Todos los residuos generados cuya valorización resulte técnica y económicamente viable serán remitidos a un valorizador de residuos debidamente autorizado. Los residuos únicamente se destinarán a eliminación (Relleno sanitario) si previamente queda justificado que su valorización no resulta técnica, económica o ambientalmente viable.

Los materiales no reutilizados o valorizados con destino a Relleno sanitario, serán gestionados ante la autoridad Municipal competente.

La gestión de los aceites usados u otras sustancias potencialmente contaminantes, se realizará de acuerdo con los instrumentos normativos aplicables, y en su caso, se contratará a una empresa privada para su manejo, retiro y disposición final (prestador de servicios autorizado por la Autoridad Estatal o Federal en materia de manejo de residuos). El almacenamiento temporal de los aceites usados y resto de residuos peligrosos hasta el momento de su recogida por el gestor autorizado, se realizará en depósitos contenidos en cubeta o sistema de seguridad, con objeto de evitar la posible dispersión de aceites por rotura o pérdida de estanqueidad del depósito principal.

III.2 Subcomponente: control ambiental en fase de ejecución del proyecto

Una vez que al proyecto se le haya otorgado la autorización por parte de la autoridad competente, en este caso la SEMARNAT, el promovente estará obligado a realizar la vigilancia ambiental del proyecto, para lo cual se realizarán las siguientes acciones preliminares:

III.2.1 Coordinación del control

Verificación del inicio del proyecto, obra o actividad. Se puede llevar un control del inicio del proyecto o actividad de que se trate, de dos maneras:

- Mediante oficio en donde el promovente del proyecto informa a la autoridad ambiental competente sobre el inicio del proyecto o actividad que se haya autorizado; y
- Existencia de informes de cumplimiento y/o actos administrativos referentes al seguimiento ambiental del proyecto.

III.2.2 Revisión de antecedentes técnicos y jurídicos del proyecto

La intención de éste paso es considerar y estudiar todas las referencias técnicas y jurídicas del proyecto, obra o actividad de que se trate, y de su área de influencia.

Algunos antecedentes como el estudio ambiental y los Informes de Cumplimiento Ambiental, herramientas esenciales para realizar el proceso de seguimiento, a menudo suministran y utilizan enormes cantidades de información que a veces divergen y pueden desviar los resultados del seguimiento.

III.3 Subcomponente: vigilancia ambiental en fase de ejecución del proyecto

La vigilancia ambiental proporciona elementos de juicio que permiten verificar el cumplimiento de las tareas ambientales y la veracidad de la información consignada en los Informes de Cumplimiento Ambiental; por lo que este subcomponente consta de visitas rutinarias que se llevarán a cabo para vigilar el cumplimiento de todas las medidas propuestas, y el análisis de los estudios de calidad del agua desalada; las cuales se describen a continuación:

III.3.1 Visita ordinaria total

El objetivo de esta visita es que el supervisor ambiental o asesor técnico ambiental, verifique en el sitio el cumplimiento de todas las tareas ambientales que debe ejecutar el promovente, en todos los componentes y actividades que forman parte del proyecto, y corroborar la

información reportada en los Informes de Cumplimiento Ambiental. Las tareas que verificará el supervisor son las que se muestran a continuación:

- Ejecución de los programas propuestos en la MIA-P (plan de manejo de residuos, etc.), en relación con la desalación del agua y la disposición de la salmuera
- Cumplimiento de los permisos, concesiones o autorizaciones ambientales para el uso y/o aprovechamiento de los recursos naturales.
- Cumplimiento de los requerimientos establecidos en los actos administrativos.
- Análisis de las tendencias de calidad del medio en que se desarrolla el proyecto.
- Análisis de la efectividad de los programas propuestos, de los requeridos en los actos administrativos, y de las propuestas de actualización.

III.3.2 Visita ordinaria parcial

La visita ordinaria parcial se efectuará cuando el área de supervisión ambiental tenga un interés especial en alguna de las actividades del proyecto y/o en alguna área geográfica que se encuentre en la zona de influencia. Este interés está dado por la importancia de los impactos de ciertas actividades y/o por el grado de sensibilidad ambiental de una o varias áreas o ecosistemas que puedan ser afectados por la ejecución del proyecto.

En una visita ordinaria parcial, el supervisor ambiental verificará el cumplimiento de las mismas tareas ambientales de una visita ordinaria total, pero sólo de aquellas relacionadas con las actividades del proyecto o con las áreas en las que se tenga interés. Por ejemplo, verificar que se haya realizado la cimentación de manera adecuada y a la profundidad propuesta, en donde el supervisor puede decidir si realiza una visita ordinaria parcial cada cierto tiempo para inspeccionar la calidad del medio ambiente en cuanto a los recursos agua y suelo solamente, sin tener en cuenta la generación de residuos o de empleos locales, ya que conoce que la afectación a estos otros recursos no es significativa en comparación con el que se evalúa. Es por ello que una visita parcial sólo se puede llevar a cabo cuando el supervisor ambiental tiene

plena certeza de un buen manejo ambiental en el resto de las actividades del proyecto, o que los impactos al medio ambiente o a los recursos naturales asociados a éstos son bajos.

III.3.3 Visitas extraordinarias

Se realizarán cuando ocurra o puedan ocurrir eventos que generen impactos ambientales relevantes. Esta visita es definida por el área de gestión ambiental, en caso de existir quejas de la comunidad o de entidades públicas o privadas, o cuando han ocurrido o pueden presentarse impactos ambientales significativos por el incumplimiento de las actividades que estén a cargo del promovente, o cuando se presenten impactos no previstos en el estudio ambiental (esto último se determina a través de los informes periódicos de cumplimiento ambiental). Si las condiciones están dadas, se puede extender esta visita extraordinaria hasta lograr una ordinaria.

Mediante la visita extraordinaria, el supervisor ambiental verificará el cumplimiento de las tareas ambientales relacionadas con los impactos ambientales que ocurrieron o que van a ocurrir; verificará también la veracidad de la información incluida en el Informe de Cumplimiento Ambiental, y evaluará el impacto ambiental. Lo anterior, mediante la ejecución de las mismas actividades generales explicadas para las visitas ordinarias (revisión de documentos, inspección visual, entrevistas y mediciones, entre otras).

Todos los resultados obtenidos de las distintas visitas realizadas, quedarán debidamente asentadas en la bitácora ambiental del proyecto, la cual se describe en el siguiente apartado.

IV. COMPONENTE: SEGUIMIENTO AMBIENTAL

Para llevar a cabo el seguimiento ambiental del proyecto, será necesaria la implementación de una **bitácora ambiental** o libro de registro de eventualidades de la obra. En este documento se describirá el procedimiento a seguir para registrar todas aquellas eventualidades que se produzcan durante el desarrollo del proyecto dentro de la superficie de aprovechamiento.

El citado documento es de aplicación para todas las eventualidades con afección medioambiental que se produzcan con el desarrollo del proyecto. En el documento se recogerán todos aquellos eventos no previstos en el desarrollo normal de las obras y que

puedan tener de una forma directa o indirecta, inmediata o futura, reversible o irreversible, permanente o temporal, una afección en el entorno.

El formato del citado libro de registro o bitácora ambiental será el siguiente:

- **Objeto:** Describir el procedimiento a seguir para registrar todas aquellas eventualidades que se produzcan durante las actividades implicadas en el cambio de uso del suelo, que puedan tener una afección directa o indirecta sobre la calidad ambiental.
Alcance: Este procedimiento será de aplicación para todas las eventualidades con afección medioambiental que se produzcan en el desarrollo del multicitado proyecto.
- **Ejecución:** Se recogerán todos aquellos eventos no previstos en el desarrollo normal del proyecto, que puedan tener lugar de una forma directa o indirecta, inmediata o futura, reversible o irreversible, permanente o temporal, originando una afección sobre el ambiente biótico, abiótico o perceptual.

Las personas responsables de llevar los registros en la bitácora ambiental, serán el jefe de obra y encargados diversos y el supervisor ambiental o Asistente Técnico Medioambiental. Estas personas deberán conocer el mecanismo para el llenado de este libro y serán las encargadas de notificar a los responsables de las empresas subcontratadas la existencia del mismo y de la necesidad de su colaboración, de cara a cumplir con los objetivos planteados en este PVSA.

Se deberá redactar un modelo circular, que se remitirá a cada subcontratado con carácter previo al comienzo de sus actividades en la obra, ya que es indispensable establecer un control de las empresas subcontratadas.

A continuación se describen algunos de los acontecimientos que, en principio, serán motivo de inscripción en la bitácora ambiental:

- **Vertidos o derrames:** Se hace referencia con esto a aquellos vertidos o derrames líquidos o sólidos, que se produzcan intencionada o accidentalmente en la obra y que no se encontraban planteados en un principio.
- **Funcionamiento defectuoso:** Se hace referencia con esto a funcionamientos defectuosos de maquinaria de obra que puedan originar una posible afección al medio.
- **Accidentes:** Se refiere a aquellos episodios que puedan motivar vertidos, derrames o funcionamientos defectuosos, ya sea de forma inmediata o futura.
- **Intrusión de maquinaria:** Se refiere con esto a episodios accidentales o no, en virtud de los cuales la maquinaria pesada invada o atraviese zonas que no se encontraban previstas inicialmente.
- **Externalidades a la obra:** Se hace referencia a episodios que no sean producidos por el desarrollo de la obra, sino que provengan de elementos externos, que entrando en el recinto de la obra, afecten algún elemento que pueda resultar perjudicial para el medio ambiente.
- **Otros:** En este apartado se incluirán cualesquiera otros aspectos que no se encuentren englobados en los apartados anteriores.

IV.1 Subcomponente: seguimiento de las emisiones de polvo

Para el seguimiento de las emisiones de polvo, producidas por la construcción, se realizarán visitas periódicas a la zona del proyecto. En esas visitas se observará si se cumplen las medidas adoptadas como son:

- Regar las superficies donde potencialmente puede haber una cantidad superior de polvo.
- Velocidad reducida de los camiones sobre el acceso central.
- Vigilancia de las operaciones de carga y descarga y transporte de material pétreo.

La toma de datos se realizará mediante inspecciones visuales periódicas en las que se estimará el nivel de polvo existente en la atmósfera y la dirección predominante del viento estableciendo los lugares afectados.

Las inspecciones se realizarán diariamente o una vez por semana, dependiendo del tiempo que se estime dure la barrenación, en las horas del día donde las emisiones de polvo se consideran altas. Como norma general, la primera inspección se realizará antes del comienzo de las actividades para tener un conocimiento de la situación previa o estado cero y poder realizar comparaciones posteriores.

IV.2 Subcomponente: seguimiento de manejo y disposición de residuos

Este subcomponente resulta importante puesto que de él depende que no se contamine el medio por un manejo inadecuado de residuos sólidos o líquidos que se generen durante el desarrollo del proyecto; y se basa fundamentalmente en el Plan de manejo de residuos anexo. En forma general implica las siguientes actividades, mismas que serán ejecutadas por el supervisor ambiental:

- Verificar la instalación de los letreros y los contenedores temporales para residuos, así como su debida rotulación (orgánica, inorgánica, etc.).
- Realizar recorridos periódicos en las inmediaciones del sitio del proyecto con el fin de detectar un posible manejo o disposición inadecuada de residuos sólidos o líquidos.
- Informar al Director de obra cuando se detecte algún manejo o disposición inadecuada de residuos sólidos o líquidos; y en su caso, promover una campaña de limpieza y separación de residuos para su correcto almacenamiento o posible reciclaje.
- Realizar recorridos de vigilancia dentro de las áreas que no estarán sujetas a su aprovechamiento, a fin de corroborar que no se esté realizando la micción o defecación al aire libre; y en caso contrario, reportárselo al Director de obra y promover una campaña de limpieza a fin de eliminar los elementos contaminantes del medio.

- Verificar que los sanitarios funcionen correctamente y que las aguas residuales se estén enviando a la red de drenaje municipal.

V. COMPONENTE: INFORMES TÉCNICOS

Para cada tipo de informe, se realizará una ficha que identificará, para cada fase del proyecto o actividad, las obras o acciones que se contemplan ejecutar; la forma, lugar y oportunidad de su ejecución; y la referencia de la página del Estudio donde se describe detalladamente dicha obra o acción. También se elaborará otra ficha en la que se identificará, para cada fase del proyecto o actividad, la normativa de carácter ambiental aplicable, incluidos los permisos ambientales sectoriales; el componente ambiental involucrado; la forma en la que se dio cumplimiento a las obligaciones contenidas en dichas normas, y el organismo de la administración del gobierno competente en su verificación, si éste estuviere establecido.

Una ficha más identificará para cada fase del proyecto o actividad, las obras o acciones que se ejecutaron; el componente ambiental involucrado; el impacto ambiental asociado; la descripción de la medida correspondiente, ya sea de mitigación, reparación, compensación, o de prevención; la forma de implementación; el indicador que permitió cuantificar, si corresponde, el cumplimiento de la medida; la oportunidad y lugar de su implementación; y la referencia de la página del Estudio donde se describe detalladamente la medida.

V.1. Subcomponente: informe de cumplimiento de medidas

Tras la especificación de las medidas para todas las variables, se propone, en cuanto a la dimensión temporal durante el desarrollo del proyecto, un seguimiento que deberá comprender una visita semanal de media jornada al proyecto, y la elaboración de un informe periódico mensual en el que se señalen todas las incidencias observadas, se recojan todos los controles periódicos enumerados anteriormente con la periodicidad señalada, se indique el grado de eficacia de las medidas correctoras planteadas, el grado de acierto del Estudio y los resultados obtenidos con este PVSA. Estos informes serán acompañados de un reportaje fotográfico y se enviarán al promovente a fin de que éste último realice las gestiones ambientales correspondientes.

V.2. Subcomponente: informe de cumplimiento de términos y condicionantes

Se dará un seguimiento a los términos y condicionantes que se establezcan en la Resolución del proyecto, que deberá comprender una visita semanal de media jornada al proyecto, y la elaboración de un informe periódico mensual en el que se señalen todas las incidencias observadas, se recojan todos los controles periódicos enumerados anteriormente con la periodicidad señalada, y se indique el grado de eficacia en el cumplimiento de los términos y condicionantes establecidos por la SEMARNAT en la autorización del proyecto. Estos informes serán acompañados de un reportaje fotográfico y se enviarán al promovente a fin de que éste último realice las gestiones ambientales correspondientes.

V.3. Subcomponente: Informes especiales

Se presentarán informes especiales ante cualquier situación especial que pueda suponer riesgo de deterioro de cualquier factor ambiental. En concreto, se prestará especial atención en las siguientes situaciones:

- Alerta por tormenta o huracán que ponga en riesgo el desarrollo de la obra.
- Accidentes producidos en las distintas etapas del proyecto, con consecuencias ambientales negativas.

Estos informes serán notificados al Director de obra, con la finalidad de que realice los trámites y gestiones correspondientes, y en su caso, tome las medidas necesarias para reducir o eliminar el riesgo originado por los factores citados en los puntos anteriores, u otros de naturaleza similar.

VI. COMPONENTE: ANÁLISIS DE RESULTADOS

El análisis de los resultados del seguimiento ambiental permite establecer el avance, cumplimiento y efectividad de los programas, con base en los resultados de la revisión del Informe de Cumplimiento Ambiental y/o en las apreciaciones obtenidas durante la visita de seguimiento ambiental.

El análisis de resultados del seguimiento ambiental se realiza a partir de:

- El Informe de Cumplimiento Ambiental más la visita de seguimiento:
- Solamente el Informe de Cumplimiento Ambiental, o
- Solamente la visita de seguimiento ambiental.

El análisis se centrará en los siguientes puntos:

VI.1 Cumplimiento de los objetivos del seguimiento ambiental

A cada una de las tareas ambientales a cargo del promovente, se le efectuará un análisis para establecer el cumplimiento específico de cada uno de los compromisos adquiridos en el otorgamiento de la autorización ambiental o en el establecimiento del plan de manejo ambiental.

Este análisis se realiza con la ayuda de la lista de chequeo y formatos específicos descritos en el Componente V. En esas herramientas, el supervisor ambiental encuentra todos los requerimientos normativos, los establecidos en actos administrativos y además indicadores que le proporcionan criterios y conducen su análisis.

Con respecto al cumplimiento de los objetivos del seguimiento, se establecerá:

- **Suficiencia de la información:** Establecer si la información suministrada está completa. Para esto, se cuenta con la ayuda de los formatos y de la bitácora ambiental, ya descritos anteriormente.
- **Cumplimiento de las tareas ambientales:** Se determina si el promovente ha cumplido total o parcialmente con sus obligaciones ambientales y si las razones indicadas en el informe de cumplimiento ambiental, para el caso de incumplimiento, son pertinentes.

VI.2 Análisis de la efectividad de los programas que conforman el PSVA

La efectividad de los programas que conforman el PSVA se realiza con la ayuda de los reportes técnicos (ver apartado correspondiente en donde se explica la manera de utilizar estos formatos).

La bitácora integra el resultado del análisis de cumplimiento del promovente, y el análisis de las tendencias de la calidad del medio en el que se desarrolla el proyecto, con el fin de facilitar al supervisor ambiental su concepto sobre la efectividad de las medidas de manejo ambiental. Esto determina la necesidad o no de actualizar algunos programas calificados como “no efectivos”. En caso de que el informe de cumplimiento ambiental incluya ofertas de nuevas versiones de programas de manejo ambiental, éstas deben ser evaluadas por el área de gestión ambiental, apoyándose en la autorización ambiental del proyecto, con el fin de determinar si la nueva versión propuesta por el promovente solucionará los aspectos que permitieron calificar al programa vigente como “no efectivo”.

VI.3 Necesidad de realizar una visita extraordinaria a la zona

Esta necesidad se puede identificar de acuerdo con los análisis realizados en los dos puntos anteriores. En caso de que se requiera una visita extraordinaria, esta debe ser ejecutada; de lo contrario, se da paso al informe técnico de los resultados.

VII. COMPONENTE: CRONOGRAMA DE ACTIVIDADES

El presente programa se ejecutará durante todas las etapas del proyecto, de acuerdo con los plazos previstos en el programa de trabajo. En la siguiente tabla se presenta el cronograma de actividades del presente programa de vigilancia y seguimiento ambiental (PVSA), en el que se incluyen todas las actividades a realizar, así como los plazos previstos para su ejecución.

Cronograma de Trabajo													
Actividades	Preparación del sitio y construcción (Bimestre)												Operación (años)
	1	2	3	4	5	6	7	8	9	10	11	12	1...50
Proyecto: Permisos ambientales													
PVSA: No se realizarán actividades													

VII. Pronósticos ambientales y evaluación de alternativas

El objetivo de este capítulo es realizar un análisis para visualizar los posibles escenarios futuros de la región bajo estudio, considerando en primer término al escenario sin proyecto, seguido de otro escenario con proyecto y finalmente, uno que incluya al proyecto con sus medidas de mitigación.

VII.1 Descripción y análisis del escenario sin proyecto

En este apartado se trata de definir informada y razonadamente aquellos cambios derivados de las tendencias o bien del rompimiento de éstas y, por otro lado, de la suposición de eventos nuevos que pudiesen llevar a plantear situaciones futuras diferentes en cuanto a los elementos ambientales y sus interacciones.

A continuación, se describe el escenario para el sistema ambiental de estudio sin considerar el proyecto como variable de cambio. Este análisis se basa en las tendencias de cambio esperadas para el Sistema Ambiental, considerando los instrumentos de planeación que regulan la zona, ya que las tendencias de cambio más importantes dependen en gran medida de los usos de suelo permitidos para cada zona del SA.

El área donde se plantea el proyecto está destinada a convertirse en áreas de desarrollos turísticos y residenciales, debido a que forma parte del fraccionamiento Playacar Fase I, mismo que se encuentra bajo el régimen de condominio desde 1996.

Entonces, de acuerdo con el escenario descrito sin que el proyecto surja como un elemento de variabilidad en el ambiente, es decir, sin que se llevará a cabo dentro del SA, este sistema se encuentra destinado a cambios en su entorno, la mayoría controlado, pero con un uso futuro destinado y prueba de ello es la falta de vegetación en el predio.

VII.2 Descripción y análisis del escenario con proyecto

La construcción de este escenario se realizará tomando como base las tendencias de cambio descritas anteriormente y sobreponiendo los impactos ambientales relevantes que generará el proyecto en el sistema ambiental. En este apartado no se incluyen las medidas de mitigación.

Los impactos ambientales más relevantes que generará el proyecto, de acuerdo con la jerarquización efectuada en el Capítulo V de este documento, son aquellos que obtuvieron un mayor valor de importancia del impacto (Vim), haciendo la aclaración que no se identificó ninguno que tenga un nivel significativo, mismos que se enlistan a continuación:

1. Perturbación del hábitat.
2. Reducción de la calidad visual del paisaje.
3. Contaminación del medio.
4. Modificación de las condiciones del suelo.
5. Suspensión de partículas.

Con lo anterior tenemos que el SA con la puesta en marcha del proyecto sin considerar las medidas propuestas, mantiene la tendencia de crecimiento prevista en los instrumentos de planeación urbana, pero además ve deteriorada la calidad ambiental del centro de población.

Si bien la proporción de este deterioro es pequeña, ya que el proyecto ocupa una reducida fracción de la totalidad del SA delimitado, esto no hace menos importante sus efectos.

Por lo anterior se puede prever que se presenten los siguientes problemas ambientales:

- a) Contaminación del suelo y agua subterránea por el mal manejo de los residuos. Esto modificaría las condiciones del ambiente de manera negativa, propiciando que no sea apto para la continuidad de los procesos ecológicos, requiriendo por tanto acciones de restauración.
- b) La modificación, sellado del suelo y pérdida de las condiciones permeables, se ven agravadas dado que no se señalizan de manera correcta las áreas de aprovechamiento, con lo que se incrementa la superficie que se afecta por el desplante de las obras. Esta superficie adicional tiene un impacto indeterminado en el resto del sistema ambiental, sin embargo, es mayor que el previsto por los instrumentos de política ambiental vigentes.

- c) La falta de medidas de control en el manejo de sustancias, provoca que se derramen accidentalmente sustancias al suelo, lo que provoca el aumento en los niveles de contaminación en el sistema ambiental.

VII.3 Descripción y análisis del escenario considerando las medidas de mitigación

Para el desarrollo de este escenario se consideran la misma tendencia de desarrollo en el sistema ambiental y los mismos impactos que fueron indicados en apartados anteriores, pero analizándolo a la luz de las medidas de mitigación propuestas, destacando las mejoras que pudiera presentar la región en estudio la implementación de las mismas.

- a) No se presenta contaminación del suelo y agua subterránea dado que en todas las etapas del proyecto se da un correcto manejo a los residuos. Se utilizan los contenedores y sanitarios portátiles que se proponen como parte de este documento, por tanto, la disposición final se hace en condiciones de seguridad y con mínimos impactos al ambiente.
- b) La modificación, sellado del suelo y pérdida de las condiciones permeables, se ven controladas, ya que se limita a las áreas autorizadas para el desarrollo del proyecto. Se mantienen las áreas restantes como permeables y ajardinadas con especies nativas características de la duna costera.

Todas las actividades que implican el manejo uso de sustancias se realizan de manera segura llevando a cabo las medidas de prevención, lo que propicia que se mantengan las cualidades del sitio y no se contribuya en la contaminación del suelo.

VII.4 Pronóstico ambiental

A partir de los tres escenarios anteriores podemos pronosticar que el sistema ambiental regional, con o sin proyecto, continuará una tendencia de crecimiento en la cual se tendrá cada vez mayor población y requerirá a su vez mayor espacio, en detrimento de los ecosistemas que aún se presentan dentro de su superficie.

El desarrollo de las obras propuestas, tendrá un impacto mínimo en el sitio y el sistema ambiental, siempre y cuando se apliquen las medidas propuestas en este documento, esto se

debe a que de acuerdo con los instrumentos de planeación ambiental, las obras cumplen con los parámetros establecidos para garantizar de la protección de ecosistemas, lo que permite que se siga la tendencia de crecimiento pronosticada, pero dentro de los límites del desarrollo sustentable.

VII.5 Evaluación de alternativas

a) Ubicación

No se tienen alternativas en cuanto a la ubicación de las obras, dado que se cuenta con la propiedad del predio, por lo que no tendría sentido llevarlas a cabo en algún otro predio dentro del sistema ambiental. Además la zona es apta para el tipo de proyecto, pues la densidad y los parámetros urbanísticos se ajustan a las actividades que se pretenden llevar a cabo, por lo que un sitio alternativo implicaría la búsqueda de una nueva Zona disponible con vegetación en estado de deterioro y pérdidas económicas.

b) Vegetación

La Superficie del predio carece de vegetación casi en su totalidad, por lo que el proyecto beneficiará al ecosistema, ya que plantea el ajardinado con especies características de la duna costera.

c) Superficie a ocupar

La superficie a ocupar en el caso de las obras dentro del predio, está acorde a lo permitido de acuerdo con las restricciones del Plan Maestro de Desarrollo del fraccionamiento Playacar Fase I. Por lo que considerar la construcción de otros espacios para su ubicación, requerirá de ocupar mayor cantidad del suelo autorizado.

VII.6 Conclusiones

La propuesta de proyecto que se somete a evaluación, es aquella que cumple los requisitos para ser autorizada por la autoridad y que maximiza los beneficios para los usuarios de la vivienda y que tendrá impactos positivos por la derrama económica y generación de empleos.

En resumen, se puede decir que el proyecto.

- a) Ha sido diseñado de tal manera que se ocupan áreas ya modificadas, con lo cual el impacto ambiental se ve reducido al no alterarse ecosistemas originales, además que el área se encuentra completamente fragmentada.
- b) Se cumplen los diversos instrumentos de política ambiental, por lo tanto, se tiene la certeza que se han considerado acciones o medidas acordes con el desarrollo planteado para la región y la protección de sus ecosistemas.
- c) Se proponen medidas y programas para prevenir o mitigar los impactos ambientales más relevantes, con lo cual se disminuye la afectación al sitio donde se desarrollará y en consecuencia al sistema ambiental regional en que se inserta.
- d) Los materiales y procesos de construcción utilizados son los comunes en el sistema ambiental para proyectos de esta índole, por lo que se tienen antecedentes que las características propuestas son compatibles con los procesos biológicos que aún se mantienen en el sistema ambiental.

VIII. Identificación de los instrumentos metodológicos y elementos técnicos que sustentan los resultados de la Manifestación de Impacto Ambiental

VIII.1 Cartografía

Para la elaboración de los diversos planos presentados en los capítulos que integran este estudio, se utilizaron los programas **Quantum GIS (2.14.0 “Essen”)** y **AutoCAD 2015**; cuyas coordenadas se encuentran proyectadas en unidades UTM (Universal Transversal de Mercator), que a su vez se encuentran referidas al Datum WGS 84, dentro de la Zona 16Q, Norte, de la República Mexicana.

De igual manera se utilizaron los datos vectoriales del Instituto Nacional de Estadística Geografía e Informática (INEGI) y de la Comisión Nacional para el Uso y Conocimiento de la Biodiversidad (CONABIO), a escalas 1:1000000 y 1:250000.

VIII.2 Fotografías

Las fotos que enriquecen los textos descritos en el presente manifiesto, fueron tomadas a través de una cámara digital marca Canon 7D Mark II, con una resolución máxima de 23.2 megapíxeles efectivos y algunas obtenidas de fuentes gratuitas de la plataforma Google Earth.

VIII.3 Coordenadas

Todas las coordenadas presentadas en los diversos capítulos que integran el presente documento, fueron recabadas a través de un geoposicionador satelital (GPS) de la marca Garmin, modelo 64s map. Las coordenadas se presentan con proyección en unidades UTM (Universal Transversal de Mercator), que a su vez se encuentran referidas al Datum WGS84, dentro de la Zona 16Q, Norte, que corresponde a la República Mexicana.

VIII.4 Bibliografía

- Arriaga Cabrera, L., V. Aguilar Sierra, J. Alcocer Durand, R. Jiménez Rosenberg, E. Muñoz López, E. Vázquez Domínguez (coords.). 1998. Regiones hidrológicas prioritarias. Escala de trabajo 1:4 000 000. 2ª. edición. Comisión Nacional para el Conocimiento y Uso de la Biodiversidad. México.

- Arriaga Cabrera, L., E. Vázquez Domínguez, J. González Cano, R. Jiménez Rosenberg, E. Muñoz López, V. Aguilar Sierra (coordinadores). 1998. Regiones marinas prioritarias de México. Comisión Nacional para el Conocimiento y uso de la Biodiversidad. México.
- Arriaga, L., J.M. Espinoza, C. Aguilar, E. Martínez, L. Gómez y E. Loa (coordinadores). 2000. Regiones terrestres prioritarias de México. Escala de trabajo 1:1 000 000. Comisión Nacional para el Conocimiento y uso de la Biodiversidad. México.
- Arellano Rodríguez, J. Alberto, J. Salvador Flores Guido, J. Tun Garrido y Ma. Mercedes Cruz Bojórquez. 2003. Nomenclatura, forma de vida, uso, manejo y distribución de las especies vegetales de la Península de Yucatán. Universidad Autónoma de Yucatán, Mérida.
- Diario Oficial de la Federación. 1988. Ley General del Equilibrio Ecológico y la Protección al Ambiente.
- Diario Oficial de la Federación. 2000. Reglamento de la Ley General del Equilibrio Ecológico y la Protección al Ambiente en materia de Evaluación del Impacto Ambiental.
- Diario Oficial de la Federación. 2010. Norma Oficial Mexicana NOM-059-SEMARNAT-2010.
- Diario Oficial de la Federación. 2012. ACUERDO por el que se expide la parte marina del Programa de Ordenamiento Ecológico Marino y Regional del Golfo de México y Mar Caribe y se da a conocer la parte regional del propio Programa.
- Gómez Orea, D. 2002. Evaluación de Impacto Ambiental. 2ª Edición. Editorial Mundi-Prensa libros, S.A. 750 pp.
- INECC. 2014. “Factores de emisión para los diferentes tipos de combustibles fósiles y alternativos que se consumen en México”. México. 46 pp.

- Juan M. Torres, R. y Alejandro Guevara, S. 2002. El potencial de México para la producción de servicios ambientales: captura de carbono y desempeño hidráulico. Secretaría de Medio Ambiente y Recursos Naturales-Instituto Nacional de Ecología.
- Moreno, C. E. 2001. Métodos para medir la biodiversidad. M&T-Manuales y Tesis SEA, Vol. 1. Zaragoza, 84 pp.
- Navarro S., A. AICA: C-26, Omiltemi. En: Benítez, H., C. Arizmendi y L. Marquez. 1999. Base de Datos de las AICAS. CIPAMEX, CONABIO, FMCN, y CCA. (<http://www.conabio.gob.mx> .México).
- Periódico Oficial del Gobierno del Estado de Quintana Roo. 2014. Programa del Centro de Población de Playa del Carmen, Solidaridad, Quintana Roo, 2010-2050.
- Periódico Oficial del Estado de Quintana Roo. 2009. Decreto del Programa de Ordenamiento Ecológico Local del Municipio de Solidaridad, Quintana Roo, México.
- Plan Maestro de Desarrollo del Fraccionamiento Playacar Fase I, 1996.
- Rodríguez, P. y E. Vázquez-Domínguez. 2003. Escala y diversidad de especies. In: Monrroe, J.J. y J. Llorente B. (eds.). Una perspectiva Latinoamericana de la biogeografía. Comisión Nacional Para el Conocimiento y Uso de la Biodiversidad. Universidad Nacional Autónoma de México. México, D.F. 109-114 pp.