



**MANIFESTACIÓN DE IMPACTO AMBIENTAL
MODALIDAD PARTICULAR**

**PROYECTO:
RODAJE PARALELO A LA PISTA
12L Y 30R DEL AEROPUERTO
INTERNACIONAL DE CANCÚN**



ASUR
AEROPUERTOS DEL SURESTE

**PROMUEVE:
AEROPUERTO DE CANCÚN, S. A. DE C. V.**

ENERO DEL 2019



CAPÍTULO 1**DATOS GENERALES DEL PROYECTO, DEL PROMOVENTE Y DEL RESPONSABLE DE LA MANIFESTACIÓN DE IMPACTO AMBIENTAL****1.1. DATOS GENERALES DEL PROYECTO****1.1.1. Nombre del proyecto**

Rodaje paralelo a la pista 12L y 30R del Aeropuerto Internacional de Cancún

1.1.2. Ubicación del proyecto

El sitio que se pretende aprovechar para la implementación del proyecto forma parte del predio concesionado al Aeropuerto Internacional de Cancún, el cual se ubica a la altura del kilómetro 22 de la Carretera Federal 307 Chetumal-Puerto Juárez, en el Municipio de Benito Juárez, Estado de Quintana Roo.

1.1.3. Tiempo de vida útil del proyecto

El plazo solicitado para llevar a cabo la preparación del sitio y construcción de las obras proyectadas es de 2 años (24 meses), conforme al programa calendarizado. Asimismo, se solicita un plazo de 50 años para su operación, que corresponde al tiempo de vida útil de las obras.

1.2. DATOS GENERALES DEL PROMOVENTE**1.2.1. Nombre o razón social**

Aeropuerto de Cancún, S. A. de C. V.

1.2.2. Registro Federal de Contribuyentes

ACA9804013D4

1.2.3. Domicilio para recibir u oír notificaciones

Aeropuerto Internacional de Cancún, kilómetro 22 carretera federal 307 (Chetumal-Puerto Juárez), Municipio de Benito Juárez, Estado de Quintana Roo, C.P. 77500., Teléfono: 01 (998) 848 72 79.

1.3. DATOS GENERALES DEL APODERADO LEGAL

1.3.1. Nombre o razón social

C. Carlos Trueba Coll, apoderado general.

1.4. DATOS GENERALES DEL RESPONSABLE DE LA MIA-P

1.4.1. Nombre del responsable técnico del estudio

Ing. Reynaldo Martínez López.

1.4.2. Registro Federal de Contribuyentes

“ELIMINADO. INFORMACION CONFIDENCIAL.DATOS PERSONALES. Art. 3 fracción II, Art.18 y Art. 21 de la LFTAIPG”

1.4.3. C. U. R. P.

“ELIMINADO. INFORMACION CONFIDENCIAL.DATOS PERSONALES. Art. 3 fracción II, Art.18 y Art. 21 de la LFTAIPG”

1.4.4. Cédula profesional

“ELIMINADO. INFORMACION CONFIDENCIAL.DATOS PERSONALES. Art. 3 fracción II, Art.18 y Art. 21 de la LFTAIPG”

1.4.5. Dirección del responsable técnico del estudio

“ELIMINADO. INFORMACION CONFIDENCIAL.DATOS PERSONALES. Art. 3 fracción II, Art.18 y Art. 21 de la LFTAIPG”

1.5. PRESENTACIÓN DE LA DOCUMENTACIÓN LEGAL

- 1.5.1.** Carta firmada por el responsable técnico de la elaboración del estudio.
- 1.5.2.** Tabla de cálculo para el pago de derechos, por la recepción, evaluación y el otorgamiento de la autorización del citado proyecto, de conformidad con el Artículo 194-H, fracción II, de la Ley Federal de Derechos.
- 1.5.3.** Formato de pago e5.
- 1.5.4.** Recibo bancario de pago de contribuciones, productos y aprovechamientos Federales.
- 1.5.5.** Copia simple (para cotejo) de la Escritura Pública Número 44127, Libro Número 617, correspondiente a la constitución de la sociedad denominada Aeropuerto de Cancún, S. A. de C. V.

- 1.5.6.** Copia simple (para cotejo) de la Escritura Pública Número 28536, Volumen 99 "A", correspondiente al poder general que otorga la sociedad denominada Aeropuerto de Cancún, S. A. de C. V., a favor del C. Carlos Trueba Coll.
- 1.5.7.** Primera y Segunda modificación de la Concesión otorgada el 29 de junio de 1998 por la SCT, así como sus correspondientes anexos, a favor de la sociedad denominada Aeropuerto de Cancún, S. A. de C. V.
- 1.5.8.** Copia de la Cédula de Identificación Fiscal de la promovente.
- 1.5.9.** Copia de la identificación oficial del C. Carlos Trueba Coll.

DESCRIPCIÓN DEL PROYECTO

2.1. INFORMACIÓN GENERAL DEL PROYECTO

2.1.1. Naturaleza del proyecto

El proyecto que se somete a evaluación a través del presente manifiesto de impacto ambiental, en su modalidad particular, corresponde en parte a las obras proyectadas el Plan Maestro del Aeropuerto Internacional de Cancún; en ese sentido, de acuerdo con el Instituto Nacional de Estadística, Geografía e Informática (INEGI)¹, el proyecto que se propone a través del presente estudio, se trata de una actividad **Terciaria** económicamente hablando, en donde no se producen bienes materiales; se reciben los productos elaborados en el sector secundario para su venta; e incluye los servicios cuyo insumo principal es el conocimiento y la experiencia del personal; y también ofrece la oportunidad de aprovechar algún recurso sin llegar a ser dueños de él, como es el caso de los servicios que agrupan una serie de actividades que proporcionan comodidad o bienestar a las personas.

El sector terciario está compuesto de las partes "blandas" de la economía, es decir, las actividades en donde la gente ofrece su conocimiento y tiempo para mejorar la productividad, desempeño, potencial y sostenibilidad de la economía. Estos servicios son también conocidos como bienes intangibles e incluyen la atención, el asesoramiento, la experiencia, el debate entre otros.

¹ <http://cuentame.inegi.org.mx/economia/default.aspx?tema=E>

También es importante tener en cuenta que las actividades terciarias implican no solo la provisión de servicios a los consumidores (business-to-consumer) sino también a otras compañías (business-to-business).

De acuerdo con el Clasificador para la Codificación de Actividad económica del INEGI², el proyecto se ubica dentro del Sector 48-49 "Transportes, correos y almacenamiento". Este sector comprende unidades económicas dedicadas principalmente al transporte (de personas y de carga); a proporcionar servicios especializados relacionados directamente con el transporte; servicios de correo, y al almacenamiento de bienes.

Dentro del transporte, la desagregación se estableció según los diferentes modos de transporte: aéreo, ferroviario, por agua, autotransporte de carga, autotransporte de pasajeros, por ductos y turístico. Para el desglose de correos se diferencia el servicio postal tradicional, generalmente operado por el Estado, de los establecimientos de mensajería y paquetería. Por su parte, los almacenes y bodegas están subdivididos según el tipo de instalaciones con que operan.

Dentro de dicho sector, el proyecto se cataloga en dos subsectores:

- **4810 "Transporte aéreo"**, es decir, unidades económicas dedicadas principalmente al transporte de pasajeros y de carga por vía aérea.
- **4881 "Servicios relacionados con el transporte"**, es decir, unidades económicas dedicadas principalmente a proporcionar los servicios especializados relacionados con el transporte. Estos servicios pueden ser específicos para cada

² <http://www.inegi.gob.mx/inegi/contenidos/espanol/clasificadores/clasificador%20de%20actividad%20economica.pdf>

modo de transporte en particular o bien pueden ser establecimientos que sirven a distintos modos de transporte, en las que se incluye la administración de aeropuertos, terminales aéreas y operaciones aeroportuarias y mantenimiento de pistas; estacionamiento y remolque de aeronaves y renta de hangares.

2.1.2. Objetivo del proyecto

El Plan Maestro del Aeropuerto Internacional de Cancún, se entiende como un documento vivo de referencia para la gestión administrativa, de un planteamiento general de dirección, lineamiento y maniobra; donde los programas de inversión y construcción se plantean en forma conceptual y de factibilidad, abiertos a la consideración de alternativas que deberán ser decididas en su etapa de diseño final, según la tecnología más apropiada en el momento. Derivado de esto, la administración del Aeropuerto Internacional de Cancún, contempla un crecimiento respecto a la infraestructura aeroportuaria actual.

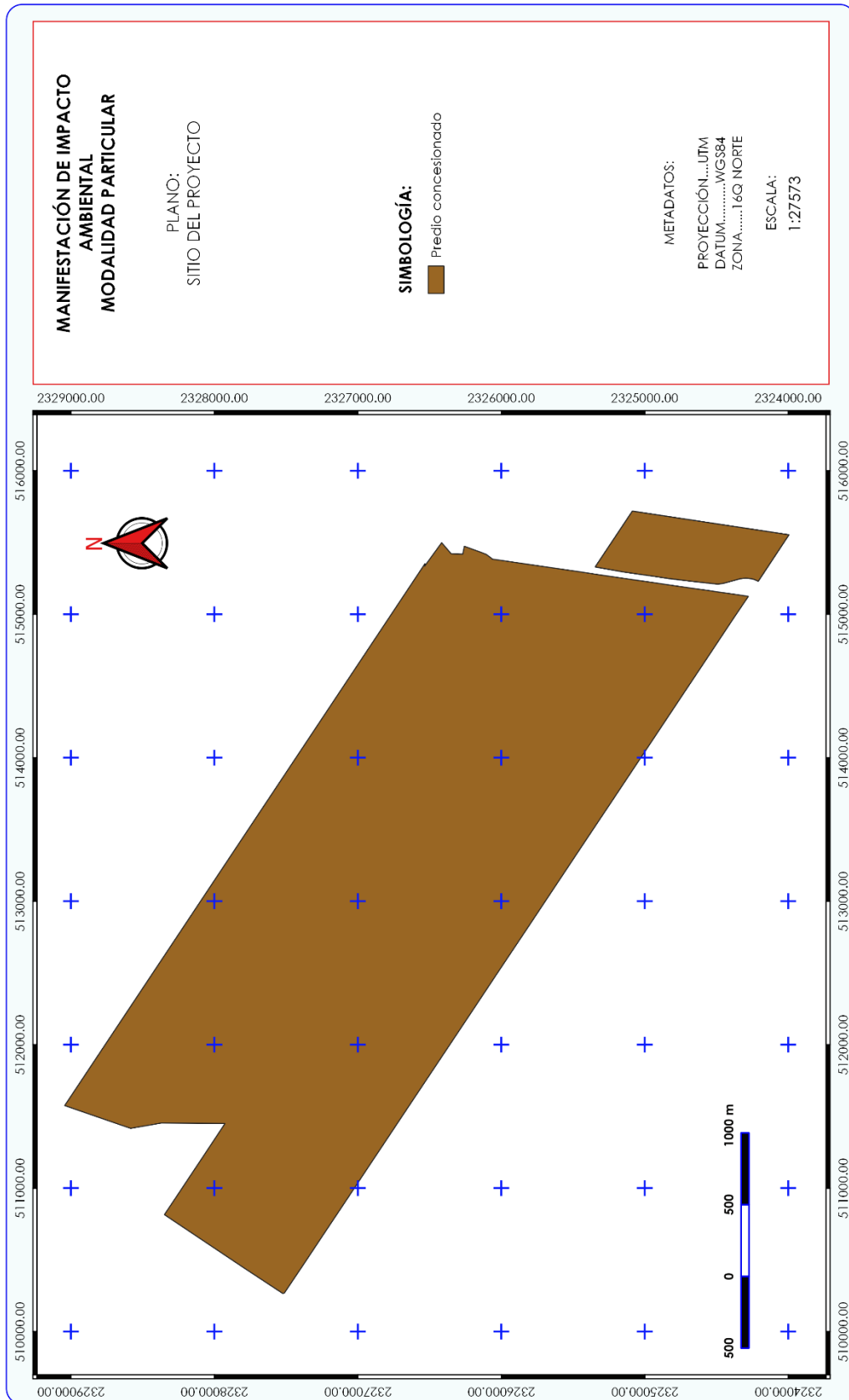
Cabe mencionar que las instalaciones actuales, a la fecha han cubierto las necesidades principales del aeropuerto, pero se hace indispensable realizar nuevas obras a fin de seguir brindando una buena calidad en los servicios que se prestan; en ese sentido, el presente proyecto contempla crear nuevos elementos de infraestructura aeroportuaria que se incorporarán al sistema de calles de rodaje para tránsito en tierra de las aeronaves, con el objetivo de hacer más eficiente el tráfico entre pistas y puestos de estacionamiento para el embarque y desembarque de pasajeros, carga y correo.; toda vez que debido al crecimiento de las actividades aeroportuarias se requiere de esas áreas específicas para brindar mejor servicio a los usuarios.


2.1.3. Ubicación física

El Aeropuerto Internacional de Cancún se encuentra a 16 kilómetros al Sur de la ciudad de Cancún y presta servicio a una región que posee una población superior a 1 millón de habitantes. Se encuentra ubicado a altura del kilómetro 22 en la Carretera Cancún-Chetumal, dentro del centro de población de la Ciudad de Cancún, Municipio de Benito Juárez, Estado de Quintana Roo; y cuenta con una superficie de 10'755,507.81 m². En la siguiente tabla se presenta el cuadro de construcción del predio concesionado para el Aeropuerto Internacional de Cancún, mismo que se encuentra dividido en dos polígonos; y en el plano de las páginas siguientes se muestra su ubicación georreferenciada.

| POLÍGONO 1 | | |
|--|---|-------------|
| VÉRTICES | COORDENADAS EN UTM-QGS84-16Q NORTE | |
| | X | Y |
| 1 | 515719.213 | 2325085.746 |
| 2 | 515554.121 | 2323993.720 |
| 3 | 515230.017 | 2324207.832 |
| 4 | 515242.842 | 2324237.133 |
| 5 | 515247.530 | 2324256.204 |
| 6 | 515250.329 | 2324275.642 |
| 7 | 515251.212 | 2324295.260 |
| 8 | 515250.171 | 2324314.871 |
| 9 | 515247.214 | 2324334.286 |
| 10 | 515216.618 | 2324446.575 |
| 11 | 515212.851 | 2324467.539 |
| 12 | 515210.010 | 2324490.540 |
| 13 | 515213.028 | 2324518.363 |
| 14 | 515229.790 | 2324672.860 |
| 15 | 515248.079 | 2324825.842 |
| 16 | 515266.330 | 2324946.620 |
| 17 | 515280.930 | 2325051.710 |
| 18 | 515295.309 | 2325150.622 |
| 19 | 515329.710 | 2325345.120 |
| SUPERFICIE = 455082.366 m ² | | |

| POLÍGONO 2 (COORDENADAS EN UTM-WGS84-16Q NORTE) | | | | | | |
|---|------------|-------------|--|--|------------|-------------|
| VÉRTICES | X | Y | | VÉRTICES | X | Y |
| 1 | 515384.529 | 2326062.798 | | 41 | 511979.580 | 2326371.520 |
| 2 | 515384.480 | 2326062.459 | | 42 | 511725.540 | 2326540.930 |
| 3 | 515384.416 | 2326062.015 | | 43 | 511452.040 | 2326723.130 |
| 4 | 515384.169 | 2326060.320 | | 44 | 511429.050 | 2326738.320 |
| 5 | 515383.877 | 2326058.303 | | 45 | 511278.570 | 2326838.360 |
| 6 | 515297.439 | 2325462.887 | | 46 | 511170.070 | 2326910.670 |
| 7 | 515295.086 | 2325447.061 | | 47 | 510935.220 | 2327066.430 |
| 8 | 515273.800 | 2325307.280 | | 48 | 510661.650 | 2327248.920 |
| 9 | 515263.470 | 2325236.620 | | 49 | 510600.150 | 2327289.710 |
| 10 | 515241.670 | 2325086.900 | | 50 | 510469.940 | 2327376.310 |
| 11 | 515227.330 | 2324985.810 | | 51 | 510369.910 | 2327443.520 |
| 12 | 515220.440 | 2324937.870 | | 52 | 510278.260 | 2327504.950 |
| 13 | 515205.760 | 2324838.790 | | 53 | 510267.287 | 2327512.299 |
| 14 | 515182.170 | 2324676.440 | | 54 | 510265.017 | 2327523.467 |
| 15 | 515176.870 | 2324638.650 | | 55 | 510443.778 | 2327794.845 |
| 16 | 515165.651 | 2324554.564 | | 56 | 510800.829 | 2328328.260 |
| 17 | 515154.356 | 2324483.273 | | 57 | 510814.532 | 2328348.250 |
| 18 | 515145.358 | 2324416.483 | | 58 | 510950.450 | 2328257.350 |
| 19 | 515135.962 | 2324350.644 | | 59 | 511113.230 | 2328149.190 |
| 20 | 515124.662 | 2324276.663 | | 60 | 511202.800 | 2328089.450 |
| 21 | 515061.200 | 2324319.780 | | 61 | 511323.060 | 2328009.730 |
| 22 | 514978.220 | 2324376.040 | | 62 | 511449.623 | 2327925.880 |
| 23 | 514881.830 | 2324440.010 | | 63 | 511452.945 | 2328370.026 |
| 24 | 514825.030 | 2324477.770 | | 64 | 511415.666 | 2328583.465 |
| 25 | 514717.040 | 2324549.280 | | 65 | 511449.153 | 2328680.612 |
| 26 | 514615.760 | 2324616.760 | | 66 | 511482.640 | 2328777.758 |
| 27 | 514537.050 | 2324669.100 | | 67 | 511574.678 | 2329043.635 |
| 28 | 514447.040 | 2324729.290 | | 68 | 514235.907 | 2327274.199 |
| 29 | 514340.140 | 2324800.240 | | 69 | 515338.059 | 2326541.348 |
| 30 | 514239.540 | 2324867.220 | | 70 | 515353.825 | 2326530.865 |
| 31 | 514151.270 | 2324925.920 | | 71 | 515334.300 | 2326535.056 |
| 32 | 513880.600 | 2325106.030 | | 72 | 515358.797 | 2326517.097 |
| 33 | 513763.140 | 2325184.210 | | 73 | 515498.880 | 2326415.197 |
| 34 | 513699.560 | 2325226.480 | | 74 | 515421.816 | 2326349.007 |
| 35 | 513604.290 | 2325290.140 | | 75 | 515418.979 | 2326268.160 |
| 36 | 513319.210 | 2325480.160 | | 76 | 515473.828 | 2326256.906 |
| 37 | 513052.090 | 2325657.610 | | 77 | 515434.851 | 2326149.719 |
| 38 | 512810.550 | 2325818.180 | | 78 | 515417.561 | 2326104.575 |
| 39 | 512493.430 | 2326029.930 | | 79 | 515393.439 | 2326072.114 |
| 40 | 512241.390 | 2326197.170 | | SUPERFICIE = 10300425.427 m ² | | |





2.1.4. Selección del sitio

Las áreas propuestas para el desarrollo del proyecto se consideran como las más idóneas de acuerdo con el Plan Maestro del Aeropuerto, ya que están diseñadas acorde a la distribución de sus instalaciones, además de otros criterios que se describen a continuación:

- La posesión del sitio del proyecto se encuentra plenamente acreditada, considerando que la sociedad denominada Aeropuerto de Cancún cuenta con la debida concesión para su uso y explotación, de tal modo que el promovente cuenta con la documentación legal que lo acredita como el único poseedor del mismo, es decir, no existen conflictos relacionados con la tenencia de la tierra.
- El proyecto ya cuenta con servicios básicos para su operación, tales como el tratamiento de aguas residuales a través de plantas de tratamiento; energía eléctrica; telefonía, agua potable, TV por cable e internet; además que cuenta con las instalaciones adecuadas para el manejo y almacenamiento temporal de residuos sólidos urbanos y peligrosos; equipo de atención a incendios; y demás instalaciones necesarias para prestar un servicio de calidad a sus usuarios.
- Los instrumentos normativos de planeación que rigen la zona, permiten la realización de este tipo de proyectos con base en criterios a los que se ajusta el proyecto; de tal modo que no se rebasan los parámetros y restricciones establecidas.
- No se contempla la afectación de ecosistemas vulnerables o de relevancia ecológica, pues las áreas de aprovechamiento proyectadas, están inmersas en las instalaciones del propio Aeropuerto; es decir, no se trata de ecosistemas

primarios o sin perturbación, o que puedan quedar expuestos a las perturbaciones antrópicas que genera el propio aeropuerto.

- El predio ya ha sido modificado, por lo que aquellos impactos ambientales que generará el proyecto sobre los recursos naturales del sitio, son de baja magnitud y fácilmente mitigables.

2.1.1. Uso actual de suelo y/o cuerpos de agua en el sitio del proyecto y en sus colindancias

Actualmente el uso de suelo que presenta el sitio del proyecto es el aeroportuario, ya que está destinado exclusivamente a la construcción y operación de obras relacionadas con el Aeropuerto Internacional de Cancún, mismo que en la actualidad cuenta con 4 Terminales y sus respectivas instalaciones de servicios tanto para sus usuarios como para su operación.

Por otra parte, resulta importante señalar que, al interior del predio en estudio, no se registraron cuerpos de agua superficiales; sin embargo, al Norte es posible observar cuerpos de agua artificiales como los construidos dentro del Fraccionamiento Residencial denominado "Lagos del Sol"; así como cuerpos de agua naturales ubicados dentro de los humedales localizados al Este, como se observa en la imagen siguiente.



2.1.2. Urbanización del área y descripción de servicios requeridos

a) Vías de acceso

Actualmente, 2 vialidades ofrecen acceso al Aeropuerto:

- El Boulevard Luis Donaldo Colosio, en el eje norte-sur, ofrece acceso de la ciudad de Cancún ubicada al norte del Aeropuerto; a las ciudades de Puerto Morelos y Playa del Carmen ubicadas al sur del Aeropuerto, a 21 kilómetros y 53 kilómetros, respectivamente.
- El Boulevard Kukulcan, en el eje este-oeste, ofrece acceso al Aeropuerto de la zona hotelera de Cancún ubicada al este del mismo.

Ambos bulevares interceptan en el distribuidor de tráfico ubicado en la esquina noreste del límite del Aeropuerto y ofrecen acceso al Boulevard Central del Aeropuerto.

b) Vialidades, circulación y áreas de estacionamiento del aeropuerto

El aeropuerto cuenta con un sistema de vialidades para lograr circuitos de un solo sentido con el fin de evitar cruces que tiene como propósito la integración de todas sus instalaciones. Dicho sistema se genera a partir del boulevard de acceso al Aeropuerto, con dos cuerpos, de dos carriles cada uno, separados por un camellón de 2 metros de ancho.

Esta vialidad distribuye los flujos del aeropuerto, por medio de circuitos. Las vialidades distribuyen el tránsito principalmente para dar acceso a los tres edificios terminales y distribuye el tránsito a los accesos de otras instalaciones con un desarrollo total de 6.5 kilómetros.

c) Tratamiento de aguas residuales

Actualmente, para el tratamiento de aguas residuales el Aeropuerto cuenta con diferentes plantas, las cuales se encuentran distribuidas de la siguiente manera:

- ▶ **Plantas aeróbicas.** La planta de Tratamiento de Aguas Residuales de la Terminal 1 y 2: se encuentra ubicada al suroeste de la Planta de Almacenamiento de Combustible (ASA); está diseñada para tratar un caudal de hasta 8.5 litros por segundo, es una planta de tipo aerobio, convencional con aireación extendida. El proceso está diseñado en cuatro módulos:

1. Pretratamiento
2. Tratamiento aeróbico
3. Desinfección
4. Disposición y efluente

La planta de Tratamiento de Aguas Residuales Terminal 3 se encuentra ubicada al sureste de las instalaciones del campo aéreo, está diseñada para tratar un caudal de hasta 8.5 litros por segundo, es una planta de tipo aerobio, convencional con aireación extendida. El proceso está diseñado en cuatro módulos:

1. Pretratamiento
2. Tratamiento aeróbico
3. Desinfección
4. Disposición y efluente

- ▶ **Plantas de tratamiento (Paquete).** El Aeropuerto Internacional de Cancún para aquellas instalaciones donde por la distancia no llega la red de drenaje, tiene instaladas plantas tipo paquete que permite tratar las aguas residuales, las plantas con las que cuenta son las siguientes:

Planta de Tratamiento de Aguas Residuales Edificio Administrativo de ASUR, está diseñada para tratar un caudal 0.5 litros por segundo, es una planta de tipo paquete aerobio.

Planta de tratamiento de Aguas Residuales Área de Servicios Complementarios: está diseñada para tratar un caudal 0.5 litros por segundo, es una planta de tipo paquete aerobio.

Planta de tratamiento de Aguas Residuales CREI SATÉLITE: está diseñada para tratar un caudal 0.5 litros por segundo, es una planta de tipo paquete aerobio.

Para el tratamiento de las aguas residuales provenientes de los sanitarios de las aeronaves (aguas azules) en la planta de tratamiento de Terminal 2, se cuenta con un sistema de pre tratamiento (cárcamo) por medio de dilución a base de agua, con el cual se reduce la agresividad de los productos químicos al sistema de tratamiento biológico.

- ▶ **Planta de la Terminal 4.** La planta de tratamiento de aguas residuales sanitarias para la Terminal 4 consiste en un sistema de naturaleza biológica, con un gasto de 15 lps. Está formada por cuatro módulos, está ubicada junto a la planta de tratamiento de aguas residuales de la Terminal 2; y consta de las siguientes unidades básicas:

Tratamiento primario.

Cárcamo de bombeo.

Tanque de Aireación.

El sistema de aeración se conformará de lo siguiente:

- N° de unidades= 4
- Volumen total de cada tanque de aireación= 180 m³

- Tiempo de retención celular= 24 d
- Rata de recirculación de lodos= 30 %
- Tiempo de residencia hidráulico= 11.74 horas
- Requerimiento de Oxígeno de todo el sistema= 470.29 kg/d
- Relación F: M (alimento a microorganismos) = 0.21 1/d

Los lodos son almacenados, espesados y digeridos (o estabilizados) en un tanque de digestión aerobia con un tiempo de residencia de 10 días. El tanque tiene un volumen útil de 23.81 m³.

Es importante mencionar que todas estas obras cuentan con autorización en materia de impacto ambiental.

d) Suministro de agua

El Aeropuerto obtiene agua para cada una de sus terminales (1, 2, 3, 4 y Aviación General) de diferentes fuentes.

- ▶ **Terminal 1.** proviene de pozo y se deposita en cisterna con una capacidad de 60 m³, de donde es extraída y distribuida mediante un sistema hidroneumático.
- ▶ **Terminal 2.** proviene de pozo y se deposita en cisterna con una capacidad de 100 m³ de donde es extraída y tratada a través de procesos físicos y químicos para dar la calidad de uso en servicios distribuyéndola mediante la utilización de sistema hidroneumático.
- ▶ **Terminal 3.** Se extrae agua de dos pozos. El agua extraída es depositada en una cisterna para agua cruda con capacidad de 100 m³, de esta cisterna se pasa a otra

también de 100 m³ de capacidad, pero con un pre-tratamiento de filtrado y suavizado. En su última fase de tratamiento, pasa por un filtro de carbón activado antes de ser depositada en una cisterna más, pero de 500 m³. Así mismo, se extrae agua salobre de 4 pozos para la operación los equipos intercambiadores de calor (Chillers) para generar el aire acondicionado del edificio.

- ▶ **Terminal 4.** El suministro de los servicios de Agua Potable se basa en la alimentación mediante pozos de extracción que dota a una cisterna de agua cruda que es tratada mediante una serie de sistemas de filtración y de equipos suavizadores para finalmente llegar a una cisterna de agua potable. La cisterna tiene una capacidad de 574 m³.

Es importante mencionar que todas estas obras cuentan con autorización en materia de impacto ambiental.

e) **Energía eléctrica**

El aeropuerto cuenta con trece subestaciones eléctricas de conmutación inmediata que pueden suministrar energía en caso de que ocurra algún fallo en la energía comercial suministrada por la Comisión Federal de Electricidad; con capacidad suficiente para abastecer a todo el aeropuerto y las terminales.

2.1.5. Inversión requerida

El monto estimado de la inversión requerida para llevar a cabo la construcción del proyecto, es el siguiente (pesos mexicanos):

| CONCEPTO | CANTIDAD (\$) |
|-------------------------|-----------------------|
| Rodaje Alfa | 224'552,500.00 |
| Rodaje Alfa 7 | 41'495,000.00 |
| Total a invertir | 266'047,500.00 |

El monto total de inversión calculado asciende a la cantidad de \$266'047,500.00 (son doscientos sesenta y seis millones, cuarenta y siete mil, quinientos pesos 00/100 M.N.).

2.2. CARACTERÍSTICAS PARTICULARES DEL PROYECTO

2.2.1. Descripción general del proyecto

El rodaje paralelo está conformado por dos rodajes:

a) Rodaje Alfa

Este rodaje se ubicará al sur de la Pista 12L-30R, y corre paralelo a la misma. Permitirá el tránsito de aeronaves entre ambos extremos (cabeceras), como un recorrido alterno al que se efectuaría sobre la pista. A través del Rodaje Alfa, se posibilitará incrementar la capacidad operativa de la Pista 12L-30R, para efectuar despegues y aterrizajes, indistintamente desde cualquier dirección, disminuyendo el tiempo de ocupación o permanencia en dicha pista, y evitando los giros de 180° en las cabeceras cuando la pista sea utilizada para aterrizajes.

El rodaje permitirá utilizar la pista integrándola de manera más eficiente a la operación de Terminal 4, y disminuyendo los tiempos de espera para despegue y salida de posición, así como los tiempos de carreteo totales.

b) Rodaje Alfa 7

Este rodaje funcionará como una salida rápida para la Pista 12L-30R en operaciones de aterrizaje, lo que permitirá equilibrar la capacidad operativa del campo aéreo cuando se opere en condiciones de vientos no dominantes (20% del año), toda vez que su falta ha provocado que el Rodaje Alfa 8 se sature y se demoren las aeronaves durante el desalojo de la pista, reduciendo hasta en un 35% la capacidad de aterrizajes y despegues de la misma.

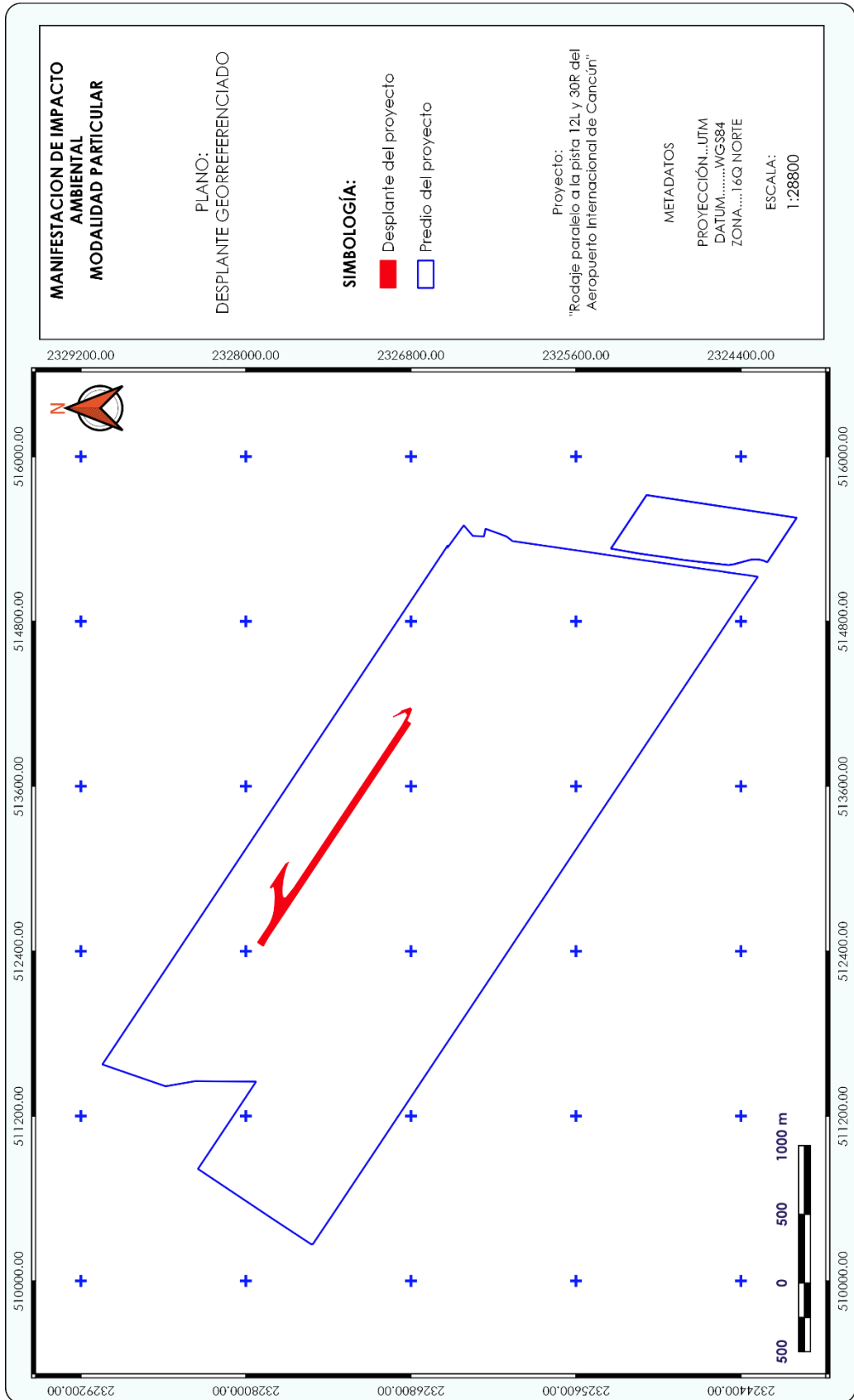
2.2.2. Dimensiones del proyecto

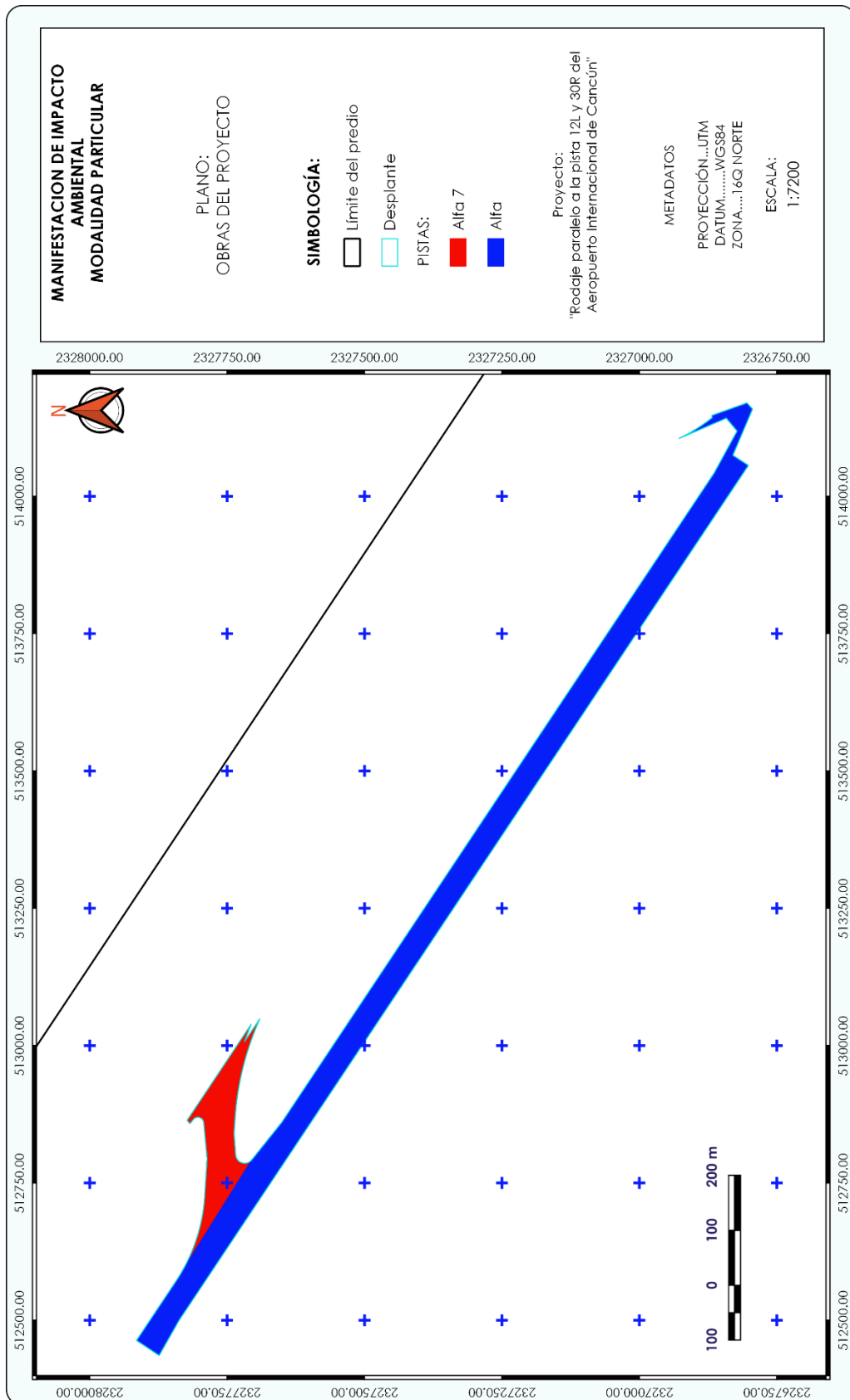
La superficie total requerida para el proyecto, que consiste en la ampliación del rodaje Alfa y el nuevo rodaje Alfa 7, es de 107,464.884 m² (10.746 hectáreas), distribuidos de la siguiente manera:

| PISTA | SUPERFICIE (m²) | PORCENTAJE (%) * |
|--------------|-----------------------------------|-------------------------|
| Alfa | 89,817.670 | 0.84 |
| Alfa 7 | 17,647.214 | 0.16 |
| Total | 107,464.884 | 1.00 |

*Porcentaje con respecto a la superficie total del predio

En los planos siguientes se muestra el desplante georreferenciado del proyecto.





2.2.3. Programa de trabajo

El proyecto se estima realizar en 2 años durante sus etapas de preparación del sitio y construcción, como se indica en el siguiente cuadro.

| OBRA: CONTRUCCIÓN Y OPERACIÓN DEL RODAJE PARALELO A LA PISTA 12L Y 30R DEL AEROPUERTO INTERNACIONAL DE CANCÚN | 2019 (MESES) | | | | | | | | | | | | 2020 (MESES) | | | | | | | | | | | | | | | | | | | | | | |
|---|--------------|---|---|---|---|---|---|---|---|---|---|---|--------------------------------|---|---|---|---|---|---|---|---|---|---|---|--|--|--|--|--|--|--|--|--|--|--|
| | E | F | M | A | M | J | J | A | S | O | N | D | E | F | M | A | M | J | J | A | S | O | N | D | | | | | | | | | | | |
| AUTORIZACIONES AMBIENTALES | | | | | | | | | | | | | | | | | | | | | | | | | | | | | | | | | | | |
| Evaluación y resolución de la Manifestación de Impacto Ambiental | ■ | ■ | ■ | | | | | | | | | | | | | | | | | | | | | | | | | | | | | | | | |
| PRELIMINARES | | | | | | | | | | | | | | | | | | | | | | | | | | | | | | | | | | | |
| Trazo, nivelación y levantamiento topográfico. | | | | | ■ | | | | | | | | | | | | | | | | | | | | | | | | | | | | | | |
| Demolición de carpeta asfáltica e instalaciones existentes del almacén general | | | | | ■ | | | | | | | | | | | | | | | | | | | | | | | | | | | | | | |
| Desinstalaciones de ayudas visuales | | | | | | | | | | | | | | | | | | | | | | | | | | | | | | | | | | | |
| TERRACERIAS | | | | | | | | | | | | | | | | | | | | | | | | | | | | | | | | | | | |
| Despalme | | | | | | ■ | ■ | | | | | | | | | | | | | | | | | | | | | | | | | | | | |
| Cortes | | | | | | ■ | ■ | | | | | | | | | | | | | | | | | | | | | | | | | | | | |
| Conformación y compactación | | | | | | ■ | ■ | | | | | | | | | | | | | | | | | | | | | | | | | | | | |
| Capa subrasante compactada | | | | | | ■ | ■ | | | | | | | | | | | | | | | | | | | | | | | | | | | | |
| PAVIMENTOS | | | | | | | | | | | | | | | | | | | | | | | | | | | | | | | | | | | |
| Colocación de base hidráulica granular compactada al 100% | | | | | | | | | ■ | ■ | ■ | | | | | | | | | | | | | | | | | | | | | | | | |
| Colocación de base tratada con cemento Portland | | | | | | | | | ■ | ■ | ■ | | | | | | | | | | | | | | | | | | | | | | | | |
| Aplicación de riego de impregnación | | | | | | | | | ■ | ■ | ■ | | | | | | | | | | | | | | | | | | | | | | | | |
| Suministro de los materiales y aplicación de riego de liga | | | | | | | | | ■ | ■ | ■ | | | | | | | | | | | | | | | | | | | | | | | | |
| Carpeta asfáltica elaborada en planta y colocada en caliente, T.M.A. de 3/4 | | | | | | | | | ■ | ■ | ■ | | | | | | | | | | | | | | | | | | | | | | | | |
| Carpeta de concreto asfáltico de espesor variable con asfalto modificado de grado PG 70-22 | | | | | | | | | ■ | ■ | ■ | | | | | | | | | | | | | | | | | | | | | | | | |
| OBRA ELECTRICA | | | | | | | | | | | | | | | | | | | | | | | | | | | | | | | | | | | |
| Banco de ductos, registros electricos, cableados, lampras de borde | | | | | | | | | | | | | | | | | | | | | ■ | ■ | ■ | | | | | | | | | | | | |
| Suministro e instalación de señalamiento vertical | | | | | | | | | | | | | | | | | | | | | ■ | ■ | ■ | | | | | | | | | | | | |
| SEÑALAMIENTO HORIZONTAL | | | | | | | | | | | | | | | | | | | | | | | | | | | | | | | | | | | |
| Aplicación de pintura base agua Trafico con microesfera. | | | | | | | | | | | | | | | | | | | | | ■ | ■ | ■ | | | | | | | | | | | | |
| ABANDONO Y RETIRO DE CAMPAMENTOS | | | | | | | | | | | | | | | | | | | | | | | | | | | | | | | | | | | |
| Desmatelamiento de instalaciones temporales | | | | | | | | | | | | | | | | | | | | | | | | | | | | | | | | | | | |
| Limpieza y retoro de materiaes sobrantes | | | | | | | | | | | | | | | | | | | | | | ■ | ■ | | | | | | | | | | | | |
| OPERACIÓN Y MANTENIMIENTO | | | | | | | | | | | | | | | | | | | | | | | | | | | | | | | | | | | |
| Utilización del rodaje | | | | | | | | | | | | | DURANTE VIDA UTIL DEL PROYECTO | | | | | | | | | | | | | | | | | | | | | | |
| Rehabilitación o reencarpetamiento | | | | | | | | | | | | | DURANTE VIDA UTIL DEL PROYECTO | | | | | | | | | | | | | | | | | | | | | | |
| | | | | | | | | | | | | | | | | | | | | | | | | | | | | | | | | | | | |
| | | | | | | | | | | | | | | | | | | | | | | | | | | | | | | | | | | | |
| | | | | | | | | | | | | | | | | | | | | | | | | | | | | | | | | | | | |

La vida útil del proyecto, que corresponde a su etapa operativa, será de 50 años contados a partir de la finalización de la etapa constructiva.

2.3. DESCRIPCIÓN DEL PROCESO CONSTRUCTIVO

La construcción del rodaje Alfa y el rodaje Alfa 7 consistirá en la obra de terracerías, pavimentos, obras inducidas (electromecánica) y obras temporales para su ejecución, para su posterior verificación por la autoridad aeronáutica, la Dirección General de Aeronáutica Civil, para su puesta en funcionamiento.

A continuación, se presenta una descripción detallada de las actividades contempladas durante el proceso constructivo de las obras que se proponen para el proyecto.

2.3.1. Preparación del sitio

En el desarrollo del proyecto se realizará el deshierbe y despalme de terreno (incluye cribado). Dado que los elementos naturales del medio han sido sustituidos por obras del Aeropuerto Internacional de Cancún, durante la preparación del sitio sólo será eliminada la escasa vegetación herbácea oportunista que crece de manera espontánea como pastos y especies secundarias; puesto que la remoción total de la vegetación se realizó con anterioridad, como se mencionó anteriormente.

El despalme se realizará con maquinaria menor y consistirá básicamente en el retiro de la capa superficial de suelo existente, así como el sustrato rocoso que no sea apto para la nivelación del terreno.

A la par de la limpieza del terreno, se llevará a cabo la demolición parcial del almacén general del Aeropuerto (obra que data desde la creación del aeropuerto), donde se tendrá una junta de construcción escalonada para el pegue con los elementos

operativos existentes, previa delimitación de la demolición mediante cortadora con disco diamantado; el proceso de demolición consistirá en lo siguiente:

El proceso de ejecución de una demolición es fundamentalmente un proceso de derribo y de desmontaje elemento por elemento, para alcanzar dos objetivos principales: 1) recuperar la mayor parte posible de elementos constructivos para reutilización; y 2) recuperar materiales para reciclar, de manera que los trabajos no afecten la seguridad del proceso. Entendido así, solamente se ha de proceder a iniciar los trabajos de derribo cuando se hayan ejecutado los trabajos previos que se describen a continuación.

Fase 1.- como primera fase de esta actividad, se realizará la **anulación de las instalaciones existentes**. No se dará inicio a la demolición hasta que las compañías suministradoras de servicios hayan anulado las conexiones de agua, de electricidad, de gas, etc. Aunque, de acuerdo con estas compañías, se dejarán los servicios necesarios para la obra, siempre protegidos de manera adecuada. Se han de mantener conexiones de agua para regar, a fin de evitar el polvo durante el derribo.

Se han de taponar las bocas de alcantarillado, para evitar posibles emanaciones de gases; asimismo se vaciarán todos los depósitos y tuberías existentes. La empresa que será contratada para esta actividad, se encargará primeramente de identificar los lugares dentro de la edificación a derribar, que posean materiales peligrosos o tóxicos para los seres humanos, y proceder a su desmantelamiento. Una vez desmantelados deberá gestionar un correcto reciclado de dichos materiales, de acuerdo con su grado de peligrosidad.

La empresa contratada preparará la zona donde realizará la demolición, colocando vallas y señales, anulando las instalaciones de gas, agua, electricidad, etc., inspeccionando los sótanos, espacios cerrados, etc., con el fin de comprobar que no existan gases o elementos tóxicos.

Fase 2.- en esta fase se llevará a cabo el **desmontaje de materiales de revestimiento, acabado y decoración**. La empresa llevará a cabo de una manera planificada y selectiva, el retiro de desechos y elementos decorativos fijos; el desmantelamiento de carpinterías y sanitarios; la desinstalación de redes de calefacción, electricidad y fontanería; el desarmado de elementos exteriores como por ejemplo los falsos techos; el desmontaje de tejados y elementos divisorios internos.

En general, en primer lugar, se ha de proceder a desmontar los elementos arquitectónicos que se vayan de reciclar y que no ejerzan función portante en el edificio. El objetivo evidente es retirarlos antes de que el proceso de desmantelamiento pueda afectar su aspecto o durabilidad.

Fase 3.- Demolición de muros interiores. Para la demolición de estos elementos estructurales se ha de comprobar primeramente si están o no sometidos a cargas verticales, debidas a una transmisión del forjado a causa de una excesiva deformación. Si el forjado se ha deformado y transfiere carga al muro, se ha de apuntalar éste antes de desmontarlo.

Fase 4.- Demolición de paredes de fachada. En general se desmantelarán previamente todos los elementos constructivos situados por encima: forjados, cerchas, etc. Si la pared sólo tiene función de cerramiento, se ha de desmantelar

después de haber derribado el forjado superior o la cubierta y antes del forjado o las vigas sobre las cuales se apoya.

Por lo que se refiere al desmontaje del maderamen de puertas y ventanas, en general se ha de ir efectuando a medida que se desmonte el paramento. Si la pared de fachada es portante, y en el caso de desmontarla previamente, se apuntalará la abertura de la pared e instalarán protecciones para el personal, con la finalidad de evitar una caída fortuita.

Si la pared de fachada es de elementos prefabricados, se ha de comprobar si éstos están sometidos a cargas no previstas o si al desmontarlos se debilita el elemento estructural de apoyo. En ambos casos, se ha de proceder a un apuntalamiento previo al inicio del desmontaje.

En todos los tipos de paredes de fachada, sea cual sea el sistema de desmontaje empleado, se han de disponer andamios en el exterior de la fachada.

Fase 4.- Demolición de elementos de la estructura. Cuando ha finalizado el desmontaje de los elementos arquitectónicos reutilizables y los trabajos de recuperación de los materiales reciclables, y se han desmantelado los elementos constructivos no portantes, solamente queda la demolición de los elementos de la estructura y de todos los que han pasado a ser portantes.

El forjado se ha de demoler, en general, una vez suprimidos todos los elementos situados por encima: pilares, tabiques, mobiliario fijo, etc. Con anterioridad a la demolición, sin embargo, es necesario apuntalar las secciones en voladizo; el tramo central de crujía no se corta, cuando las viguetas son continuas en dos tramos

consecutivos; y también cuando se observe que el forjado se ha deformado excesivamente o que ha cedido.

Las cargas que soportan los apuntalamientos se han de transmitir a los elementos estructurales inferiores que estén en buen estado, sin superar nunca la carga admisible por éstos. Los apuntalamientos se han de ejecutar en sentido ascendente; es decir, de abajo a arriba, en sentido contrario al proceso de demolición. El proceso ha de comenzar por los tramos en voladizo, sin dejar ninguno de ellos sin apuntalar.

Por lo que respecta a las losas de hormigón armado, se han de desmontar siguiendo los criterios siguientes:

- Si el armado es en una sola dirección, se han de cortar en secciones paralelas a la armadura principal.
- Si la armadura tiene dos direcciones, la dirección de los cortes ha de formar recuadros.
- Cuando los forjados están formados por elementos lineales prefabricados de hormigón armado o precomprimido, hierro, acero o madera, en primer lugar, se ha de observar el estado de los extremos sobre los soportes. De hecho, es necesario comprobar que los extremos de las viguetas no están degradados a causa de la humedad y el calor transmitido a través de la pared de fachada, o de la proximidad de zonas húmedas o chimeneas. En este sentido, es imprescindible comprobar el estado de degradación de la madera.

- En todo caso, el desmontaje de las viguetas se ha de iniciar con el apuntalamiento o la supresión de la vigueta y, seguidamente, cortar sus extremos, muy cerca de los soportes.
- En las escaleras, se han de desmontar en primer lugar los materiales de los peldaños y los rellenos. Si la escalera está formada por peldaños en voladizo, no se ha de desmantelar la pared donde se empotran. Es necesario apuntalar las bóvedas de escalera antes de empezar a hacer los cortes de las secciones en que se desmontará.

Cuando se han desmantelado las secciones de forjado, las vigas y todos los elementos que cargan sobre el pilar de soporte, se ha de proceder a cortarlo por el plano de la base.

Si el pilar es de hormigón, se han de cortar las armaduras de una de sus caras y, por empuje o tracción, hacerlo caer. Finalmente, se han de cortar las armaduras de la otra cara.

La empresa llevará el control de las emisiones de polvo propias de un proceso de demolición, regando con agua asiduamente los escombros que se van produciendo, utilizando cortinas y lienzos que protejan el área que va a ser demolida y cubriendo con lonas protectoras los escombros que van quedando a raíz del proceso de derribo.

Fase 5.- Retiro de residuos de demolición. Todo lo anteriormente dicho se completa con una fase en el proceso de demolición imprescindible, y que marca la diferencia entre una empresa especializada en derribos buena y fiable y las que no lo son. Esta fase es la de gestión adecuada de los residuos para reciclarlos.

Se consideran residuos de demolición, aquellos que se generan en el entorno urbano y no se encuentran dentro de los comúnmente conocidos como Residuos Sólidos Urbanos (residuos domiciliarios y comerciales, fundamentalmente), ya que su composición es cuantitativa y cualitativamente distinta. Se trata de residuos, básicamente inertes, constituidos por: tierras y áridos mezclados, piedras, restos de hormigón, restos de pavimentos asfálticos, materiales refractarios, ladrillos, cristal, plásticos, yesos, ferrallas, maderas y, en general, todos los desechos que se producen por la demolición de edificaciones antiguas.

Los restos generados en derribos y demoliciones son los mismos en todos los casos, pero, en general, contienen más del 70% de materiales inertes, de origen mineral, que pueden reciclarse como áridos para distintos usos. Lo ideal, será efectuar una separación y selección previa de los materiales de desecho, apartando, para un posterior tratamiento en plantas de valoración y/o recuperación, los restos más inocuos (papel y cartón, madera, hierro, aluminio y otros metales, cristal, etc.) y los tóxicos y peligrosos (barnices, material aislante, pinturas, minerales pesados, disolventes, etc.), que, aunque son una parte mínima hay que segregar y tratar con sumo cuidado en instalaciones adecuadas.

Finalmente se gestionará ante las autoridades municipales competentes, el traslado y disposición final de los residuos generados durante la demolición, que no sean susceptibles de reciclado o reutilización.

En este punto es importante mencionar que la sección del almacén que será demolida, corresponde a una obra que fue construida desde la creación del Aeropuerto Internacional de Cancún, cuya construcción inició en el año de 1972, es decir, se trata de una obra que no requirió de previa autorización en materia de

impacto ambiental, al construirse de manera previa a la entrada en vigor de la Ley General del Equilibrio Ecológico y la Protección al Ambiente.

2.3.2. Trabajos preliminares

En coordinación con el aeropuerto y las autoridades del mismo, se establecerán accesos, salidas y horarios para el movimiento de materiales producto de la demolición, de desinstalaciones y los de la nueva estructura.

Los trabajos preliminares son un conjunto de actividades previas para liberar las zonas de interferencias y poder ejecutar los trabajos de la estructura del pavimento y las obras complementarias. Estos trabajos preliminares consisten en establecer provisionalmente instalaciones de ayudas visuales que permitan trabajar diariamente en los pegues de construcción dando continuidad a la iluminación de borde de Pista y/o Rodaje.

El horario para la ejecución de los trabajos será de día y estará en función de lo que se indique por parte de dirección general de aeronáutica civil autoridad del Aeropuerto, pero se puede considerar, excepto en las zonas donde se tengan las transiciones con los demás elementos operativos, una logística de trabajo de 6 horas en el turno nocturno con cierre del elemento operativo de que se trate.

Se determinará por parte del Aeropuerto de Cancún, S.A. de C.V., el área de inicio de los trabajos, realizando una revisión del estado actual de las instalaciones existentes en el lugar, las cuales serán marcadas en el momento y protegidas por el contratista especialmente durante el transcurso de los trabajos de excavación en caja y en general durante el tiempo que dure la obra. Estas interferencias pueden

estar visibles u ocultas por lo que la revisión por parte del contratista deberá ser exhaustiva alrededor de la zona de influencia de los trabajos que incluya de forma enunciativa mas no limitativa de la trayectoria de cableados, revisión de registros eléctricos o de instalaciones de SENEAM, luces de borde de rodaje, su base y registro eléctrico, drenajes y señalamientos verticales, cableados, ductos de cualquier tipo como eléctricos, drenaje, drenaje pluvial, alcantarillas, drenes, señalamientos, luminarias, luces de borde, etc.; para dar inicio a los trabajos, es importante que se tengan localizadas todas las interferencias visibles para evitar daños mayores que se reflejen en la operatividad del Aeropuerto.

2.3.3. Terraplenes

Se realizarán cortes, conformación y compactación del terreno natural, construcción de terraplenes, de la capa subyacente y subrasante.

Los terraplenes son estructuras que se construyen con materiales producto de cortes o procedentes de bancos, con el fin de obtener el nivel de sub-rasante que indica el proyecto, ampliar la corona, cimentar estructuras, formar bermas y bordos, y tender taludes.

Los materiales que se utilicen en la construcción de terraplenes, cumplirán con lo establecido en las normas y reglamentos de construcción vigente, material para subrasantes, salvo que el proyecto indique otra cosa o así lo apruebe la supervisión. Los materiales procederán de los cortes o bancos indicados en el proyecto o aprobados por la supervisión.

El equipo que se utilice para la construcción de terraplenes, será el adecuado para obtener la calidad especificada en el proyecto, en cantidad suficiente para producir el volumen establecido en el programa de ejecución.

A menos que el proyecto indique otra cosa o así lo apruebe la supervisión, cuando se encuentre material de calidad inaceptable en el área de desplante del terraplén, el material será sustituido por otro de mejor calidad, para lo cual se abrirá una caja de la profundidad necesaria como parte del despalme.

En caso de material compactable, éste se preparará hasta alcanzar el contenido de agua de compactación que indique el proyecto o apruebe la supervisión y obtener homogeneidad en granulometría y humedad. Siempre que la topografía del terreno lo permita el material se extenderá en capas sucesivas sensiblemente horizontales en todo lo ancho de la sección.

Previamente se llevará a cabo la conciliación topográfica y posteriormente se procederá a ejecutar los trabajos de Excavación en caja, hasta llegar a los niveles indicados en el proyecto para el desplante de la capa subrasante.

Al llegar al desplante de la capa subrasante, se escarificará la superficie en 20 cm y posteriormente se homogenizará, afinara y compactara la superficie descubierta hasta alcanzar los niveles de proyecto que se tienen en los planos de las secciones transversales para esta capa.

Al llevar a cabo los trabajos de excavación y con base a los sondeos exploratorios, se encontrarán rocas calizas depositadas a profundidades no uniformes pero inmersas en los niveles de la estructura del pavimento. Estas características del suelo

en la zona del aeropuerto y en toda la región son comunes, encontrarlas. El tratamiento de estas rocas al descubrirse, no serán retiradas y se procederá a dejarlas retirando cualquier material suelto sobre la superficie expuesta.

Se limpiará mediante sopleteo neumático a presión con chorro de aire regulado con el fin de detectar el nivel de fracturación o de posicionamiento suelto de la roca. Se retirará todo el material suelto y si estas rocas llegasen a alcanzar hasta los niveles de impregnación, se limpiará su superficie previa a la colocación del riego.

Como se indica en el proyecto se suministrará y colocará el material subrasante procedente de bancos de materiales autorizados de la región y que cumpla con la calidad especificada. Este material deberá cumplir con las normas vigentes de la Secretaria de Comunicaciones y Transportes. De acuerdo al material de la región se caracterizará esta capa por el "sascab" o "sascab"; el cual contiene propiedades para cumplir la calidad en terraplenes, revestimientos y subbases dependiendo del banco de procedencia según la capa a usar y mediante pruebas de laboratorio de calidad, se garantizará que cumpla con lo especificado.

Posteriormente se continuará con el suministro, tendido y compactación del material sub base hidráulica proveniente de los bancos autorizados de la región y que cumpla con la calidad especificada hasta alcanzar los niveles de desplante del material Base Hidráulica.

Concluidos los trabajos de la sub base hidráulica, se suministrará procedente de Bancos de la región, el material de base tratada con cemento portland (CTB) que servirá de desplante para la colocación de la carpeta asfáltica.

2.3.4. Pavimentos

Posterior a la colocación de la base tratada con cemento portland (CTB), se suministrará y colocará un riego de impregnación a razón de 1.2 lt/m² con una emulsión del tipo catiónica ECI-60. La impregnación deberá penetrar sobre la base hidráulica de acuerdo con lo especificado según proyecto.

Se suministrará y colocará la carpeta asfáltica elaborada en planta y colocada en caliente, con tamaño máximo del agregado de 19 mm y compactada al 95% de su peso volumétrico máximo Marshall. El cemento asfáltico será del tipo grado PG 76-22 con un máximo de 149 kg/m³ que cumpla con lo especificado y/o lo que ordene la supervisión del Aeropuerto.

Previo a la colocación de carpeta asfáltica, se ejecutarán los trabajos de riego de liga sobre superficie limpia de polvo o materias extrañas, el material a utilizar es una emulsión catiónica de rompimiento rápido del tipo ECR-65 a razón de 0.60 lt/m².

Con respecto a los riegos de impregnación y liga, es importante verificar la funcionalidad de las mismas para las cargas de reacción de los agregados, esto podrá verificarse mediante pruebas de laboratorio y podrá seleccionarse las de tipo catiónico para impregnación y liga de ser necesario y/o lo que se indique por parte de la supervisión del aeropuerto.

2.3.5. Descripción de obras complementarias

a) Drenaje pluvial

El drenaje pluvial consiste en ejecutar los trabajos para la construcción de pozos de absorción que se ubicaran en una trinchera rectangular de 2.40 x 1.30 x 1.50 metros

de profundidad, la cual tendrá en la losa tapa superior, una rejilla Irving del tipo IS-05 standard y un brocal de fierro fundido de 60 cm de diámetro y peso de 70 kg.

Para la construcción de los pozos de absorción, se perforará hasta una profundidad de 40 metros con un diámetro de 50 cm; se colocará tubería de PVC para ademe de 12" (31.12 cm) de diámetro y tubería rejilla de 12" de la marca DURMAN; la longitud total de la tubería será de 38.95 metros de los cuales 60 cm sobresalen del fondo de la trinchera. En el fondo de la perforación y hasta una altura de 1.50 metros, se colocará una cama de grava sílica redondeada no triturada de 1 a 3". El espacio anular entre la perforación y la tubería de PVC, será ocupado por grava sílica redondeada de ½ a ¾" hasta una altura de 10.00 metros.

Una vez que se concluyan los trabajos de perforación y colocación de la tubería de PVC, se continuara con la construcción de la trinchera rectangular de concreto hidráulico armada con varillas del No. 3, colocadas a cada 20 cm en ambos sentidos en doble parrilla para la losa de fondo; y del No. 4 a cada 20 cm en doble parrilla para los muros laterales. Al interior de la trinchera, se colocará un repellado con una mezcla de cemento-arena en proporción 1:3 con acabado pulido en piso y muros laterales.

b) Ayudas visuales

Se contemplan instalaciones electromecánicas, que corresponden a los trabajos de suministro y colocación de luminarias del tipo rasante o elevadas; registros eléctricos, bases universales para luminarias, ductos para alimentar luces de borde en rodaje, además de las plataformas de concreto hidráulico para las bases de los

letreros del señalamiento vertical iluminado, estos letreros se conectaran a los circuitos existentes. Se colocarán luminarias nuevas de borde de rodaje.

Lo anterior se complementa con los trabajos de excavación en zanja para enductar, cama de arena y relleno de zanja y la colocación de cableado para suministro de energía a las luminarias con cable del No.8 AWG con forro para 5 Kv y el cable de uso rudo del 2 x 12 para derivar a la conexión de luminarias. Adicional a lo anterior, se construirá un sistema de tierras para protección de las instalaciones a base de electrodos formados con cable de cobre desnudo del calibre 4/0 con una longitud de 7.00 metros el cual se unirá por medio de una conexión soldable tipo cadweld al sistema del circuito de puesta a tierra formada por cable de cobre desnudo AWG calibre No. 6. La profundidad será hasta 2.00 metros. En la parte superior se colocara un tubo de PVC tipo pesado de 75 mm (3") con tapa fabricada de concreto $f'c = 250$ kg/cm² con asidera de alambroñ ahogado, esta tapa deberá rayarse con el símbolo de puesta a tierra; se rellenara en una profundidad de 1.00 metro para obtener una conductividad eléctrica, conductividad osmática y retención de humedad, el intensificador para tierra GEM, para obtener una resistencia que no será mayor de 5 ohms, como lo marca la NOM-001-SEDE-2005. Los conductores para el sistema de tierras serán de cobre desnudo cal. No. 6 AWG, este cable se unirá a cada base universal por medio de un conector mecánico tipo Burndy KS; de acuerdo al reglamento vigente se deberán unir todos los electrodos y sistema de tierra mediante un circuito. Para el trazo del eje y colocación de las luminarias, se deberá considerar que, desde el paño exterior de la línea o curva de borde de rodaje hasta el eje de la luminaria, la distancia será de 3.00 metros y en curvas se distribuirán de manera uniforme. Dentro de estas ayudas visuales, se colocará en el punto de espera del rodaje, dos luces de protección de Pista (Semáforos) con luminarias del tipo led.

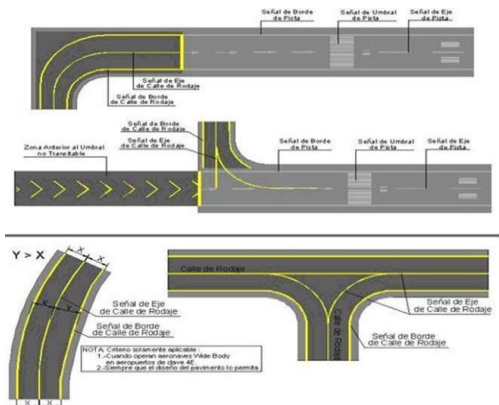


Imágenes de ayudas visuales

c) Señalamiento horizontal

Una vez terminada la colocación de la carpeta asfáltica, se implementará el señalamiento horizontal definitivo como se indica en el proyecto ejecutivo, con pintura reflejante indicada en las especificaciones, las cuales serán previamente revisadas y aprobadas mediante muestras físicas y fichas técnicas por parte del Aeropuerto de Cancún, S.A. de C.V.

La pintura base agua, se suministrará en los colores Blanco, Amarillo y Negro para cubrir con un litro de pintura hasta 3.2 m²; para reflejar este señalamiento, se colocará microesferas retroreflejantes, la necesaria para cumplir con los parámetros de retro reflexión especificados.



2.3.6. Descripción de obras provisionales

Se habilitarán áreas de almacenamiento temporal de materiales, equipo y maquinaria destinada a la construcción de la obra, así como el área de oficinas y sanitarios (móviles) para las empresas de construcción y supervisión, además de un

área de comedor. Adicionalmente se construirán caminos de acceso a los frentes de construcción. Estas instalaciones tendrán su periodo de permanencia durante la construcción y hasta la puesta en marcha del proyecto.

2.3.7. Maquinaria y equipo requerido para el proyecto

a) Planta asfáltadora móvil

Para la producir el asfalto con el cual se construirá el Rodaje Alfa y Rodaje Alfa 7, se pretende instalar dentro del área del proyecto una planta móvil integral que se desplazará al área del proyecto a través de tracto camiones para fijarse a una base; se trata de la planta Modelo SPL-60 marca ADM que produce concreto asfáltico en caliente de manera continua.

La planta obtendrá energía eléctrica a través de una planta que funciona a base de diésel, marca Cummings de 236 Kva. Estará en área condicionada y habilitada para su instalación y protegida del clima.

La planta es moderna, ya que cuenta con sistema de captación de polvos por una irrigación con aspersores en un cilindro de extracción, estos polvos son conducidos a las piletas de sedimentación. Con esta tecnología se pretende evitar la liberación de polvos a la atmosfera. Cada determinado tiempo serán separados de la pileta para su secado y puedan ser reutilizados para relleno o para reutilizarse en la capa subrasante. Una vez concluida la obra se desmantelará la planta Asfáltadora retirando los materiales sobrantes derivados de la producción de asfalto.

Adicionalmente se utilizarán retro excavadores, vibrocompactadoras, martillos neumáticos, zanjadoras, bulldozer, camiones de carga, volteos, etc.

2.3.8. Personal requerido para la operación del proyecto

En los siguientes listados se indica el número de trabajadores requeridos por etapa del proyecto.

| PREPARACIÓN DEL SITIO | |
|------------------------------|---------------|
| OFICIO | NÚMERO |
| Operadores maquinaria | 6 |
| Oficiales | 2 |
| Ayudantes generales | 10 |
| Topógrafos | 4 |
| Ingenieros de obra | 5 |
| Seguridad Obra | 4 |
| TOTAL | 31 |

| ETAPA DE CONSTRUCCIÓN | |
|------------------------------|---------------|
| OFICIO | NÚMERO |
| Oficiales albañiles | 55 |
| Ayudantes generales | 26 |
| Fierreros | 5 |
| Eléctricos | 10 |
| Plomeros | 10 |
| Seguridad Obra | 4 |
| TOTAL | 110 |

De acuerdo con los datos presentados en las tablas anteriores, el proyecto generará un total de 141 empleos de los cuales 31 se generarán en las etapas de preparación del sitio, y 110 en la etapa constructiva. Cabe mencionar que el proyecto no generará empleos en la etapa operativa, dada su naturaleza, pues sólo se utilizará como pista de rodaje para las aeronaves.

2.2. RESIDUOS QUE SERÁN GENERADOS A LA ATMÓSFERA, SUELO, AGUA Y OTROS

A continuación se describen los residuos que serán generados a la atmósfera, suelo, agua y otros.

a) Emisiones a la atmósfera

Al revisar las actividades que se llevarán a cabo durante el desarrollo del proyecto, se puede determinar que las emisiones a la atmósfera serán: polvos fugitivos, gases de combustión y ruido, particularmente en la etapa de preparación del sitio durante la demolición; en tanto que en la etapa constructiva se originarán en la construcción de los terraplenes. Durante la operación se espera generar emisiones a la atmósfera por el uso de las pistas de rodajes; por la operación de vehículos de carga, o por el traslado de los usuarios del aeropuerto.

Para determinar las emisiones de los principales contaminantes que serían aportados a la atmósfera, se tomaron en cuenta varias actividades por considerarse como las principales generadoras de partículas y gases de combustión, estas son:

- Tránsito vehicular
- Rodaje de las aeronaves
- Uso de maquinaria pesada
- Excavaciones
- Demolición
- Construcción de terraplenes

Derivado de dichas actividades se espera generar las siguientes emisiones:

- ▶ Polvos fugitivos.
- ▶ Dióxido de azufre (SO₂) por combustión de combustible.
- ▶ Dióxido de nitrógeno (NO₂) por combustión de combustible.
- ▶ Monóxido de carbono (CO) por combustión de combustible.
- ▶ Dióxido de carbono (CO₂) por combustión de combustible.
- ▶ Compuestos orgánicos volátiles (COV's) por combustión de combustible.

b) Residuos al agua

Considerando que al interior del sitio de aprovechamiento NO existen cuerpos de agua superficiales, entonces no existe el riesgo de que se viertan sustancias contaminantes o residuos hacia los mismos.

c) Residuos de manejo especial

Se considera que durante la etapa de preparación del sitio, principalmente por las actividades relacionadas con el movimiento de tierras, demoliciones, retiro de suelo, cortes, excavaciones, etc; se generarán residuos de manejo especial, es decir, aquellos que se no se encuentran dentro de los comúnmente conocidos como Residuos Sólidos Urbanos (residuos domiciliarios y comerciales, fundamentalmente), ya que su composición es cuantitativa y cualitativamente distinta.

Durante la preparación del sitio se generarán residuos básicamente inertes, constituidos por: tierras y áridos mezclados, piedras, y en general todos los desechos que se producen por el movimiento de tierras, así como los generados por el chapeo como restos vegetales (ramas, hojas, raíces), material terrígeno mezclado con materia orgánica, entre otros. También se espera la generación de

escombros derivado de la demolición de obras, como los que se indican en la siguiente tabla:

| MATERIAL | PORCENTAJE |
|--|------------|
| Rebabas de concreto | 20 |
| Tierra contaminada (mezclada con otros materiales) | 40 |
| Sobrantes de concreto | 5 |
| Ladrillos (pedazos pequeños) | 25 |
| Pedazos de bloque | 5 |
| Otros | 5 |

Para la etapa de construcción, se espera la generación de ciertos residuos de manejo especial, como los que se indican a continuación:

Los principales residuos que se espera generar al suelo durante la etapa constructiva del proyecto, corresponden a residuos de construcción, que están integrados en un 87% por sobrantes de las actividades de demolición, excavación, construcción y/o reparaciones de las obras civiles, o de otras actividades conexas complementarias o análogas, como se indica en el siguiente cuadro.

| CLASIFICACIÓN DE RESIDUOS DE CONSTRUCCIÓN | | |
|--|--------------------------------------|--------------------------|
| GRUPO | SUBPRODUCTO | PORCENTAJE DE INCIDENCIA |
| Material de excavación | Material para relleno | 45 |
| Elementos mezclados, prefabricados y pétreos | Piedra, mortero, mamposterías. | 35 |
| Otros | Madera, plástico, metales. Bentonita | 20 |

Durante la operación del proyecto no se espera la generación de residuos de manejo especial, dado que sólo será utilizado como pista de rodaje.

d) Residuos sólidos urbanos

Estos se generarán principalmente en las oficinas móviles y en el comedor de obra, siendo los de mayor relevancia, los siguientes:

- **Residuos alimenticios:** restos de comida y residuos de fácil degradación.
- **Materia orgánica:** fibra dura vegetal, hueso, madera y residuos de jardinería.
- **Papel/Cartón:** revistas, cajas, hojas, libretas, recibos, periódico, tetra-pack.
- **Plástico y PET:** envoltura y bolsas plásticas. Plástico rígido, de película.
- **Envases plásticos:** todo tipo de recipientes usados en bebidas, productos de limpieza, etc., que representen potencial de reciclaje.
- **Vidrio:** botellas, frascos, de color y transparente.
- **Metal:** latas de hojalata, cromadas, aluminio y sin revestimiento.
- **Tetra brik:** envases contenedores de leche en su mayoría y jugos, formados por capas de polietileno, aluminio y cartón.
- **Otros:** tela, zapatos, piel, fibras sintéticas, algodón, hule, loza cerámica, residuos no clasificados en las listas anteriores.

e) Residuos peligrosos

Para la etapa de preparación del sitio, es posible que se genere de manera accidental, el derrame de sustancias peligrosas potencialmente contaminantes, como grasas, aceites, diésel, gasolina, lubricantes y otros, particularmente por el uso de maquinaria pesada.

Durante la construcción se espera la generación de residuos peligrosos, entre los que destacan:

- **Asfalto.** Es una sustancia de color pardo a negro, de olor fuerte muy particular. Según la temperatura y la composición química puede presentarse como un material viscoso o sólido. Está compuesto por numerosos hidrocarburos pesados y ligeros. Se encuentra en el ambiente por su uso generalizado como pavimento, recubrimiento de techos y tuberías, y componente de adhesivos y aislantes industriales.

Su mayor grado de toxicidad se da cuando este material se trabaja en caliente, ya que emite muchos productos potencialmente peligrosos (hidrocarburos aromáticos ligeros). Las experiencias en laboratorio con animales han demostrado que por contacto persistente a nivel piel puede provocar cáncer, y que la exposición prolongada a sus vapores puede ocasionar problemas respiratorios.

- Envases de pinturas
- Brochas y rodillos usados
- Estopa y paños usados
- Envases de solventes
- Envases de anticorrosivos
- Cartones y plásticos untados con pintura
- Pintura seca o vencida.
- Envases de limpiador y soldadura de PVC
- Envases de adherentes epóxicos (gastop)
- Cartón y esAdherentes epóxicos
- Estopas contaminadas con aceite.
- **Materiales de curación:** vendas, algodones, jeringas, sabanas, remedios vencidos, etc.

- **Residuos sanitarios:** papel higiénico, pañales desechables, toallas húmedas, toallas femeninas.
- **Equipo de cómputo u oficina:** cartuchos de impresoras, computadores e impresoras en desuso.
- **Aparatos eléctricos descompuestos:** televisores, radios, calculadoras, audífonos, hornos de microondas, cámaras fotográficas, teléfonos, etc.

f) Otros residuos

Se espera la generación de aguas negras y aguas grises, dado que se trata de un proyecto que requiere el uso de sanitarios y lava manos.

CAPÍTULO 3

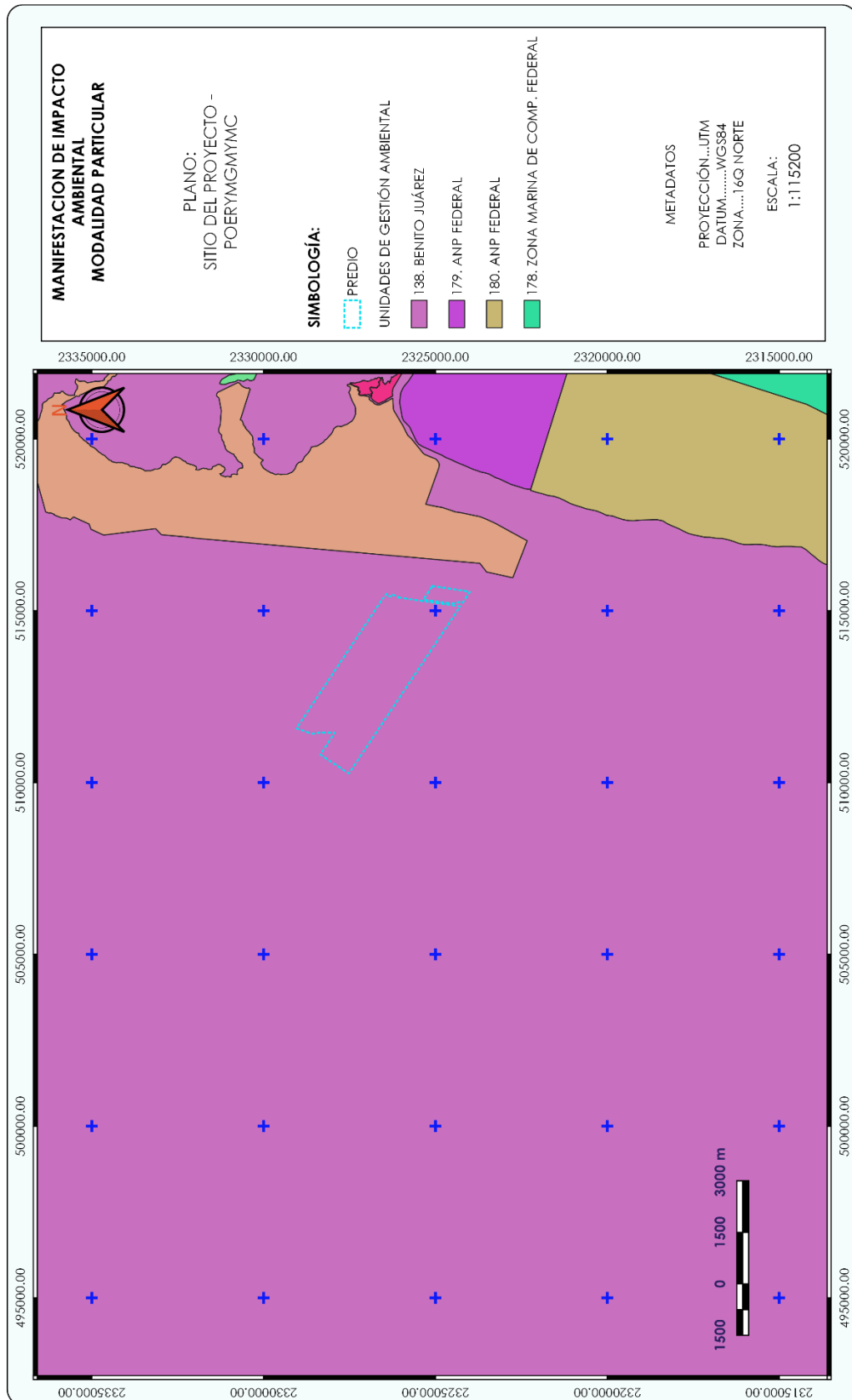
VINCULACIÓN CON LOS ORDENAMIENTOS JURÍDICOS APLICABLES EN MATERIA AMBIENTAL Y, EN SU CASO, CON LA REGULACIÓN SOBRE USO DEL SUELO

3.1. PROGRAMAS DE ORDENAMIENTO ECOLÓGICO (POE)

3.1.1. POE Regional y Marino del Golfo de México y Mar Caribe

Según el ACUERDO por el que se expide la parte marina del Programa de Ordenamiento Ecológico Marino y Regional del Golfo de México y Mar Caribe y se da a conocer la parte regional del propio Programa, el predio del proyecto se sitúa dentro de la Unidad de Gestión Ambiental Regional 138 denominada Benito Juárez, tal como se muestra en el plano de la página siguiente. A continuación, se indican los lineamientos aplicables a esta UGA.

| Tipo de UGA | | Regional | Mapa |
|------------------|--|----------|------|
| Nombre: | Benito Juárez | | |
| Municipio: | Benito Juárez | | |
| Estado: | Quintana Roo | | |
| Población: | 573,325 Habitantes | | |
| Superficie: | 225,770.386 Ha. | | |
| Subregión: | Aplicar criterios de Zona Costera Inmediata Mar Caribe | | |
| Islas: | | | |
| Puerto Turístico | Presente | | |
| Puerto Comercial | Presente | | |
| Puerto Pesquero | Presente | | |
| Nota: | | | |



En relación con lo anterior, es importante mencionar que el **POEMyRGMyMC** sólo da a conocer la parte Regional del Programa sin regularla, por lo que recae en los Estados y Municipios la ordenación de sus territorios de manera regional; por lo tanto, la UGA 138, por tratarse de una UGA Regional, sólo se considera de observancia. No obstante, se presenta un análisis del proyecto, con respecto las acciones generales establecida en el Ordenamiento Ecológico de referencia.

a) Acciones generales

G001

Promover el uso de tecnologías y prácticas de manejo para el uso eficiente del agua en coordinación con la CONAGUA y demás autoridades competentes.

ANÁLISIS: El proyecto sólo requiere el uso de agua durante las etapas de preparación del sitio y construcción. En el comedor de obras se instalarán lava manos habilitados con llaves mono mando, a fin de regular la salida del agua. Los sanitarios a utilizar serán portátiles, es decir, no usan agua para su funcionamiento. En el caso del riego para evitar la emisión de polvos, se utilizarán mangueras adaptadas con salidas a pistolas regulables, a fin de no aventar chorros de agua con desperdicios.

G002

Promover el establecimiento del pago por servicios ambientales hídricos en coordinación con la CONAGUA y las demás autoridades competentes.

ANÁLISIS: La SEMARNAT (CONAGUA), SAGARPA y los Estados, figuran como los responsables de instrumentar esta acción, de acuerdo con el Anexo 6 del POEMR. Al interior del sitio de aprovechamiento no existen recursos forestales que provean servicios ambientales hídricos, pues estos ya han sido eliminados con sustento en autorizaciones previas emitidas por parte de esta Secretaría.

G003

Impulsar y apoyar la creación de UMA para evitar el comercio de especies de extracción y sustituirla por especies de producción.

ANÁLISIS: De acuerdo con el POEMR, los responsables de realizar esta acción son la SEMARNAT, SAGARPA, SEDESOL, y los Estados, pues tienen las atribuciones, principalmente la SEMARNAT, para el establecimiento de UMAS. El proyecto sólo contempla la construcción de dos pistas de rodaje para el aeropuerto, por lo tanto, las actividades de comercio de especies de extracción, no forman parte de las mismas.

G004

Instrumentar o en su caso reforzar las campañas de vigilancia y control de las actividades extractivas de flora y fauna silvestre, particularmente para las especies registradas en la Norma Oficial Mexicana, Protección ambiental-Especies Nativas de México de Flora y Fauna Silvestre-Categoría de Riesgo y Especificaciones para su Inclusión, Exclusión o Cambio-Lista de Especies en Riesgo (NOM-059-SEMARNAT-2010).

ANÁLISIS: De acuerdo con el POEMR, los responsables de realizar esta acción son la SEMARNAT, SAGARPA, SEMAR y los Estados, pues son sectores que cuentan con las atribuciones necesarias para instrumentar o en su caso reforzar las campañas de vigilancia y control de las actividades extractivas de flora y fauna silvestre, particularmente la SEMARNAT a través de la PROFEPA, así como la Secretaría de Marina (SEMAR). En el caso del proyecto, este cuenta con un equipo de seguridad privada que proporciona vigilancia las 24 hrs del día y acceso controlado al complejo.

G005

Establecer bancos de germoplasma, conforme a la legislación aplicable.

ANÁLISIS: De acuerdo con el POEMR, los responsables de realizar esta acción son la SEMARNAT y la SAGARPA, pues cuentan con los recursos y atribuciones necesarias para su instrumentación. Un banco de germoplasma es un sitio de conservación de material biológico por excelencia, cuyo objeto es la conservación de la biodiversidad. Son recintos clave para evitar que se pierda la diversidad genética por la presión de factores ambientales, físicos y biológicos, y las actividades humanas³. En sentido de lo anterior, el establecimiento de bancos de germoplasma, rebasa los objetivos y la naturaleza del proyecto que se somete a evaluación.

G006 Reducir la emisión de gases de efecto invernadero.

ANÁLISIS: De acuerdo con el POEMR, los responsables de realizar esta acción son la SEMARNAT y la SAGARPA.

G007 Fortalecer los programas económicos de apoyo para el establecimiento de metas voluntarias para la reducción de emisiones de gases de efecto invernadero y comercio de Bonos de Carbono.

ANÁLISIS: De acuerdo con el Anexo 6 del POEMR, los responsables de realizar esta acción son la SEMARNAT y la SAGARPA, pues son los sectores que cuentan con los recursos y medios adecuados para llevarla a cabo.

G008 El uso de Organismos Genéticamente Modificados debe realizarse conforme a la legislación vigente.

³ <http://www.cicy.mx/Sitios/Germoplasma/>

ANÁLISIS: De acuerdo con el POEMR, la responsable de realizar esta acción es la SEMARNAT, pues es el sector encargado de regular estas actividades. El proyecto no contempla el uso de organismos genéticamente modificados para su operación.

G009

Planificar las acciones de construcción de infraestructura, en particular la de comunicaciones terrestres para evitar la fragmentación del hábitat.

ANÁLISIS: De acuerdo con el POEMR, los responsables de realizar esta acción son la SEMARNAT, SCT, SEDESOL, los Estados y los Municipios; pues son los sectores que cuentan con los recursos y medios para la construcción y operación de infraestructura. El proyecto corresponde a infraestructura de transporte aéreo, es decir, se trata de una obra distinta a la señalada en esta acción.

G010

Instrumentar campañas y mecanismos para la reutilización de áreas agropecuarias para evitar su expansión hacia áreas naturales.

ANÁLISIS: Según el anexo 6 del POEMR los responsables de realizar esta acción son la SAGARPA, SEDESOL, SEMARNAT, los Estados y los Municipios; nunca empresas privadas o particulares. El sitio del proyecto no se ubica dentro de áreas agropecuarias.

G011

Instrumentar medidas de control para minimizar las afectaciones producidas a los ecosistemas costeros por efecto de las actividades humanas.

ANÁLISIS: De acuerdo con el anexo 6 del POEMR, los responsables de realizar esta acción son la SEMARNAT, SEDESOL, SAGARPA, SECTUR, los Estados y los Municipios, por lo tanto, son los encargados de instrumentar las medidas de control para minimizar las afectaciones producidas a los ecosistemas costeros por efecto de

las actividades humanas. El proyecto no será desplantado sobre un ecosistema costero.

G012

Impulsar la ubicación o reubicación de parques industriales en sitios ya perturbados o de escaso valor ambiental.

ANÁLISIS: De acuerdo con el POEMR, los responsables de realizar esta acción son la SAGARPA, SEDESOL, SEMARNAT, los Estados y los Municipios. No se pretende construir u operar parques industriales.

G013

Evitar la introducción de especies potencialmente invasoras en o cerca de las coberturas vegetales nativas.

ANÁLISIS: Compete a la SAGARPA, SEMARNAT, los Estados y los Municipios, evitar la introducción de especies potencialmente invasoras (Anexo 6 del POEMR). El proyecto no contempla la introducción de especies de flora y fauna invasora.

G014

Promover la reforestación en los márgenes de los ríos.

ANÁLISIS: Compete a la SEMARNAT, SAGARPA, los Estados y los Municipios, promover la reforestación en los márgenes de los ríos (Anexo 6 del POEMR).

G015

Evitar el asentamiento de zonas industriales o humanas en los márgenes o zonas inmediatas a los cauces naturales de los ríos.

ANÁLISIS: Compete a la SEMARNAT, SEDESOL, SAGARPA, los Estados y los Municipios, evitar el asentamiento de zonas industriales o humanas en los márgenes o zonas inmediatas a los cauces naturales de los ríos (Anexo 6 del POEMR).

G016 Reforestar las laderas de las montañas con vegetación nativa de la región.

ANÁLISIS: Compete a la SEMARNAT, SAGARPA, los Estados y los Municipios, reforestar las laderas de las montañas con vegetación nativa de la región (Anexo 6 del POEMR).

G017 Desincentivar las actividades agrícolas en las zonas con pendientes mayores a 50%.

ANÁLISIS: Compete a la SEMARNAT, SAGARPA, los Estados y los Municipios, desincentivar las actividades agrícolas en las zonas con pendientes mayores a 50% (Anexo 6 del POEMR). No se realizarán actividades agrícolas.

G018 Recuperar la vegetación que consolide los márgenes de los cauces naturales en el ASO, de conformidad por lo dispuesto en la Ley de Aguas Nacionales, la Ley General de Vida Silvestre y demás disposiciones jurídicas aplicables.

ANÁLISIS: Compete a la SEMARNAT, SAGARPA, los Estados y los Municipios, Recuperar la vegetación que consolide los márgenes de los cauces naturales en el ASO (Anexo 6 del POEMR). En el sitio del proyecto no existen cauces naturales.

G019 Los planes o programas de desarrollo urbano del área sujeta a ordenamiento deberán tomar en cuenta el contenido de este Programa de Ordenamiento, incluyendo las disposiciones aplicables sobre riesgo frente a cambio climático en los asentamientos humanos.

ANÁLISIS: Compete a la SEMARNAT, los Estados y los Municipios tomar en cuenta el contenido de este Programa de Ordenamiento para la elaboración de los planes o programas de desarrollo urbano que correspondan (Anexo 6 del POEMR).

G020

Recuperar y mantener la vegetación natural en las riberas de los ríos y zonas inundables asociadas a ellos.

ANÁLISIS: Compete a la SEMARNAT, SAGARPA, los Estados y los Municipios recuperar y mantener la vegetación natural en las riberas de los ríos y zonas inundables asociadas a ellos (Anexo 6 del POEMR). En todo el sistema ambiental definido, no se reporta la existencia de ríos, ni zonas inundables asociadas a ellos.

G021

Promover las tecnologías productivas en sustitución de las extractivas.

ANÁLISIS: Compete a la SEMARNAT, SAGARPA, los Estados y los Municipios, promover las tecnologías productivas en sustitución de las extractivas (Anexo 6 del POEMR).

G022

Promover el uso de tecnologías productivas intensivas en sustitución de las extensivas.

ANÁLISIS: Compete a la SEMARNAT, SAGARPA y los Estados, el cumplimiento de esta acción (Anexo 6 del POEMR).

G023

Implementar campañas de control de especies que puedan convertirse en plagas.

ANÁLISIS: Compete a la SEMARNAT, SAGARPA, los Estados y los Municipios, la implementación de campañas de control de especies que puedan convertirse en plagas (Anexo 6 del POEMR). Para las instalaciones existentes en el sitio, se lleva a cabo una campaña constante para el control y erradicación de fauna, dado que la misma pone en peligro la operación de las aeronaves.

G024

Promover la realización de acciones de forestación y reforestación con restauración de suelos para incrementar el potencial de sumideros forestales de carbono, como medida de mitigación y adaptación de efectos de cambio climático.

ANÁLISIS: Compete a la SEMARNAT, SAGARPA, los Estados y los Municipios, promover la realización de acciones de forestación y reforestación con restauración de suelos para incrementar el potencial de sumideros forestales de carbono, como medida de mitigación y adaptación de efectos de cambio climático (Anexo 6 del POEMR). Al interior del sitio de aprovechamiento no existen recursos forestales que provean servicios ambientales para captura de carbono, pues estos ya han sido eliminados con sustento en una autorización por parte de esta Secretaría.

G025

Fomentar el uso de especies nativas que posean una alta tolerancia a parámetros ambientales cambiantes para las actividades productivas.

ANÁLISIS: Compete a la SEMARNAT, SAGARPA, los Estados y los Municipios, el cumplimiento de esta acción (Anexo 6 del POEMR). El proyecto no contempla llevar a cabo actividades productivas.

G026

Identificar las áreas importantes para el mantenimiento de la conectividad ambiental en gradientes altitudinales y promover su conservación (o rehabilitación).

ANÁLISIS: Compete a la SEMARNAT, SAGARPA, los Estados y los Municipios, el cumplimiento de esta acción (Anexo 6 del POEMR). En el sitio del proyecto y su área de influencia, no se identificaron áreas útiles para el mantenimiento de la conectividad ambiental en gradientes altitudinales, pues no existen zonas de montaña.

G027

Promover el uso de combustibles de origen no fósil.

ANÁLISIS: Compete a la SENER, CFE, los Estados y los Municipios el cumplimiento de esta acción (Anexo 6 del POEMR).

G028 Promover el uso de energías renovables.

ANÁLISIS: Compete a la SENER, CFE, los Estados y los Municipios el cumplimiento de esta acción (Anexo 6 del POEMR).

G029 Promover un aprovechamiento sustentable de la energía.

ANÁLISIS: Compete a la SENER, CFE, los Estados y los Municipios el cumplimiento de esta acción (Anexo 6 del POEMR).

G030 Fomentar la producción y uso de equipos energéticamente más eficientes.

ANÁLISIS: Compete a la SENER, CFE, los Estados y los Municipios el cumplimiento de esta acción (Anexo 6 del POEMR).

G031 Promover la sustitución a combustibles limpios, en los casos en que sea posible, por otros que emitan menos contaminantes que contribuyan al calentamiento global.

ANÁLISIS: Compete a la SENER, CFE, los Estados y los Municipios el cumplimiento de esta acción (Anexo 6 del POEMR). El combustible requerido para la construcción del proyecto, necesariamente serán hidrocarburos, dado que la maquinaria funciona a base de ellos.

G032 Promover la generación y uso de energía a partir de hidrógeno.

ANÁLISIS: De acuerdo con el Anexo 6 del POEMR, compete a la SENER, CFE, los Estados y los Municipios el cumplimiento de esta acción.

G033 Promover la investigación y desarrollo en tecnologías limpias.

ANÁLISIS: De acuerdo con el Anexo 6 del POEMR, compete a la SENER, CFE, los Estados y los Municipios el cumplimiento de esta acción.

G034 Impulsar la reducción del consumo de energía de viviendas y edificaciones a través de la implementación de diseños bioclimático, el uso de nuevos materiales y de tecnologías limpias.

ANÁLISIS: De acuerdo con el Anexo 6 del POEMR, compete a la SENER, CFE, los Estados y los Municipios el cumplimiento de esta acción. El proyecto no contempla la construcción de viviendas ni edificaciones.

G035 Establecer medidas que incrementen la eficiencia energética de las instalaciones domésticas existentes.

ANÁLISIS: De acuerdo con el Anexo 6 del POEMR, compete a la SEDESOL, SENER, CFE, los Estados y los Municipios el cumplimiento de esta acción. El proyecto no contempla la operación de instalaciones domésticas.

G036 Establecer medidas que incrementen la eficiencia energética de las instalaciones industriales existentes.

ANÁLISIS: De acuerdo con el Anexo 6 del POEMR, compete a la SENER, CFE, los Estados y los Municipios el cumplimiento de esta acción. El proyecto no contempla la operación de instalaciones industriales.

G037

Elaborar modelos (sistemas mundiales de zonificación agro-ecológica) que permitan evaluar la sostenibilidad de la producción de cultivos; en diferentes condiciones del suelo, climáticas y del terreno.

ANÁLISIS: De acuerdo con el Anexo 6 del POEMR, compete a la SEMARNAT y la SAGARPA el cumplimiento de esta acción.

G038

Evaluar la potencialidad del suelo para la captura de carbono.

ANÁLISIS: De acuerdo con el Anexo 6 del POEMR, compete a la SEMARNAT y la SAGARPA el cumplimiento de esta acción. Al interior del sitio de aprovechamiento no existen recursos forestales que provean servicios ambientales para captura de carbono, pues estos ya han sido eliminados con sustento en autorizaciones previas emitidas por parte de esta Secretaría.

G039

Promover y fortalecer la formulación e instrumentación de los ordenamientos ecológicos locales en el ASO.

ANÁLISIS: De acuerdo con el Anexo 6 del POEMR, compete a la SEMARNAT, los Estados y los Municipio el cumplimiento de esta acción.

G040

Fomentar la participación de las industrias en el Programa Nacional de Auditoría Ambiental.

ANÁLISIS: De acuerdo con el Anexo 6 del POEMR, compete a la SEMARNAT y los Estados el cumplimiento de esta acción. El proyecto no es de tipo industrial.

G041

Fomentar la elaboración de Programas de Desarrollo Urbano en los principales centros de población de los municipios.

ANÁLISIS: De acuerdo con el Anexo 6 del POEMR, compete a la SEMARNAT, los Estados y los Municipio el cumplimiento de esta acción.

G042

Fomentar la inclusión de las industrias de todo tipo en el Registro de Emisión y Transferencia de Contaminantes (RETC) y promover el Sistema de Información de Sitios Contaminados en el marco del Programa Nacional de Restauración de Sitios Contaminados.

ANÁLISIS: De acuerdo con el Anexo 6 del POEMR, compete a la SEMARNAT y los Estados el cumplimiento de esta acción.

G043

LA SEMARNAT, considerará el contenido aplicable de este Programa. En su participación para la actualización de la Carta Nacional Pesquera, Asimismo, lo considerará en las medidas tendientes a la protección de quelonios, mamíferos marinos y especies bajo un estado especial de protección, que dicte de conformidad con la Ley General de Pesca y Acuicultura Sustentable.

ANÁLISIS: De acuerdo con el Anexo 6 del POEMR, compete a la SEMARNAT y la SAGARPA el cumplimiento de esta acción.

G044

Contribuir a la construcción y reforzamiento de las cadenas productivas y de comercialización interna y externa de las especies pesqueras.

ANÁLISIS: De acuerdo con el Anexo 6 del POEMR, compete a la SAGARPA, INAPESCA y SE, el cumplimiento de esta acción.

G045

Consolidar el servicio de transporte público en las localidades nodales.

ANÁLISIS: De acuerdo con el Anexo 6 del POEMR, compete a la SCT, SEDESOL, Estados, Municipios, el cumplimiento de esta acción.

G046

Fomentar la ampliación o construcción de infraestructuras que liberen tránsito de paso, corredores congestionados y mejore el servicio de transporte.

ANÁLISIS: De acuerdo con el Anexo 6 del POEMR, compete a la SCT, SEDESOL, Estados, Municipios, el cumplimiento de esta acción.

G047

Impulsar la diversificación de actividades productivas.

ANÁLISIS: De acuerdo con el Anexo 6 del POEMR, compete a la SAGARPA, CDI, SEMARNAT, SEDESOL, SE, SECTUR, los Estados y los Municipios, el cumplimiento de esta acción.

G048

Instrumentar y apoyar campañas para la prevención ante la eventualidad de desastres naturales.

ANÁLISIS: De acuerdo con el Anexo 6 del POEMR, compete a la SEDESOL, SEGOB, los Municipios y el Estado el cumplimiento de esta acción. El aeropuerto ya cuenta con un sistema de prevención ante desastres naturales, el cual se continuará implementando para las nuevas instalaciones que se proponen en este estudio.

G049

Fortalecer la creación o consolidación de los comités de protección civil.

ANÁLISIS: De acuerdo con el Anexo 6 del POEMR, compete a la SEDESOL, SEGOB, los Municipios y el Estado el cumplimiento de esta acción.

G050

Promover que las construcciones de las casas habitación sean resistentes a eventos hidrometeorológicos.

ANÁLISIS: El proyecto no consiste en la operación de casas habitación.

G051

Realizar campañas de concientización sobre el manejo adecuado de residuos sólidos urbanos.

ANÁLISIS: De acuerdo con el Anexo 6 del POEMR, el cumplimiento de esta acción compete a la SEMARNAT, los Estados y los Municipios. El aeropuerto internacional de Cancún, del cual forman parte las obras que se someten a evaluación, ya cuenta con un sistema estandarizado para el manejo adecuado de los residuos que se generan, puesto que ya cuenta con las instalaciones necesarias como almacenes adecuados para cada tipo de residuo generado; botes de basura (con separadores por tipo de residuos) ampliamente distribuidos en todas sus instalaciones; y un almacén debidamente acondicionado para residuos peligrosos. Se anexa el plan de manejo de residuos que se implementa para las obras que se someten a evaluación, cuyas obras contemplan un almacén de residuos peligrosos.

G052

Implementar campañas de limpieza, particularmente en asentamientos suburbanos y urbanos (descacharrización, limpieza de solares, separación de basura, etc.).

ANÁLISIS: De acuerdo con el Anexo 6 del POEMR, el cumplimiento de esta acción compete a la SSA y el Municipio.

G053

Instrumentar programas y mecanismos de reutilización de las aguas residuales tratadas.

ANÁLISIS: El aeropuerto del cual forman parte las obras que se someten a evaluación, cuenta con diversas plantas de tratamiento de aguas residuales,

previamente autorizadas, cuyo efluente final es utilizado para el riego de áreas verdes.

G054

Promover en el sector industrial la instalación y operación adecuada de plantas de tratamiento para sus descargas.

ANÁLISIS: De acuerdo con el Anexo 6 del POEMR, el cumplimiento de esta acción compete a la SEMARNAT, los Estados y los Municipios. El proyecto no forma parte del sector industrial; sin embargo, cuenta con diversas plantas de tratamiento de aguas residuales, previamente autorizadas, cuyo efluente final es utilizado para el riego de áreas verdes.

G055

La remoción parcial o total de vegetación forestal para el cambio de uso de suelo en terrenos forestales, o para el aprovechamiento de recursos maderables en terrenos forestales y preferentemente forestales, sólo podrá llevarse a cabo de conformidad con la Ley General de Desarrollo Forestal Sustentable y demás disposiciones jurídicas aplicables.

ANÁLISIS: La vegetación que alguna vez estuvo presente en el sitio de aprovechamiento, ya fue eliminada bajo el amparo de una autorización previa en materia de impacto ambiental y forestal, por parte de esta Secretaría, como fue indicado en apartados anteriores.

G056

Promover e impulsar la construcción y adecuada operación de sitios de disposición final de residuos sólidos urbanos, peligrosos o de manejo especial de acuerdo a la normatividad vigente.

ANÁLISIS: De acuerdo con el Anexo 6 del POEMR, el cumplimiento de esta acción compete a la SEDESOL, Municipios.

G057

Promover los estudios sobre los problemas de salud relacionados con los efectos del cambio climático.

ANÁLISIS: De acuerdo con el Anexo 6 del POEMR, el cumplimiento de esta acción compete a la SSA y los Estados.

G058

La gestión de residuos peligrosos deberá realizarse conforme a lo establecido por la legislación vigente y los lineamientos de la CICOPLAFEST que resulten aplicables.

ANÁLISIS: De acuerdo con el Anexo 6 del POEMR, el cumplimiento de esta acción compete a la SEMARNAT y los Estados. El proyecto por su cuenta ejecutará un Plan de manejo de residuos que contempla la gestión de residuos peligrosos, el cual ya está siendo implementado para las obras que cuentan con autorización, cuyos resultados han sido óptimos; además que el aeropuerto cuenta con un almacén de residuos peligrosos debidamente acondicionado para tal fin.

G059

El desarrollo de infraestructura dentro de un ANP, deberá ser consistente con la legislación aplicable, el Programa de Manejo y el Decreto de creación correspondiente.

ANÁLISIS: De acuerdo con el Anexo 6 del POEMR, el cumplimiento de esta acción compete a la SEMARNAT, SEMAR, SCT, Estados, Municipios. El proyecto no se ubica dentro de áreas naturales protegidas.

G060

Ubicar la construcción de infraestructura costera en sitios donde se minimice el impacto sobre la vegetación acuática sumergida.

ANÁLISIS: El proyecto no se realizará dentro de zonas con vegetación acuática sumergida.

G061

La construcción de infraestructura costera se deberá realizar con procesos y materiales que minimicen la contaminación del ambiente marino.

ANÁLISIS: De acuerdo con el Anexo 6 del POEMR, el cumplimiento de esta acción compete a la SEMARNAT, SCT, los Estados y los Municipios. El proyecto no corresponde a infraestructura costera.

G062

Implementar procesos de mejora de la actividad agropecuaria y aplicar mejores prácticas de manejo.

ANÁLISIS: De acuerdo con el Anexo 6 del POEMR, el cumplimiento de esta acción compete a la SAGARPA.

G063

Promover la elaboración de ordenamientos pesqueros y acuícolas a diferentes escalas y su vinculación con los ordenamientos ecológicos.

ANÁLISIS: De acuerdo con el Anexo 6 del POEMR, el cumplimiento de esta acción compete a la INAPESCA y la SAGARPA.

G064

La construcción de carreteras, caminos, puentes o vías férreas deberá evitar modificaciones en el comportamiento hidrológico de los flujos subterráneos o superficiales o atender dichas modificaciones en caso de que sean inevitables.

ANÁLISIS: De acuerdo con el Anexo 6 del POEMR, el cumplimiento de esta acción compete a la SEMARNAT, SCT y los Estados. El proyecto no contempla la construcción de carreteras, caminos, puentes o vías férreas.

G065

La realización de obras y actividades en Áreas Naturales Protegidas, deberá contar con la opinión de la Dirección del ANP o en su caso de la Dirección Regional que

corresponda, conforme lo establecido en el Decreto y Programa de Manejo del área respectiva.

ANÁLISIS: De acuerdo con el Anexo 6 del POEMR, el cumplimiento de esta acción compete a la SEMARNAT y la CONANP.

3.1.2. Decreto Mediante el cual se modifica el Programa de Ordenamiento Ecológico Local del Municipio de Benito Juárez.

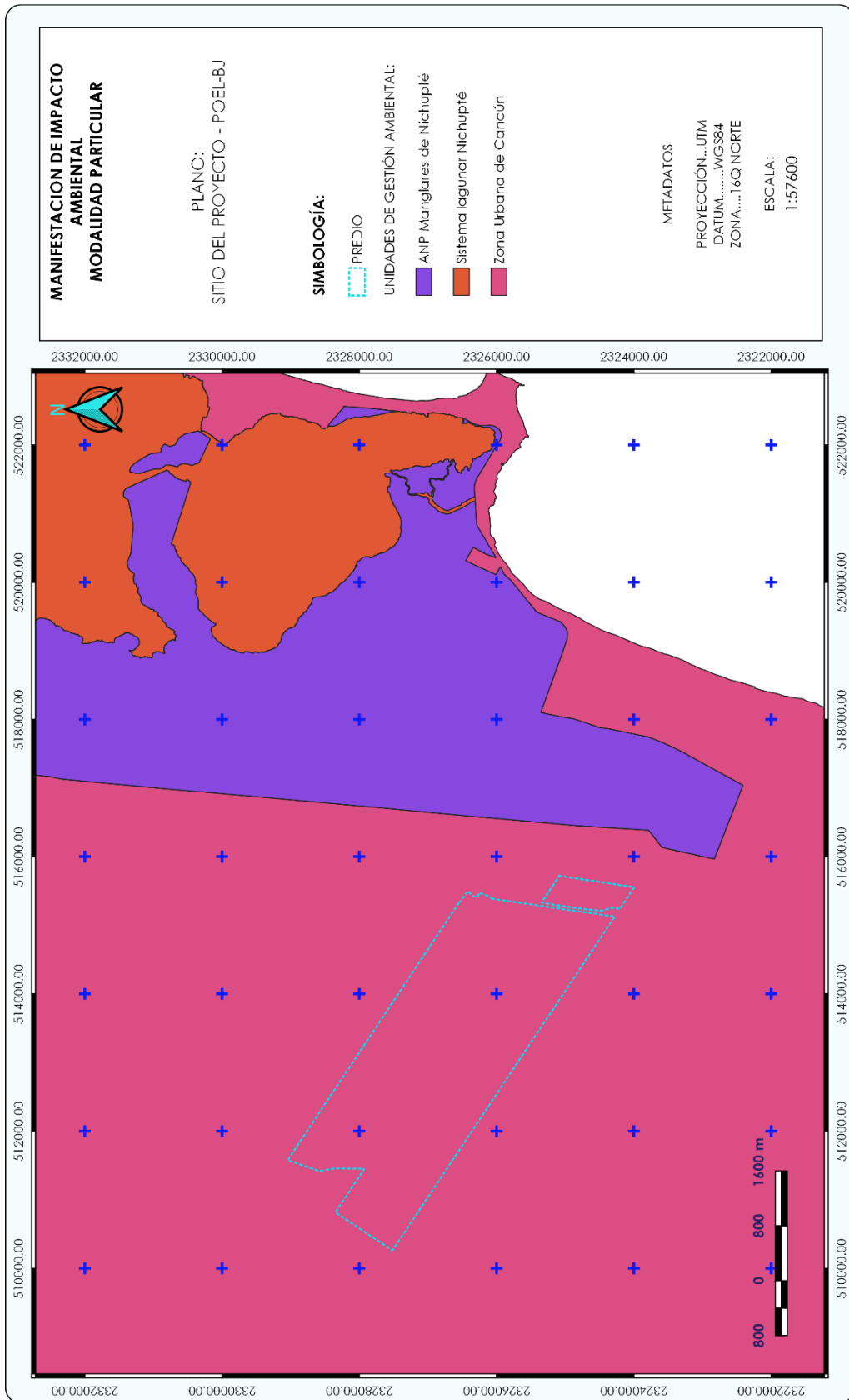
Conforme a lo establecido en el Decreto Mediante el cual se modifica el Programa de Ordenamiento Ecológico Local del Municipio de Benito Juárez, Quintana Roo, México (POEL-BJ), publicado en el Periódico Oficial del Gobierno del Estado de Quintana Roo, el 08 de marzo de 2013; el sitio del proyecto se ubica dentro de la UGA 21 denominada "Zona urbana de Cancún" (como se observa en el plano de la página siguiente), cuyos lineamientos se citan a continuación.

- ▶ Política ambiental: **Aprovechamiento sustentable.**

- ▶ Umbral máximo de desmonte (en %) para la UGA: **Según lo establecido en el PDU.**

- ▶ Usos compatibles: **Los que se establezcan en su Programa de Desarrollo Urbano Vigente.**

- ▶ Usos incompatibles: **Los que se establezcan en su Programa de Desarrollo Urbano Vigente.**



Por otra parte, cabe señalar que los criterios de regulación ecológica establecidos para el Programa de Ordenamiento Ecológico Local del Municipio Benito Juárez han sido organizados en dos grupos:

- ▶ Los Criterios Ecológicos de aplicación general, que son de observancia en todo el territorio municipal de Benito Juárez, independientemente de la unidad de gestión ambiental en la que se ubique el proyecto o actividad.
- ▶ Los Criterios Ecológicos de aplicación específica, que son los criterios asignados a una unidad de gestión ambiental determinada.

Considerando lo anterior, a continuación, se presenta un análisis con respecto a la congruencia del proyecto con los criterios generales y específicos, aplicables a la UGA 21 en la que se circunscribe el predio de interés.

Vinculación con los criterios generales:

| CRITERIO | DESCRIPCIÓN |
|----------|--|
| CG-01 | <i>En el tratamiento de plagas y enfermedades de plantas en cultivo, jardines, áreas de reforestación y de manejo de la vegetación nativa deben emplearse productos que afecten específicamente la plaga o enfermedad que se desea controlar, así como los fertilizantes que sean preferentemente orgánicos y que estén publicados en el catálogo vigente por la Comisión Intersecretarial para el Control del Proceso y Uso de Plaguicidas, Fertilizantes y Sustancias Tóxicas (CICOPLAFEST).</i> |

Análisis:

Dada la naturaleza del proyecto, no se contempla el uso de plantas de cultivos, ni el manejo de áreas verdes, por lo que esas sustancias no son requeridas para el proyecto.

| CRITERIO | DESCRIPCIÓN |
|----------|---|
| CG-02 | <i>Los proyectos que en cualquier etapa empleen agroquímicos de manera rutinaria e intensiva, deberán elaborar un programa de monitoreo de la calidad del agua del subsuelo a fin de detectar, prevenir y, en su caso, corregir la contaminación del recurso. Los resultados del Monitoreo se incorporarán a la bitácora ambiental.</i> |

Análisis:

El proyecto no contempla el uso de agroquímicos de manera rutinaria ni intensiva; por lo tanto, no es necesario elaborar un programa de monitoreo de la calidad del agua del subsuelo relacionado con el uso de dichas sustancias.

| CRITERIO | DESCRIPCIÓN |
|----------|---|
| CG-03 | <i>Con la finalidad de restaurar la cobertura vegetal que favorece la captación de agua y la conservación de los suelos, la superficie del predio sin vegetación que no haya sido autorizada para su aprovechamiento, debe ser reforestada con especies nativas propias del hábitat que haya sido afectado.</i> |

Análisis:

La superficie que se pretende aprovechar para la implementación del proyecto, ya fue desmontada, bajo el amparo de autorizaciones, tanto en materia de impacto ambiental como forestal, por lo que no es necesaria su restauración.

| CRITERIO | DESCRIPCIÓN |
|----------|---|
| CG-04 | <i>En los nuevos proyectos de desarrollo urbano, agropecuario, suburbano, turístico e industrial se deberá separar el drenaje pluvial del drenaje sanitario. El drenaje pluvial de techos, previo al paso a través de un decantador para separar sólidos no disueltos, podrá ser empleado para la captación en cisternas, dispuesto en áreas con jardines o en las áreas con vegetación nativa remanente de cada proyecto. El drenaje pluvial de estacionamientos públicos y privados así como de talleres mecánicos deberá contar con sistemas de retención de grasas y aceites.</i> |

Análisis:

El proyecto es de tipo aeroportuario, por lo que no corresponde a un desarrollo urbano, agropecuario, suburbano, turístico o industrial, y en ese sentido este criterio no es vinculante. Sólo se contempla la construcción de drenaje pluvial a través de pozos de absorción. El drenaje sanitario no es requerido para el proyecto, dado que sólo consiste en una pista de rodaje para aeronaves.

| CRITERIO | DESCRIPCIÓN |
|----------|---|
| CG-05 | <i>Para permitir la adecuada recarga del acuífero, todos los proyectos deben acatar lo dispuesto en el artículo 132 de la LEEPAQROO o la disposición jurídica que la sustituya.</i> |

Análisis:

El Artículo 132 de la LEEPAQROO, establece lo siguiente:

ARTICULO 132.- Para la recarga de mantos acuíferos, en las superficies de predios que se pretendan utilizar para obras e instalaciones, se deberá permitir la filtración de aguas pluviales al suelo y subsuelo. Por tal motivo, las personas físicas o morales quedan obligadas a proporcionar un porcentaje del terreno a construir, preferentemente como área verde, lo que en su caso siempre será permeable.

Para los efectos del párrafo anterior en los predios con un área menor de 100 metros cuadrados deberán proporcionar como área verde el 10% como mínimo; en predios con superficie mayor de 101 a 500 metros cuadrados, como mínimo el 20%; en predios cuya superficie sea de 501 a 3,000 metros cuadrados, como mínimo el 30%, y predios cuya superficie sea de 3,001 metros cuadrados en adelante, proporcionarán como área verde el 40% como mínimo.

El predio concesionado al Aeropuerto Internacional de Cancún, actualmente posee una superficie mayor a 3,001 m², por lo tanto, le corresponde proporcionar como área permeable el 40% de su superficie, como mínimo. Al respecto, es importante mencionar que desde el año 2014, cuando fue sometido a evaluación el último proyecto autorizado en materia de impacto ambiental para el Aeropuerto Internacional de Cancún, denominado "Reubicación de arrendadoras de vehículos del aeropuerto internacional de Cancún" con número de expediente 23QR2013UD084; el sitio del proyecto mantenía una superficie aproximada de 7'571,968.217 m² como áreas permeables, que representa el 70.40% de la superficie total del predio (10'755,507.794 m²); a dicha cifra se le resta la superficie que ocupará el presente proyecto con el desplante de las pistas (107,464.884 m²) que ocasionan el sellado del suelo, más la superficie de las obras sometidas a evaluación del proyecto denominado "Urbanización del área para autoridades y almacenes del Aeropuerto Internacional de Cancún" con clave 23QR2018UD184 (40,800.139 m²), por lo que a su término, el área permeable total será de 7'423,703.194 m², que representa el 69.02% de la superficie total del predio; por lo que se da cumplimiento a lo establecido en este criterio.

| CRITERIO | DESCRIPCIÓN |
|----------|---|
| CG-06 | <i>Con la finalidad de evitar la fragmentación de los ecosistemas y el aislamiento de las poblaciones, se deberán agrupar las áreas de aprovechamiento preferentemente en "áreas sin vegetación aparente" y mantener la continuidad de las áreas con vegetación natural. Para lo cual, el promovente deberá presentar un estudio de zonificación ambiental que demuestre la mejor ubicación de la infraestructura planteada por el proyecto, utilizando preferentemente las áreas perturbadas por usos previos o con vegetación secundaria o acahual.</i> |

Análisis:

Para el desplante del proyecto se utilizarán áreas perturbadas por usos previos y con vegetación secundaria herbácea oportunista, por lo que se da cumplimiento a lo señalado en este criterio.

| CRITERIO | DESCRIPCIÓN |
|----------|--|
| CG-07 | <i>En los proyectos en donde se pretenda llevar a cabo la construcción de caminos, bardas o cualquier otro tipo de construcción que pudiera interrumpir la conectividad ecosistémica deberán implementar pasos de fauna menor (pasos inferiores) a cada 50 metros, con excepción de áreas urbanas.</i> |

Análisis:

Para el desplante del proyecto se utilizarán áreas perturbadas por usos previos y con vegetación secundaria herbácea y oportunista, por lo que no existe conexión ecosistémica que pudiera verse afectada con la construcción de las pistas de rodaje.

| CRITERIO | DESCRIPCIÓN |
|----------|--|
| CG-08 | <i>Los humedales, rejolladas inundables, petenes, cenotes, cuerpos de agua superficiales, presentes en los predios deberán ser incorporados a las áreas de conservación.</i> |

Análisis:

No se registraron humedales, rejolladas inundables, petenes, cenotes, ni cuerpos de agua superficiales al interior de la superficie de aprovechamiento, por lo tanto, sólo se da observancia el presente criterio.

| CRITERIO | DESCRIPCIÓN |
|----------|--|
| CG-09 | <i>Salvo en las UGA urbanas, los desarrollos deberán ocupar el porcentaje de aprovechamiento o desmonte correspondiente para la UGA en la que se encuentre, y ubicarse en la parte central del predio, en forma perpendicular a la carretera principal. Las áreas que no sean intervenidas no podrán ser cercadas o bardeadas y deberán ubicarse preferentemente a lo largo del perímetro del predio en condiciones naturales y no podrán ser desarrolladas en futuras ampliaciones.</i> |

Análisis:

El predio del proyecto se ubica dentro de la UGA 21 "Zona urbana de Cancún", la cual se distingue por ser una unidad de gestión ambiental urbana; por lo tanto, el proyecto queda exceptuado de la aplicación del presente criterio.

| CRITERIO | DESCRIPCIÓN |
|----------|--|
| CG-10 | <i>Sólo se permite la apertura de nuevos caminos de acceso para actividades relacionadas a los usos compatibles, así como aquellos relacionados con el establecimiento de redes de distribución de servicios básicos necesarios para la población.</i> |

Análisis:

El uso de suelo que se pretende desarrollar dentro del predio, es compatible con los usos permitidos para la zona, de tal modo que es factible la apertura de espacios para la construcción de vialidades. Además de que el sitio donde se ubica el proyecto ya cuenta con vialidades de acceso.

| CRITERIO | DESCRIPCIÓN |
|----------|--|
| CG-11 | <i>El porcentaje de desmonte que se autorice en cada predio, deberá estar acorde a cada uso compatible y no deberá exceder el porcentaje establecido en el alineamiento ecológico de la UGA, aplicando el principio de equidad y proporcionalidad.</i> |

Análisis:

La UGA 21 en la que se circunscribe el predio del proyecto, no tiene asignado un porcentaje de desmonte máximo.

| CRITERIO | DESCRIPCIÓN |
|----------|---|
| CG-12 | <i>En el caso de desarrollarse varios usos de suelo compatibles en el mismo predio, los porcentajes de desmonte asignados a cada uno de ellos solo serán acumulables hasta alcanzar el porcentaje definido en el lineamiento ecológico.</i> |

Análisis:

Tanto en el POEL de Benito Juárez, como en el PDU de Cancún, no se indican porcentajes de desmonte para los usos de suelo aplicables al predio del proyecto; por lo tanto, no resulta procedente establecer porcentajes de desmonte.

| CRITERIO | DESCRIPCIÓN |
|----------|--|
| CG-13 | <i>En la superficie de aprovechamiento autorizada previo al desarrollo de cualquier obra o actividad, se deberá de ejecutar un programa de rescate de flora y fauna.</i> |

Análisis:

De acuerdo con la caracterización ambiental del sitio del proyecto (ver capítulo 4), se determina que al interior del área de aprovechamiento proyectada, no existe flora o fauna que requiera ser rescatada, dado que la vegetación original ya fue desmontada bajo el amparo de una autorización previa por parte de esta Secretaría, en tanto que la fauna que en su momento estuvo presente, ya fue rescatada y reubicada como parte de las condicionantes de esa autorización; además que existe un control estricto sobre la fauna, lo que la hace inexistente, pues pueden poner en riesgo el despegue o aterrizaje de las aeronaves.

| CRITERIO | DESCRIPCIÓN |
|----------|---|
| CG-14 | <i>En los predios donde no exista cobertura arbórea, o en el caso que exista una superficie mayor desmontada a la señalada para la unidad de gestión ambiental, ya sea por causas naturales y/o usos previos, el proyecto sólo podrá ocupar la superficie máxima de aprovechamiento que se indica para la unidad de gestión ambiental y la actividad compatible que pretenda desarrollarse.</i> |

Análisis:

Tanto en el POEL de Benito Juárez, como en el PDU de Cancún, no se indican porcentajes de desmonte para los usos de suelo aplicables al predio del proyecto; por lo tanto, no resulta procedente establecer porcentajes de desmonte. El desmonte del área de aprovechamiento se realizó bajo el amparo de una autorización previa emitida por esta Secretaría.

| CRITERIO | DESCRIPCIÓN |
|----------|---|
| CG-15 | <i>En los ecosistemas forestales deberán eliminarse los ejemplares de especies exóticas considerados como invasoras por la Comisión Nacional para el Conocimiento y Uso de la Biodiversidad (CONABIO) que representen un riesgo de afectación o desplazamiento de especies silvestres. El material vegetal deberá ser eliminado mediante procedimiento que no permitan su regeneración y/o propagación.</i> |

Análisis:

Conforme a las condiciones ambientales del sitio del proyecto (ver capítulo 4), se determina que en las áreas de aprovechamiento no existe vegetación exótica considerada como invasora por la Comisión Nacional para el Conocimiento y Uso de la Biodiversidad (CONABIO).

| CRITERIO | DESCRIPCIÓN |
|----------|---|
| CG-16 | <i>La introducción y manejo de palma de coco (<i>Cocos nucifera</i>) debe restringirse a las variedades que sean resistentes a la enfermedad conocida como "amarillamiento letal del cocotero".</i> |

Análisis:

El proyecto no contempla actividades relacionadas con la introducción y manejo de palma de coco (*Cocos nucifera*); por lo que este criterio sólo se considera de carácter informativo.

| CRITERIO | DESCRIPCIÓN |
|----------|--|
| CG-17 | <p><i>Sólo se permite el manejo de especies exóticas cuando:</i></p> <ol style="list-style-type: none"> <i>1. La especie no esté catalogada como especie invasora por la Comisión Nacional para el Conocimiento y Uso de la Biodiversidad y/o La SAGARPA.</i> <i>2. La actividad no se proyecte en cuerpos naturales de agua,</i> <i>3. El manejo de fauna, en caso de utilizar encierros, se debe realizar el tratamiento secundario por medio de biodigestores autorizados por la autoridad competente en la materia de aquellas aguas provenientes de la limpieza de los sitios de confinamiento.</i> <i>4. Se garantice el confinamiento de los ejemplares y se impida su dispersión o distribución al medio natural.</i> <i>5. Deberán estar dentro de una Unidad de Manejo Ambiental o PIMVS.</i> |

Análisis:

El proyecto no contempla actividades relacionadas con el manejo de especies exóticas; por lo que el presente criterio se considera de carácter informativo.

| CRITERIO | DESCRIPCIÓN |
|----------|---|
| CG-18 | <i>No se permite la acuicultura en cuerpos de agua en condiciones naturales, ni en cuerpos de agua superficiales con riesgo de afectación a especies nativas.</i> |

Análisis:

El proyecto no contempla actividades relacionadas con la acuicultura; por lo que el presente criterio se considerará de carácter informativo.

| CRITERIO | DESCRIPCIÓN |
|----------|--|
| CG-19 | <i>Todos los caminos abiertos que estén en propiedad privada, deberán contar con acceso controlado, a fin de evitar posibles afectaciones a los recursos naturales existentes.</i> |

Análisis:

El aeropuerto (en consecuencia, el proyecto) cuenta con acceso controlado las 24 horas del día, por lo que se da cumplimiento a este criterio.

| CRITERIO | DESCRIPCIÓN |
|----------|---|
| CG-20 | <i>Los cenotes, rejolladas inundables y cuerpos de agua deberán mantener inalterada su estructura geológica y mantener el estrato arbóreo, asegurando que la superficie establecida para su uso garantice el mantenimiento de las condiciones ecológicas de dichos ecosistemas.</i> |

Análisis:

No se identificaron cenotes, rejolladas inundables, ni cuerpos de agua al interior de la superficie de aprovechamiento sometida a evaluación.

| CRITERIO | DESCRIPCIÓN |
|----------|--|
| CG-21 | <i>Donde se encuentren vestigios arqueológicos, deberá reportarse dicha presencia al Instituto Nacional de Antropología e Historia (INAH) y contar con su correspondiente autorización para la construcción de la obra o realización de actividades.</i> |

Análisis:

No se registró la existencia de vestigios arqueológicos en la superficie de aprovechamiento proyectada, por lo que el presente criterio se considera de carácter informativo.

| CRITERIO | DESCRIPCIÓN |
|----------|---|
| CG-22 | <i>El derecho de vía de los tendidos de energía eléctrica de alta tensión sólo podrá ser utilizado conforme a la normatividad aplicable, y en apego a ella no podrá ser utilizado para asentamientos humanos.</i> |

Análisis:

El proyecto no pretende llevarse a cabo sobre derechos de vía de tendidos de energía eléctrica de ningún tipo; por lo tanto, el contenido del presente criterio sólo se considera de carácter informativo.

| CRITERIO | DESCRIPCIÓN |
|----------|---|
| CG-23 | <i>La instalación de infraestructura de conducción de energía eléctrica de baja tensión y de comunicación deberá ser subterránea en el interior de los predios, para evitar la contaminación visual del paisaje y afectaciones a la misma por eventos meteorológicos externos y para minimizar la fragmentación de ecosistemas.</i> |

Análisis:

A fin de dar cumplimiento al presente criterio, toda la instalación de infraestructura de conducción de energía eléctrica de baja tensión será subterránea, tal y como se encuentra en todo el aeropuerto por seguridad del mismo.

| CRITERIO | DESCRIPCIÓN |
|----------|---|
| CG-24 | <i>Los taludes de los caminos y carreteras deberán ser reforestados con plantas nativas de cobertura y herbáceas que limiten los procesos de erosión.</i> |

Análisis:

El proyecto no contempla la construcción de caminos ni carreteras, cuyo diseño implique la conformación de taludes.

| CRITERIO | DESCRIPCIÓN |
|----------|---|
| CG-25 | <i>En ningún caso la estructura o cimentación deberán interrumpir la hidrodinámica natural superficial y/o subterránea.</i> |

Análisis:

Las obras propuestas para este proyecto, consistentes en dos pistas de rodaje, no requieren de algún tipo de cimentación, sea profunda o superficial.

| CRITERIO | DESCRIPCIÓN |
|----------|--|
| CG-26 | <p><i>De acuerdo con lo que establece el Reglamento Municipal de Construcción, los campamentos de construcción o de apoyo y todas las obras en general deben:</i></p> <p><i>A. Contar con al menos una letrina por cada 20 trabajadores.</i></p> <p><i>B. Áreas específicas y delimitadas para la pernocta y/o para la elaboración y consumo de alimentos, con condiciones higiénicas adecuadas (ventilación, miriñaques, piso de cemento, correcta iluminación, lavamanos, entre otros).</i></p> <p><i>C. Establecer las medidas necesarias para el almacenamiento, retiro, transporte disposición final de los residuos sólidos generados.</i></p> <p><i>D. Establecer medidas para el correcto manejo, almacenamiento, retiro, transporte y disposición final de los residuos peligrosos.</i></p> |

Análisis:

El proyecto no requiere la instalación de campamentos de construcción o de apoyo, pues sólo se contratará gente con residencia en la ciudad de Cancún, y en ese sentido no se requiere la pernocta de los trabajadores dentro de la obra. Se instalará un sanitario por cada 20 trabajadores durante las etapas de preparación del sitio y construcción. Se destinará un área temporal específica para el consumo de alimentos (comedor de obra), que contará con techo de lámina de cartón y madera, con lava manos y piso de cemento, que al final del proyecto será desmantelado. Se aplicará un plan de manejo de residuos que incluye acciones de manejo para los residuos sólidos urbanos que se generen en estas áreas (se anexa en el capítulo 6). El aeropuerto ya cuenta con un almacén temporal para el resguardo (también temporal) de residuos peligrosos, pero en caso de considerarse insuficiente, se instalará uno de tipo temporal cerca del área de trabajo, pero dentro de las áreas de aprovechamiento.

| CRITERIO | DESCRIPCIÓN |
|----------|---|
| CG-27 | <i>En el diseño y construcción de los sitios de disposición final de Residuos Sólidos Urbanos se deberán colocar en las celdas para residuos y en el estanque de lixiviados, una geomembrana de polietileno de alta densidad o similar, con espesor mínimo de 1.5 mm. Previo a la colocación de la capa protectora de la geomembrana se deberá acreditar la aprobación de las pruebas de hermeticidad de las uniones de la geomembrana por parte de la autoridad que supervise su construcción.</i> |

Análisis:

El presente criterio solo se considera de carácter informativo, ya que no es congruente con la naturaleza del proyecto, pues no se relaciona con alguna actividad que implique el diseño y construcción de sitios de disposición final de Residuos Sólidos Urbanos.

| CRITERIO | DESCRIPCIÓN |
|----------|--|
| CG-28 | <i>La disposición de materiales derivados de obras, excavaciones o dragados sólo podrá realizarse en sitios autorizados por la autoridad competente, siempre y cuando no contengan residuos sólidos urbanos, así como aquellos que puedan ser catalogados como peligrosos por la normatividad vigente.</i> |

Análisis:

Se realizarán los trámites y gestiones correspondientes ante el Municipio de Benito Juárez, con el objeto de determinar los sitios autorizados para la disposición final de los materiales que deriven de las obras y excavaciones. Este tipo de residuos, considerados de manejo especial, se almacenarán en forma independiente de los residuos sólidos urbanos y de aquellos considerados como peligrosos, a fin de evitar una posible mezcla de los mismos.

| CRITERIO | DESCRIPCIÓN |
|----------|---|
| CG-29 | <i>La disposición final de residuos sólidos únicamente podrá realizarse en los sitios previamente aprobados para tal fin.</i> |

Análisis:

Los residuos sólidos urbanos que se generen durante el desarrollo del proyecto serán trasladados al relleno sanitario de la ciudad de Cancún, o en su caso serán entregados al servicio de recolección de basura Municipal, previo trámite para la prestación del servicio.

| CRITERIO | DESCRIPCIÓN |
|----------|---|
| CG-30 | <i>Los desechos biológico infecciosos no podrán disponerse en el relleno sanitario y/o en depósitos temporales de servicio municipal.</i> |

Análisis:

El proyecto no generará desechos biológico-infecciosos en ninguna de sus etapas de desarrollo, por lo que el presente criterio sólo se considera de carácter informativo.

| CRITERIO | DESCRIPCIÓN |
|----------|--|
| CG-31 | <i>Los sitios de disposición final de RSU deberán contar con un banco de material pétreo autorizado dentro del área proyectada, mismos que se deberá ubicar aguas arriba de las celdas de almacenamiento y que deberá proveer diariamente del material de cobertura.</i> |

Análisis:

El presente criterio solo se considerará de carácter informativo, ya que no es congruente con la naturaleza del proyecto, pues este no implica alguna actividad relacionada con sitios de disposición final de Residuos Sólidos Urbanos.

| CRITERIO | DESCRIPCIÓN |
|----------|---|
| CG-32 | <i>Se prohíbe la quema de basura, así como su entierro o disposición a cielo abierto.</i> |

Análisis:

En ninguna etapa del proyecto se tiene contemplada la quema de basura, su entierro o disposición, sea temporal o final, con el objeto de dar cumplimiento a lo establecido en el presente criterio.

| CRITERIO | DESCRIPCIÓN |
|----------|--|
| CG-33 | <i>Todos los proyectos deberán contar con áreas específicas para el acopio temporal de los residuos sólidos. En el caso de utilizar el servicio municipal de colecta, dichas áreas deben ser accesibles a la operación del servicio.</i> |

Análisis:

Dentro de la superficie de aprovechamiento del proyecto, se instalarán contenedores específicos para el acopio temporal de residuos sólidos (ver plan de manejo de residuos), y al final de cada jornada, dichos contenedores serán vaciados y su contenido será trasladado al relleno sanitario de la ciudad de Cancún, o en su caso, serán entregados al servicio municipal de colecta, previa gestión y permisos correspondientes. El aeropuerto ya cuenta con un almacén de residuos sólidos, mismo que será utilizado para este proyecto.

| CRITERIO | DESCRIPCIÓN |
|----------|--|
| CG-34 | <i>El material pétreo, sascab, piedra caliza, tierra negra, tierra de desplame, madera, materiales vegetales y/o arena, que se utilice en la construcción de un proyecto, deberá provenir de fuentes y/o bancos de material autorizados.</i> |

Análisis:

En caso de que se requieran materiales pétreos, sascab, piedra caliza, tierra negra, tierra de despalme, madera, materiales vegetales y/o arena, para procesos constructivos, estos serán adquiridos en establecimiento autorizados para tal efecto; situación que podrá comprobarse con la factura que al respecto se emita.

| CRITERIO | DESCRIPCIÓN |
|----------|--|
| CG-35 | <i>En la superficie en la que por excepción la autoridad competente autorice la remoción de la vegetación, también se podrá retirar el suelo, subsuelo y las rocas para nivelar el terreno e instalar los cimientos de las edificaciones e infraestructura, siempre y cuando no se afecten los ríos subterráneos que pudieran estar presentes en los predios que serán intervenidos.</i> |

Análisis:

La remoción de la vegetación del área de aprovechamiento, fue realizada bajo el amparo de una autorización previa emitida por esta Secretaría; y en caso de que así se autorice, se podrá retirar el suelo, subsuelo y las rocas para nivelar el terreno y construir los terraplenes. El proyecto no requiere algún tipo de cimentación.

| CRITERIO | DESCRIPCIÓN |
|----------|--|
| CG-36 | <i>Los desechos orgánicos derivados de las actividades agrícolas, pecuarias y forestales deberán aprovecharse en primera instancia para la recuperación de suelos, y/o fertilización orgánica de cultivos y áreas verdes, previo composteo y estabilización y ser dispuestos donde lo indique la autoridad competente en la materia.</i> |

Análisis:

El presente criterio solo se considera de carácter informativo, ya que no es congruente con la naturaleza del proyecto, pues este no se relaciona con alguna actividad que implique actividades agrícolas, pecuarias o forestales.

| CRITERIO | DESCRIPCIÓN |
|----------|---|
| CG-37 | <i>Todos los proyectos que impliquen la remoción de la vegetación y el despalme del suelo deberán realizar acciones para la recuperación de la tierra vegetal, realizando su separación de los residuos vegetales y pétreos, con la finalidad de que sea utilizada para acciones de reforestación dentro del mismo proyecto o donde lo disponga la autoridad competente en la materia, dentro del territorio municipal.</i> |

Análisis:

Con el objeto de acatar lo establecido en este criterio, durante el despalme del suelo se llevará a cabo la recuperación de la tierra vegetal, realizando su separación (mediante cribado) de los residuos vegetales y pétreos; para después ser utilizada en las labores de ajardinado del aeropuerto; y en caso de contar con excedentes, se dispondrá donde la autoridad competente lo determine, previa gestión.

| CRITERIO | DESCRIPCIÓN |
|----------|---|
| CG-38 | <i>No se permite la transferencia de densidades de cuartos de hotel, residencias campestres, cabañas rurales y/o cabañas ecoturísticas de una unidad de gestión ambiental a otra.</i> |

Análisis:

El presente criterio solo se considera de carácter informativo, ya que no es congruente con la naturaleza del proyecto, toda vez que este no implica la construcción de cuartos de hotel, residencias campestres, cabañas rurales y/o cabañas ecoturísticas.

| CRITERIO | DESCRIPCIÓN |
|----------|--|
| CG-39 | <i>El porcentaje de desmonte permitido en cada UGA que impliquen el cambio de uso de suelo de la vegetación forestal, solo podrá realizarse cuando la autoridad competente expida por excepción las autorizaciones de cambio de uso de suelo de los terrenos forestales.</i> |

Análisis:

La UGA 21 no tiene asignado un porcentaje de desmonte máximo, por lo que este criterio sólo se considera de carácter informativo.

Vinculación con los criterios de regulación ecológica de carácter específico:

Los criterios específicos aplicables al predio del proyecto, son los que se enlistan en el siguiente cuadro:

| Recursos y procesos prioritarios | Clave | Criterios de Regulación Ecológica | | | | | | | | | | | |
|----------------------------------|-------|-----------------------------------|----|----|----|----|----|----|----|----|----|----|----|
| Agua | URB | 01 | 02 | 03 | 04 | 05 | 06 | 07 | 08 | 09 | 10 | 11 | 12 |
| | | 13 | 14 | 15 | 16 | 17 | | | | | | | |
| Suelo y subsuelo | | 19 | 20 | 21 | 22 | 23 | 24 | 25 | 26 | 27 | 28 | 29 | |
| Flora y fauna | | 30 | 31 | 32 | 33 | 34 | 35 | 36 | 37 | 38 | 39 | 40 | 41 |
| Paisaje | | 43 | 44 | 45 | 46 | 47 | 48 | 49 | 50 | 51 | 52 | 53 | 54 |
| | | 55 | 56 | 57 | 58 | 59 | | | | | | | |
| | | | | | | | | | | | | | |

| CRITERIO | DESCRIPCIÓN |
|----------|---|
| URB-01 | <i>En tanto no existan sistemas municipales para la conducción y tratamiento de las aguas residuales municipales, los promoventes de nuevos proyectos, de hoteles, fraccionamientos, condominios, industrias y similares, deberán instalar y operar por su propia cuenta, sistemas de tratamiento y reciclaje de las aguas residuales, ya sean individuales o comunales, para satisfacer las condiciones particulares que determinen las autoridades competentes y las normas oficiales mexicanas aplicables en la materia.</i> |
| CRITERIO | DESCRIPCIÓN |
| URB-02 | <i>A fin de evitar la contaminación ambiental y/o riesgos a la salud pública y sólo en aquellos casos excepcionales en que el tendido de redes hidrosanitarias no exista, así como las condiciones financieras, socioeconómicas y/o topográficas necesarias para la introducción del servicio lo ameriten y justifiquen, la autoridad competente en la materia podrá autorizar a personas físicas el empleo de biodigestores para que</i> |

| | <i>en sus domicilios particulares se realice de manera permanente un tratamiento de aguas negras domiciliarias.</i> |
|-----------------|---|
| CRITERIO | DESCRIPCIÓN |
| <i>URB-03</i> | <i>En zonas que ya cuenten con el servicio de drenaje sanitario el usuario estará obligado a conectarse a dicho servicio. En caso de que a partir de un dictamen técnico del organismo operador resulte no ser factible tal conexión, se podrán utilizar sistemas de tratamiento debidamente certificados y contar con la autorización para las descargas por la CONAGUA.</i> |

Análisis:

El Aeropuerto Internacional de Cancún, ya cuenta con varias plantas de tratamiento de aguas residuales, autorizadas en materia de impacto ambiental. El proyecto no generará aguas residuales en su etapa operativa, pues sólo consiste en la construcción de dos pistas de rodaje. Durante la preparación del sitio y construcción se instalarán sanitarios portátiles, cuyas aguas residuales serán manejadas por la empresa arrendadora del servicio.

| CRITERIO | DESCRIPCIÓN |
|-----------------|--|
| <i>URB-04</i> | <i>Los sistemas de producción agrícola intensiva (invernaderos, hidroponía y viveros) que se establezcan dentro de los centros de población deben reducir la pérdida del agua de riego, limitar la aplicación de agroquímicos y evitar la contaminación de los mantos freáticos.</i> |

Análisis:

El presente criterio solo se considera de carácter informativo, ya que no es congruente con la naturaleza del proyecto, pues este no tiene relación con sistemas de producción agrícola.

| CRITERIO | DESCRIPCIÓN |
|----------|--|
| URB-05 | <i>En el caso de los campos de golf o usos de suelo similares que requieran la aplicación de riegos con agroquímicos y/o aguas residuales tratadas, deberán contar con la infraestructura necesaria para optimización y reciclaje del agua. Evitando en todo la contaminación al suelo, cuerpos de agua, y mantos freáticos.</i> |

Análisis:

El presente criterio solo se considera de carácter informativo, ya que no es congruente con la naturaleza del proyecto, pues este no tiene relación con campos de golf.

| CRITERIO | DESCRIPCIÓN |
|----------|--|
| URB-06 | <i>Los proyectos de campos deportivos y/o de golf, así como las áreas jardinadas de los desarrollos turísticos deberán minimizar el uso de fertilizantes y/o pesticidas químicos para evitar riesgos de contaminación.</i> |

Análisis:

El presente criterio solo se considera de carácter informativo, ya que no es congruente con la naturaleza del proyecto, pues este no tiene relación con campos de golf, ni desarrollos turísticos.

| CRITERIO | DESCRIPCIÓN |
|----------|--|
| URB-07 | <i>No se permite la disposición de aguas residuales sin previo tratamiento hacia los cuerpos de agua, zonas inundables y/o subsuelo, por lo que se promoverá que se establezca un sistema integral de drenaje y tratamiento de aguas residuales.</i> |

Análisis:

El Aeropuerto Internacional de Cancún, ya cuenta con varias plantas de tratamiento de aguas residuales, autorizadas en materia de impacto ambiental. El proyecto no generará aguas residuales en su etapa operativa, pues sólo consiste en la construcción de dos pistas de rodaje. Durante la preparación del sitio y construcción se instalarán sanitarios portátiles, cuyas aguas residuales serán manejadas por la empresa arrendadora del servicio.

| CRITERIO | DESCRIPCIÓN |
|----------|---|
| URB-08 | <i>En las zonas urbanas y sus reservas del Municipio de Benito Juárez se deberán establecer espacios jardinados que incorporen elementos arbóreos y arbustivos de especies nativas.</i> |

Análisis:

El proyecto sometido a evaluación, no contempla el establecimiento de espacios ajardinados, ya que dichos espacios se encuentran integrados de manera general a las instalaciones existentes del aeropuerto internacional de Cancún.

| CRITERIO | DESCRIPCIÓN |
|----------|---|
| URB-09 | <i>Para mitigar el aumento de la temperatura y la sensación térmica en las zonas urbanas, mejorar el paisaje, proteger las zonas de infiltración de aguas y recarga de mantos acuíferos, dotar espacios para recreación y mejoramiento de la calidad de vida de los ciudadanos en general, deben existir parques y espacios recreativos que cuenten con elementos arbóreos y arbustivos y cuya separación no será mayor a un km entre dichos parques.</i> |

Análisis:

Corresponde a las autoridades competentes el cumplimiento de este criterio, así como a los desarrolladores de proyectos de tipo urbano-social; para el caso del

aeropuerto, dada su naturaleza, resulta imposible la creación de parques y espacios recreativos, pues si bien tiene un impacto social, no se relaciona con obras de tipo urbano que tengan por objeto mejorar la calidad de vida de los ciudadanos residentes de la ciudad de Cancún.

| CRITERIO | DESCRIPCIÓN |
|----------|--|
| URB-10 | <i>Los cenotes, rejolladas inundables y cuerpos de agua presentes en los centros de población deben formar parte de las áreas verdes, augurando que la superficie establecida para tal destino del suelo garantice el mantenimiento de las condiciones ecológicas de dichos ecosistemas.</i> |

Análisis:

No se registraron cenotes, rejolladas inundables, ni cuerpos de agua al interior del área de aprovechamiento proyectada.

| CRITERIO | DESCRIPCIÓN |
|----------|--|
| URB-11 | <i>Para el ahorro del recurso agua, las nuevas construcciones deberán implementar tecnologías que aseguren el ahorro y uso eficiente del agua.</i> |

Análisis:

El proyecto sólo requiere el uso de agua durante las etapas de preparación del sitio y construcción. En el comedor de obras se instalarán lava manos habilitados con llaves mono mando, a fin de regular la salida del agua. Los sanitarios a utilizar serán portátiles, es decir, no usan agua para su funcionamiento. En el caso del riego para evitar la emisión de polvos, se utilizarán mangueras adaptadas con salidas a pistolas regulables, a fin de no aventar chorros de agua con desperdicios.

| CRITERIO | DESCRIPCIÓN |
|----------|---|
| URB-12 | <i>En las plantas de tratamiento de aguas residuales y de desactivación de lodos deberán implementarse procesos para la disminución de olores y establecer franjas de vegetación arbórea de al menos 15 m de ancho que presten el servicio de barreras dispersantes de malos olores dentro del predio que se encuentren dichas instalaciones.</i> |

Análisis:

El criterio no es aplicable al proyecto toda vez que no contempla la construcción de algún tipo de instalación para el tratamiento de aguas residuales, debido a que el Aeropuerto Internacional de Cancún, ya cuenta con varias plantas de tratamiento de aguas residuales.

| CRITERIO | DESCRIPCIÓN |
|----------|---|
| URB-13 | <i>La canalización del drenaje pluvial hacia espacios verdes, cuerpos de agua superficiales o pozos de absorción, debe realizarse previa filtración de sus aguas con sistemas de decantación, trampas de grasas y sólidos, u otros que garanticen la retención de sedimentos y contaminantes. Dicha canalización deberá ser autorizada por la Comisión Nacional del Agua.</i> |

Análisis:

Considerando que la construcción y operación de pozos pluviales es competencia de la Comisión Nacional del Agua, será responsabilidad de la promotora realizar los trámites y gestiones que correspondan para obtener las concesiones necesarias para su uso.

| CRITERIO | DESCRIPCIÓN |
|----------|---|
| URB-14 | <i>Los crematorios deberán realizar un monitoreo y control de sus emisiones a la atmósfera.</i> |

Análisis:

El presente criterio solo se considera de carácter informativo, ya que no es congruente con las características del proyecto, pues este no se trata de un crematorio.

| CRITERIO | DESCRIPCIÓN |
|----------|---|
| URB-15 | <i>Los cementerios deberán impermeabilizar paredes y pisos de las fosas, con el fin de evitar contaminación del suelo, subsuelo y manto freático.</i> |

Análisis:

El presente criterio solo se considera de carácter informativo, ya que no es congruente con las características del proyecto, pues este no se trata de un cementerio.

| CRITERIO | DESCRIPCIÓN |
|----------|--|
| URB-16 | <i>Los proyectos en la franja costera dentro de las UGA urbanas deberán tomar en cuenta la existencia de las bocas de tormenta que de manera temporal desaguan las zonas sujetas a inundación durante la ocurrencia de lluvias extraordinarias o eventos ciclónicos. Por ser tales sitios zonas de riesgo, en los espacios públicos y privados se deben de realizar obras de ingeniería permanentes que en una franja que no será menor de 20 m conduzcan y permitan el libre flujo que de manera natural se establezca para el desagüe.</i> |

Análisis:

El presente criterio solo se considera de carácter informativo, ya que no es congruente con la ubicación del predio del proyecto, considerando que no se encuentra en una franja costera.

| CRITERIO | DESCRIPCIÓN |
|----------|---|
| URB-17 | <i>Serán susceptible de aprovechamiento los recursos biológicos forestales, tales como semilla, que generen los árboles urbanos, con fines de propagación por parte de particulares, mediante la autorización de colecta se recursos biológicos forestales.</i> |

Análisis:

El presente criterio solo se considera de carácter informativo, ya que no es congruente con las características del proyecto, pues este no contempla el aprovechamiento de recursos biológicos forestales generados por árboles urbanos.

| CRITERIO | DESCRIPCIÓN |
|----------|--|
| URB-19 | <i>La autorización emitida por la autoridad competente para la explotación de bancos de materiales pétreos deberá sustentarse en los resultados provenientes de estudios de mecánica de suelos y geohidrológicos que aseguren que no existan afectaciones irreversibles al recurso agua, aun en los casos de afloramiento del acuífero para extracción debajo del manto freático. Estos estudios deberán establecer claramente cuáles serán las medidas de mitigación aplicables al proyecto y los parámetros y periodicidad para realizar el monitoreo que tendrá que realizarse durante todas las etapas del proyecto, incluyendo las actividades de la etapa de abandono.</i> |

Análisis:

El presente criterio solo se considera de carácter informativo, ya que no es congruente con las características del proyecto, pues este no contempla la explotación de bancos de materiales.

| CRITERIO | DESCRIPCIÓN |
|----------|---|
| URB-20 | <i>Con el objeto de integrar cenotes, rejolladas, cuevas y cavernas a las áreas públicas urbanas, se permite realizar un aclareo, poda y modificación de vegetación rastrera y arbustiva presente, respetando en todo momento los elementos arbóreos y vegetación de relevancia ecológica, así como la estructura geológica de estas formaciones.</i> |

Análisis:

No se registraron cenotes, rejolladas, cuevas ni cavernas al interior del predio del proyecto.

| CRITERIO | DESCRIPCIÓN |
|----------|--|
| URB-21 | <i>Los bancos de materiales autorizados deben respetar una zona de amortiguamiento que consiste en una barrera vegetal alrededor del mismo, conforme lo señala el Decreto 36, del Gobierno del Estado; y/o la disposición jurídica que la sustituya.</i> |

Análisis:

El presente criterio solo se considera de carácter informativo, ya que no es congruente con las características del proyecto, pues este no tiene relación alguna con bancos de materiales.

| CRITERIO | DESCRIPCIÓN |
|----------|--|
| URB-22 | <i>Para evitar la contaminación del suelo y subsuelo, en las actividades de extracción y exploración de materiales pétreos deberán realizarse acciones de acopio, separación, utilización y disposición final de cualquier tipo de residuos generados, en el marco de lo que establezcan las disposiciones jurídicas aplicables.</i> |

Análisis:

El presente criterio solo se considera de carácter informativo, ya que no es congruente con las características del proyecto, pues este no tiene relación alguna con actividades de extracción y exploración de materiales pétreos.

| CRITERIO | DESCRIPCIÓN |
|----------|---|
| URB-23 | <i>Para reincorporar las superficies afectadas por extracción de materiales pétreos a las actividades económicas del municipio, deberá realizarse la rehabilitación de dichas superficies en congruencia con los usos que prevean los instrumentos de planeación vigentes para la zona.</i> |

Análisis:

El presente criterio solo se considera de carácter informativo, ya que no es congruente con las características del predio del proyecto, pues este no cuenta con áreas afectada por extracción de materiales pétreos.

| CRITERIO | DESCRIPCIÓN |
|----------|--|
| URB-24 | <i>Los generadores de Residuos de Manejo Especial y los Grandes Generadores de Residuos Sólidos Urbanos, deberán contar con un plan de manejo de los mismos, en apego a la normatividad vigente en la materia.</i> |

Análisis:

Se ejecutará un plan de manejo de residuos sólidos y líquidos, el cual se anexa al capítulo 6 de este estudio; mismo que incluye acciones para el manejo, almacenamiento temporal y disposición final de los distintos residuos que se generen durante el desarrollo del proyecto, incluyendo aquellos que se consideren de manejo especial y los sólidos urbanos.

| CRITERIO | DESCRIPCIÓN |
|----------|---|
| URB-25 | <i>Para el caso de fraccionamientos habitacionales, el fraccionador deberá construir a su cargo y entregar al Ayuntamiento por cada 1000 viviendas previstas en el proyecto de fraccionamiento, parque o parques públicos recreativos, con sus correspondientes áreas jardinadas y arboladas, con una superficie mínima de 5,000 metros cuadrados, mismos que podrán ser relacionados a las áreas de donación establecidas en la legislación vigente en la materia.</i> |

Análisis:

El proyecto no corresponde a un fraccionamiento habitacional.

| CRITERIO | DESCRIPCIÓN |
|----------|--|
| URB-26 | <i>En las etapas de crecimiento de la mancha urbana considerada por el PDU, para mitigar el aumento de la temperatura y la sensación térmica en las zonas urbanas, mejorar el paisaje, proteger las zonas de infiltración de aguas y recarga de mantos acuíferos, favorecer la función de barrera contra ruido, dotar de espacios para recreación y mejoramiento de la calidad de vida de los ciudadanos en general, los fraccionamientos deben incorporar áreas verdes que contribuyan al Sistema Municipal de Parques, de conformidad con la normatividad vigente en la materia.</i> |

Análisis:

El predio donde se pretende llevar a cabo el proyecto, no se encuentra dentro de las etapas de crecimiento de la mancha urbana de la ciudad de Cancún.

| CRITERIO | DESCRIPCIÓN |
|----------|--|
| URB-27 | <i>La superficie ocupada por equipamiento en las áreas verdes no deberá exceder de un 30% del total de la superficie de cada una de ellas.</i> |

Análisis:

No se prevé la construcción de obras de equipamiento, ni áreas verdes.

| CRITERIO | DESCRIPCIÓN |
|----------|---|
| URB-28 | <i>Para evitar las afectaciones por inundaciones, se prohíbe el establecimiento de fraccionamientos habitacionales, así como infraestructura urbana dentro del espacio excavado de las sascaberas en desuso y en zonas donde los estudios indiquen que existe riesgo de inundación (de acuerdo al Atlas de riesgos del municipio oy/ del estado).</i> |

Análisis:

El proyecto no corresponde a un fraccionamiento habitacional.

| CRITERIO | DESCRIPCIÓN |
|----------|---|
| URB-29 | <i>En la construcción de fraccionamientos dentro de áreas urbanas, se permite la utilización del material pétreo que se obtenga de los cortes de nivelación dentro del predio. El excedente de los materiales extraídos que no sean utilizados, deberá disponerse en la forma indicada por la autoridad competente en la materia.</i> |

Análisis:

El proyecto no corresponde a un fraccionamiento habitacional.

| CRITERIO | DESCRIPCIÓN |
|----------|---|
| URB-30 | <i>En zonas inundables, se deben mantener las condiciones naturales de los ecosistemas y garantizar la conservación de las poblaciones silvestres que la habitan. Por lo que las actividades recreativas de contemplación deben ser promovidas y las actividades de aprovechamiento extractivo y de construcción deben ser condicionadas.</i> |

Análisis:

No se registraron zonas inundables al interior del área de aprovechamiento proyectada, conforme a lo descrito en el capítulo 4 de este estudio.

| CRITERIO | DESCRIPCIÓN |
|----------|---|
| URB-31 | <i>Las áreas destinadas a la conservación de la biodiversidad y/o del agua que colinden con las áreas definidas para los asentamientos humanos, deberán ser los sitios prioritarios para ubicar los ejemplares de plantas y animales que sean rescatados en el proceso de eliminación de la vegetación.</i> |

Análisis:

El predio no colinda con áreas destinadas a la conservación de la biodiversidad y/o del agua; sin embargo, en el capítulo 6 de este estudio.

| CRITERIO | DESCRIPCIÓN |
|----------|---|
| URB-32 | <i>Deberá preservarse un mínimo de 50% de la superficie de los espacios públicos jardinados para que tengan vegetación natural de la zona y mantener todos los árboles nativos que cuenten con DAP mayores a 15 cm, en buen estado fitosanitario y que no representen riesgo de accidentes para los usuarios.</i> |

Análisis:

El proyecto no contempla la construcción de espacios públicos ajardinados.

| CRITERIO | DESCRIPCIÓN |
|----------|---|
| URB-33 | <i>Deberán establecerse zonas de amortiguamiento de al menos 50 m alrededor de las zonas industriales y centrales de abastos que se desarrollen en las reservas urbanas. Estas zonas de amortiguamiento deberán ser dotados de infraestructura de parque público.</i> |

Análisis:

El presente criterio solo se considera de carácter informativo, ya que no es congruente con las características del predio del proyecto, pues este no se ubica dentro de reservas urbanas.

| CRITERIO | DESCRIPCIÓN |
|----------|---|
| URB-34 | <i>En los programas de rescate de fauna silvestre que deben elaborarse y ejecutarse con motivo de la eliminación de la cobertura vegetal de un predio, de deberá incluir el sitio de reubicación de los ejemplares, aprobado por la autoridad ambiental competente.</i> |

Análisis:

La fauna que estuvo presente dentro del área de aprovechamiento proyectada, ya fue rescatada y reubicada como condicionante de la autorización previa emitida por

esta Secretaría, para llevar a cabo el desmonte del sitio, por lo que resulta innecesaria la ejecución de un programa de rescate y reubicación de fauna silvestre.

| CRITERIO | DESCRIPCIÓN |
|----------|---|
| URB-35 | <i>No se permite introducir o liberar fauna exótica en parques y/o áreas de reservas urbanas.</i> |

Análisis:

El proyecto no contempla introducir o liberar fauna exótica, por lo tanto, el presente criterio solo se considerará de carácter informativo.

| CRITERIO | DESCRIPCIÓN |
|----------|--|
| URB-36 | <i>Las áreas con presencia de ecosistemas de manglar dentro de los centros de población deberán ser consideradas como Áreas de Preservación Ecológica para garantizar el mantenimiento de los bienes y servicios ambientales que proveen por lo que no podrán ser modificadas, con el fin de proporcionar una mejor calidad de vida para los habitantes del municipio; con excepción de aquellas que cuenten previamente con un plan de manejo autorizado por la autoridad ambiental competente.</i> |

Análisis:

El presente criterio solo se considera de carácter informativo, ya que no es congruente con las características del predio del proyecto, pues este no cuenta con la presencia de ecosistemas de manglar, conforme a lo descrito en el capítulo 4 de este estudio.

| CRITERIO | DESCRIPCIÓN |
|----------|--|
| URB-37 | <i>Para minimizar los impactos ambientales y el efecto de borde sobre los ecosistemas adyacentes a los centros urbanos, la ocupación de nuevas reservas territoriales para</i> |

| | |
|--|--|
| | <i>el desarrollo urbano, sólo podrá realizarse cuando se haya ocupado el 85% del territorio de la etapa de desarrollo urbano previa.</i> |
|--|--|

Análisis:

En el predio del proyecto no se ubica dentro de nuevas reservas territoriales para el desarrollo urbano, por lo que el contenido del presente criterio sólo se considera de carácter informativo.

| CRITERIO | DESCRIPCIÓN |
|----------|---|
| URB-38 | <i>Las áreas verdes de los estacionamientos descubiertos públicos y privados deben ser diseñadas en forma de camellones continuos y deberá colocarse por lo menos un árbol por cada dos cajones de estacionamiento.</i> |

Análisis:

El proyecto no contempla la construcción de estacionamientos.

| CRITERIO | DESCRIPCIÓN |
|----------|--|
| URB-39 | <i>Los predios colindantes con los humedales deberán tener áreas de vegetación, preferentemente nativa, que permitan el tránsito de la vida silvestre hacia otros manchones de vegetación.</i> <i>Los predios colindantes en el Sur del área natural protegida Manglares de Nichupté (ANPLN) deberán mantener su cubierta vegetal para favorecer el tránsito de fauna. Se deberán realizar obras que permitan la comunicación de la fauna entre el ANPLN el área de vegetación nativa con la que colinda en su límite Sur, para tal efecto se deberán realizar las obras necesarias en la carretera que las divide para que la fauna pueda transitar entre ambos terrenos, sin que pueda ser atropellada.</i> |

Análisis:

El presente criterio solo se considera de carácter informativo, ya que el área de aprovechamiento proyectada no colinda con humedales ni se encuentra en un área natural protegida o colindante a esta.

| CRITERIO | DESCRIPCIÓN |
|----------|--|
| URB-40 | <i>En las previsiones de crecimiento de las áreas urbanas colindantes con las ANPs, se deberán mantener corredores biológicos que salvaguarden la conectividad entre los ecosistemas existentes.</i> |
| CRITERIO | DESCRIPCIÓN |
| URB-41 | <i>Los proyectos urbanos deberán reforestar camellones y áreas verdes colindantes a las ANPs y parques municipales deberán reforestar con especies nativas que sirvan de refugio y alimentación para la fauna silvestre, destacando el chicozapote (<i>Manilkara zapota</i>), la guaya (<i>Talisia olivaeformis</i>), capulín (<i>Muntingia calabura</i>), <i>Ficus spp</i>, ente otros.</i> |

Análisis:

El presente criterio solo se considera de carácter informativo, ya que no es congruente con la ubicación del proyecto, pues este no se encuentra en un área colindante con alguna área natural protegida, como se demostró con antelación.

| CRITERIO | DESCRIPCIÓN |
|----------|--|
| URB-43 | <i>Las áreas verdes y en las áreas urbanas de conservación, deberán contar con el equipamiento adecuado para evitar la contaminación por residuos sólidos, ruido, aguas residuales y fecalismos al aire libre.</i> |

Análisis:

El proyecto no contempla la construcción de áreas verdes para uso público, por lo que no requieren de equipamiento para el manejo residuos sólidos, ruido o aguas residuales.

| CRITERIO | DESCRIPCIÓN |
|----------|---|
| URB-44 | <i>Las autorizaciones municipales para el uso de suelo en los predios colindantes a la zona federal marítimo terrestre y las concesiones de zona federal marítimo terrestre otorgadas por la Federación, deberán ser congruentes con los usos de suelo de la zona que expida el Estado o Municipio.</i> |

Análisis:

El presente criterio se considera como informativo ya que no es congruente con la ubicación del proyecto, pues este no se encuentra en un predio colindante con la zona federal marítimo terrestre.

| CRITERIO | DESCRIPCIÓN |
|----------|---|
| URB-45 | <i>Para recuperar el paisaje y compensar la pérdida de vegetación en las zonas urbanas, en las actividades de reforestación designadas por la autoridad competente, se usarán de manera prioritaria especies nativas acordes a cada ambiente.</i> |

Análisis:

Se dará cumplimiento al presente criterio en caso de que las autoridades competentes designen la realización de actividades de reforestación como parte del desarrollo del proyecto, utilizando de manera prioritaria especies nativas acorde al ambiente donde se desarrollara el proyecto, tal como lo establece el criterio en comento.

| CRITERIO | DESCRIPCIÓN |
|----------|---|
| URB-46 | <i>El establecimiento de actividades de la industria concretera y similares debe ubicarse a una distancia mínima de 500 metros del asentamiento humano más próximo y debe contar con barreras naturales perimetrales para evitar la dispersión de polvos.</i> |

Análisis:

El presente criterio solo se considera de carácter informativo, ya que no es congruente con la naturaleza del proyecto, pues este no se trata de alguna actividad relacionada con la industria concretera o similar.

| CRITERIO | DESCRIPCIÓN |
|----------|---|
| URB-47 | <i>Se establecerán servidumbres de paso y accesos a la zona federal marítimo terrestre y el libre paso por la zona federal a una distancia máxima de 1000 metros entre estos accesos, de conformidad con la Ley de Bienes Nacionales y el Reglamento para el Uso y Aprovechamiento del Mar Territorial, Vías Navegables, Playas, Zona Federal Marítimo Terrestre y Terrenos Ganados al Mar.</i> |

Análisis:

El presente criterio solo se considera de carácter informativo, ya que no es congruente con la ubicación del proyecto, pues este no se encuentra dentro de la Zona Federal Marítimo Terrestre del Municipio.

| CRITERIO | DESCRIPCIÓN |
|----------|---|
| URB-48 | <i>En las áreas de aprovechamiento proyectadas se debe mantener en pie la vegetación arbórea y palmas de la vegetación original que por diseño del proyecto coincidan con las áreas destinadas a camellones, parques, áreas verdes, jardines, áreas de donación o áreas de equipamiento, de tal forma que estos individuos se integren al proyecto.</i> |

Análisis:

El proyecto no contempla la construcción de camellones, parques, áreas verdes, jardines, áreas de donación o áreas de equipamiento, por lo que este criterio sólo se considera de carácter informativo.

| CRITERIO | DESCRIPCIÓN |
|----------|---|
| URB-49 | <i>Los proyectos que pretendan realizarse en predios que colinden con playas aptas para la anidación de tortugas marinas deberán incorporar medidas preventivas que minimicen el impacto negativo a estos animales tanto durante la temporada de arribo y anidación de las hembras como durante el período de desarrollo de los huevos y eclosión de las crías.</i> |

Análisis:

El presente criterio solo se considera de carácter informativo, ya que no es congruente con la ubicación del proyecto, pues este no se encuentra en un predio colindante con alguna playa apta para la anidación de tortugas marinas.

| CRITERIO | DESCRIPCIÓN |
|----------|--|
| URB-50 | <i>Las especies recomendadas para la reforestación de dunas son: plantas rastreras: Ipomea pes-caprae, Sesuvium portulacastrum, herbáceas: Ageratum littorale, Erythalis fruticosa y arbustos: Tournefortia gnaphalodes, Suriana maritima y Coccoloba uvifera y Palmas Thrinax radiata, Coccothrinax readii.</i> |

Análisis:

El presente criterio solo se considera de carácter informativo, ya que no es congruente con las características y ubicación del proyecto, pues este no se encuentra en una zona de dunas ni se pretende la reforestación de estos ecosistemas.

| CRITERIO | DESCRIPCIÓN |
|----------|---|
| URB-51 | <p><i>La selección de sitios para la rehabilitación de dunas y la creación infraestructura de retención de arena deberá tomar en cuenta los siguientes criterios:</i></p> <ul style="list-style-type: none"> • <i>Que haya evidencia de la existencia de dunas en los últimos 20 años.</i> • <i>Que los vientos prevalecientes soplen en dirección a las dunas.</i> |

| | |
|--|---|
| | <ul style="list-style-type: none"> • <i>Que existan zonas de dunas pioneras (embrionarias) en la playa en la que la arena esté constantemente seca, para que constituya la fuente de aportación para la duna.</i> • <i>Las cercas de retención deberán ser biodegradables, con una altura aproximada de 1.2 m y con 50% de porosidad y ubicadas en paralelo a la costa.</i> • <i>Las dunas rehabilitadas deberán ser reforestadas.</i> |
|--|---|

Análisis:

El presente criterio solo se considera de carácter informativo, ya que no es congruente con las características y ubicación del proyecto, pues este no se encuentra en una zona de dunas ni se pretende la reforestación de estos ecosistemas.

| CRITERIO | DESCRIPCIÓN |
|-----------------|---|
| URB-52 | <p><i>En las playas de anidación de tortugas marinas se deben realizar las siguientes medidas precautorias:</i></p> <ul style="list-style-type: none"> • <i>Evitar la remoción de la vegetación nativa y la introducción de especies exóticas en el hábitat de anidación.</i> • <i>Favorecer y propiciar la regeneración natural de la comunidad vegetal nativa y el mantenimiento de la dinámica de acumulación de arena del hábitat de anidación.</i> • <i>Retirar de la playa, durante la temporada de anidación, cualquier objeto movable que tenga la capacidad de atrapar, enredar o impedir el paso de las tortugas anidadoras y sus crías.</i> • <i>Eliminar, reorientar o modificar cualquier instalación o equipo que durante la noche genere una emisión o reflexión de luz hacia la playa de anidación o cause resplandor detrás de la vegetación costera, durante la época de anidación y emergencia de crías de tortuga marina.</i> • <i>Orientar los tipos de iluminación que se instalen cerca de las playas de anidación, de tal forma que su flujo luminoso sea dirigido hacia abajo y fuera de la playa, usando alguna de las siguientes medidas para la mitigación del impacto:</i> <ol style="list-style-type: none"> <i>a) Luminarias direccionales o provistas de mamparas o capuchas.</i> <i>b) Focos de bajo voltaje (40 watts) o lámparas fluorescentes compactas de luminosidad equivalente.</i> |

| | |
|--|---|
| | <p><i>c) Fuentes de luz de coloración amarilla o roja, tales como las lámparas de vapor de sodio de baja presión.</i></p> <ul style="list-style-type: none"> <i>• Tomar medidas para mantener fuera de la playa de anidación, durante la temporada de anidación, el tránsito vehicular y el de cualquier animal doméstico que pueda perturbar o lastimar a las hembras, nidadas y crías. Sólo pueden circular los vehículos destinados para tareas de monitoreo y los correspondientes para el manejo y protección de las tortugas marinas, sus nidadas y crías.</i> |
|--|---|

Análisis:

El presente criterio solo se considera de carácter informativo, ya que no es congruente con la ubicación del proyecto, pues este no se encuentra adyacente a la zona de playa.

| CRITERIO | DESCRIPCIÓN |
|----------|---|
| URB-53 | <p><i>Las obras y actividades que son susceptibles de ser desarrolladas en las dunas costeras deberán evitar la afectación de zonas de anidación y de agregación de especies, en particular aquellas que formen parte del hábitat de especies enlistadas en la NOM-059-SEMARNAT-2010.</i></p> |

Análisis:

El presente criterio solo se considera de carácter informativo, ya que no es congruente con la ubicación del proyecto, pues este no se encuentra en una zona de dunas ni cercana a estas.

| CRITERIO | DESCRIPCIÓN |
|----------|---|
| URB-54 | <p><i>En las dunas no se permite la instalación de tuberías de drenaje pluvial, la extracción de arena, ni ser utilizadas como depósitos de la arena o sedimentos que se extraen de los dragados que se realizan para mantener la profundidad en los canales de puertos, bocas de lagunas o lagunas costeras.</i></p> |

Análisis:

El presente criterio solo se considera de carácter informativo, ya que no es congruente con las características y ubicación del proyecto, pues este no se encuentra en una zona de dunas.

| CRITERIO | DESCRIPCIÓN |
|----------|---|
| URB-55 | <i>La construcción de infraestructura permanente o temporal debe quedar fuera de las dunas pioneras (embrionarias).</i> |

Análisis:

El presente criterio solo se considera de carácter informativo, ya que no es congruente con la ubicación del proyecto, pues este no se encuentra en una zona de dunas ni cercana a estas.

| CRITERIO | DESCRIPCIÓN |
|----------|--|
| URB-56 | <i>En las dunas primarias podrá haber construcciones de madera o material degradable y piloteadas (p.e. casas tipo palafito o andadores), detrás de la cara posterior del primer cordón y evitando la invasión sobre la corona o cresta de estas dunas. El pilotaje deberá ser superficial (hincado a golpes), no cimentado y deberá permitir el crecimiento de la vegetación, el transporte de sedimentos y el paso de fauna, por lo que se recomienda que tenga al menos un metro de elevación respecto al nivel de la duna. Esta recomendación deberá revisarse en regiones donde hay fuerte incidencia de huracanes, ya que en estas áreas constituyen un sistema importante de protección, por lo que se recomienda, después de su valoración específica, dejar inalterada esta sección del sistema de dunas.</i> |

Análisis:

El presente criterio solo se considera de carácter informativo, ya que no es congruente con la ubicación del proyecto, pues este no se encuentra en una zona de dunas ni cercana a estas.

| CRITERIO | DESCRIPCIÓN |
|----------|---|
| URB-57 | <i>La restauración de playas deberá realizarse con arena que tenga una composición química y granulometría similar a la de la playa que se va a rellenar. El material arenoso que se empleará en la restauración de playas deberá tener la menor concentración de materia orgánica, arcilla y limo posible para evitar que el material se consolide formando escarpes pronunciados en las playas por efecto del oleaje.</i> |

Análisis:

El presente criterio solo se considera de carácter informativo, ya que no es congruente con las características y ubicación del proyecto, pues este no se encuentra en una zona de playas ni se contempla la restauración de playas.

| CRITERIO | DESCRIPCIÓN |
|----------|--|
| URB-58 | <i>Se prohíbe la extracción de arena en predio ubicados sobre la franja litoral del municipio con cobertura de matorral costero.</i> |

Análisis:

El presente criterio solo se considera de carácter informativo, ya que no es congruente con las características y ubicación del proyecto, pues este no se encuentra sobre la franja litoral del municipio ni se pretende la extracción de arena.

| CRITERIO | DESCRIPCIÓN |
|----------|---|
| URB-59 | <i>En las áreas verdes los residuos vegetales producto de las podas y deshierbes deberán incorporarse al suelo después de su composteo. Para mejorar la calidad del suelo y de la vegetación.</i> |

Análisis:

El proyecto no contempla la construcción de áreas verdes, por lo que no se requieren podas o deshierbes durante el mantenimiento de las obras.

3.2. PLANES O PROGRAMAS DE DESARROLLO URBANO

3.2.1. Programa de Desarrollo Urbano del Centro de Población de Cancún

De acuerdo con el plano de la página siguiente, y conforme a la delimitación oficial de los diferentes instrumentos de planeación urbano que rigen a los municipios del Estado de Quintana Roo, se puede determinar que la superficie de aprovechamiento propuesta para el proyecto, se ubica dentro del polígono regulado por el Programa de Desarrollo Urbano del Centro de Población de Cancún (PDU-CPC), publicado en el Periódico Oficial del Gobierno del Estado de Quintana Roo el 16 de octubre del 2014.

De acuerdo con la sección primera "Centralidades y Corredores Urbanos", el Aeropuerto se define como una centralidad de "Subcentro urbano", según lo señalado en el artículo 75 de dicha sección.

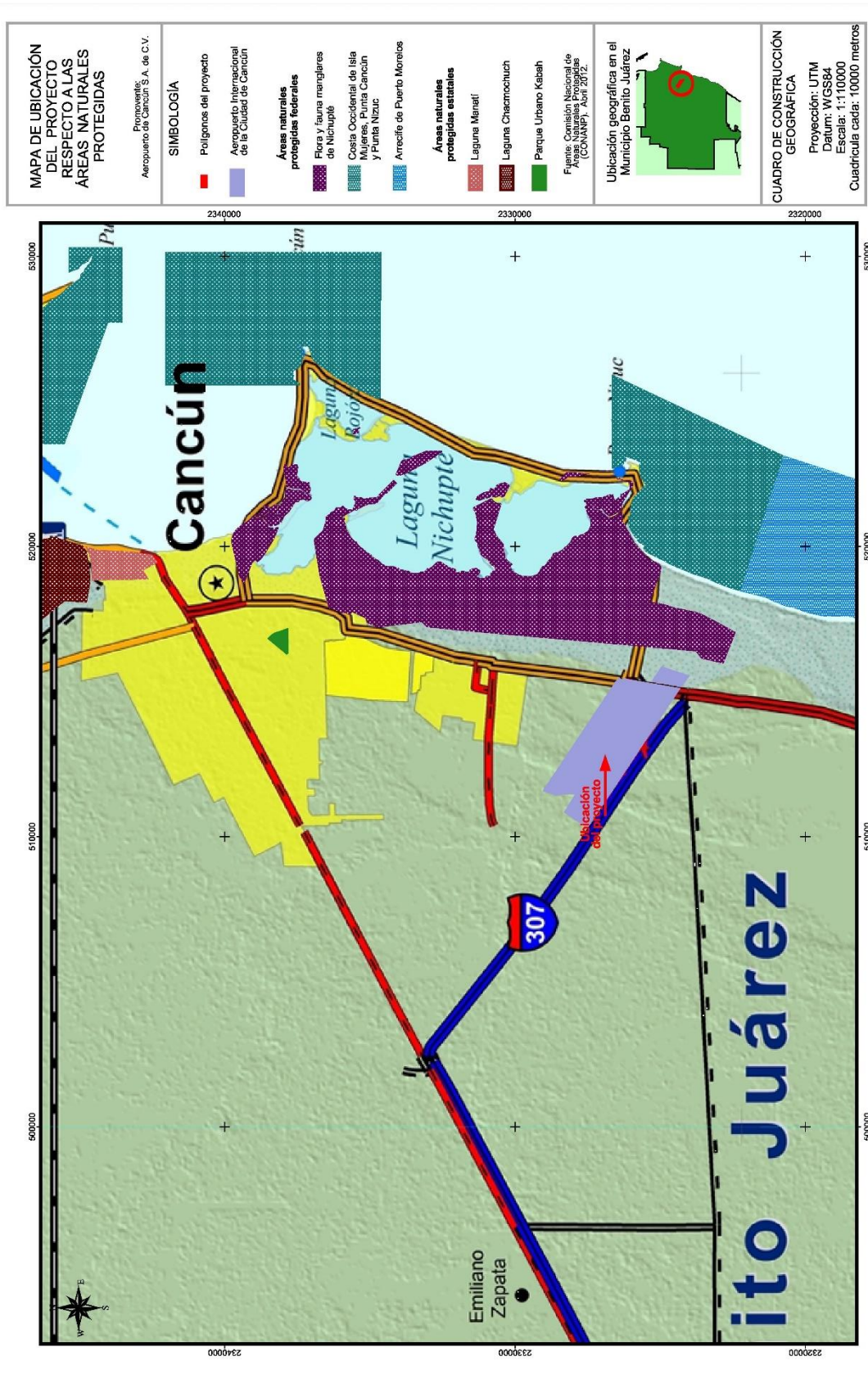
Así mismo, el "Artículo 74. Criterios generales de las centralidades", cita que las centralidades son áreas de concentración económica y ejercen una función de integración urbana, permiten ordenar la dinámica económica y logística de operación de la ciudad a diferentes escalas por lo que es necesario fortalecer sus funciones para dinamizar el empleo e inhibir los grandes desplazamientos. Forman parte de la estrategia territorial que muestra su distribución en el plano E-04 Estrategia territorial y la relación con los proyectos urbanos estratégicos en el plano E-09.

Su radio de influencia se ve acotada en los usos de suelo mostrados en los Planos de zonificación secundaria con clave E-06, E-06A, E-06B, E-06C, E-06D, E-06E, E-06F, E-06G, E-06H.

No obstante, es importante mencionar que el PDU-CPC no establece parámetros de construcción, ni porcentajes de desmonte o de aprovechamiento que se deban cumplir para la implementación del proyecto; por lo que dicho instrumento normativo sólo se considera de observancia para las obras que se someten a evaluación.

3.3. ÁREAS NATURALES PROTEGIDAS

Conforme al plano que se presenta en la página siguiente, se puede determinar que el sitio del proyecto se ubica fuera de los polígonos oficiales decretados para las áreas naturales protegidas tanto de carácter federal como estatal y municipal.

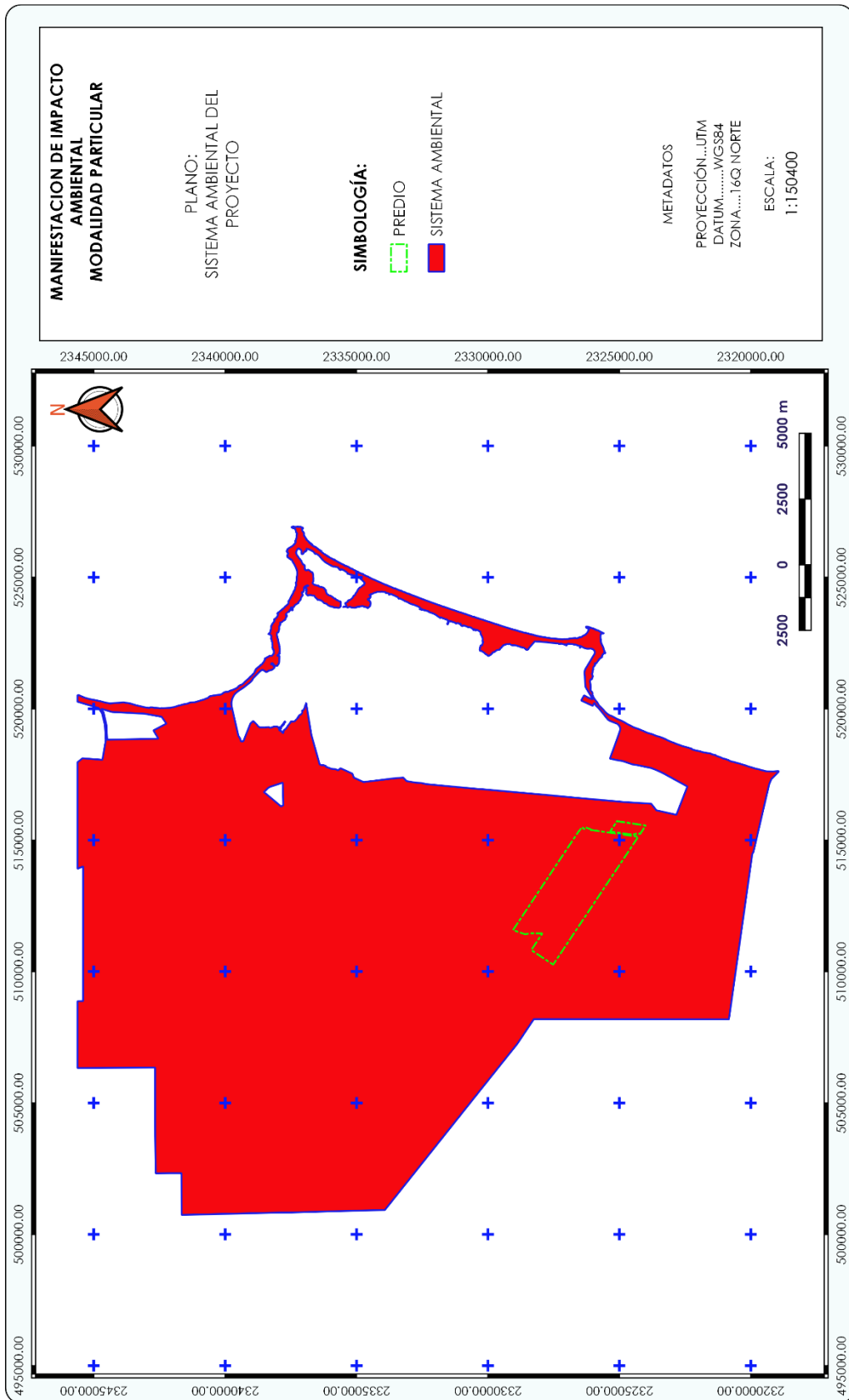


CAPÍTULO 4**DESCRIPCIÓN DEL SISTEMA AMBIENTAL Y SEÑALAMIENTO DE TENDENCIAS DE DETERIORO****4.1. DELIMITACIÓN Y JUSTIFICACIÓN DEL SISTEMA AMBIENTAL DONDE PRETENDE ESTABLECERSE EL PROYECTO**

El objetivo de este capítulo es delimitar, describir y analizar en forma integral el Sistema Ambiental que constituye el entorno del proyecto, así como identificar los principales procesos que mantienen la estructura y función de los componentes ecológicos presentes para, a partir de dicha información, identificar qué efectos positivos y negativos pudiera tener su desarrollo en la región.

Considerando lo antes mencionado, se optó por definir el sistema ambiental conforme a la superficie que ocupa la UGA 21 denominada "Zona urbana de Cancún", establecidas en el decreto mediante el cual se modifica el Programa de Ordenamiento Ecológico Local del Municipio de Benito Juárez (POEL-MBJ, 2014) aplicable al predio del proyecto.

Por lo anterior, la superficie que abarca el Sistema Ambiental propuesto (UGA 21) corresponde a 34,759.39 hectáreas, de acuerdo con la ficha técnica de dicha UGA propuestas en el POEL de referencia (ver plano de la página siguiente).



El SA se delimitó tomando en consideración dos grupos de criterios que permitieron incrementar la certidumbre jurídica y técnica de esta circunscripción geográfica; así, estos dos grupos de criterios son: 1) de planeación y 2) ambientales, con los cuales se generó una caracterización que sirvió como insumo para realizar un diagnóstico ambiental y así identificar las principales tendencias de desarrollo y/o deterioro en la región; que a su vez permitió la construcción de los escenarios futuros en las diferentes etapas de implementación del proyecto. Los criterios seleccionados para delimitar el sistema ambiental se describen a continuación.

1) Criterios de planeación

Los programas de ordenamiento ecológico son los instrumentos de política ambiental cuyo objeto es regular o inducir el uso del suelo y las actividades productivas, con el fin de lograr la protección del medio ambiente y la preservación y el aprovechamiento sustentable de los recursos naturales, a partir del análisis de las tendencias de deterioro y las potencialidades de aprovechamiento de los mismos.

El Programa de Ordenamiento Ecológico Local del Municipio de Benito Juárez subdivide el territorio municipal en 28 unidades de gestión ambiental. En la conformación de tales unidades, se inició con la caracterización de los atributos ambientales definidos para las unidades de paisaje identificadas en el territorio municipal, teniendo en cuenta la congruencia jurídica con los instrumentos de planeación vigentes, que emanan de decretos, programas, políticas, planes o autorizaciones jurídicamente válidas, así como la vocación y aptitud natural del territorio, los usos del suelo actuales y las tendencias de desarrollo indicadas por los distintos sectores participantes en la construcción del programa.

En este contexto, se optó por elegir la UGA 21 del POEL-MBJ, como el Sistema Ambiental del proyecto, tomando en cuenta que dada la naturaleza del proyecto (un aeropuerto) influye de manera directa sobre todos los elementos que integran la superficie comprendida por el territorio del Centro de Población de Cancún; por lo tanto, sus efectos sociales y económicos se circunscriben a ese entorno geográfico, y en ese sentido la delimitación del SA se centra exclusivamente dentro de los límites de la UGA 21.

La UGA 21 denominada “Zona Urbana de Cancún” posee una política ambiental de aprovechamiento sustentable. Esta política se asigna cuando la unidad ambiental presenta condiciones aptas para el desarrollo sustentable de actividades productivas eficientes y socialmente útiles; dichas actividades contemplan recomendaciones puntuales y restricciones leves, tratando de mantener la función de los ecosistemas y sus principales procesos prioritarios, promoviendo la permanencia o tasa de cambio del uso de suelo actual. Esta política se refleja principalmente en las zonas urbanas y de reserva urbana futura; por lo tanto, elegir la UGA 23 como sistema ambiental, confirma y da certeza de que al menos, en materia de política ambiental, presenta condiciones aptas para el desarrollo sustentable y, por ende, asegura un óptimo desarrollo del proyecto propuesto.

2) Criterios ambientales

En este rubro se identifican una serie de criterios que se relacionan con los diferentes componentes ambientales del SA, particularmente están relacionados con los diferentes ecosistemas presentes, así como la interacción que estos tienen con la zona delimitada.

En este contexto, la ficha técnica de la UGA 21, describe que esta unidad presenta en varias de sus secciones amplias áreas ocupadas por vegetación de selva, bajo diferentes grados de conservación, condición que es congruente con el tipo de vegetación presente en el sitio del proyecto, que corresponde a vegetación secundaria de Selva mediana subperennifolia.

Además, se consideró la cartografía digital disponible en el Instituto Nacional de Estadística Geografía e Informática (INEGI), particularmente la Carta de Uso de Suelo y Vegetación, Serie V (escala 1:250000) la cual establece que en el SA delimitado, existen dos tipos de vegetación o ecosistemas, a saber: Manglar y Selva mediana subperennifolia; es decir, la delimitación ecosistémica se acota a nivel de dos grandes comunidades vegetales (manglar y selva mediana subperennifolia), según la cartografía de referencia, siendo la de mayor extensión la Selva y siendo esta misma, la registrada al interior del sitio del proyecto, como se mencionó anteriormente.

Tomando en cuenta lo antes señalado, observamos que, en el SA delimitado, la distribución de los ecosistemas es homogéneo a lo largo y ancho del mismo, ya que las asociaciones vegetales identificadas, principalmente la selva mediana, se distribuyen en casi toda su extensión; en tanto que el manglar se ubica en una pequeña porción, particularmente en la zona costera.

Considerando la distribución homogénea de estos ecosistemas, es que se optó por delimitar el SA dentro del territorio de la UGA 21, ya que cualquier cambio que pudiera ocurrir en el medio, se hará notar en gran medida como procesos de cambio en ecosistemas de Selva.

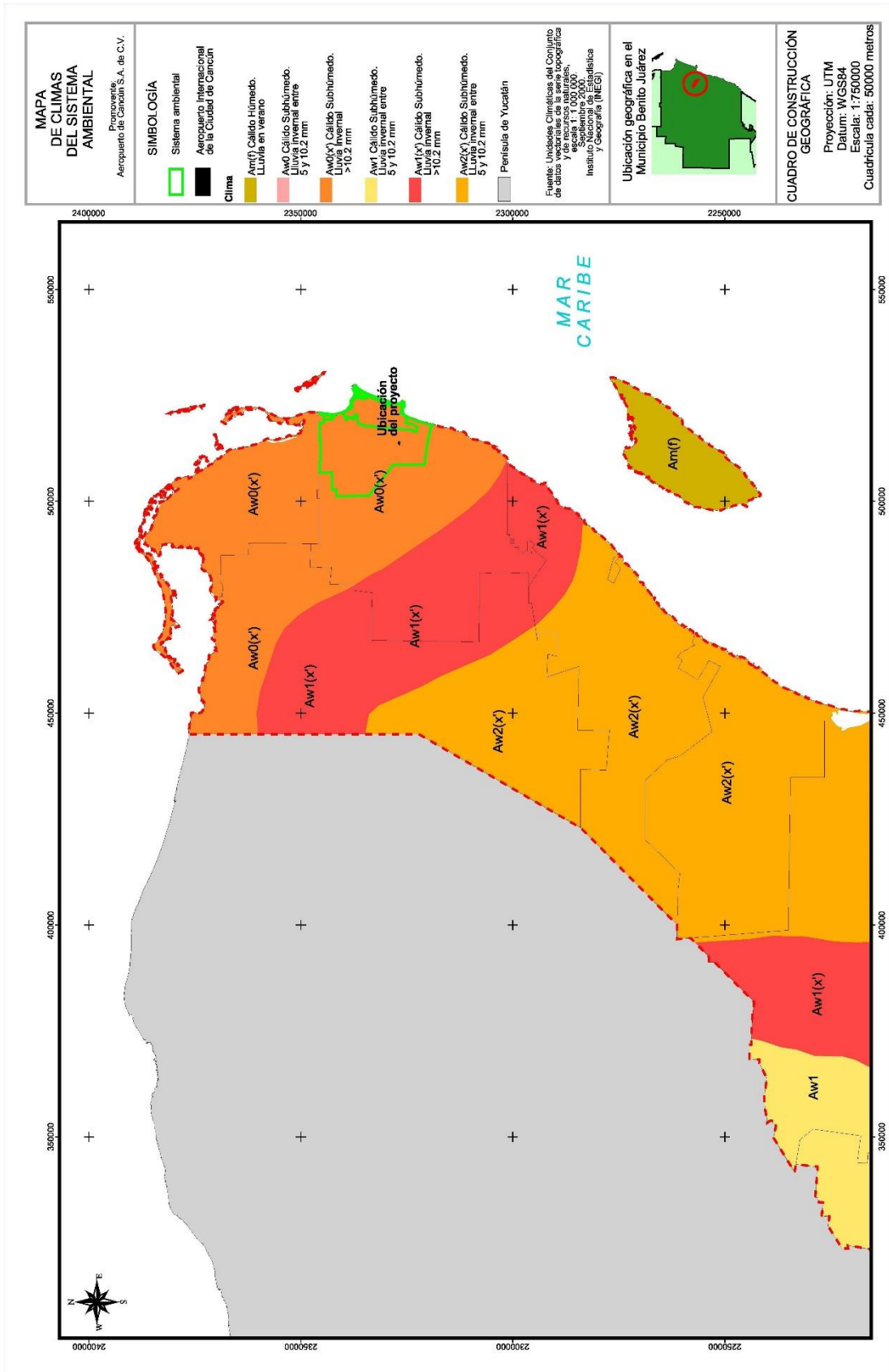
4.2. CARACTERIZACIÓN Y ANÁLISIS DEL SISTEMA AMBIENTAL

El objetivo de este apartado se orienta en ofrecer una caracterización del medio en sus elementos bióticos y abióticos, describiendo y analizando, en forma integral, los componentes del sistema ambiental donde se establecerá el proyecto; todo ello con el objeto de hacer una correcta identificación de sus condiciones ambientales y de las principales tendencias de desarrollo y/o deterioro.

4.2.1. Medio abiótico

a. Clima

En el sistema ambiental se presentan lluvias constantes a lo largo del año que le confieren la característica de clima subhúmedo $Aw0(x')$ de acuerdo a la clasificación de Köppen, modificada por García (1983), lo cual se observa en el plano de la página siguiente. El índice de Lang también sitúa a este sistema con un clima húmedo y muy húmedo según sus características de precipitación y temperatura. En promedio llueven 104 días al año, y por su ubicación en el litoral y su baja altitud, su oscilación térmica es reducida, comparada con otras zonas al interior del territorio. Los meses más calurosos son de mayo a septiembre, los cuales reportan niveles medios de precipitación. Es a final del año que llueve de manera más intensa y se registran valores de temperaturas que se encuentran por debajo del promedio, los meses más fríos son los dos primeros del año.



Existe una temporada de lluvias de junio a noviembre, pero es de septiembre a noviembre cuando se reportan niveles mayores de precipitación mensual. La ubicación del sistema ambiental a orillas del mar y con la presencia de una laguna costera le confiere altos niveles de evaporación y por tanto de humedad. La evaporación es marcada en dos temporadas, para los meses más cálidos de marzo a mayo y cuando llega la época de lluvias de julio a octubre.

Los datos para caracterizar el clima fueron obtenidos de la única estación climatológica de la ciudad que se denomina CANCUN-CAPA y es la número 23155, se ubica al inicio de la zona hotelera en la latitud 21.1567, longitud-86.8203 a 9 msnm. Es una Estación Climatológica de tipo Convencional de la Comisión Nacional del Agua (EMA) y registra información de variables meteorológicas de temperatura, precipitación y evaporación desde hace 22 años (1991-2013).

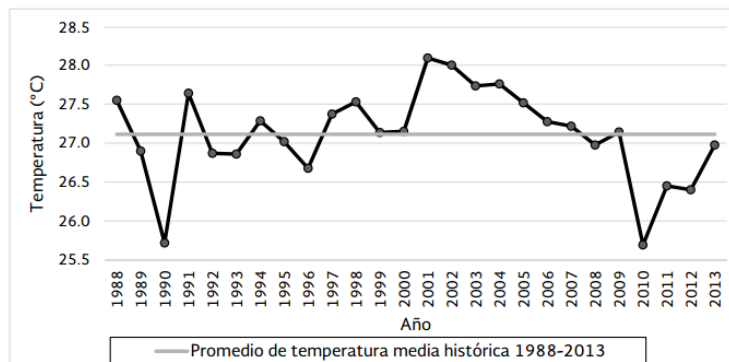
b. Temperatura

La temperatura media histórica (1988-2013) para el sistema ambiental ha presentado una tendencia cambiante a lo largo del tiempo, registrando un valor promedio mínimo de 25.7°C en 2010, máximo de 28.1°C en 2001 y un promedio general de 27.1°C (Tabla 5.1 y Figura 5.1). Los valores extremos absolutos encontrados varían aproximadamente en 10 grados, presentándose un valor extremo máximo de 31°C registrado en el mes de agosto del 2004 y un mínimo de 21.2°C en diciembre de 2010.

Tabla 5.1. Serie temporal de temperatura media mensual para la ciudad de Cancún.

| Año | Ene | Feb | Mar | Abr | May | Jun | Jul | Ago | Sep | Oct | Nov | Dic |
|------|------|------|------|------|------|------|------|------|------|------|------|------|
| 1988 | ND | ND | ND | 27.1 | 27.9 | 28.5 | 29.5 | ND | 28.4 | 27.2 | 26.6 | 24.8 |
| 1989 | ND | 24.8 | 25.3 | 27.2 | 28.3 | ND | 28.7 | ND | ND | ND | ND | ND |
| 1990 | 25.4 | 25.4 | 25.5 | 26.4 | ND | ND | ND | ND | ND | ND | ND | ND |
| 1991 | ND | ND | 26.2 | 28.3 | 28.4 | 29.3 | 29.1 | 28.9 | 28.3 | 27.3 | 25.4 | 25.3 |
| 1992 | 23.9 | 24.0 | 26.0 | 27.1 | 26.7 | 29.2 | 29.0 | 29.1 | 28.8 | 26.6 | 26.8 | 25.2 |
| 1993 | 25.0 | 24.4 | 25.2 | 26.8 | 27.8 | 28.6 | 29.4 | 28.6 | 28.3 | 27.3 | 26.3 | 24.5 |
| 1994 | 24.8 | 25.8 | 25.5 | 27.8 | 28.5 | 29.6 | 29.2 | 29.5 | 28.1 | 27.8 | 26.4 | 24.4 |
| 1995 | 24.0 | 23.8 | 25.7 | 27.5 | 29.5 | 28.8 | 29.2 | 29.1 | 28.6 | 27.3 | 25.9 | 24.9 |
| 1996 | 23.1 | 24.0 | 24.2 | 27.3 | 28.3 | 28.9 | 29.4 | 28.4 | 29.1 | 27.2 | 25.6 | 24.6 |
| 1997 | 24.2 | 25.6 | 26.5 | 27.3 | 28.7 | 29.1 | 30.1 | 30.2 | 28.8 | 28.0 | 26.1 | 24.0 |
| 1998 | 24.2 | 23.9 | 25.0 | 27.8 | 29.0 | 30.4 | 29.4 | 30.1 | 29.7 | 28.6 | 27.1 | 25.3 |
| 1999 | 24.8 | 25.2 | 26.3 | 28.3 | 29.8 | 28.7 | 28.8 | 29.1 | 28.7 | 27.0 | 24.7 | 24.1 |
| 2000 | 23.6 | 24.5 | 26.0 | 27.4 | 29.4 | 28.8 | 29.9 | 29.2 | 28.9 | 26.9 | 26.9 | 24.3 |
| 2001 | 23.5 | 27.6 | 26.8 | 28.7 | 29.1 | 30.4 | 30.8 | 30.6 | 28.6 | 28.5 | 26.2 | 26.3 |
| 2002 | 25.1 | 25.3 | 26.3 | 28.7 | 30.0 | 29.2 | 30.9 | 30.8 | 29.6 | 28.9 | 26.3 | 24.9 |
| 2003 | 22.4 | 26.9 | 28.4 | 27.2 | 30.6 | 30.2 | 29.9 | 30.7 | 28.5 | 28.3 | 26.7 | 23.0 |
| 2004 | 24.2 | 25.0 | 26.5 | 27.3 | 29.2 | 29.8 | 30.2 | 31.0 | 29.4 | 28.6 | 27.0 | 24.9 |
| 2005 | 24.2 | 25.2 | 26.5 | 27.2 | 30.0 | 29.4 | 29.7 | 30.5 | 30.0 | 26.6 | 26.3 | 24.6 |
| 2006 | 24.3 | 24.3 | 25.8 | 27.5 | 28.2 | 29.0 | 30.2 | 30.2 | 30.2 | 28.2 | 24.4 | 25.0 |
| 2007 | 25.5 | 24.6 | 26.4 | 27.1 | 28.2 | 29.0 | 30.3 | 29.1 | 28.3 | 27.5 | 25.7 | 24.9 |
| 2008 | 24.1 | 25.7 | 26.1 | 27.3 | 29.3 | 28.5 | 29.0 | 29.8 | 29.2 | 26.4 | 24.2 | 24.1 |
| 2009 | 23.4 | 23.9 | 25.2 | 27.1 | 28.5 | 28.9 | 29.7 | 30.4 | 29.9 | 28.8 | 25.0 | 24.9 |
| 2010 | 22.5 | 22.0 | 22.8 | 26.2 | 28.0 | 29.2 | 28.2 | 29.4 | 28.5 | 25.8 | 24.5 | 21.2 |
| 2011 | 22.8 | 24.4 | 25.5 | 27.8 | 28.9 | 28.2 | 28.1 | 28.9 | 28.5 | 25.1 | 24.9 | 24.3 |
| 2012 | 23.8 | 24.6 | 26.3 | 27.0 | 27.9 | 27.6 | 28.6 | 28.5 | 28.2 | 26.3 | 23.7 | 24.3 |
| 2013 | 24.4 | 25.2 | 23.4 | 27.4 | 28.5 | 28.2 | 27.9 | 27.9 | 26.9 | 28.6 | 27.9 | 27.4 |

Figura 5.1. Temperatura media anual histórica de Cancún 1988-2013.



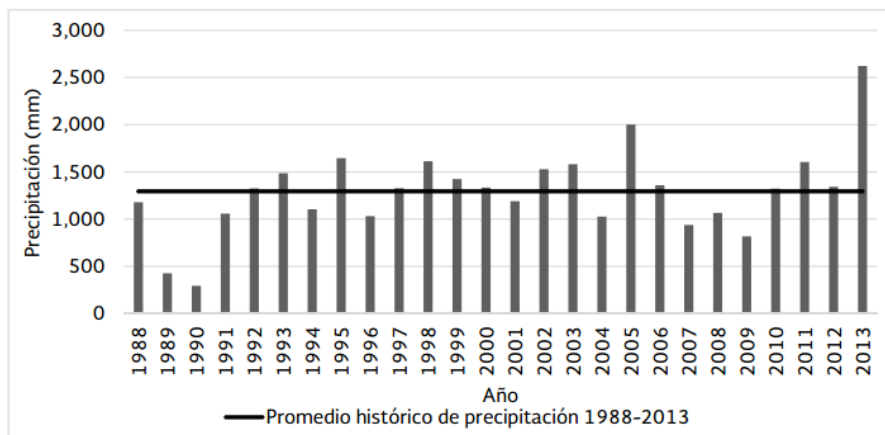
Analizando las temperaturas medias promedio, es notable que históricamente (1988-2013) el mes más caliente en Cancún es agosto en donde se registra un promedio de temperaturas medias de 29.6°C y el mes más frío es enero con un valor mínimo de 24.1°C. Enero, febrero y diciembre son los meses en que se presentan las temperaturas medias más bajas, y julio y agosto cuando se registran las más altas.

c. Precipitación media anual

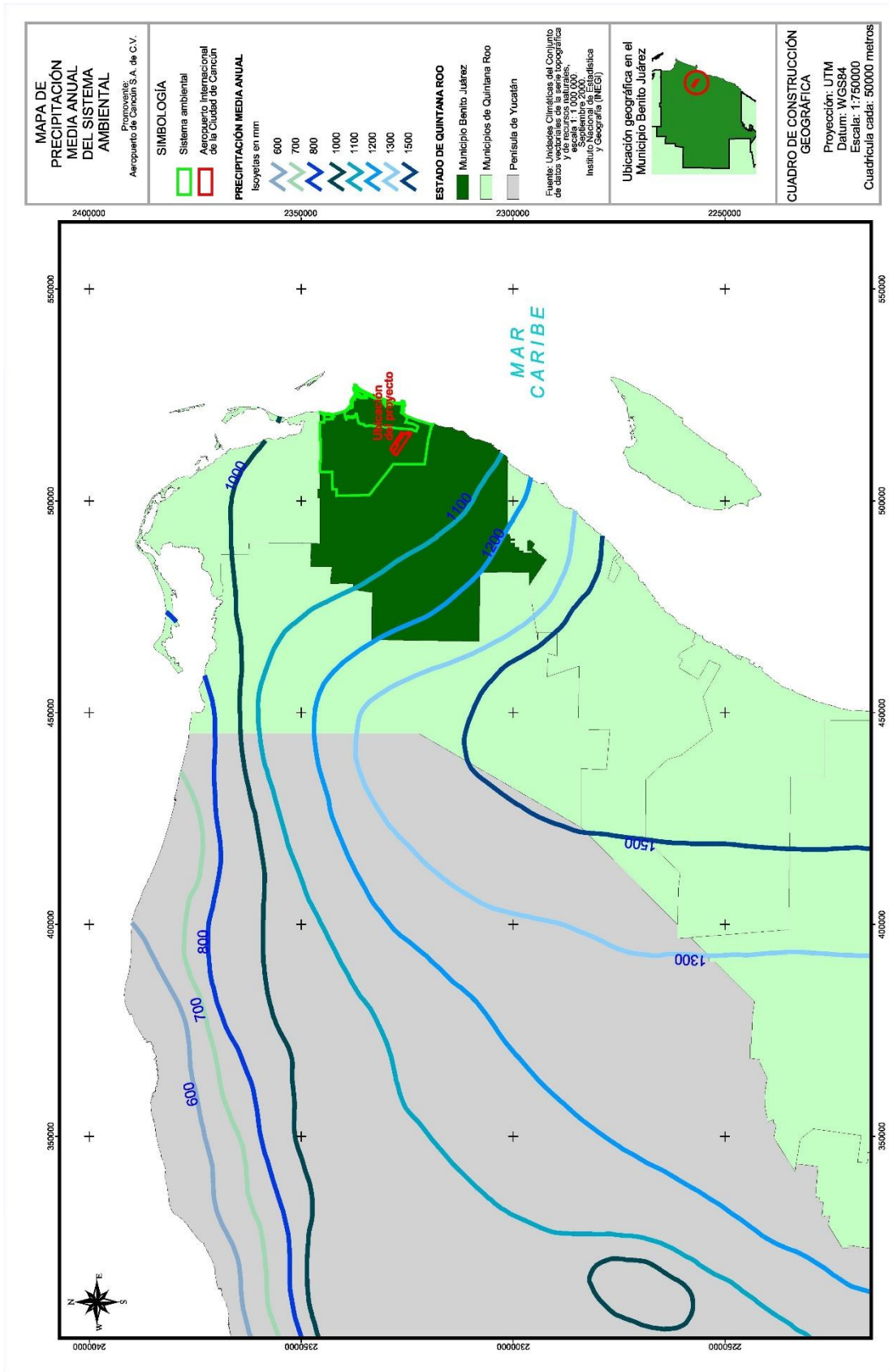
Según la carta de precipitación media anual del INEGI, el sistema ambiental se ubica en una zona que presenta un rango de precipitación que va desde los 1000 a los 1100 mm anuales (ver plano de la página siguiente).

Sin embargo, de 1988 al 2013, el promedio anual de precipitación para el sistema ambiental fue de 1,294.3 mm, siendo el 2013 el año más lluvioso con una precipitación total anual de 2,622.6mm y 1990 el menos con 293.9 mm (Figura 5.10). Se observa que de 1988 a 1990 existe una disminución en la precipitación; de 1991 al 2004 hay una estabilidad semejante en los valores de precipitación, y a partir de 2005 hasta 2013 se registran valores un poco más variables⁴.

Figura 5.10. Precipitación total anual de Cancún 1988-2013.

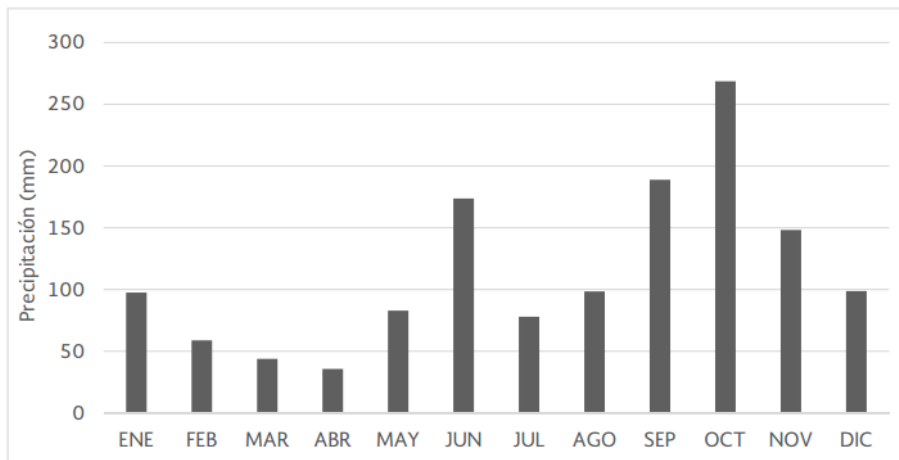


⁴http://www.pronacose.gob.mx/pronacose14/contenido/documentos/PMPMS%20Cancun%2001032015%20FINAL_IMPRESO.pdf



En cuanto a la precipitación mensual se tiene que históricamente (1988-2013) abril es el mes en que menos llueve y octubre cuando frecuentemente se registra mayor precipitación. Observando el mapa de precipitación media histórica del periodo 1991-2013, coincide abril como el mes en que se registran valores más bajos de precipitación, pero también se encuentra marzo, así mismo durante junio, septiembre y octubre se registran las precipitaciones medias más abundantes y durante el resto del año se muestran valores medios de precipitación. En ocho meses del año llueve 100 mm o menos al mes, y solo en junio, septiembre, octubre y noviembre llueve por encima de los 100 mm en promedio (Figura 5.11).

Figura 5.11. Precipitación mensual promedio histórica de Cancún 1988-2013.

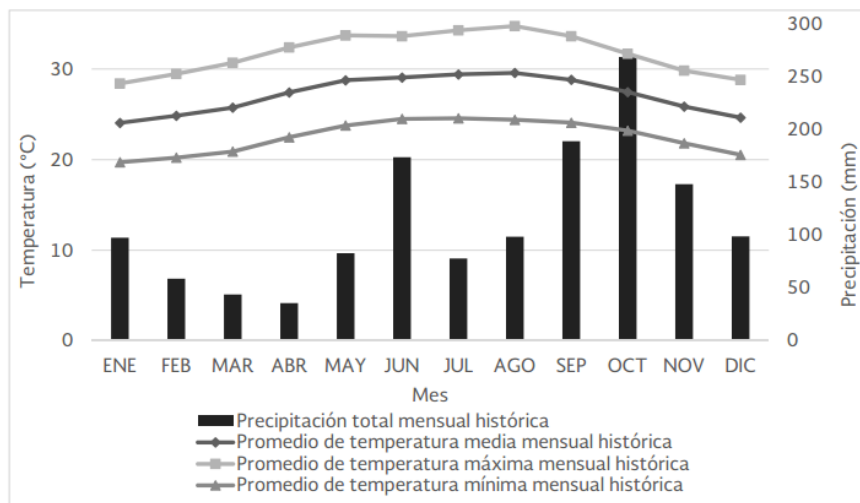


Al analizar el climograma que presenta la precipitación y la temperatura se puede decir que en el sistema ambiental no se presentan meses secos. De acuerdo al índice de Gausson que expresa que cuando la precipitación es mayor que el doble de la temperatura media, no se considera un mes seco⁵. Para el caso del sistema ambiental, en ningún mes del año los valores de la precipitación se encuentran por

⁵http://www.pronacose.gob.mx/pronacose14/contenido/documentos/PMPMS%20Cancun%2001032015%20FINAL_IMPRESO.pdf

debajo del doble de las temperaturas medias, por lo que se deduce que no existe sequía de acuerdo a este índice (Figura 5.14).

Figura 5.14. Climograma de la ciudad de Cancún 1988-2013.



d. Vientos dominantes

En el sistema ambiental, los vientos alisios predominan durante todo el año, debido a la influencia de las corrientes descendentes subtropicales que emigran de las zonas de alta presión hacia las zonas de baja presión ecuatorial, manifestando cambios en su dirección y velocidad en el transcurso del año. En los primeros meses del año (enero-mayo), los vientos tienen una dirección Este-Sureste y mantiene una velocidad promedio de 3.2 m/seg. Para el lapso de junio a septiembre, los vientos circulan en dirección Este, incrementando su velocidad promedio hasta 3.5 m/seg finalizando el año; en noviembre y diciembre, la dirección del viento cambia hacia el Norte y presenta velocidades de 2 m/seg, lo que coincide con el inicio de la temporada de "Nortes".

e. Intemperismos severos

El sistema ambiental, por su ubicación geográfica, se encuentra en una zona de elevado riesgo a los efectos de eventos hidrometeorológicos de gran intensidad ya que se localizan en la ruta de ciclones cuyo origen son las zonas ciclogénicas del Caribe (alrededor de los 13 grados latitud norte y 65 grados longitud oeste) y sur de las islas Cabo Verde (cerca de los 12 grados latitud norte y 57 grados longitud oeste).

En los últimos 25 años en el Atlántico se han generado 497 eventos ciclónicos (depresiones, tormentas y huracanes) de los cuales 13 han afectado directamente la zona norte de Quintana Roo, y, por ende, el sistema ambiental, y dos de ellos han sido considerados de grandes magnitudes y devastadores para la zona de estudio; dichos eventos corresponden a Gilberto en 1988 y Wilma en 2005.

f. Intemperismos no severos

Los nortes, otros fenómenos atmosféricos de ocurrencia en el sistema ambiental, son masas de aire polar que resultan durante el otoño y el invierno, provocando el descenso de la temperatura, precipitaciones intensas y fuertes vientos que en ocasiones alcanzan velocidades de hasta 90 kilómetros por hora. Su intensidad es capaz provocar cambios en la fisiografía de la playa, así como derribar árboles tierra adentro.

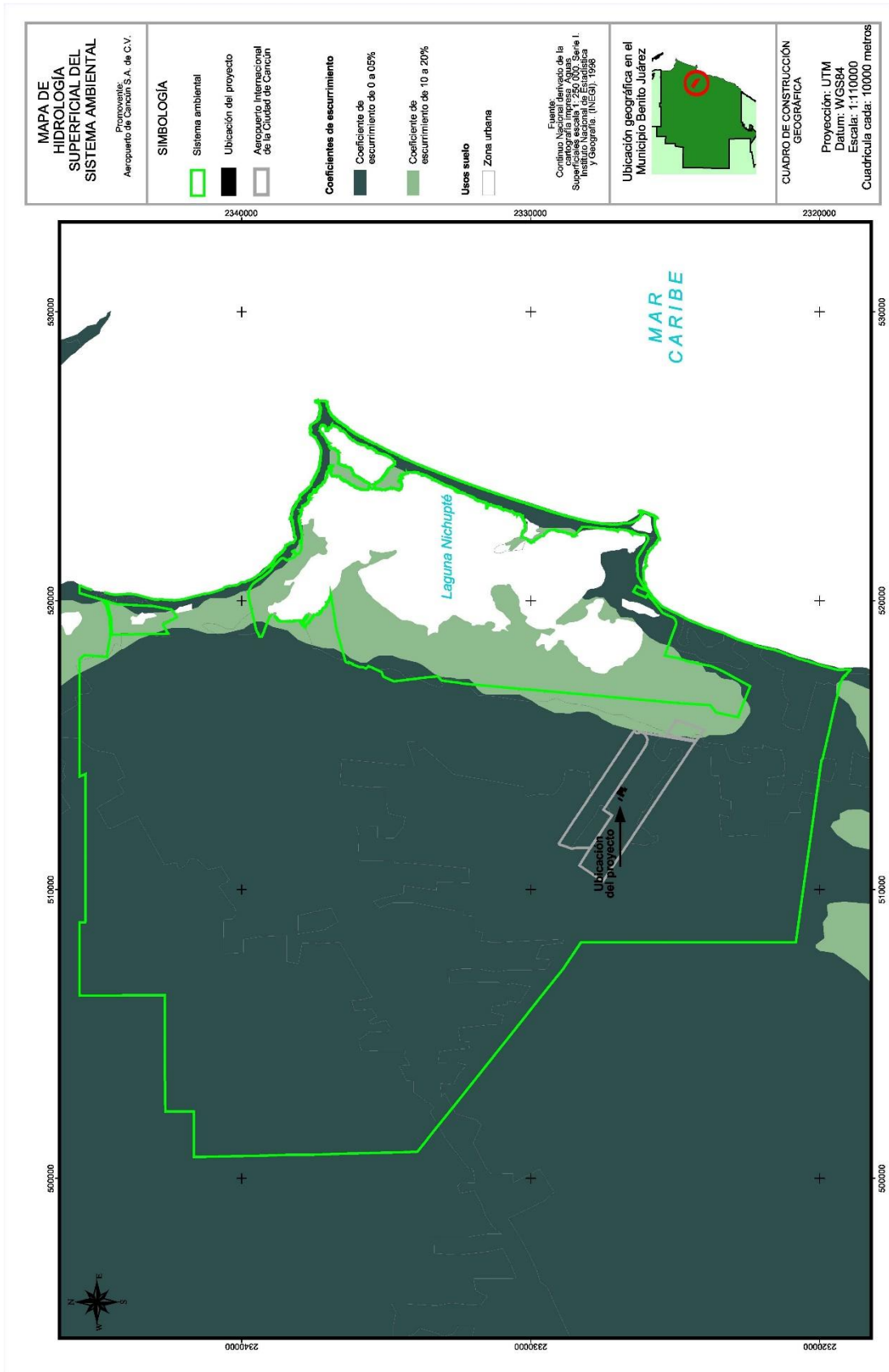
g. Hidrología

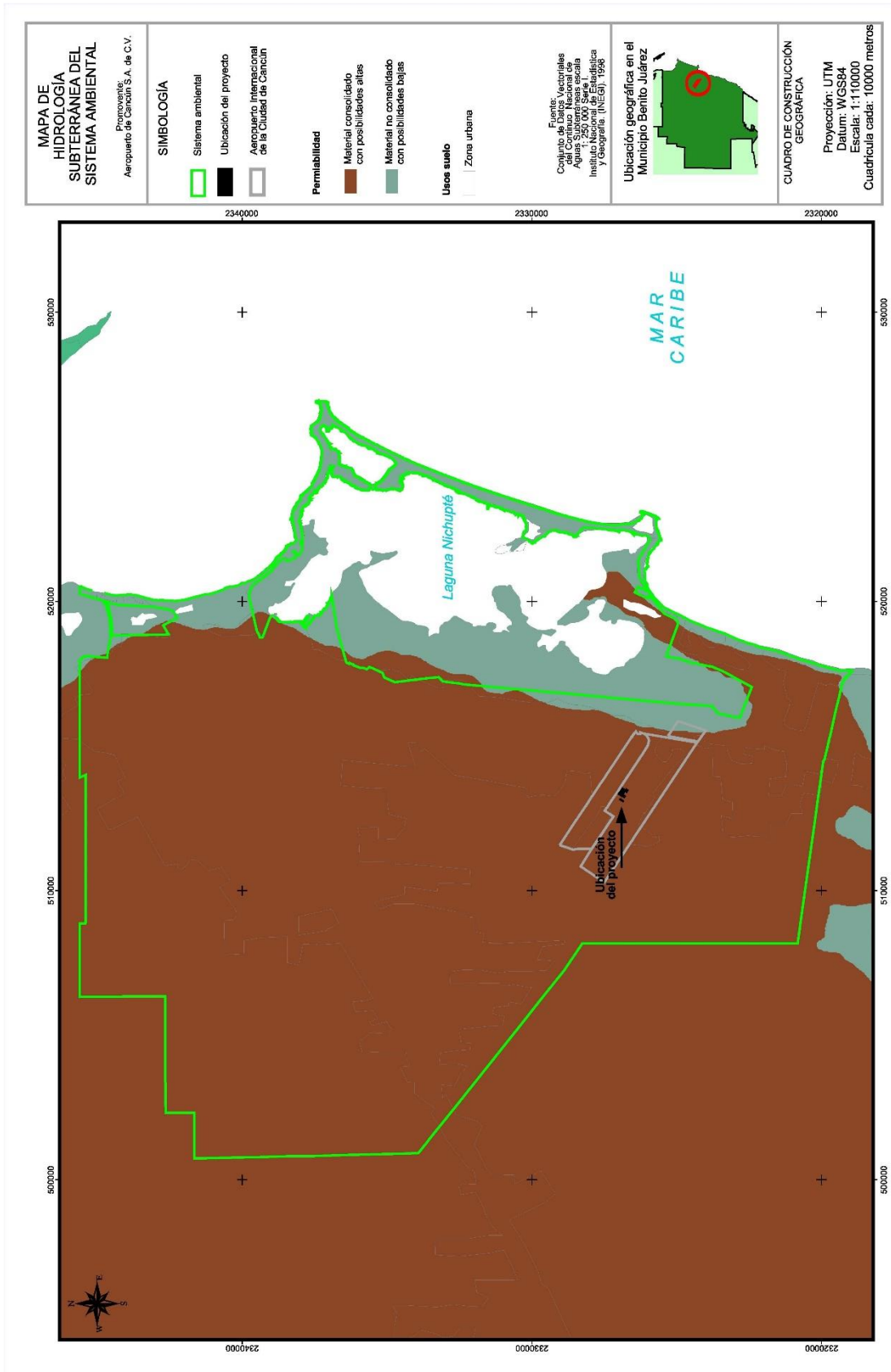
El sistema ambiental se caracteriza por la carencia de corrientes superficiales de agua debido a la naturaleza cárstica del terreno y al relieve ligeramente plano que

presenta alta permeabilidad. Al no existir flujos superficiales permanentes, la porción del agua pluvial que no se pierde por evapotranspiración, se infiltra al suelo, produciendo una saturación de las capas superficiales y por consiguiente su incorporación al acuífero subterráneo. El SA se encuentra en una zona que presenta un coeficiente de escurrimiento de 0 a 5% (zona en la que se ubica el predio del proyecto), y algunas pequeñas porciones de terreno se ubican dentro de una zona con coeficiente de escurrimiento de 0 a 20%, particularmente aquellas que colindan con el Sistema Lagunar Nichupté (ver plano de la página siguiente).

Por otra parte, según la carta de hidrología subterránea (INEGI, escala 1:250000), el sistema ambiental se localiza en una zona que presenta material consolidado con posibilidades altas de funcionar como acuífero (zona en la que se ubica el predio del proyecto), a excepción de las zonas que se encuentran colindantes con el sistema lagunar Nichupté, en donde se presenta material no consolidado con posibilidades bajas de funcionar como acuífero (ver plano de la página 129).

Por otra parte, de acuerdo con la carta hidrológica de aguas superficiales de INEGI, el sistema ambiental pertenece a la Región Hidrológica 32, Yucatán Norte (ver plano de la página 130); en donde el escurrimiento superficial es mínimo y la infiltración es alta; en la porción continental existen numerosos cenotes y aguadas. Por otro lado, se localizan dos zonas de concentración de pozos, que se utilizan para el abastecimiento de agua potable de Cancún e Isla Mujeres.





MAPA DE UBICACIÓN DEL SISTEMA AMBIENTAL EN LAS REGIONES, CUENCAS Y MICROCUENCAS HIDROLÓGICAS
Proyecto: Aeropuerto de Cancún S.A. de C.V.

SIMBOLOGÍA

- Aeropuerto Internacional de la Ciudad de Cancún
- Sistema ambiental

REGIÓN HIDROLÓGICA (RH) Y CUENCA DONDE SE UBICA EL PREDIO

- RH-32: Quintana Roo
- Yucatán
- Islas
- RH-33: Bahía de Chetumal y Otras Cuencas Cerradas

MICROCUENCAS

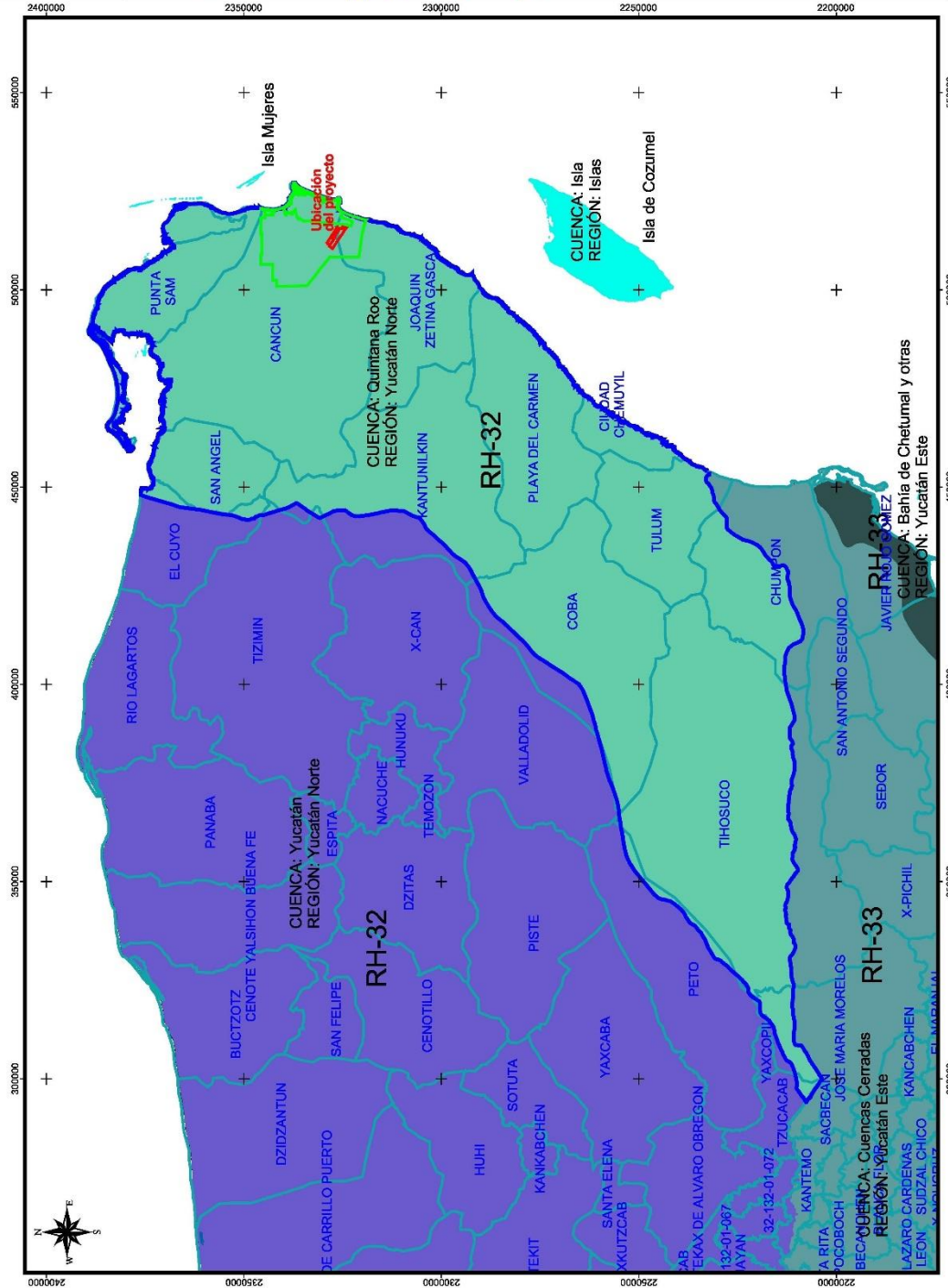
- Microcuencas donde se ubica el proyecto: Cancún, Zetina Gasca, Joaquin Zetina Gasca

Fuente: Red Hidrológica de México, Instituto Nacional de Estadística y Geografía (INEGI).

Ubicación geográfica en el Municipio Benito Juárez

CUADRO DE CONSTRUCCIÓN GEOGRÁFICA

Proyección: UTM
Datum: WGS84
Escala: 1:1,500,000
Cuadrícula cada: 50, 000 metros



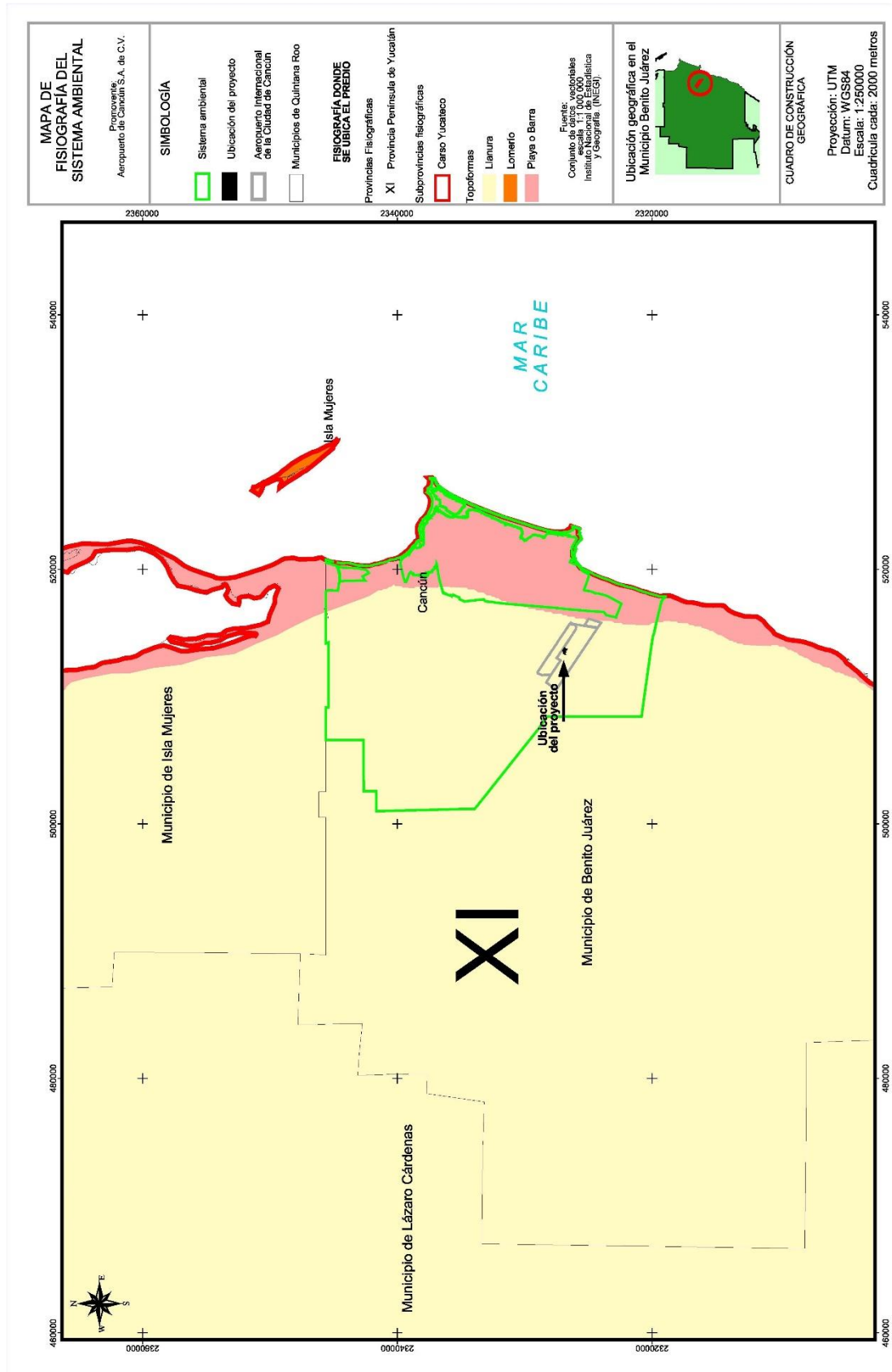
h. Fisiografía

El sistema ambiental se alberga dentro de una gran provincia fisiográfica denominada Península de Yucatán. La mayor parte de esta provincia está constituida por estratos calizos más o menos horizontales que hacen de ella una región relativamente plana, cuyas mayores alturas se acercan a los 300 msnm hacia el centro de la península cerca del límite con Campeche y en la parte suroeste del estado extendiéndose esta zona con dirección aproximada Norte-Sur.

En términos de subprovincias fisiográficas; el área de estudio se localiza en la subprovincia denominada Carso Yucateco que abarca las porciones Centro y Norte del estado. Dentro de sus características, podemos mencionar que dicha subprovincia está formada en una losa calcárea cuya topografía se caracteriza por la presencia de carsticidad, ligera pendiente descendente hacia el Este y hacia el Norte hasta el nivel del mar; con un relieve ondulado en el que se alternan crestas y depresiones; con elevaciones máximas de 22 m en su parte Suroeste (ver plano de la página siguiente).

i. Geología

El sistema ambiental por sus características geológicas se define como una estructura relativamente joven, se origen sedimentario con formaciones rocosas sobre las cuales se han depositado arenas y estructuras de origen orgánico marino que han dado forma a una losa caliza consolidada con fracciones en proceso de consolidación.

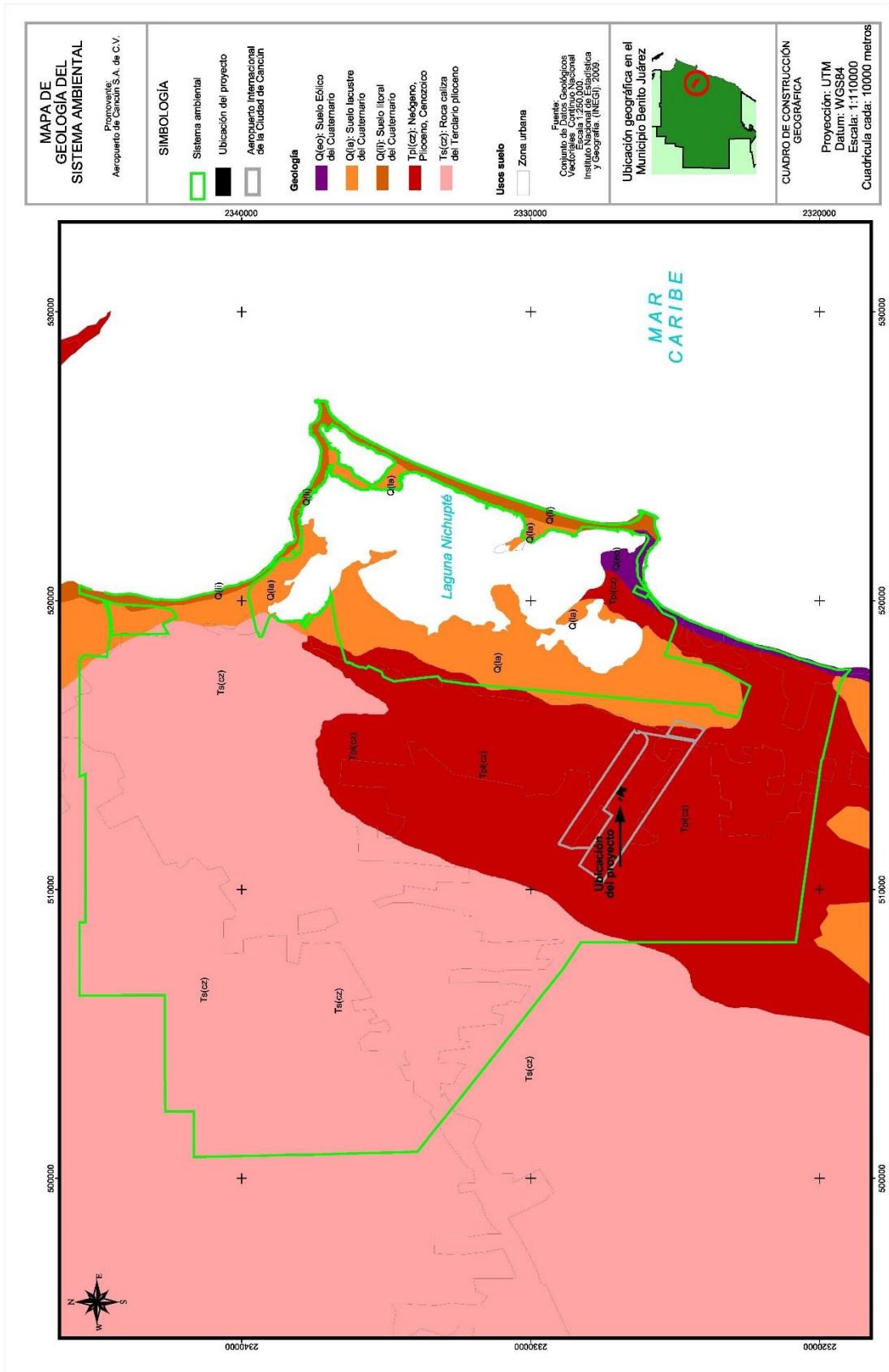


Las unidades litológicas están compuestas por rocas sedimentarias originadas desde el Terciario Superior (Ts) o Sistema Neógeno hasta el Cuaternario (Q), encontrándose que las rocas más antiguas son calizas dolomitizadas, silicificadas y recristalizadas, de coloración clara y con delgadas intercalaciones de margas y yeso. El lecho rocoso calizo es de la Era Terciaria (Plioceno, Mioceno); debido a la estructura calcárea de la plataforma no existen corrientes acuáticas superficiales, filtrándose el agua formando un manto freático de poca profundidad, lo que provoca un paisaje subterráneo característico del ambiente kárstico, compuesto por grutas, corrientes subterráneas y cenotes (Weidie 1985).

El sistema ambiental se encuentra integrado por unidades litológicas de tipo lacustre (5.58%). A continuación, se describen las unidades geológicas presentes en el sistema ambiental (ver plano de la página siguiente).

Roca sedimentaria caliza: Tpl (cz). Esta unidad se presenta en forma de franjas cercanas al litoral, por lo que presenta gran cantidad de fragmentos de conchas, corales y esponjas. Estas rocas calizas están formadas por un cuerpo masivo coquinífero, poco compacto, denominado localmente como "sascab" que se encuentra cubierto por calizas laminares dispuestas en capas delgadas y medianas con un echado horizontal. Su ambiente de depósito es de plataforma de aguas poco profundas y su relieve es de lomeríos de poca elevación paralelos a la línea de costa.

Suelo Lacustre: Q(s). Esta unidad se presenta en forma de franjas paralelas al litoral, está formada por lodos calcáreos, arcillas y arenas acumuladas en lagunas someras que se comunican con el mar a través de canales de marea y se encuentran separadas por un cordón litoral. Por su relieve corresponde a planicies inundables.



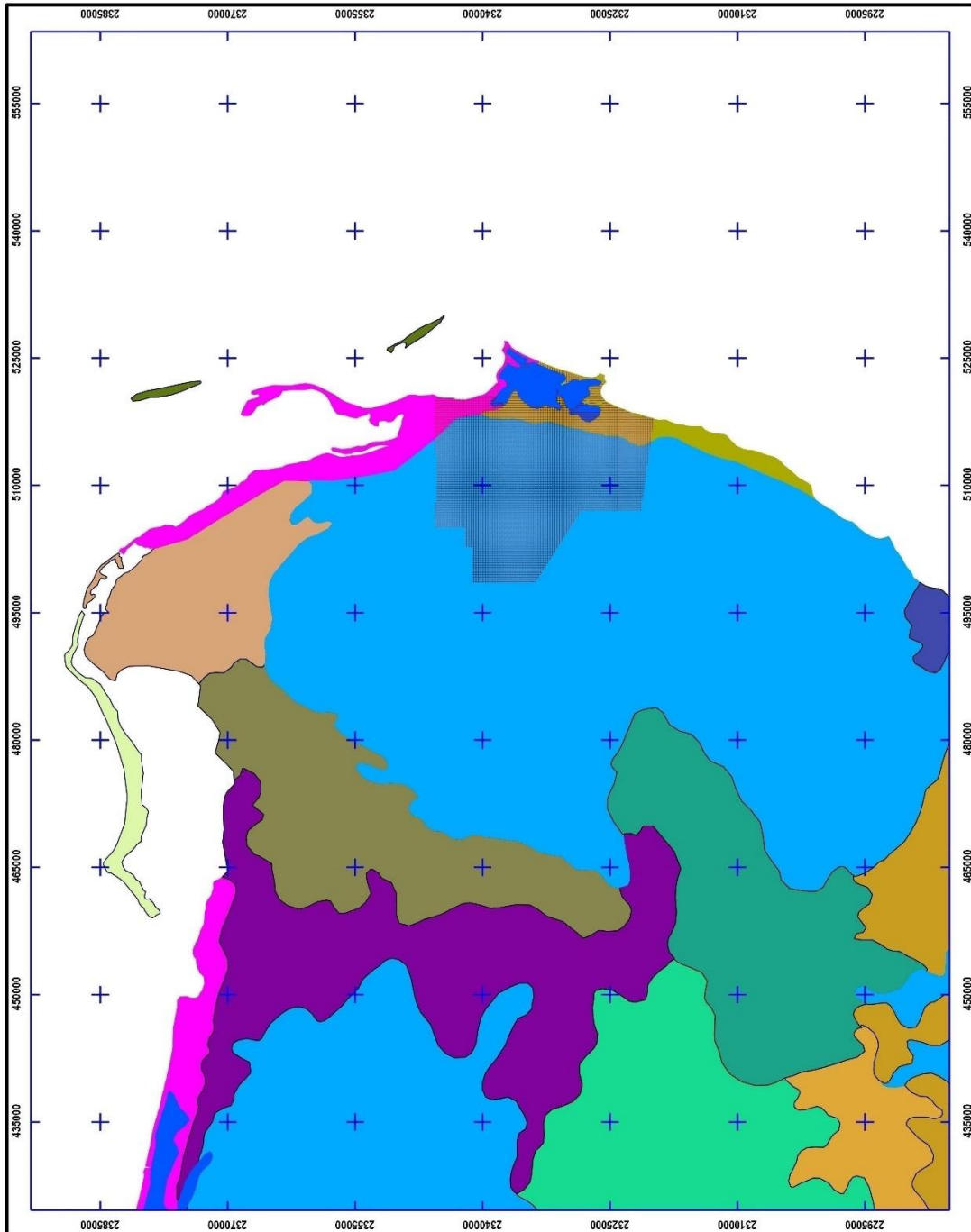
Roca caliza del Terciario plioceno: Ts (cz). Está formada en su parte inferior por un cuerpo masivo coquinífero, poco compacto, cubierto por calizas laminares con estratificación cruzada que presenta dos buzamientos diferentes con ángulos distintos de inclinación. Estas calizas de texturas ooespatíticas, bioespatíticas y bioesparrudíticas, están formadas por fragmentos de conchas de pelecípodos y gasterópodos y por algunos restos de corales y esponjas. Su parte superior está conformada por calizas de textura ooespatita, bioespatita y biomicrita, dispuesta en capas delgadas y medianas de color blanco, con un echado horizontal.

j. Edafología

El origen geológico de la Península de Yucatán es reciente y se compone de rocas sedimentarias producto de la acción del clima sobre los estratos geológicos, así las rocas calizas afectadas por las altas temperaturas y la gran cantidad de agua de lluvia, han generado suelos denominados rendzinas, que son los que cubren la mayor parte del Estado de Quintana Roo.

La descripción de los grupos edáficos identificados en el sistema ambiental (ver plano de la página siguiente), va de lo general a lo particular, considerando que cada uno se encuentra compuesto por dos o más unidades o subunidades de suelo, cuya mezcla provee de características particulares a cada grupo (Fuente: INEGI, Banco de Información sobre Perfiles de Suelo, versión 1.0).

| | | |
|--|---|---|
| <p>NOMBRE DEL PLANO: SISTEMA AMBIENTAL / EDAFOLOGÍA</p> <p>PROYECCIONUTM DATUMWGS84 ZONA18Q NORTE</p> <p>ELABORADO POR: ING. RETNALDO MARTINEZ LOPEZ</p> | <p>SIMBOLOGÍA</p> <p>SISTEMA AMBIENTAL</p> <p>UNIDADES EDAFOLOGICAS</p> <p>I+R+e+Z</p> <p>E+H+ZL</p> <p>Zo+Rc+I+n</p> | <p>3000 0 3000 6000</p> <p>1:415674</p> |
|--|---|---|



Unidades y subunidades de suelo identificadas en el sistema ambiental:

Unidad Rendzina (símbolo: E), del polaco rzedzic: ruido; connotativo de suelos someros que producen ruido con el arado por su pedregosidad. Son suelos con menos de 50 cm de espesor que están encima de rocas duras ricas en cal. La capa superficial es algo gruesa, oscura y rica en materia orgánica, y nutrientes. Se caracterizan por tener una capa superficial abundante en materia orgánica y muy fértil que descansa sobre roca caliza o materiales ricos en cal. Generalmente las rendzinas son suelos arcillosos y poco profundos (por debajo de los 25 cm) pero llegan a soportar vegetación de selva alta perennifolia. Si se desmontan se pueden usar en la ganadería con rendimientos bajos a moderados pero con gran peligro de erosión en laderas y lomas. El uso forestal de estos suelos depende de la vegetación que presenten. Son moderadamente susceptibles a la erosión y no tienen subunidades.

Unidad Litosol (símbolo: I), del griego lithos: piedra; literalmente, suelo de piedra. Son suelos muy delgados, su espesor es menor a 10 cm, y descansa sobre un estrato duro y continuo, tal como roca, tepetate o caliche. Son los suelos más abundantes del país pues ocupan 22 de cada 100 hectáreas de suelo. Se encuentran en todos los climas y con muy diversos tipos de vegetación. Su fertilidad natural y la susceptibilidad a la erosión es muy variable dependiendo de otros factores ambientales. El uso de estos suelos depende principalmente de la vegetación que los cubre. En bosques y selvas su uso es forestal; cuando hay matorrales o pastizales se puede llevar a cabo un pastoreo más o menos limitado y en algunos casos se destinan a la agricultura, en especial al cultivo de maíz o el nopal, condicionado a la presencia de suficiente agua. No tiene subunidades.

Solonchak (símbolo: Z). Del ruso sol: sal; literalmente suelos salinos. Se presentan en zonas donde se acumula el salitre, tales como lagunas costeras y lechos de lagos, o en las partes más bajas de los valles y llanos de las regiones secas del país. Tienen alto contenido de sales en todo o alguna parte del suelo. La vegetación típica para este tipo de suelos es el pastizal u otras plantas que toleran el exceso de sal (halófilas). Su empleo agrícola se halla limitado a cultivos resistentes a sales o donde se ha disminuido la concentración de salitre por medio del lavado del suelo. Su uso pecuario depende del tipo de pastizal pero con rendimientos bajos. Son suelos alcalinos con alto contenido de sales en alguna capa a menos de 125 cm de profundidad. Para la cuenca se identificó la subunidad Solonchak órtico (símbolo: Zo), del griego orthos: recto, derecho. Suelos que no presentan características de otras subunidades existentes en ciertos tipos de suelo. Se trata de un Solonchak con una capa superficial clara y pobre en materia orgánica, y nutrientes.

Regosoles (símbolo: R), del griego reghos: manto, cobija o capa de material suelto que cubre a la roca. Son suelos sin estructura y de textura variable, muy parecidos a la roca madre. Son suelos ubicados en muy diversos tipos de clima, vegetación y relieve. Tienen poco desarrollo y por ello no presentan capas muy diferenciadas entre sí. En general son claros o pobres en materia orgánica, se parecen bastante a la roca que les da origen. En México constituyen el segundo tipo de suelo más importante por su extensión (19.2%). Muchas veces están asociados con Litosoles y con afloramientos de roca o tepetate. Frecuentemente son someros, su fertilidad es variable y su productividad está condicionada a la profundidad y pedregosidad. Para la cuenca se identificó la subunidad Regosol calcárico (símbolo: Rc), del latín calcareum: calcáreo. Suelos ricos en cal y nutrientes para las plantas. Se trata de un tipo de regosol con algo de cal a menos de 50 cm de profundidad.

Clase textural de los tipos de suelo identificados en el sistema ambiental:

La clase textural indica el tamaño general de las partículas que forman el suelo y que en la carta aparecen con números. El número 1 representa los suelos arenosos de textura gruesa (con más de 65% de arena), con menor capacidad de retención de agua y nutrientes para las plantas. El número 2 se refiere a suelos de textura media, comúnmente llamados francos, equilibrados generalmente en el contenido de arena, arcilla y limo. El número 3 representa suelos arcillosos de textura fina (con más de 35% de arcilla) que tienen mal drenaje, escasa porosidad, son por lo general duros al secarse, se inundan fácilmente y son menos favorables al laboreo

Clasificación de los suelos identificados en el sistema ambiental:

- E+I/2/L. Rendzina como suelo predominante más Litosol como suelo secundario; con clase textural media.
- Zo+Rc/1/n. Solonchak órtico como suelo predominante más Regosol calcárico como suelo secundario; con clase textural gruesa.
- I+Rc+E/2. Litosol como suelo predominante más Regosol calcárico como suelo secundario, y Rendzina como suelo terciario; con clase textural media.

4.2.2. Medio biótico

a) Vegetación a nivel del sistema ambiental

Como fuente oficial podemos citar que de acuerdo con la carta de uso de suelo y vegetación (serie IV, escala 1:250000), en el sistema ambiental es posible observar dos tipos de vegetación: Selva mediana subperennifolia y Manglar (ver plano de la página siguiente); y entre los usos de suelo identificados observamos zonas urbanas y asentamientos humanos (zona urbana); sin embargo, de acuerdo con la ficha técnica de la Unidad de Gestión Ambiental 21 que integra el Sistema Ambiental, encontramos los siguientes usos de suelo y vegetación.

| CLAVE | CONDICIONES DE LA VEGETACION | HECTAREAS | % |
|-------|--|------------------|---------------|
| ZU | Zona Urbana | 10,622.07 | 30.40 |
| VS2 | Vegetación Secundaria Arbórea de Selva Mediana Subperennifolia en recuperación | 9,666.56 | 27.67 |
| VSa | Vegetación Secundaria Arbustiva de Selva Mediana Subperennifolia | 5,241.10 | 15.00 |
| VSA | Vegetación Secundaria Arbórea de Selva Mediana Subperennifolia en buen estado | 2,647.59 | 7.58 |
| SV | Sin Vegetación Aparente | 2,302.20 | 6.59 |
| AH | Asentamiento Humano | 2,108.27 | 6.03 |
| Ma | Manglar | 1,023.16 | 2.93 |
| SBS | Selva Baja Subcaducifolia | 693.00 | 1.98 |
| GR | Mangle Chaparro y gramínoideas | 363.84 | 1.04 |
| CA | Cuerpo de Agua | 156.52 | 0.45 |
| TU | Tular | 76.68 | 0.22 |
| MT | Matorral Costero | 36.18 | 0.10 |
| | TOTAL | 34,937.17 | 100.00 |

A continuación, se describen los principales tipos de vegetación identificadas de acuerdo con la carta de uso de suelo y vegetación del INEGI, conforme al plano de la página anterior.

- **Selva Mediana Subperennifolia (SMQ)**

Se desarrolla en climas cálido-húmedos y subhúmedos, Aw para las porciones más secas, Am para las más húmedas y Cw en menor proporción. Con temperaturas típicas entre 20 y 28 grados centígrados. La precipitación total anual es del orden de 1000 a 1 600 mm. Se le puede localizar entre los 0 a 1300 metros sobre el nivel medio del mar. Ocupa lugares de moderada pendiente, con drenaje superficial más rápido o bien en regiones planas, pero ligeramente más secas y con drenaje rápido, como en la Península de Yucatán. El material geológico que sustenta a esta comunidad vegetal son predominantemente rocas cársticas. Sus árboles de esta comunidad, al igual que los de la selva alta perennifolia, tienen contrafuertes y por lo general poseen muchas epífitas y lianas. Los árboles tienen una altura media de 25 a 35 m, alcanzando un diámetro a la altura del pecho menor que los de la selva alta perennifolia aun cuando se trata de las mismas especies. Es posible que esto se deba al tipo de suelo y a la profundidad. En este tipo de selva, se distinguen tres estratos arbóreos, de 4 a 12 m, de 12 a 22 m y de 22 a 35 m. Formando parte de los estratos (especialmente del bajo y del medio) se encuentran las palmas.

Especies importantes: *Lysiloma latisiliquum*, *Brosimum malicastrum* (ox, ramón, capomo), *Bursera simaruba* (chaka', palo mulato, jiote, copal), *Manilkara zapota* (ya', zapote, chicozapote), *Lysiloma spp.* (tsalam, guaje, tepeguaje), *Vitex gaumeri* (ya'axnik), *Bucida buceras* (pukte'), *Alseis yucatanensis* Ua'asché), *Carpodiptera floribunda*. En las riberas de los ríos se nota a *Pachira aquatica* (k'uiche'). Las epífitas

más comunes son algunos helechos y musgos, abundantes orquídeas y bromeliáceas y aráceas

- **Manglar (VM)**

Es una comunidad densa, dominada principalmente por un grupo de especies arbóreas cuya altura es de 3 a 5 m, pudiendo alcanzar hasta los 30 m. Una característica que presenta los mangles son sus raíces en forma de zancos, cuya adaptación le permite estar en contacto directo con el agua salobre, sin ser necesariamente plantas halófitas. Se desarrolla en zonas bajas y fangosas de las costas, en lagunas, esteros y estuarios de los ríos. La composición florística que lo forman son el mangle rojo (*Rhizophora mangle*), mangle salado (*Avicennia germinans*), mangle blanco (*Laguncularia racemosa*) y mangle botoncillo (*Conocarpus erectus*). El uso principal desde el punto de vista forestal es la obtención de taninos para la curtiduría, la madera para la elaboración de carbón, aperos de labranza y embalses. Una característica importante que presenta la madera de mangle es la resistencia a la putrefacción. Pero quizá el uso más importante que presenta el manglar es el albergue de muchas especies de invertebrados como los moluscos y crustáceos, destacando el camarón y el ostión cuyo valor alimenticio y económico es alto.

b) Fauna a nivel del sistema ambiental

Si bien no existe un estudio faunístico confiable que determine el número de especies que se distribuyen específicamente dentro del sistema ambiental propuesto, se optó por considerar lo citado en la literatura respecto a los registros de fauna reportados a nivel municipal.

De acuerdo con los resultados, la riqueza faunística del municipio se estima en 566 especies, siendo el grupo de las aves el que presenta el mayor número con el 71% del total de las especies. Asimismo, es sobresaliente que 123 especies (21%) se encuentran incluidas en la Norma Oficial Mexicana NOM-059-SEMARNAT-2010 bajo alguna categoría de riesgo, trece de las cuales son consideradas endémicas para la Península de Yucatán, tal como se presente en la siguiente tabla y gráfica (Servicios ambientales y Jurídicos, S. C., 2011)⁶.

| FAUNA | | | | | | | |
|---------------------|------------|------------|------------|-----------|-----------|-----------|-----------|
| GRUPO | ESPECIES | FAMILIAS | REGISTROS | | | ENDÉMICOS | |
| | | | NOM-059 | P | A | | Pr |
| Peces continentales | 26 | 15 | 2 | 1 | 1 | 0 | 2 |
| Anfibios | 15 | 7 | 3 | 0 | 0 | 3 | 1 |
| Reptiles | 57 | 19 | 27 | 4 | 9 | 14 | 1 |
| Aves | 406 | 65 | 78 | 11 | 19 | 48 | 6 |
| Mamíferos | 62 | 26 | 13 | 7 | 6 | 0 | 3 |
| TOTALES | 566 | 132 | 124 | 23 | 35 | 65 | 13 |



4.2.3. Medio socioeconómico

Considerando que el sistema ambiental abarca el centro de población de la Ciudad de Cancún, así como la localidad de Alfredo V. Bonfil, el medio socioeconómico del sistema ambiental se describe considerando los aspectos sociales y económicos que

⁶ Servicios Ambientales y Jurídicos, S. C. 2011. Modificación al Programa de Ordenamiento Ecológico Local del Municipio de Benito Juárez, Q. Roo. Etapa de Caracterización. H. Ayuntamiento de Benito Juárez, Quintana Roo, México.

caracterizan a ambas localidades (tomado de Servicios ambientales y Jurídicos, S. C., 2011)⁷.

a) Tamaño de la población y tendencias de crecimiento

Cancún es la localidad que concentra mayor cantidad de población, seguida de Alfredo V. Bonfil, como se muestra en la siguiente tabla:

Tabla 35.- - Evolución de la Población y Tasas de Crecimiento del Municipio Benito Juárez

| Año | Población | | | | | | TMCA c/10 años | | | TMCA c/5 años | | | |
|--------------------------|-----------|---------|---------|---------|---------|---------|----------------|-------|-------|---------------|-------|-------|-------|
| | 1980 | 1990 | 1995 | 2000 | 2005 | 2010 | 80-90 | 90-00 | 00-10 | 90-95 | 95-00 | 00-05 | 05-10 |
| Benito Juárez | 37,190 | 176,765 | 311,696 | 419,815 | 572,973 | 661,176 | 16.9 | 9.0 | 4.6 | 12.0 | 6.1 | 6.4 | 2.9 |
| Cancún | 33,273 | 167,730 | 297,183 | 397,191 | 526,701 | 628,306 | 17.6 | 9.0 | 4.7 | 12.1 | 6.0 | 5.8 | 3.6 |
| Alfredo V. Bonfil | 848 | 2,696 | 5,418 | 8,148 | 13,822 | 14,900 | 12.3 | 11.7 | 6.2 | 15.0 | 8.5 | 11.1 | 1.5 |
| Leona Vicario | 1,377 | 2,432 | 3,503 | 4,599 | 5,358 | 6,517 | 5.9 | 6.6 | 3.5 | 7.6 | 5.6 | 3.1 | 4.0 |
| Puerto Morelos y Joaquín | 672 | 1,380 | 2,208 | 3,438 | 7,726 | 9,188 | 7.5 | 9.6 | 10.3 | 9.9 | 9.3 | 17.6 | 3.5 |
| Zetina Gasca | | | | | | | | | | | | | |
| Resto del Municipio | | 2,527 | 3,384 | 6,439 | 19,366 | 2,265 | | 9.8 | NA* | 6.0 | 13.7 | 24.6 | NA* |

Fuente: En base a Censos Generales y Conteos de población y Vivienda, INEGI

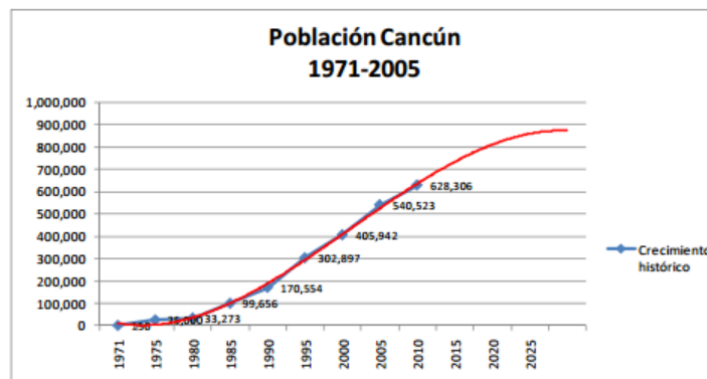
Lo anterior se confirma al analizar la distribución de la población de acuerdo al tamaño de la localidad (en número de viviendas), ya que sólo la ciudad de Cancún alberga 628,306 habitantes, lo que representa que el 95.03% del total de la población en el municipio vive en esta ciudad. Seguido en orden de importancia encontramos a Alfredo V. Bonfil con 14,900 habitantes que representa el 2.25% de la superficie total.

En la siguiente tabla se muestra la superficie que ocupa actualmente la mancha urbana en las localidades que son objeto de análisis:

⁷ Ibidem

| Localidad | Superficie (hectáreas) |
|-------------------|------------------------|
| Cancún | 15,451.29 Ha |
| Alfredo V. Bonfil | 3,562.30 Ha |
| Puerto Morelos | 396.08 Ha |
| Leona Vicario | 412.02 Ha |

Del análisis de las tendencias del crecimiento poblacional de la ciudad de Cancún entre 1971 y 2005, se obtuvo el siguiente gráfico que expresa la proyección del crecimiento en un lapso de 20 años, mostrando que la tasa de crecimiento ha comenzado a disminuir, aunque todavía faltarían unos 15 años más para comenzar a entrar a una fase de estabilización.



b) Demografía

En la siguiente gráfica se describe la estructura de la población en las localidades de Cancún y Alfredo V. Bonfil.



La estructura de la población, mostrada en relación a grupos de edad menores a 25 años (como dependientes económicos), de 26 a 59 años (como grupo de población económicamente activa) y mayores a 60 años (como gente de la 3ª edad) muestran que en la población de Bonfil existe una mayor proporción de dependientes económicos (menores a 25 años) propiciada por procesos migratorios de la Población Económicamente Activa buscando oportunidades de trabajo en Cancún o Puerto Morelos. Además de que la tasa de natalidad y de adultos mayores a 60 años, también es mayor en esa localidad.

En la siguiente tabla se presentan los datos demográficos específicos para la localidad de Bonfil

| Año | 2005 | | | 2010 | | |
|---|---------|---------|--------|---------|----------|--------|
| | Hombres | Mujeres | Total | Hombres | Mujeres | Total |
| Datos demográficos | | | | | | |
| Total de población en la localidad | 6,997 | 6,825 | 13,822 | 7,639 | 7,261 | 14,900 |
| Viviendas particulares habitadas | | 3,421 | | | 3,720 | |
| Grado de marginación de la localidad <i>(Ver indicadores)</i> | | Bajo | | | Medio | |
| Grado de rezago social localidad <i>(Ver indicadores)</i> | | 2 bajo | | | Muy bajo | |
| Indicadores de carencia en vivienda <i>(Ver indicadores)</i> | | | | | | |

(tomado de <http://www.microrregiones.gob.mx/catloc/contenido.aspx?refnac=230050002>).

c) Inmigración

De las dos localidades en estudio, Cancún destaca por concentrar la mayor parte de la población migrante, ya que el 94% radica en esta Localidad. En la siguiente tabla se presenta el grado de inmigración en ambas localidades⁸.

| Nombre de la localidad | Población 2010 | Grado de marginación de la Localidad 2010 | Ámbito |
|------------------------|----------------|---|--------|
| Alfredo V. Bonfil | 14,900 | Medio | Urbano |
| Cancún | 628,306 | Bajo | Urbano |

d) Vivienda

En la ciudad de Cancún se estiman 186,121 viviendas, con un promedio de 152 m² por lote y 82 m² de construcción; mientras que las viviendas en vecindad representan el 8% del total. En la localidad de Bonfil se encuentran 3421 viviendas, de las cuales el 2.11% disponen de una computadora.

e) Actividad comercial

De acuerdo con el Padrón Catastral, en Cancún predomina el uso comercial en dos zonas: Zona Hotelera y Zona Centro, se diferencian por presentar predios más grandes en Zona Hotelera, en cambio la Zona Centro registra un coeficiente de uso de suelo mayor. En el caso de Bonfil, su población se dedica principalmente a actividades de servicio en Cancún y en menor grado a actividades agropecuarias. Dicha población nació de colonos originarios del norte del país, los cuales contribuyeron al aumento demográfico de Quintana Roo.

⁸ Juan Roberto Calderón Maya, Héctor Campos Alanís, Pedro Leobardo Jiménez Sánchez. Análisis de la Marginación Urbana en Cancún, Quintana Roo

4.3. DESCRIPCIÓN DE LAS CONDICIONES AMBIENTALES DEL PREDIO

4.3.1. Medio abiótico

a) Clima

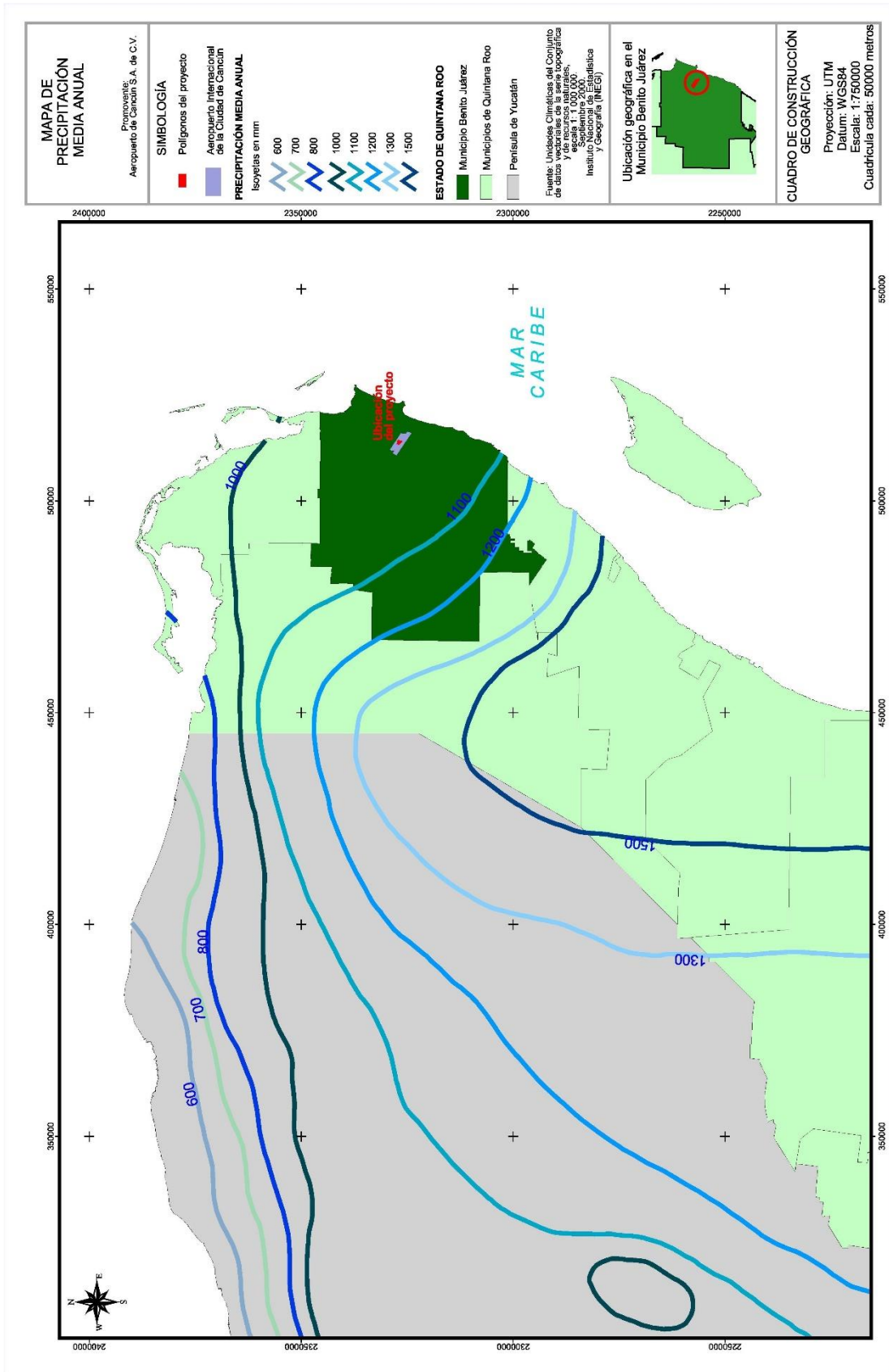
Todo el sistema ambiental se ubica dentro del subtipo climático cálido subhúmedo Aw0(x'), y por ende el sitio del proyecto también presenta ese subtipo climático (ver plano siguiente).

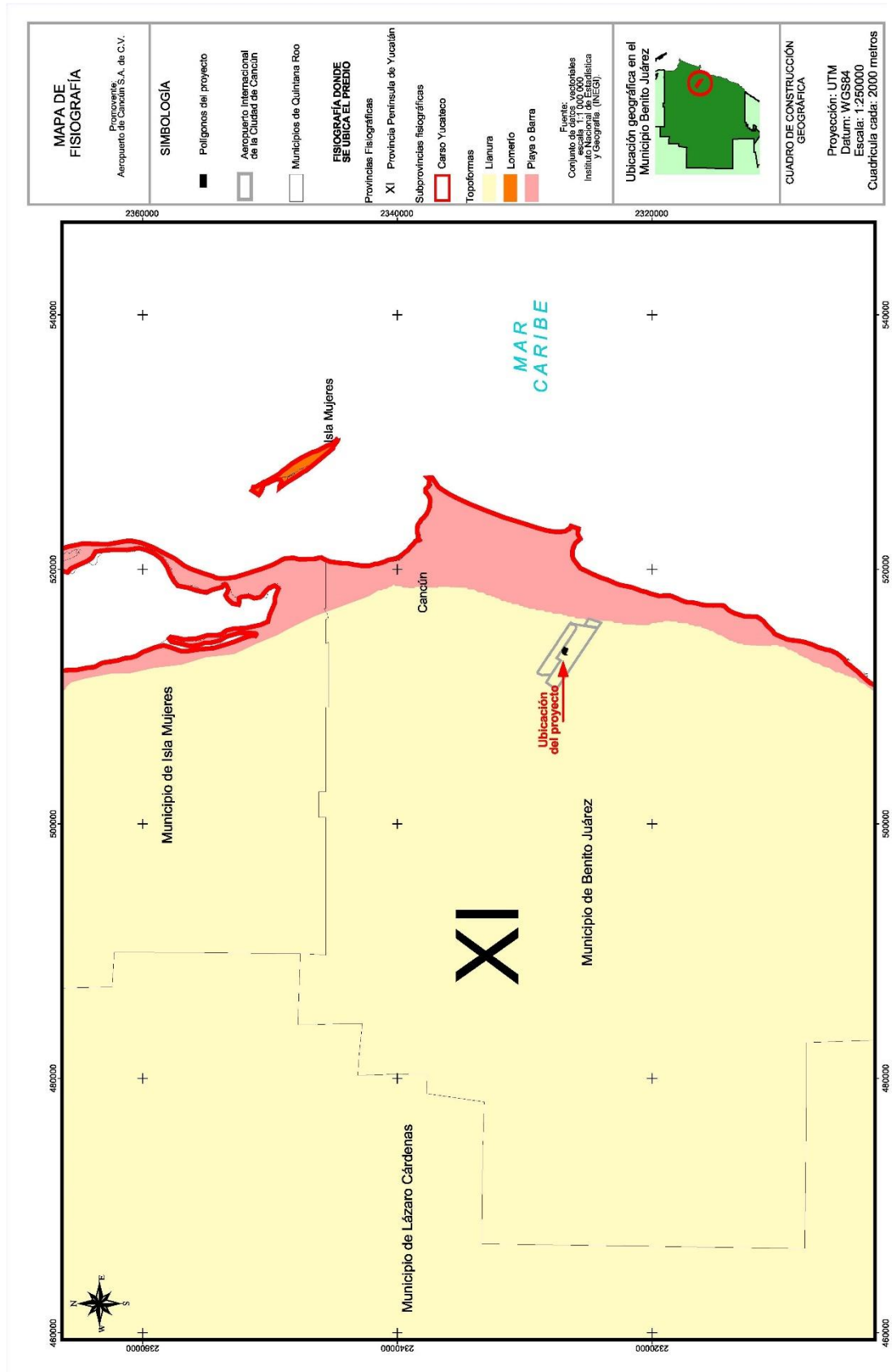
b) Precipitación media anual

Con base en los registros mensuales y anuales promedio obtenidos de la estación meteorológica de Cancún, se tiene que la precipitación media anual es de 1,100 mm (ver plano de la página 151).

a. Fisiografía

El sistema ambiental se ubica dentro de la provincia fisiográfica Península de Yucatán y en la subprovincia fisiográfica Carso Yucateco, y, por ende, el sitio del proyecto se alberga en ambos sistemas fisiográficos (ver plano de la página 152).





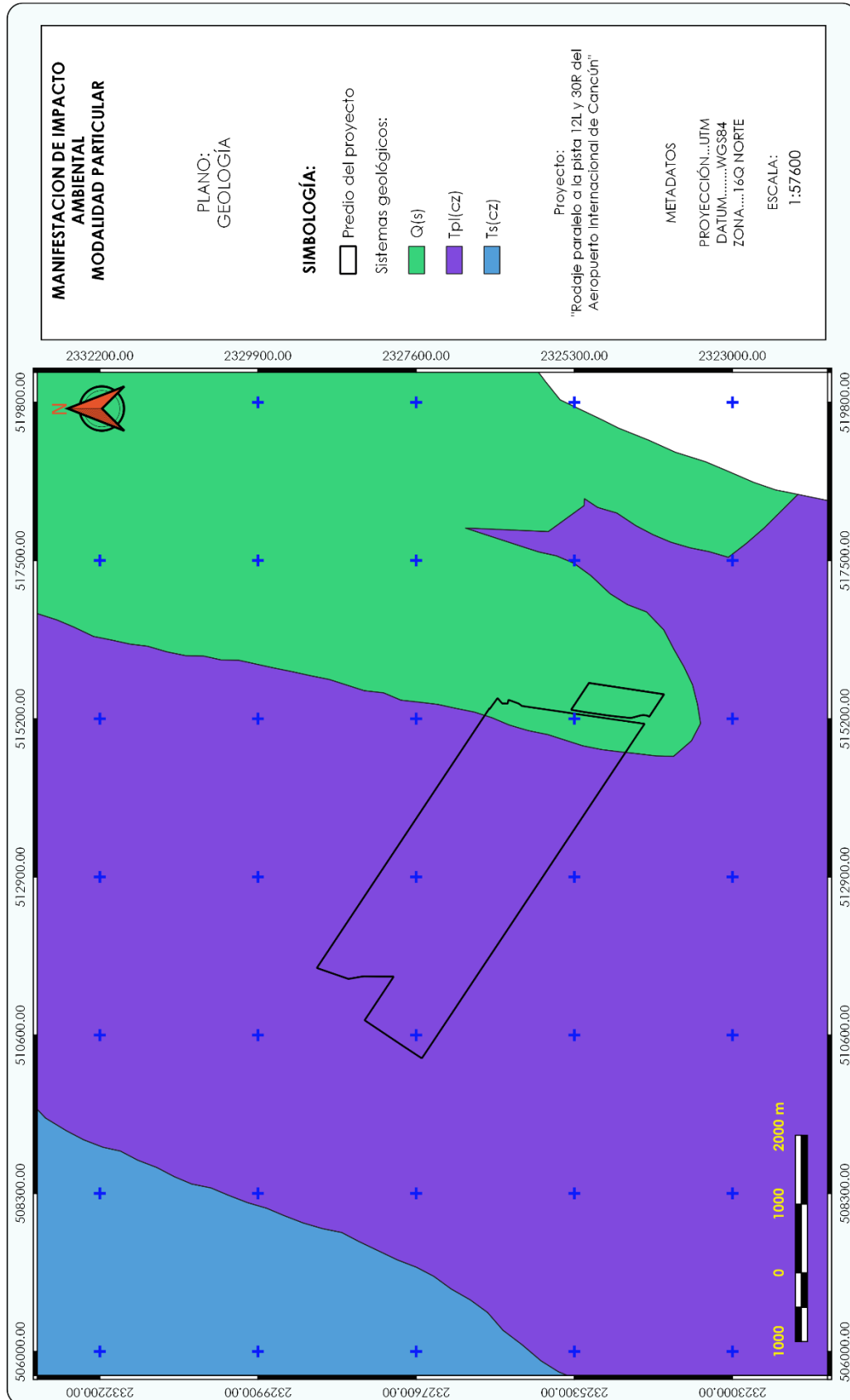
b. Geología

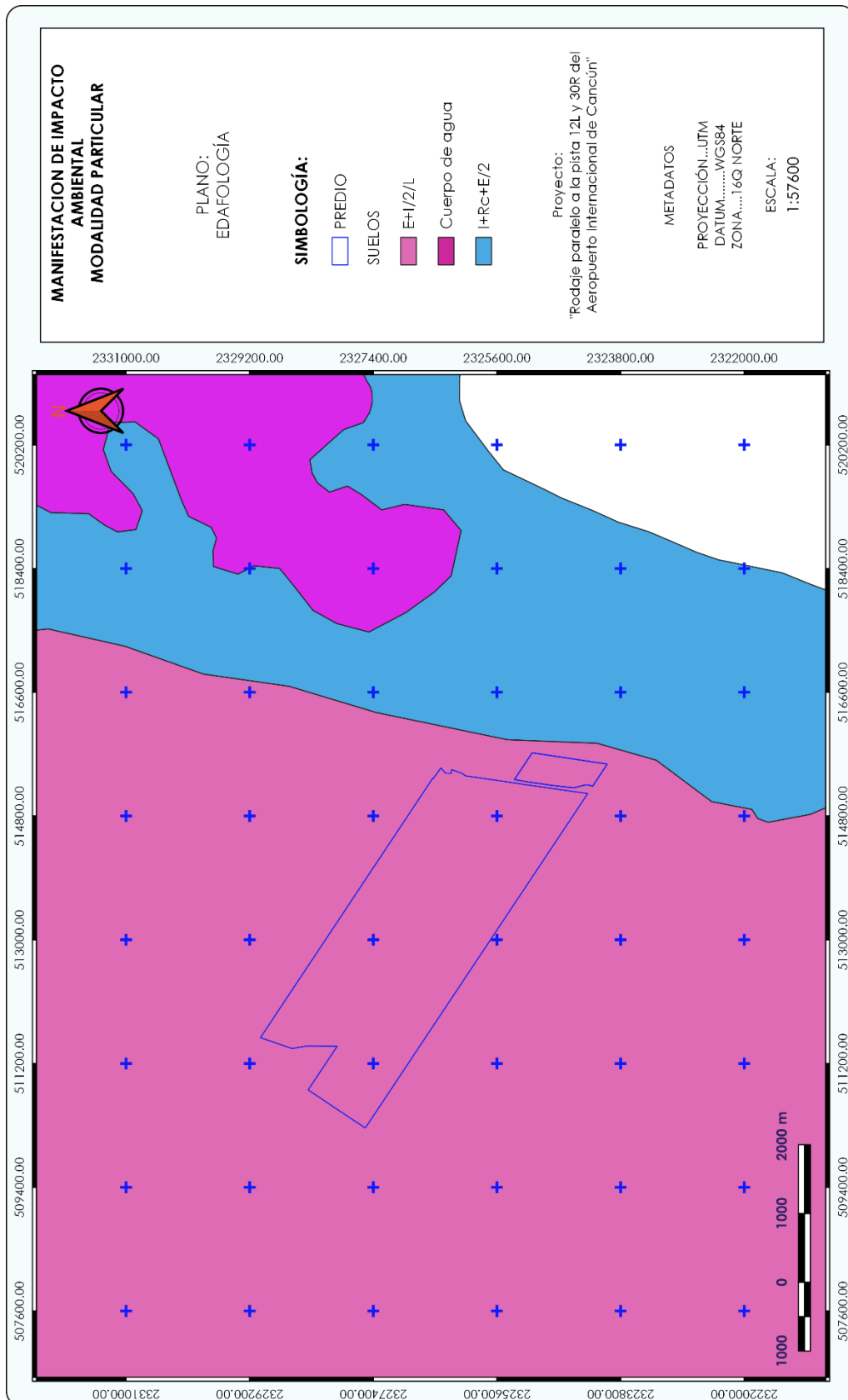
El predio se ubica en su mayor extensión dentro del sistema geológico Roca caliza del Terciario plioceno: Ts (cz), que está formada en su parte inferior por un cuerpo masivo coquinífero, poco compacto, cubierto por calizas laminares con estratificación cruzada que presenta dos buzamientos diferentes con ángulos distintos de inclinación. Estas calizas de texturas ooespatíticas, bioespatíticas y bioesparrudíticas, están formadas por fragmentos de conchas de pelecípodos y gasterópodos y por algunos restos de corales y esponjas. Su parte superior está conformada por calizas de textura ooespatita, bioespatita y biomicrita, dispuesta en capas delgadas y medianas de color blanco, con un echado horizontal.

El predio también se ubica de manera parcial, aunque en menor extensión, dentro del sistema geológico Q(s) que presenta sedimentos cuaternarios recientes, con depósitos aluviales y de terrazas holocénicas constituidas de arenas, limos y arcillas (ver plano de la página siguiente).

c. Edafología

Mediante el análisis de la carta edafológica escala 1 a 250,000 de INEGI, la cual indica la distribución geográfica de los suelos, se advierte que el sitio de aprovechamiento se encuentra dentro de la Unidad Edafológica de Rendzina más Litosol (E+I/2/L), donde el suelo predominante o primario es la Rendzina y el Litosol como suelo secundario, con clase textural media, en fase física lítica (ver plano de la página 155).





Rendzinas. Del polaco rzedzic: ruido. Connotativo de suelos someros que producen ruido con el arado por su pedregosidad. Se caracterizan por tener una capa superficial abundante en materia orgánica y muy fértil que descansa sobre roca caliza o materiales ricos en cal. Generalmente las rendzinas son suelos arcillosos y poco profundos -por debajo de los 25 cm- pero llegan a soportar vegetación de selva alta perennifolia. Son moderadamente susceptibles a la erosión, no tienen subunidades y su símbolo es (E).

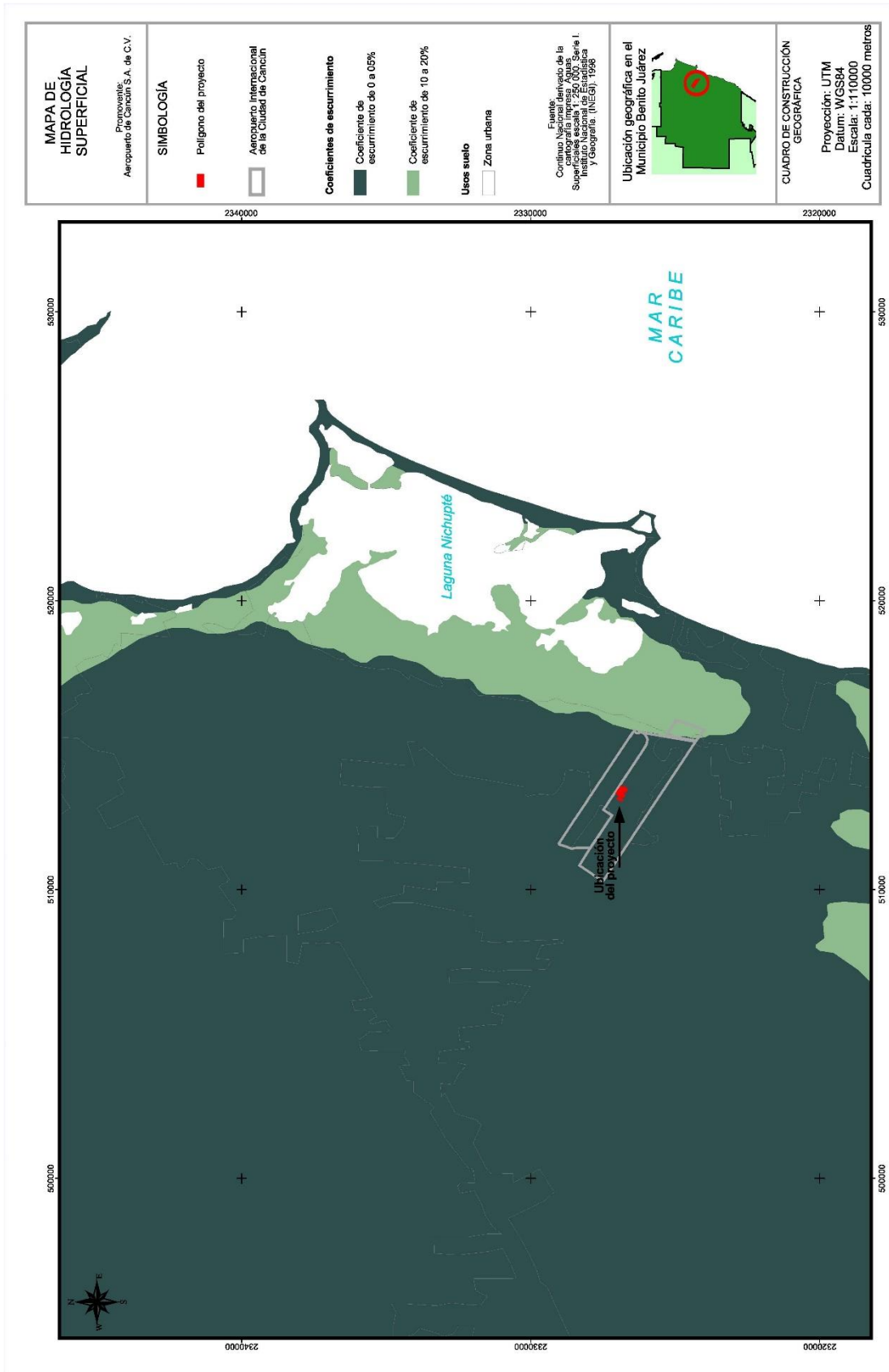
Litsoles. Del griego lithos: piedra. Literalmente, suelo de piedra. Son los suelos más abundantes del país pues ocupan 22 de cada 100 hectáreas de suelo. Se caracterizan por su profundidad menor de 10 centímetros, limitada por la presencia de roca. Su fertilidad natural y la susceptibilidad a la erosión son muy variables dependiendo de otros factores ambientales. El uso de estos suelos depende principalmente de la vegetación que los cubre. No tiene subunidades y su símbolo es (I).

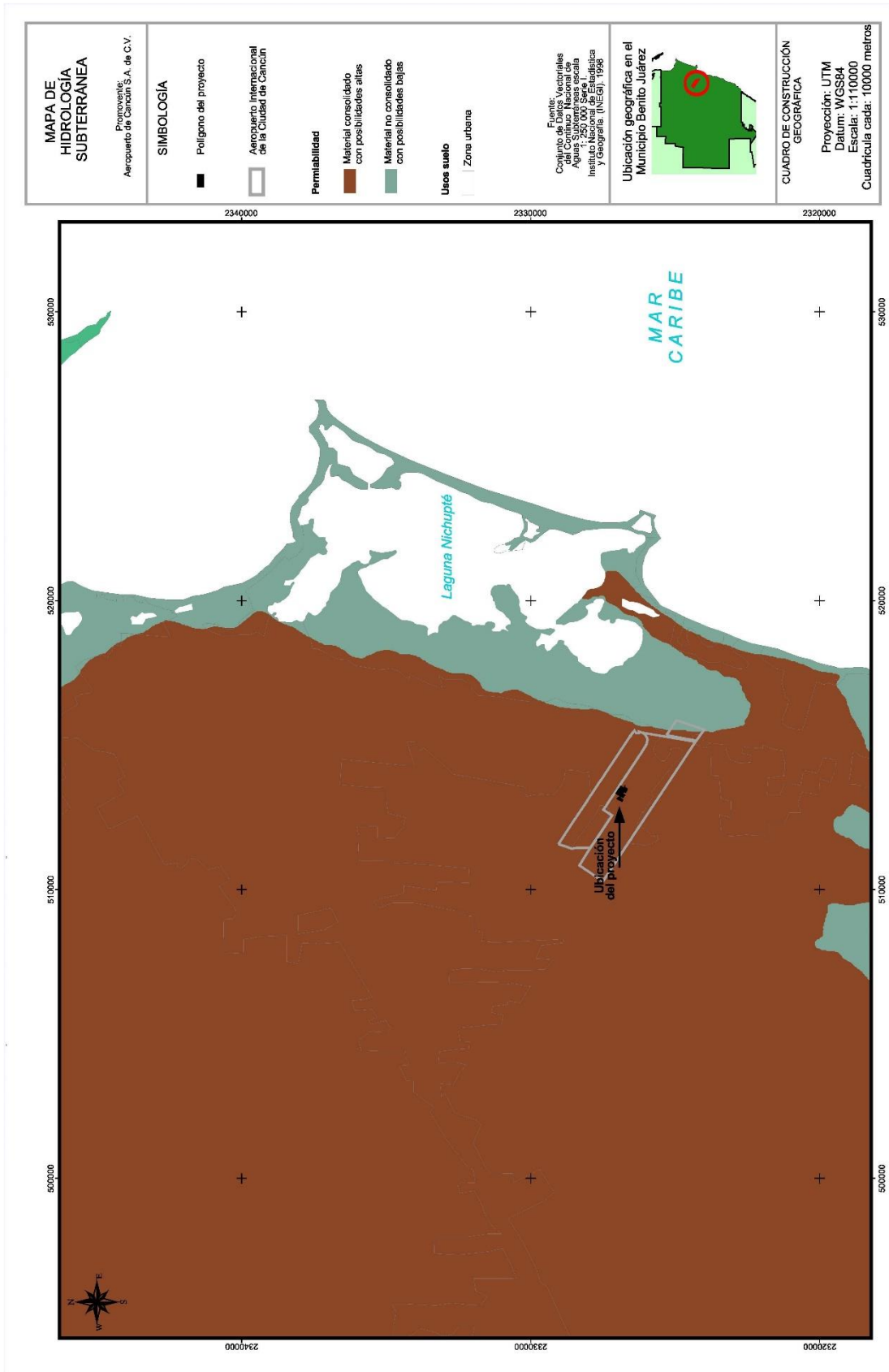
d. Hidrología superficial

El predio se ubica en una zona que presenta un coeficiente de escurrimiento de 0 a 5% de acuerdo con la carta de Hidrología subterránea del INEGI (ver plano de la página siguiente).

e. Hidrología subterránea

De acuerdo con la carta de Hidrología subterránea del INEGI, el predio del proyecto se ubica en una zona que presenta material consolidado con posibilidades altas de funcionar como acuífero (ver plano de la página 158).





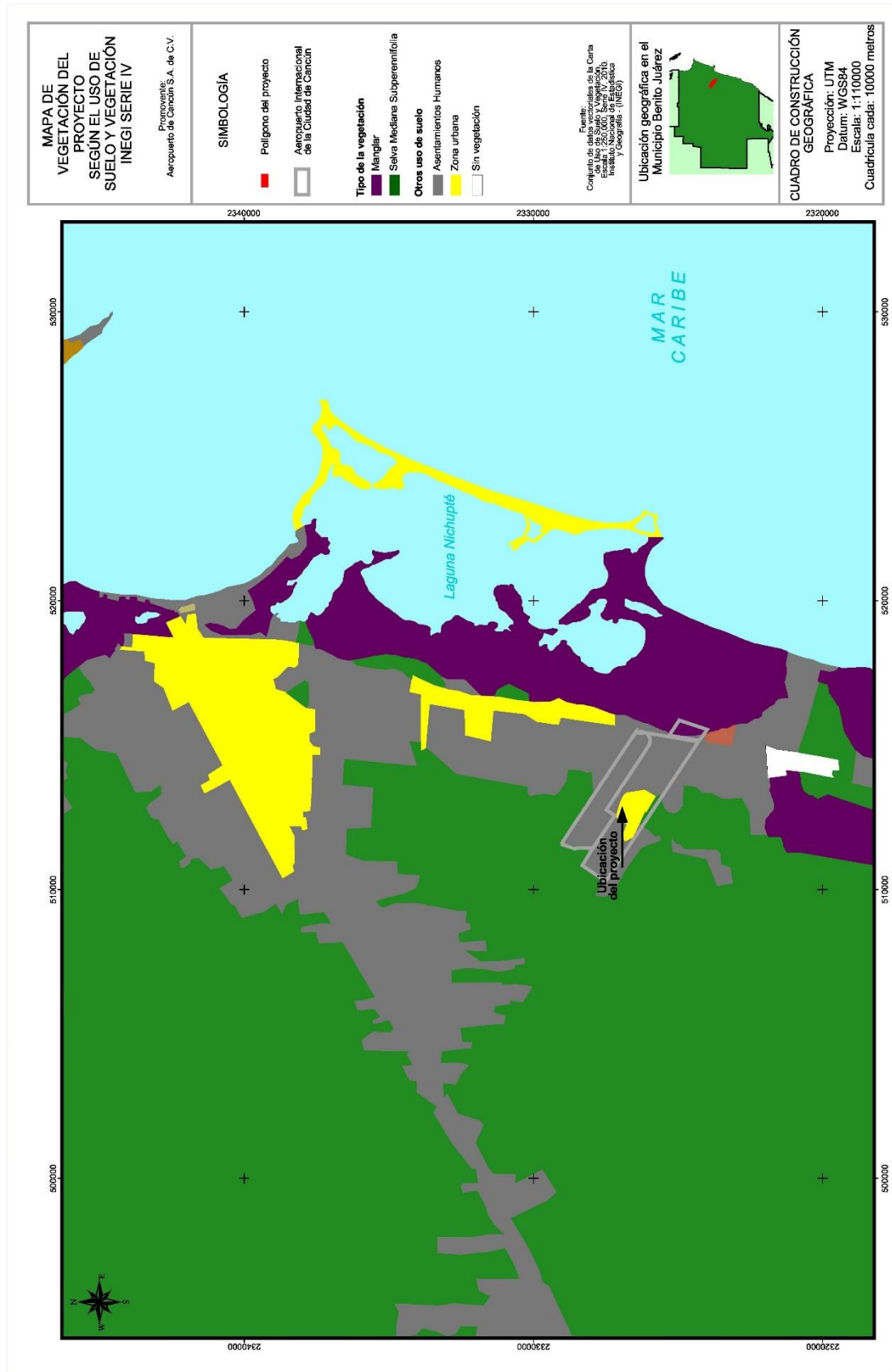
4.3.2. Medio biótico

a. Flora

De acuerdo con la carta de uso de suelo y vegetación del INEGI (Seria IV), el predio del proyecto se ubica en una zona con uso de suelo "asentamiento humano", por lo que no se le asigna un tipo de vegetación específico (ver plano en la página siguiente).

Es importante mencionar que en la actualidad no existe cobertura vegetal relevante al interior del área de aprovechamiento proyectada, toda vez que el polígono donde se llevará a cabo el proyecto, corresponde a superficies de proyectos autorizados, tanto en materia de impacto ambiental como forestal.

Actualmente en el sitio de desplante no existe vegetación nativa, pues esos componentes del medio fueron eliminados cuando se llevó a cabo el proyecto denominado "Construcción de una zona de transición, así como la ampliación de la calle de rodaje No 1, torre de control y caminos de servicio", mismo que se encuentra autorizado en materia de impacto ambiental y forestal, a través de los oficios número S.G.P.A./DGIRA.DG.0501.07 de fecha 6 de marzo del 2007 y 03/ARRN/0029/07 de fecha 17 de enero del 2007, respectivamente; de igual manera, esos elementos del medio fueron eliminados con el desarrollo del proyecto denominado "Construcción y operación de la pista 2, calles de rodaje, torre de control y obras de equipamiento", autorizado en materia de impacto ambiental y forestal, a través de los oficios número S.G.P.A./DGIRA.DEI.1022.06 de fecha 22 de mayo del 2006 y 03/ARRN/0622/06 de fecha 28 de junio del 2006, respectivamente.



Con base en lo anterior, se determina que la cobertura vegetal original del área de aprovechamiento proyectada, ya fue removida bajo el amparo de autorizaciones previas emitidas por esta Secretaría, tanto en materia de impacto ambiental como en materia forestal; en ese sentido, la cobertura vegetal al interior de la zona de desplante del proyecto, específicamente en las áreas donde no existe sellado del suelo, se observa compuesta de vegetación ruderal, es decir, se trata de plantas que aparecen en hábitats muy alterados por la acción humana. Ese tipo de vegetación se observa mezclada con vegetación arvense, también conocidas como "malas hierbas", ya que compiten u ocupan el espacio de plantas nativas.

Las alteraciones del medio que ha ocurrido en la zona debido a la construcción de infraestructura del aeropuerto (debidamente autorizada), abrieron oportunidades para la colonización y crecimiento de estas plantas, omnipresentes en el banco de semillas de los suelos antropizados. En ocasiones, la especie humana las transporta e introduce accidental o intencionadamente allá donde pise. La mayoría de las plantas ruderales son hierbas anuales o bianuales de ciclo de vida corto, generalmente de amplia distribución geográfica, con tasas de crecimiento rápidas y con una alta producción de semillas.

La flora ruderal observada muestra el predominio de especies compuestas (entre ellas, las margaritas), leguminosas (entre ellas, los tréboles) y gramíneas (principalmente pastos). En las siguientes imágenes se observan las condiciones de cobertura vegetal en el área de aprovechamiento proyectada.



Amplia cobertura de pasto chino (Zoysia japonica) en el área de aprovechamiento.



Extensas áreas cubiertas por gramíneas (pastos ruderales).



Extensas áreas cubiertas por vegetación ruderal (predominio de pastos).

b. Fauna

Este elemento natural no se encuentra presente dentro del área de aprovechamiento proyectada, dado que en las colindancias se encuentra la pista 12L-30R, actualmente en operación, cuya seguridad para el despegue y aterrizaje de las aeronaves, implica que se tenga un estricto control sobre la incidencia de fauna en el área, dado que la misma puede llegar a interferir en las operaciones de las aeronaves y provocar un accidente. En ese sentido, no es posible observar fauna silvestre nativa dentro del área del proyecto.

Es importante mencionar que la fauna silvestre, que en su momento ocupó como hábitat natural la superficie propuesta para el proyecto, fue rescatada y reubicada en áreas mejor conservadas, como parte de las medidas de prevención y mitigación implementadas para los proyectos: "Construcción de una zona de transición, así como la ampliación de la calle de rodaje No 1, torre de control y caminos de servicio" y "Construcción y operación de la pista 2, calles de rodaje, torre de control y obras de equipamiento".

IDENTIFICACIÓN, DESCRIPCIÓN Y EVALUACIÓN DE LOS IMPACTOS AMBIENTALES

El impacto ambiental se define como la modificación del ambiente ocasionada por la acción del hombre o de la naturaleza (Artículo 3o, Fracción XIX, de la Ley General del Equilibrio Ecológico y la Protección al Ambiente); en este sentido, cualquier cambio que el proyecto ocasione sobre el ambiente, será considerado como un impacto ambiental.

Por otro lado, la evaluación del impacto ambiental es un proceso de análisis que sirve para prever los futuros cambios en el ambiente, sean de tipo antropogénico o generados por el mismo ambiente; asimismo, permite elegir aquella alternativa de proyecto cuyo desarrollo maximice los beneficios hacia el ambiente y disminuya los impactos no deseados; por lo tanto, el término impacto no implica en sí mismo negatividad, ya que estos también pueden ser positivos.

5.1. METODOLOGÍA PARA LA EVALUACIÓN DE LOS IMPACTOS AMBIENTALES

La evaluación de los impactos ambientales se ha dividido en tres etapas: etapa de identificación de los impactos (evaluación cualitativa); 2) etapa de valorización de los impactos (evaluación cuantitativa); y 3) etapa de jerarquización de los impactos (asignación de rangos). Estas tres etapas se describen a continuación.

5.1.1. Etapa 1: evaluación cualitativa de los impactos ambientales

Para esta etapa de la evaluación, se ha seleccionado el método de Matriz de Cribado o Matriz de Causa-Efecto. Se trata de una metodología que permite identificar los impactos ambientales a través de la interacción de cada una de las actividades del proyecto con los distintos factores del medio ambiente. Consiste en una matriz de

doble entrada, en cuyas filas se desglosan los elementos del medio que pudieran ser afectados (físico abiótico, físico biótico y socioeconómico), y estos a su vez se dividen por factores ambientales (aire, agua, suelo, geomorfología, paisaje, flora, fauna, demografía, sector primario y sector secundario); en tanto que las columnas contienen las actividades del proyecto causales del impacto.

Este método fue seleccionado debido a que está confeccionado con el fin de poder adaptarse a todo tipo de proyectos por su carácter generalista y dado que permite la integración de conocimientos sectoriales, pudiendo actuar como hilo conductor para el trabajo de un equipo interdisciplinario; esto lo hace especialmente útil y práctico como herramienta para estudios de impacto ambiental; aunado a que el modelo es bastante completo y permite, partiendo de un diagrama arborescente del sistema ambiental, hacer una evaluación tanto cualitativa como cuantitativa del impacto ambiental, logrando esto último mediante el empleo de funciones de transformación. Además, posibilita comparar los impactos del proyecto en los escenarios del medio, sin implementar medidas protectoras y con la aplicación de ellas.

Entre las ventajas del método seleccionado se pueden citar las siguientes: 1) permite la obtención de un índice global de impactos; 2) se adapta a diferentes tipos de proyectos; 3) pondera los efectos mediante la asignación de pesos; y 4) realiza una evaluación cualitativa y cuantitativa del impacto.

A continuación, se presenta la Matriz de Cribado o Matriz de Causa-Efecto propuesta para la evaluación de los impactos ambientales, para cada etapa del proyecto. En dicha matriz se establecen las interacciones acción-factor ambiental, en donde las acciones se incluirán en las columnas, en tanto que los factores ambientales se desglosarán por filas; en este sentido, cuando una acción afecte uno o varios factores ambientales, se marcará la celda común a ambas. Cabe mencionar que, en esta etapa de la evaluación de los impactos, la valoración de los mismos es de tipo cualitativa.

| ETAPA DE PREPARACIÓN DEL SITIO | | OBRAS / ACTIVIDADES | | | | | |
|---|---------------------------|--------------------------|-----------------------------------|----------------------|-------------------|----------|------------------------|
| MATRIZ DE CRIBADO MATRIZ DE CAUSA-EFECTO | | Contratación de personal | Compra/renta de material y equipo | Trazo y delimitación | Chapeo y limpieza | Despalme | Nivelación del terreno |
| COMPONENTES DEL MEDIO | | | | | | | |
| Abiótico | Clima (aire) | | | | | | |
| | Precipitación media anual | | | | | | |
| | Fisiografía | | | | | | |
| | Geología | | | | | | |
| | Edafología (suelos) | | | | + | + | + |
| | Hidrología superficial | | | | | | |
| | Hidrología subterránea | | | | | | |
| Perceptual | Paisaje | | | | | | |
| Biótico | Flora | | | | | | |
| | Fauna | | | | | | |
| Socioeconómico | Sector social | + | | | | | |
| | Sector económico | | + | | | | |

De acuerdo con la matriz de causa y efecto, se identificaron 5 posibles interacciones entre los diferentes componentes del medio y las obras y actividades implicadas durante la etapa de preparación del sitio. De los componentes del medio el suelo será el elemento que tendrá mayor interacción con el proyecto, por lo que se prevé que serán los que recibirán el mayor número de impactos ambientales que se generen.

| | | ETAPA DE CONSTRUCCIÓN | | | | | | | |
|--|---------------------------|------------------------------|-----------------------------------|-----------------|--------------|-----------------|----------|---------------------------------|---|
| | | OBRAS / ACTIVIDADES | | | | | | | |
| <p>MATRIZ DE CRIBADO MATRIZ DE CAUSA-EFECTO</p> <p>En las columnas se colocaron todas aquellas actividades involucradas en la etapa de construcción, y en las filas se incluyeron todos y cada uno de los componentes del ambiente que se verán afectados por dichas actividades. La celda que indicaba una posible interacción entre ambos componentes de la matriz, fue marcada con una "+".</p> | | Contratación de personal | Compra/renta de material y equipo | Base hidráulica | Compactación | Capa subrasante | Sub-base | Capa de asfalto (pavimentación) | Acabados (pintura, señalética, iluminación, etc.) |
| | | COMPONENTES DEL MEDIO | | | | | | | |
| Abiótico | Clima (aire) | | | + | | + | + | | |
| | Precipitación media anual | | | | | | | | |
| | Fisiografía | | | | | | | | |
| | Geología | | | | | | | | |
| | Edafología (suelos) | | | + | | | | + | |
| | Hidrología superficial | | | | + | | | | |
| | Hidrología subterránea | | | | + | | | | |
| Perceptual | Paisaje | | | | | | | | |
| Biótico | Flora | | | | | | | | |
| | Fauna | | | | | | | | |
| Socioeconómico | Sector social | + | | | | | | + | + |
| | Sector económico | | + | | | | | | |

De acuerdo con la matriz de causa y efecto, se identificaron 11 posibles interacciones entre los diferentes componentes del medio y las obras y actividades implicadas durante la etapa de construcción. De los componentes del medio el clima, el suelo y el medio social, serán los elementos que tendrán mayor interacción

con el proyecto, por lo que se prevé que serán los que recibirán el mayor número de impactos ambientales que se generen.

| ETAPA DE OPERACIÓN | | | |
|--|---------------------------|-----------------------|--------------------------|
| MATRIZ DE CRIBADO MATRIZ DE CAUSA-EFECTO | | OBRAS / ACTIVIDADES | |
| | | Tránsito de aeronaves | Mantenimiento y limpieza |
| En las columnas se colocaron todas aquellas actividades involucradas en la etapa de operación, y en las filas se incluyeron todos y cada uno de los componentes del ambiente que se verán afectados por dichas actividades. La celda que indicaba una posible interacción entre ambos componentes de la matriz, fue marcada con una "+". | | | |
| COMPONENTES DEL MEDIO | | | |
| Abiótico | Clima (aire) | + | |
| | Precipitación media anual | | |
| | Fisiografía | | |
| | Geología | | |
| | Edafología (suelos) | | |
| | Hidrología superficial | | |
| | Hidrología subterránea | | |
| Perceptual | Paisaje | | |
| Biótico | Flora | | |
| | Fauna | | |
| Socioeconómico | Sector social | | + |
| | Sector económico | + | |

De acuerdo con la matriz de causa y efecto, se identificaron 3 posibles interacciones entre los diferentes componentes del medio y las obras y actividades implicadas durante la etapa de operación, siendo los componentes del medio: el clima y el medio socioeconómico los que tendrán interacción con el proyecto, por lo que se prevé que serán los que recibirán los impactos ambientales que se generen.

5.1.2. Etapa 2: evaluación cuantitativa de los impactos ambientales

Una vez definidas las interacciones entre los componentes del medio y las actividades del proyecto, se procede a valorarlos cuantitativamente a través de criterios de valoración, como una segunda etapa de la evaluación.

A cada criterio seleccionado para esta valorización, se le asignó un valor numérico y consecuentemente se realizó la sumatoria de los valores asignados aplicando el algoritmo propuesto por Domingo Gómez Orea (1988), modificado, el cual se indica como sigue:

$$\mathbf{VIM} = +/- (3\mathbf{In} + 2\mathbf{Ex} + \mathbf{Ce} + \mathbf{Mo} + \mathbf{Pe} + \mathbf{Pr} + \mathbf{Rv} + \mathbf{Rc})$$

Donde:

VIM = Valor de importancia del impacto

(+/-) = positivo o negativo

In = Intensidad

Ex = Extensión

Ce = Causa-efecto

Mo = Momento

Pe = Persistencia

Pr = Periodicidad

Rv = Reversibilidad

Rc = Recuperabilidad

En la siguiente tabla se indican y describen los criterios utilizados en el algoritmo.

| CRITERIOS DE VALORACIÓN DE LOS IMPACTOS | | |
|---|-----------------|--|
| NO. | CRITERIO | ATRIBUTOS |
| 1 | Carácter | Positivo/Negativo |
| 2 | Intensidad | Alta/Media/Baja |
| 3 | Causa-efecto | Directo/Indirecto |
| 4 | Extensión | Puntual/Extenso/ Parcial |
| 5 | Momento | Corto plazo/ Mediano plazo/Largo plazo |
| 6 | Persistencia | Fugaz/Temporal/Permanente |
| 7 | Periodicidad | Irregular/Periódico/Continuo |
| 8 | Reversibilidad | Reversible/Irreversible |
| 9 | Recuperabilidad | Preventivo/Mitigable/Recuperable/Irrecuperable |

Como puede verse en el cuadro anterior, para la evaluación cuantitativa del impacto, se utilizaron 9 criterios y 25 atributos, los cuales se describen como sigue:

Carácter (+ ó -): Cuando hablamos del carácter del impacto, simplemente aludimos a si es beneficioso o dañino, lo cual suele indicarse con un signo positivo (+) o negativo (-), respectivamente. Con el impacto positivo las condiciones del medio (abiótico, biótico, perceptual y socioeconómico) se benefician y mejoran, mientras que con el negativo se dañan o deterioran.

Intensidad (In): Si por definición la intensidad es el grado de fuerza, cuando hablamos de la intensidad del impacto nos referimos a su nivel de destrucción si se trata de un impacto negativo, o de beneficio, si es positivo. Con un propósito práctico el grado de destrucción o beneficio se define como alto, medio o bajo, para identificar diferentes niveles de daño o mejora en las condiciones del medio (abiótico, biótico, perceptual y socioeconómico).

En un sentido negativo, cuando la intensidad es alta se produce una destrucción casi total del factor ambiental afectado, y si es baja hay una modificación mínima del factor afectado. En un sentido positivo, la intensidad alta refleja un beneficio máximo, mientras que si es baja solo indicaría una cierta mejora. En ambos casos, la intensidad media representa una situación intermedia al ser comparada con los dos niveles anteriores.

En relación a este criterio, para el presente estudio se considerará lo siguiente:

- Intensidad alta: cuando el impacto ocasione una destrucción total o produzca un beneficio máximo sobre el recurso, con respecto al estado cero que presente antes de la puesta en marcha del proyecto.
- Intensidad media: cuando el impacto ocasione sobre el recurso, una destrucción o un beneficio mayor al 50 % con respecto al estado cero que presente antes de la puesta en marcha del proyecto, pero no su destrucción total o un beneficio máximo.
- Intensidad baja: cuando el impacto ocasione una destrucción o produzca un beneficio menor al 50 % sobre el recurso, con respecto al estado cero que presente antes de la puesta en marcha del proyecto.

Relación-causa efecto (Ce): Hace alusión a la inmediatez del impacto y su posición en la cadena de efectos. Si el impacto tiene un efecto inmediato sobre algún factor del medio se habla de impacto directo. Si el efecto tiene lugar a través de un sistema de relaciones más complejas y no por la relación directa acción-factor entonces se dice que es indirecto. Los impactos directos son también llamados primarios, son

los más obvios pues ocurren casi al mismo tiempo que la acción que los causa, mientras que los indirectos son llamados secundarios, terciarios, etc.

Extensión (Ex): La extensión permite considerar algo tan importante como las características espaciales del impacto, es decir, hasta dónde llega su efecto. Bajo este criterio los impactos se dividen en puntual, cuando afecta un espacio muy localizado; extenso si afecta un espacio muy amplio, o parcial si afecta un espacio intermedio, al ser comparado de manera relativa con los dos niveles anteriores. Para este criterio es necesario establecer una escala espacial relativa, referida al factor que se analiza, que a su vez ayudará a precisar las áreas de influencia directa e indirecta del proyecto.

Para fines del presente estudio, la escala espacial en la aplicación de este criterio, se considerará como se indica a continuación:

- Puntual: cuando el impacto sólo afecte la superficie donde se esté realizando la obra o actividad de que se trate.
- Parcial: cuando el impacto afecte una superficie mayor al sitio donde se esté realizando la actividad de que se trate, pero dentro de los límites del sistema ambiental.
- Extenso: cuando el efecto del impacto se produzca más allá de los límites del sistema ambiental.

Momento (Mo): Alude al momento en que ocurre el impacto, es decir, el tiempo transcurrido desde que la acción se ejecuta y el impacto se manifiesta. Este tipo de

impacto puede ocurrir a corto plazo, si se manifiesta inmediatamente o al poco tiempo de ocurrida la acción; a largo plazo si se expresa mucho tiempo después de ocurrida la acción; o a mediano plazo si se manifiesta en un momento después de ocurrida la acción que resulta intermedio al ser comparado de manera relativa con los dos niveles anteriores.

Para fines prácticos y metodológicos del presente estudio, en la aplicación de este criterio se considerará lo siguiente:

- Corto plazo: si el impacto ocurre en forma inmediata o un mes después de que se produzca el factor que lo genera.
- Mediano plazo: cuando el efecto del impacto se manifieste en un período mayor a un mes, pero menor a tres meses de haberse producido el factor que lo genera.
- Largo plazo: cuando el efecto del impacto se manifieste en un período mayor a tres meses de haberse producido el factor que lo genera.

Persistencia (Pe): Se refiere al tiempo que permanece actuando el impacto, es decir, la duración que teóricamente tendrá la alteración del factor que se está valorando. Así, se considera permanente aquel impacto que provoca una alteración indefinida en el tiempo; temporal aquel que causa una alteración transitoria; y fugaz aquel que causa una alteración breve. Para este tipo de criterio es necesario establecer una escala temporal relativa, referida al factor que se analiza y para ello se tomará como base el cronograma del proyecto, el cual permitirá establecer un tiempo concreto de duración ajustado a la realidad del proyecto.

Para fines del presente estudio, la escala espacial en la aplicación de este criterio, se considerará como se indica a continuación:

- Fugaz: si el impacto deja de manifestarse al cesar el factor lo que se genera.
- Temporal: si el impacto se manifiesta sólo durante la etapa en la que se genera, e incluso en la etapa subsecuente, pero no durante toda la vida útil del proyecto.
- Permanente: si el impacto se manifiesta durante toda la vida útil del proyecto.

Periodicidad (Pr): Alude a la regularidad o grado de permanencia del impacto en un período de tiempo. Se define como irregular al que se manifiesta de forma discontinua e impredecible en el tiempo, periódico si se expresa de forma regular pero intermitente en el tiempo y continuo si el cambio se manifiesta constante o permanentemente en el tiempo. Este último, en su aplicación tiende a confundirse con el impacto permanente, sin embargo, el impacto permanente concierne a su comportamiento en el tiempo y el continuo al tiempo de actuación.

Reversibilidad (Rv): En ocasiones, el medio alterado por alguna acción puede retornar de forma natural a su situación inicial cuando la acción cesa; hablamos entonces de impacto reversible. Cuando al desaparecer dicha acción, no es posible el retorno al estado original de manera natural, decimos entonces que el impacto es irreversible. Este criterio no se considera para evaluar los impactos al medio socioeconómico, puesto que los elementos que lo integran no son de tipo natural.

Recuperabilidad (Rc): No siempre es posible que el medio alterado por alguna acción pueda regresar de forma natural a su situación inicial cuando la acción cesa. En tales casos debemos tomar medidas para que esto ocurra. Definimos entonces

el impacto recuperable cuando éste desaparece al cesar la acción que lo causa; preventivo cuando se aplican medidas que impiden la manifestación del impacto; mitigable como aquel donde la aplicación de medidas correctoras sólo reducen el efecto de la acción impactante, sin llegar a la situación inicial; e irrecuperable cuando al desaparecer la acción que lo causa no es posible el retorno a la situación inicial, ni siquiera a través de medidas de protección ambiental, por lo que además de medidas mitigadoras para reducirlo, debemos aplicar las llamadas medidas compensatorias para remediarlo. En los casos, preventivo y mitigable, aplican las llamadas medidas preventivas o de mitigación, a las cuales nos referiremos en el próximo capítulo.

La categoría de recuperabilidad no aplica a los impactos positivos, pues su definición abarca el concepto de medidas mitigadoras o compensatorias que solo se aplican a los impactos negativos. Para los impactos positivos se manejan las llamadas medidas optimizadoras encaminadas a perfeccionar, ampliar y expandir el beneficio del impacto positivo; sin embargo, para el presente estudio estas medidas no fueron consideradas, ya que no afectan ni deterioran a los elementos del medio.

Visto lo anterior y de manera previa a la valoración cuantitativa de los impactos ambientales a través del algoritmo propuesto por Domingo Gómez Orea (1988), a continuación, se procede a la asignación de rangos para los criterios de valoración por cada uno de sus atributos, según corresponda, a fin de poder obtener un valor de ponderación para los impactos asociados al proyecto (ver tabla siguiente).

| CRITERIOS DE VALORACIÓN DE LOS IMPACTOS | | |
|--|--------------|--------------|
| CRITERIO | RANGO | VALOR |
| Carácter | Positivo | + |
| | Negativo | - |

| CRITERIOS DE VALORACIÓN DE LOS IMPACTOS | | |
|--|---------------|--------------|
| CRITERIO | RANGO | VALOR |
| Intensidad (In) | Baja | 1 |
| | Media | 2 |
| | Alta | 3 |
| Extensión (Ex) | Puntual | 1 |
| | Parcial | 2 |
| | Extenso | 3 |
| Causa-efecto (Ce) | Indirecto | 1 |
| | Directo | 2 |
| Momento (Mo) | Corto plazo | 1 |
| | Mediano plazo | 2 |
| | Largo plazo | 3 |
| Persistencia (Pe) | Fugaz | 1 |
| | Temporal | 2 |
| | Permanente | 3 |
| Periodicidad (Pr) | Irregular | 1 |
| | Periódico | 2 |
| | Continuo | 3 |
| Reversibilidad (Rv) | Reversible | 1 |
| | Irreversible | 2 |
| Recuperabilidad (Rc) | Preventivo | 0 |
| | Recuperable | 1 |
| | Mitigable | 2 |
| | Irrecuperable | 3 |

Una vez definidos los criterios de evaluación, así como sus rangos y valores, a continuación, se presentan los cálculos realizados para la valoración de los impactos ambientales identificados (nivel cuantitativo), utilizando el algoritmo modificado de Gómez Orea, antes descrito.

1. ETAPA DE PREPARACIÓN DEL SITIO

Impacto ambiental identificado (1): Generación de empleos

Elementos del medio que serán impactados: Socioeconómico (sector social)

Descripción del impacto ambiental: Según la matriz de causa y efecto, una de las primeras actividades que se realizarán, incluso antes de iniciar con la construcción del proyecto, tanto para la etapa de preparación del sitio como para su construcción, será la contratación de personal especializado para realizar los trabajos involucrados. La acción de contratar personal, influye de forma directa en el sector social al ofrecer fuentes de empleo de carácter temporal.

Análisis del impacto ambiental:

| |
|---|
| Carácter Positivo (+). El proyecto generará un beneficio para la sociedad, al constituirse como una fuente de empleos directos e indirectos. |
| Intensidad (In) Baja (1). La cantidad de personal requerido para el desarrollo de la preparación del sitio es baja, ya que sólo se requieren 141 empleos para llevarlo a término, incluyendo al responsable de supervisar la ejecución del proyecto en materia ambiental. |
| Extensión (Ex) Parcial (2). El personal que será contratado, será aquel que radique en la Localidad de Cancún; por lo que se considera que el beneficio por la generación de empleos, se ubicará fuera de la superficie de aprovechamiento, pero dentro los límites del sistema ambiental. |
| Causa-efecto (Ce) Directo (2). Sin la contratación de personal, resulta imposible la ejecución de esta etapa del proyecto. |
| Momento (Mo) Corto plazo (1). La contratación del personal será inmediata, ya que sin ello no se podrá dar inicio con el desarrollo del proyecto. |
| Persistencia (Pe) Temporal (2). Al finalizar las etapas de preparación del sitio y construcción, también cesará el contrato de los trabajadores involucrados en esas etapas del proyecto. |
| Periodicidad (Pr) Periódico (2). Los trabajadores se mantendrán empleados mientras tanto no finalice la construcción del proyecto, por lo que su empleo será constante a lo largo del |

proceso; sin embargo, al finalizar la etapa constructiva, también cesarán los empleos ofertados, por lo que no será continuo.

Reversibilidad (Rv) No aplica (0). Consultar apartado 5.4.1.

Recuperabilidad (Rc) No aplica (0). Consultar apartado 5.4.1.

Cálculo del valor de importancia:

$$\text{VIM} = +/- (3\text{In} + 2\text{Ex} + \text{Ce} + \text{Mo} + \text{Pe} + \text{Pr} + \text{Rv} + \text{Rc})$$

$$\text{VIM} = + (3(1) + 2(2) + 2 + 1 + 2 + 2 + 0 + 0)$$

$$\text{VIM} = +14$$

Impacto ambiental identificado (2): Derrama económica

Elementos del medio que serán impactados: Socioeconómico (sector económico)

Descripción del impacto ambiental: De acuerdo con la matriz de causa y efecto, una de las primeras actividades que se realizarán, incluso antes de iniciar con la etapa inicial del proyecto, será la compra de material y equipo, así como la renta de maquinaria, necesarios para la construcción de las pistas. Esta actividad influye de forma directa en el sector económico al generar derrama economía de la localidad donde serán adquiridos.

Análisis del impacto ambiental:

Carácter (+/-) Positivo (+). El proyecto generará un beneficio para la sociedad, al producir derrama económica y producir fuentes de ingresos mercantiles.

Intensidad (In) Moderado (2). Para llevar a término la construcción del proyecto, se requiere una inversión de \$266'047,500.00 (doscientos sesenta y seis millones, cuarenta y siete mil, quinientos pesos 00/100 M.N.), por lo que se considera que generará una derrama económica importante, pero no tan significativa como los que generar otros desarrollos turísticos en la zona.

| |
|---|
| <p>Extensión (Ex) Extenso (3). El material, equipo y maquinaria que se requiere para la construcción del proyecto, podrá ser adquirido en los comercios locales, que, sin embargo, se encuentran fuera de los límites de la superficie de aprovechamiento, pero dentro del sistema ambiental; no obstante, el beneficio económico y social por la inversión del proyecto, podrá verse reflejado a nivel Estatal, de tal manera que rebasa los límites del sistema ambiental.</p> |
| <p>Causa-efecto (Ce) Directo (2). Sin la inversión para la compra de material y equipo, y la renta de maquinaria para llevar a cabo los trabajos proyectados, resulta imposible la ejecución del proyecto.</p> |
| <p>Momento (Mo) Largo plazo (3). La inversión total se verá reflejada hasta finalizar la ejecución del proyecto, que se estima, será en 2 años, ya que se realizará en forma gradual.</p> |
| <p>Persistencia (Pe) Temporal (2). La inversión se verá reflejada hasta finalizar la construcción de las pistas, sin embargo, al cesar los trabajos también cesará la derrama económica, pues la operación de las obras no implica derrama económica dada su naturaleza.</p> |
| <p>Periodicidad (Pr) Periódico (2). La inversión se realizará en forma paulatina conforme se requiera, sin embargo, al cesar los trabajos también cesará la derrama económica, por lo que no será continua.</p> |
| <p>Reversibilidad (Rv) No aplica (0). Consultar apartado 5.4.1.</p> |
| <p>Recuperabilidad (Rc) No aplica (0). Consultar apartado 5.4.1.</p> |

Cálculo del valor de importancia:

$$VIM = +/- (3In + 2Ex + Ce + Mo + Pe + Pr + Rv + Rc)$$

$$VIM = + (3(2) + 2(3) + 2 + 3 + 2 + 2 + 0 + 0)$$

$$VIM = +21$$

Impacto ambiental identificado (3): Pérdida del suelo

Elementos del medio que serán impactados: Abiótico (suelo)

Descripción del impacto ambiental: Este impacto será producido durante los trabajos de preparación del sitio, cuando se realicen las actividades de despalme, ya que ello implica la remoción del suelo dentro de la zona de aprovechamiento que aún cuenta con ese recurso.

Análisis del impacto ambiental:

| |
|---|
| Carácter (+/-) Negativo (-). El impacto ocasiona la pérdida del recurso. |
| Intensidad (In) media (2). La pérdida del suelo ocurrirá en el 100% de la superficie de aprovechamiento, dado que, al tratarse de pistas de rodaje, necesariamente implica su pavimentación y con ello la pérdida del suelo por sellado. |
| Extensión (Ex) Puntual (1). Se limita sólo a la superficie propuesta para el desarrollo del proyecto. |
| Causa-efecto (Ce) Directo (2). La pérdida del suelo ocurrirá durante el despalme, por lo que se relaciona en forma directa con esta atapa del proyecto. |
| Momento (Mo) Largo plazo (2). El despalme corresponde a la etapa del proyecto donde se removerá el suelo. No obstante, la magnitud total del impacto se manifestará al término de dicha actividad, es decir, hasta los 7 meses de iniciado el proyecto, considerando que se realizará en forma gradual conforme al programa calendarizado |
| Persistencia (Pe) Permanente (3). El suelo será removido de su sitio natural en forma permanente. |
| Periodicidad (Pr) Continuo (2). El suelo será removido de su sitio natural en forma permanente, por lo que el impacto se manifestará en forma continua a lo largo de toda la vida útil del proyecto. |
| Reversibilidad (Rv) Irreversible (2). El suelo no podrá restablecerse por medios naturales en caso de cesar la actividad, ya que para ello se requiere aplicar medidas de restauración. |
| Recuperabilidad (Rc) Mitigable (2). La tierra vegetal (sustrato con materia orgánica) será rescatada y reincorporada en las áreas que se conserven con vegetación natural dentro del predio concesionado, y una mínima fracción se utilizará para el rescate de las plantas y su mantenimiento en vivero. La capa de suelo sin materia orgánica, será utilizada en para la nivelación del terreno en la etapa constructiva, por lo que será aprovechado en el mismo sitio. |

Cálculo del valor de importancia:

$$VIM = +/- (3In + 2Ex + Ce + Mo + Pe + Pr + Rv + Rc)$$

$$VIM = - (3(2) + 2(1) + 2 + 3 + 3 + 2 + 2 + 2)$$

$$VIM = -22$$

Impacto ambiental identificado (4): Suspensión de partículas

Elementos del medio que serán impactados: Abiótico (aire), Social.

Descripción del impacto ambiental: Durante el despalme, relleno, compactación y nivelación del terreno; así como en la demolición del almacén general, se prevé la generación de partículas que podrían quedar suspendidas en el aire debido a la acción del viento, lo que, en su caso, podría ocasionar afectaciones al medio circundante.

Análisis del impacto ambiental:

Carácter (+/-) Negativo (-). Se considera un impacto negativo, debido a la afectación que podría ocasionar la suspensión de partículas sobre el medio circundante, e incluso sobre la salud humana.

Intensidad (In) Baja (1). El volumen de partículas que podrían generarse es mínimo, tomando en cuenta que el despalme se llevará a cabo en el 100% de la superficie de aprovechamiento, pero que representa el 1% de la superficie total del predio.

Extensión (Ex) Puntual (1). La acción del viento podría aislar las partículas suspendidas y transportarlas a zonas lejanas a la superficie de aprovechamiento, considerando que en las inmediaciones la cobertura vegetal es escasa y aislada; sin embargo las partículas suspendidas pueden ser retenidas por los elementos naturales que aún se conservarían dentro del predio concesionado, evitando que se extiendan más allá de los límites del sistema ambiental, por lo tanto, el efecto del impacto podrá ocurrir fuera de la superficie de aprovechamiento del proyecto pero dentro de la zona de influencia.

Causa-efecto (Ce) Directo (2). El despalme, relleno, nivelación y compactación, principales factores que generarán partículas en suspensión, además de la demolición de obras existentes; forman parte de las fases de desarrollo del proyecto.

Momento (Mo) Corto plazo (1). El desmonte, despalme, triturado del material vegetal y la demolición de obras antiguas, ocurrirán en forma inmediata cuando se inicié con la preparación del sitio.

Persistencia (Pe) Temporal (2). Los trabajos de despalme, relleno, nivelación, compactación y demolición, tendrán un tiempo de duración equivalente al tiempo de 7 meses de acuerdo con

el calendario de trabajo; sin embargo, al término de estas actividades, también cesará el impacto.

Periodicidad (Pr) Periódico (2). Los trabajos de despalme, relleno, nivelación, compactación y demolición, se llevarán a cabo en forma gradual, por lo tanto, la suspensión de partículas también ocurrirá en forma gradual, es decir, el impacto se manifestará en forma periódica.

Reversibilidad (Rv) Reversible (1). Las partículas suspendidas en el aire, debido a su peso molecular, podrán precipitarse al suelo cuando cese la acción del viento, o en su caso pueden llegar a precipitarse por la acción de la lluvia, o ser retenidos en el follaje de la vegetación circundante, por lo que este impacto puede ser revertido.

Recuperabilidad (Rc) Mitigable (2). Se aplicarán acciones específicas encaminadas a reducir el efecto del impacto, con la finalidad de evitar la alteración del medio por suspensión de partículas.

Cálculo del valor de importancia:

$$\text{VIM} = +/- (3\text{In} + 2\text{Ex} + \text{Ce} + \text{Mo} + \text{Pe} + \text{Pr} + \text{Rv} + \text{Rc})$$

$$\text{VIM} = - (3(1) + 2(1) + 2 + 1 + 2 + 2 + 1 + 2)$$

$$\text{VIM} = -15$$

Impacto ambiental identificado (5): Reducción de la calidad visual del paisaje

Elementos del medio que serán impactados: Perceptual (paisaje)

Descripción del impacto ambiental: Durante los distintos trabajos involucrados en la etapa de preparación del sitio y construcción, principalmente por la presencia de trabajadores, las labores de demolición y desplante de las pistas, se agregarán elementos de perturbación en el paisaje, reduciendo su calidad visual.

Análisis del impacto ambiental:

Carácter (+/-) Negativo (-). Se considera un impacto negativo, debido a que produce una alteración del medio (perturbación), que reduce la calidad visual del paisaje.

Intensidad (In) baja (1). El desplante de las pistas se llevará a cabo en el 100% de la superficie de aprovechamiento; y el número de trabajadores que serán empleados, es bajo; no obstante, la intensidad del impacto se considera baja, puesto que el proyecto colindará con otras obras del aeropuerto actualmente en operación, las cuales ya han modificado el paisaje natural de la zona, convirtiéndolo en un entorno antrópico.

Extensión (Ex) Parcial (2). La alteración de la calidad visual del paisaje se extenderá hasta los límites del área de influencia del proyecto, pero dentro del sistema ambiental.

Causa-efecto (Ce) Directo (2). El impacto está directamente relacionado con la percepción que tenga el observador en relación a las unidades que integran el paisaje, que, en su caso, se podría ver afectada por la presencia de los trabajadores y el desplante de las pistas, por lo que se trata de un impacto ambiental que se generará por el proyecto mismo.

Momento (Mo) Mediano plazo (2). La contaminación visual ocurrirá desde el inicio de los trabajos implicados en las etapas iniciales. No obstante, la magnitud total del impacto se manifestará al término de la construcción de las pistas, es decir, hasta los 2 años de iniciado el proyecto.

Persistencia (Pe) Permanente (3). Al término del proyecto, los efectos sobre el paisaje derivados del desplante de las obras, permanecerán durante toda la vida útil del proyecto, y, en consecuencia, el impacto seguirá manifestándose.

Periodicidad (Pr) Continuo (3). Al término del proyecto, los efectos sobre el paisaje derivados del desplante de las obras, permanecerán durante toda la vida útil del proyecto, y, en consecuencia, el impacto seguirá manifestándose.

Reversibilidad (Rv) Reversible (1). Al cesar esta etapa del proyecto, el paisaje podrá absorber el proyecto, considerando que los elementos entrópicos forman parte del entorno en forma predominante, por lo que dichos elementos pasarán de ser factores de perturbación, a formar parte del paisaje que prevalece en el sistema ambiental.

Recuperabilidad (Rc) Recuperable (1). Al cesar esta etapa del proyecto, el paisaje podrá absorber el proyecto, considerando que los elementos entrópicos forman parte del entorno en forma predominante, por lo que dichos elementos pasarán de ser factores de perturbación, a formar parte del paisaje que prevalece en el sistema ambiental.

Cálculo del valor de importancia:

$$VIM = +/- (3In + 2Ex + Ce + Mo + Pe + Pr + Rv + Rc)$$

$$\text{VIM} = - (3(1) + 2(2) + 2 + 2 + 3 + 3 + 1 + 1)$$

$$\text{VIM} = -19$$

Impacto ambiental identificado (6): Contaminación del medio

Elementos del medio que serán impactados: Abiótico (suelo e hidrología subterránea)

Descripción del impacto ambiental: Un manejo inadecuado de los residuos sólidos y líquidos que se generen durante la construcción del proyecto, podría traducirse en la contaminación del medio.

Análisis del impacto ambiental:

| |
|---|
| Carácter (+/-) Negativo (-). Ocasiona la contaminación del recurso. |
| Intensidad (In) Baja (1). La contaminación no ocasionará la destrucción total de los recursos impactados, ni mucho menos rebasará el 50 % de los mismos. |
| Extensión (Ex) Extenso (3). La contaminación del recurso puede alcanzar una superficie mayor a la que será intervenida durante esta etapa del proyecto, incluso más allá de los límites del sistema ambiental, debido al flujo hidrológico subterráneo. |
| Causa-efecto (Ce) Indirecto (1). Los trabajos de preparación del sitio no serán los factores causantes de la contaminación del recurso, más bien se relaciona con un manejo inadecuado de los residuos sólidos y líquidos que se generen. |
| Momento (Mo) Mediano plazo (2). Una posible contaminación de los recursos naturales, ocurrirá en un tiempo mayor a tres meses, por lo que se considera un impacto que ocurrirá a mediano plazo. |
| Persistencia (Pe) Temporal (2). Un foco de contaminación originado por un manejo inadecuado de residuos, podría permanecer en el medio por períodos prolongados de tiempo, pero al cesar la fuente contaminante, podrían ser suprimidos del medio por productores primarios. |

Periodicidad (Pr) Irregular (1). Se considera irregular, ya que la contaminación podría ocurrir en forma impredecible en el tiempo.

Reversibilidad (Rv) Reversible (1). Los agentes contaminantes podrían llegar a ser biodegradados con el paso del tiempo, y por lo tanto podrían ser suprimidos del medio.

Recuperabilidad (Rc) Preventivo (0). Se aplicarán medidas preventivas específicas para evitar que el impacto de manifieste.

Cálculo del valor de importancia:

$$\text{VIM} = +/- (3\text{In} + 2\text{Ex} + \text{Ce} + \text{Mo} + \text{Pe} + \text{Pr} + \text{Rv} + \text{Rc})$$

$$\text{VIM} = - (3(1) + 2(3) + 1 + 2 + 2 + 1 + 1 + 0)$$

$$\text{VIM} = -16$$

Impacto ambiental identificado (7): Contaminación por ruido

Elementos del medio que serán impactados: Socioeconómico (sector social)

Descripción del impacto ambiental: Durante los trabajos de preparación del sitio y construcción de las pistas, se espera generar ruido debido a la operación de maquinaria pesada y equipo especial, según los trabajos proyectado. Ese ruido puede traducirse en elementos de perturbación auditiva para los trabajadores de las obras.

Análisis del impacto ambiental:

Carácter (+/-) Negativo (-). El ruido se considera un factor que ocasiona alteraciones importantes en el medio, debido a su efecto estresante, lo que puede afectar negativamente a los propios trabajadores de la obra, e incluso para los usuarios del aeropuerto por su cercanía a la Terminal 4.

| |
|--|
| <p>Intensidad (In) Baja (1). La jornada de trabajo del proyecto se estima en 8 horas en un día; en seis días a la semana, reflejando un período de 192 horas al mes en el que se producirá ruido, lo cual se considera de bajo impacto, pues esas 192 horas equivalen a 8 días al mes (192/24), además que se laborará en horario diurno.</p> |
| <p>Extensión (Ex) Parcial (2). La contaminación por ruido puede alcanzar una superficie mayor a la que será aprovechada, pero sin rebasar los límites del área de influencia directa, debido a que se conserva cobertura vegetal arbórea en los linderos del predio.</p> |
| <p>Causa-efecto (Ce) Directo (2). La operación de equipo y maquinaria, y los trabajos de demolición, se consideran como los elementos causantes de la contaminación auditiva.</p> |
| <p>Momento (Mo) Corto plazo (1). Este tipo de contaminación ocurrirá en forma inmediata cuando den inicio los trabajos de preparación del sitio.</p> |
| <p>Persistencia (Pe) Fugaz (1). Como se mencionó anteriormente, la jornada de trabajo al día será de 8 horas, es decir, que el medio permanecerá sin los efectos del impacto durante 16 horas, por lo que se considera un impacto pasajero.</p> |
| <p>Periodicidad (Pr) Irregular (1). La generación de ruido será impredecible a lo largo del tiempo.</p> |
| <p>Reversibilidad (Rv) Reversible (1). Al cese de la jornada, el impacto dejará de manifestarse.</p> |
| <p>Recuperabilidad (Rc) Mitigable (2). Se aplicarán medidas de mitigación específicas para reducir el efecto del impacto.</p> |

Valor de importancia del impacto

$$VIM = +/- (3In + 2Ex + Ce + Mo + Pe + Pr + Rv + Rc)$$

$$VIM = + (3(1) + 2(2) + 2 + 1 + 1 + 1 + 1 + 2)$$

$$VIM = -15$$

Impacto ambiental identificado (8): Sellado del suelo

Elementos del medio que serán impactados: Abiótico (suelo).

Descripción del impacto ambiental: De acuerdo con la matriz de causa y efecto, se llevará a cabo la construcción de las pistas, que corresponden a superficies con asfalto, lo que ocasionará la pérdida del suelo por sellado.

Análisis del impacto ambiental:

| |
|---|
| Carácter (+/-) Positivo (-). Ocasiona la pérdida del recurso. |
| Intensidad (In) Baja (1). Se producirá el sellado del suelo en el 100% de la superficie total de aprovechamiento, dado que actualmente posee suelo en su superficie; sin embargo, sólo representa la pérdida de suelo en el 1% de la superficie total del predio concesionado. |
| Extensión (Ex) Puntual (1). El impacto se manifestará sólo dentro de la superficie de aprovechamiento. |
| Causa-efecto (Ce) Directo (2). El sellado del suelo está directamente relacionado con la construcción de las pistas; por lo que el impacto es generado por el proyecto mismo. |
| Momento (Mo) Largo plazo (3). El sellado del suelo en su totalidad, ocurrirá hasta la conclusión de los trabajos constructivos, por lo tanto, el impacto alcanzará su magnitud total al cesar dichas actividades (2 años). |
| Persistencia (Pe) Permanente (3). El sellado del suelo será permanente durante toda la vida útil del proyecto. |
| Periodicidad (Pr) Continuo (3). El sellado del suelo será permanente durante toda la vida útil del proyecto, por lo que este impacto se manifestará a lo largo del tiempo. |
| Reversibilidad (Rv) Irreversible (2). El suelo no podrá recobrar sus condiciones naturales por medios propios, ya que para ello se requiere la intervención del hombre a través de la aplicación de medidas de restauración. |
| Recuperabilidad (Rc) Mitigable (2). Se llevará a cabo el rescate de la capa fértil del suelo (suelo con materia orgánica), y a su vez, aquel sustrato que carezca de materia orgánica, se utilizará en la nivelación del terreno, por lo que permanecerá in situ. |

Cálculo del valor de importancia:

$$VIM = +/- (3In + 2Ex + Ce + Mo + Pe + Pr + Rv + Rc)$$

$$VIM = + (3(1) + 2(1) + 2 + 3 + 3 + 3 + 2 + 2)$$

$$VIM = -20$$

Impacto ambiental identificado (9): Reducción de la superficie permeable

Elementos del medio que serán impactados: Abiótico (hidrología subterránea).

Descripción del impacto ambiental: De acuerdo con la matriz de causa y efecto, se llevará a cabo la construcción de las pistas cubiertas con carpeta asfáltica, lo que ocasionará una reducción de la superficie permeable por sellado, afectando la superficie de captación de agua.

Análisis del impacto ambiental:

| |
|---|
| Carácter (+/-) Positivo (-). Ocasiona la pérdida de las propiedades naturales del recurso. |
| Intensidad (In) Baja (1). La reducción de la superficie permeable del suelo ocurrirá en el 100% de la superficie total de aprovechamiento; sin embargo, aún se conservaría el 69.02% del predio concesionado, como área permeable. |
| Extensión (Ex) Puntual (1). El impacto se manifestará sólo dentro de la superficie de aprovechamiento. |
| Causa-efecto (Ce) Directo (2). La pérdida de la permeabilidad está directamente relacionada con la construcción de las pistas; por lo que el impacto es generado por el proyecto mismo en su etapa constructiva. |
| Momento (Mo) Largo plazo (3). La pérdida de la permeabilidad ocurrirá hasta la conclusión de los trabajos constructivos de las pistas, que será en un período de 2 años, por lo tanto, el impacto alcanzará su magnitud total al cesar dichas actividades. |
| Persistencia (Pe) Permanente (3). La pérdida de la permeabilidad será permanente durante toda la vida útil del proyecto. |
| Periodicidad (Pr) Continuo (3). La pérdida de la permeabilidad será permanente durante toda la vida útil del proyecto, por lo que este impacto se manifestará a lo largo del tiempo. |
| Reversibilidad (Rv) Irreversible (2). La permeabilidad no podrá recobrase por medios naturales, ya que para ello se requiere la intervención del hombre a través de la aplicación de medidas de restauración. |

Recuperabilidad (Rc) Mitigable (2). Se conservará el 69.02% del predio concesionado al Aeropuerto, como área permeable.

Cálculo del valor de importancia:

$$VIM = +/- (3In + 2Ex + Ce + Mo + Pe + Pr + Rv + Rc)$$

$$VIM = + (3(1) + 2(1) + 2 + 3 + 3 + 3 + 2 + 2)$$

$$VIM = -20$$

Impacto ambiental identificado (10): Emisión de gases a la atmósfera

Elementos del medio que serán impactados: Abiótico (aire).

Descripción del impacto ambiental: El tráfico que se espera generar por la operación de las aeronaves por la ocupación de las pistas, será una fuente constante de emisión de gases contaminantes, debido a que las aeronaves utilizan turbosina para su funcionamiento; lo que contribuirá a la emisión de gases de efecto invernadero a la atmósfera.

Análisis del impacto ambiental:

Carácter (+/-) Negativo (-). Ocasiona la contaminación del recurso.

Intensidad (In) moderada (2). La contaminación no ocasionará la destrucción total de los recursos impactados, ni mucho menos rebasará el 50% de los mismos. La cantidad de gases que se espera emitir será bajo en comparación con los procesos industriales, aunado a que el tráfico de las aeronaves será intermitente; aunque se considera que los efectos serán continuos durante la operación del proyecto que será de 30 años.

Extensión (Ex) Extenso (3). La contaminación del recurso puede alcanzar una superficie mayor a la que será aprovechada, incluso más allá de los límites del sistema ambiental, debido a que los gases pueden ser dispersados por la acción del viento en la atmósfera.

Causa-efecto (Ce) Directo (2). La operación del proyecto, dada su naturaleza y considerando las actividades que se pretenden realizar, será el factor causante de la contaminación del recurso.

Momento (Mo) Corto plazo (1). La emisión de gases contaminantes ocurrirá desde el primer día de operaciones de las pistas.

Persistencia (Pe) Permanente (3). Los gases contaminantes pueden permanecer por períodos prolongados de tiempo en la atmósfera; y por su naturaleza, se pueden hacer permanentes en el medio.

Periodicidad (Pr) Irregular (1). Se considera irregular, ya que la contaminación podría ocurrir en forma impredecible en el tiempo.

Reversibilidad (Rv) Irreversible (2). Los gases contaminantes pueden permanecer por períodos prolongados de tiempo en la atmósfera; y por su naturaleza, se pueden hacer permanentes en el medio.

Recuperabilidad (Rc) Mitigable (2). Se aplicarán medidas para reducir la cantidad de gases que serán emitidos hacia la atmósfera, con la finalidad de reducir su volumen.

Cálculo del valor de importancia:

$$VIM = +/- (3In + 2Ex + Ce + Mo + Pe + Pr + Rv + Rc)$$

$$VIM = - (3(2) + 2(3) + 2 + 1 + 3 + 1 + 2 + 2)$$

$$VIM = -23$$

5.1.3. Etapa 3: jerarquización de los impactos ambientales

Una vez hecha la identificación y descripción de los impactos ambientales considerando todas las etapas del proyecto, así como la valoración tanto cualitativa como cuantitativa de los mismos; como paso final en la evaluación de los impactos ambientales, se procede a realizar la jerarquización de todos y cada uno de ellos.

La jerarquización se realizará con base en los resultados obtenidos de la aplicación del algoritmo propuesto por Gómez Orea durante la valoración cuantitativa de cada

impacto ambiental identificado. Con base en dichos resultados, cada impacto ambiental será jerarquizado o ponderado con base en tres categorías: 1) **significativo o relevante**, 2) **moderado** y 3) **bajo o nulo**, las cuales se describen a continuación.

Impacto significativo o relevante.- Es importante precisar que el rango más alto en la jerarquización de los impactos, correspondiente a la categoría de impacto significativo o relevante, será para los impactos ambientales cuya intensidad se traduzca en una destrucción casi total del factor ambiental (intensidad alta) en el caso de aquellos negativos, o en un beneficio máximo cuando sean de carácter positivo; y que además tengan un efecto inmediato sobre el medio ambiente (directo); afectando un espacio muy amplio (extenso), mucho tiempo después de ocurrida la acción (largo plazo); provocando una alteración indefinida (permanente) y continua en el tiempo. Asimismo, al desaparecer la acción que provoca dicho impacto, no será posible el retorno del componente ambiental a su estado original de manera natural, ni por medios o acciones correctoras por parte del ser humano (irreversible e irrecuperable). De acuerdo con esta descripción y aplicando el algoritmo de Gómez Orea se obtiene lo siguiente:

Valor de importancia del impacto:

$$\text{VIM} = +/- (3\text{I} + 2\text{E} + \text{C} + \text{M} + \text{P} + \text{Pr} + \text{R} + \text{Rc})$$

$$\text{VIM} = +/- (3 (3) + 2 (3) + 2 + 3 + 3 + 3 + 2 + 3)$$

$$\text{VIM} = +/- 31$$

Con base en lo anterior, se tiene que un impacto significativo o relevante será aquel que obtenga un valor de importancia igual a +/-31.

Impacto moderado.- Como un rango intermedio entre el impacto significativo o relevante y el impacto bajo o nulo, se ubica la categoría de impacto moderado, es decir, aquellos impactos ambientales, cuya intensidad se traduce en una modificación media (intensidad media) del factor afectado, o en una cierta mejora cuando son de carácter positivo; con un efecto que tiene lugar a través de un sistema de relaciones más complejas y no por la relación directa acción-factor (indirecto), afectando un espacio intermedio (parcial), al ser comparado de manera relativa con los dos niveles anteriores (puntual y extenso); su efecto ocurrirá después de sucedida la acción en un nivel intermedio (mediano plazo) al ser comparado de manera relativa con los dos niveles anteriores (corto y largo plazo), con una duración transitoria (temporal) y en forma regular pero intermitente en el tiempo (periódico). Asimismo, cuando al desaparecer la acción que provoca el impacto, es posible el retorno del componente ambiental a su estado original, ya sea de manera natural o por medios o acciones ejecutadas por el ser humano (reversible y recuperable o mitigable). De acuerdo con esta descripción y aplicando el algoritmo de Gómez Orea se obtiene lo siguiente:

Valor de importancia del impacto:

$$\text{VIM} = +/- (3I + 2E + C + M + P + Pr + R + Rc)$$

$$\text{VIM} = +/- (3 (2) + 2 (2) + 1 + 2 + 2 + 2 + 1 + 2)$$

$$\text{VIM} = +/- 20$$

Con base en lo anterior, un impacto moderado será aquel que obtenga un valor de importancia igual o mayor a +/- 20, pero menor que +/- 31.

Impacto bajo o nulo.- Por otra parte, el rango mínimo considerado en la jerarquización de los impactos, correspondiente a la categoría de impacto bajo o

nulo, será para los impactos ambientales, cuya intensidad se traduce en una modificación mínima (intensidad baja) del factor afectado, o en una cierta mejora cuando son de carácter positivo; con un efecto que tiene lugar a través de un sistema de relaciones más complejas y no por la relación directa acción-factor (indirecto); afectando un espacio muy localizado (puntual), inmediatamente o al poco tiempo de ocurrida la acción (corto plazo), cuya duración es muy breve (fugaz) y en forma discontinua e impredecible en el tiempo (irregular). Asimismo, al desaparecer la acción que provoca el impacto, es posible el retorno del componente ambiental a su estado original, ya sea de manera natural o por medios o acciones ejecutadas por el ser humano, que en todo caso impiden la manifestación del impacto (reversible y preventivo). De acuerdo con esta descripción y aplicando el algoritmo de Gómez Orea se obtiene lo siguiente:

Valor de importancia del impacto:

$$\begin{aligned} \text{VIM} &= +/- (3I + 2E + C + M + P + Pr + R + Rc) \\ \text{VIM} &= +/- (3 (1) + 2 (1) + 1 + 1 + 1 + 1 + 1 + 0) \\ \text{VIM} &= +/- 10 \end{aligned}$$

Con base en lo anterior, un impacto bajo o nulo será aquel que obtenga un valor de importancia igual o mayor a +/- 10, pero menor que +/- 20.

Expuesto lo anterior y para fines del presente estudio, se consideró un valor de importancia igual a +/- 31 para los impactos significativos o relevantes; un valor de +/- 20 a +/- 30 para los impactos moderados; y un valor de +/- 10 a +/- 19 para los impactos bajos o nulos. En la siguiente tabla se presenta los valores asignados por cada categoría del impacto.

| TABLA DE JERARQUIZACIÓN DE IMPACTOS AMBIENTALES | |
|---|------------|
| CATEGORÍA | VALOR |
| Bajo o nulo | de 10 a 19 |
| Moderado | de 20 a 30 |
| Significativo o relevante | = ó > 31 |

Cada categoría utilizada en la jerarquización de los impactos ambientales, se describe como sigue:

Significativo o relevante. Aquel que resulta de la acción del hombre o de la naturaleza, que provoca alteraciones en los ecosistemas y sus recursos naturales o en la salud, obstaculizando la existencia y desarrollo del hombre y de los demás seres vivos, así como la continuidad de los procesos naturales.

Moderado. Es aquel impacto negativo que ocasiona un daño sobre algún elemento del ambiente, pero sin producir un desequilibrio ecológico o un daño grave al ecosistema, o bien, aquel impacto de carácter positivo que tiende a mejorar la calidad de vida y la productividad de las personas, propiciando la preservación del equilibrio ecológico, la protección del ambiente y el aprovechamiento de los recursos naturales, de manera que no se comprometa la satisfacción de las necesidades de las generaciones futuras. En ambos casos, los impactos modifican la condición original del componente ambiental de que se trate.

Bajo o nulo. Es aquel impacto negativo que ocasiona una variación sobre algún elemento del ambiente; o bien, aquel impacto de carácter positivo apenas perceptible, que representa un beneficio para algún elemento del ambiente. En ambos casos, los impactos ocurren modificando la condición original del componente ambiental de que se trate en forma casi imperceptible.

Una vez definidas las categorías jerárquicas, en la siguiente tabla se presenta la clasificación de cada impacto ambiental identificado de acuerdo con dichas categorías, por componente ambiental.

| JERARQUIZACIÓN DE LOS IMPACTOS AMBIENTALES IDENTIFICADOS | | | | |
|---|--|---------------------------|------------|------------------|
| No. | IMPACTO AMBIENTAL | ELEMENTO DEL MEDIO | VIM | CATEGORÍA |
| 1 | Generación de empleos | Socioeconómico | +14 | Bajo |
| 2 | Derrama económica | Socioeconómico | +21 | Moderado |
| 3 | Pérdida del suelo | Suelo | -22 | Moderado |
| 4 | Suspensión de partículas | Aire | -15 | Bajo |
| 5 | Reducción de la calidad visual del paisaje | Paisaje | -19 | Bajo |
| 6 | Contaminación del medio | Socioeconómico | -16 | Bajo |
| 7 | Contaminación por ruido | Social y fauna | -15 | Bajo |
| 8 | Sellado del suelo | Suelo | -20 | Moderado |
| 9 | Reducción de la superficie permeable | Hidrología subterránea | -20 | Moderado |
| 10 | Emisión de gases a la atmósfera | Aire | -23 | Moderado |

5.2. CONCLUSIONES

A partir de la evaluación de los impactos ambientales que generará el proyecto sobre los componentes del medio que integran el sistema ambiental, se concluye que en total se generarán 10 impactos ambientales, de los cuales 8 son negativos (4 de categoría baja o nula y 4 moderados); y 2 positivos (1 de categoría moderada y 1 de categoría baja o nula). Es de señalarse que, de la evaluación realizada, no se anticipa la generación de algún impacto considerado como significativo o relevante.

De este modo, y en términos ambientales, el proyecto se puede considerar como viable de acuerdo con lo siguiente:

- A partir de la evaluación realizada para los impactos ambientales que serán generados por la construcción y operación del proyecto, se puede concluir categóricamente que el proyecto no producirá impactos ambientales significativos o relevantes, es decir, no provoca alteraciones en los ecosistemas y sus recursos naturales o en la salud, ni obstaculizará la existencia y desarrollo del hombre y de los demás seres vivos, así como la continuidad de los procesos naturales.
- No implica fragmentar un ecosistema, este ya se encuentra fragmentado, considerando que la superficie de aprovechamiento ocupará áreas de proyectos autorizados previamente, y que implicaron la remoción de la vegetación y el retiro de la fauna silvestre, y dado que el predio aún conserva vegetación en estado natural que puede seguir funcionando como corredor natural de fauna silvestre.
- Asimismo, se advierte que no se afectan ni se interfiere en procesos biológicos de especies de difícil regeneración, es decir, aquellas que son vulnerables a la extinción biológica por la especificidad de sus requerimientos de hábitat y de las condiciones para su reproducción, pues estas son inexistentes en el área de aprovechamiento proyectada, y en donde han sido sustituidas por vegetación ruderal y arvense.
- Aunado a lo anterior, es importante mencionar que el proyecto no se considera causal de desequilibrio ecológico, ya que no se prevé que genere alguna alteración significativa de las condiciones ambientales, que deriven en impactos acumulativos, sinérgicos o residuales, que en su caso ocasionen la alteración de las relaciones de interdependencia entre los elementos naturales que conforman el ambiente, que afecte negativamente la existencia, transformación y desarrollo del hombre y demás seres vivos.

Acción de la medida: Se instalarán letreros alusivos al manejo adecuado de residuos y el uso de los sanitarios móviles. Los letreros se colocarán estratégicamente para que puedan ser visualizados por cualquier persona y estarán dirigidos al personal responsable de llevar a cabo los trabajos implicados en las distintas etapas del proyecto. Entre las leyendas principales que serán rotuladas en los letreros se citan las siguientes:

- Prohibido el paso.
- Depositar la basura en los contenedores.
- Prohibido tirar basura.
- Separa la basura usando los contenedores.
- Uso obligatorio de los sanitarios.

Eficacia de la medida: Constituyéndose como un medio de difusión de las acciones de manejo adecuado de los residuos; su sola instalación no resulta eficaz al 100%, ya que sólo implica la difusión de algún tipo de información, dirigida a un sector o público en específico, por lo que requiere ser reforzada con las pláticas ambientales para advertir su cumplimiento; y con los trabajos de supervisión por parte del responsable de dirigir la ejecución del proyecto.

2.2. COLOCACIÓN DE CINTA PRECAUTORIA O MALLA DELIMITADORA

Tipo de medida: Preventiva

Objetivo de la medida: Delimitar las áreas que no serán intervenidas con el proyecto, a fin de evitar la afectación del suelo que se

encuentra dentro de las mismas. Con esta medida se reduce el impacto por pérdida del suelo.

Etapas de aplicación: De manera previa al inicio de cualquier trabajo o actividad relacionada con el proyecto, constituyéndose como un medio para reducir el efecto del impacto por la pérdida del suelo.

Descripción de la medida: Se procederá a la colocación de cinta precautoria con la leyenda "Prohibido el paso", o en su caso, malla delimitadora en el perímetro de las zonas que no serán intervenidas durante el desarrollo de las obras, con la finalidad de que sean respetadas en sus condiciones actuales.



Acción de la medida: Promover y hacer obligatorio el respeto de las áreas sujetas a su aprovechamiento; y establecer los límites de las áreas de desplante para que no se afecten superficies adicionales a las que en su momento autorice la SEMARNAT.

Eficacia de la medida: La eficacia de la medida depende del grado de disciplina y conciencia ambiental que tenga el personal al momento de llevar a cabo sus actividades; por lo que esta medida será reforzada con pláticas ambientales

dirigidos a todo el personal que labore dentro del proyecto y con la permanencia de la cinta o malla hasta finalizar el proceso constructivo.

2.3. HUMEDECIMIENTO DE LAS ÁREAS DE APROVECHAMIENTO

Tipo de medida: Preventiva

Objetivo de la medida: Evitar que las partículas de polvo, sean dispersadas por el viento.

Eta de aplicación: Despalme, relleno, excavaciones, nivelación y compactación del terreno.

Descripción de la medida: Consiste en el humedecimiento de las zonas que serán aprovechadas y los sitios donde se realicen excavaciones, rellenos, cortes, nivelación, etc., con la finalidad de evitar la suspensión de partículas.



Acción de la medida: Evitará que la acción del viento suspenda polvo y partículas del suelo durante las distintas actividades involucradas en el proyecto.

Eficacia de la medida: El humedecimiento de las zonas de trabajo, son prácticas comunes dentro de la industria de la construcción, ya que se ha probado su máxima

efectividad para evitar la suspensión de partículas, por lo que se espera alcanzar el 100% de efectividad en la medida propuesta.

2.4. RESCATE DE LA CAPA FÉRTIL DEL SUELO

Tipo de medida: Mitigación

Objetivo de la medida: Evitar que el proyecto ocasione la pérdida de la capa fértil del suelo (sustrato con materia orgánica). Con esta medida se reduce el efecto del impacto por la pérdida del suelo.

Etapas de aplicación: Durante el retiro del suelo o excavaciones.

Descripción de la medida:

Esta medida consiste en el retiro de la capa de suelo fértil (sustrato con materia orgánica) durante su retiro; y su posterior resguardo dentro de las áreas de aprovechamiento.



Acción de la medida: La capa de suelo fértil (tierra vegetal), proporciona un sustrato rico en nutrientes que beneficia la cobertura vegetal donde esta es existente, por lo que el suelo rescatado podrá ser utilizado en las labores de ajardinado del aeropuerto, o en su caso, depositado en áreas de amortiguamiento que conservan su vegetación en estado natural.

Eficacia de la medida: La cantidad de materia orgánica en una comunidad vegetal, determina la calidad del suelo y de los nutrientes que éste contiene; lo cual actúa en beneficio de la flora y la fauna que alberga; por lo tanto, al reincorporar dicho material dentro del mismo sitio, particularmente en áreas naturales, se estará promoviendo su conservación en beneficio del medio ambiente, al enriquecerlas, por lo que se prevé alcanzar el 100% de efectividad de la medida.

2.5. MANTENIMIENTO Y USO ADECUADO DE LA MAQUINARIA

Tipo de medida: Preventiva

Objetivo de la medida: Esta medida preventiva está enfocada a prevenir derrames de hidrocarburos provenientes de la maquinaria que será utilizada en las zonas de aprovechamiento, evitando el impacto al suelo por contaminación.

Eta de aplicación: Durante el despalme, movimiento de tierras y construcción.

Descripción de la medida: Consiste en utilizar maquinaria que cuente con los mantenimientos preventivos adecuados para su óptimo funcionamiento, llevado a cabo en talleres especializados para tales fines. Se hará obligatorio que cada maquinaria durante su operación, cuente con recipientes y un equipo preventivo, que permita coleccionar los hidrocarburos o lubricantes vertidos al suelo por fugas accidentales.

Acción de la medida: Se verificará que el equipo que funcione a base de combustibles y que entre en funcionamiento durante el desarrollo del proyecto, cuente con los mantenimientos preventivos adecuados, lo cual se registrará en bitácora; así mismo, se revisará que cada operador de maquinaria, cuente con el equipo preventivo para la contención de derrames accidentales.

Eficacia de la medida: Esta medida es una práctica probada con gran eficacia durante el desarrollo de un proyecto, de tal manera que, si se cuenta con la correcta aplicación de la misma, se puede alcanzar el 100% de efectividad.

2.6. PLAN DE MANEJO DE RESIDUOS

Tipo de medida: Preventiva

Objetivo de la medida: Evitar la contaminación durante el desarrollo del proyecto, suprimiendo de esta manera el impacto por manejo inadecuado de residuos.

Etapas de aplicación: Durante todas las etapas del proyecto.

Descripción de la medida: Esta medida consiste en la aplicación de un Plan de manejo de residuos, el cual se anexa al final del presente capítulo.

Acción de la medida: Consistirá en ejecutar cada una de las medidas propuestas en el programa para realizar una recolección, manejo, separación, reciclado y minimización adecuada de los residuos sólidos y líquidos (incluyendo posibles derrames de hidrocarburos), que se generen durante el desarrollo del proyecto.



Eficacia de la medida: El cumplimiento de la medida será verificado por el responsable de supervisar el proyecto en materia ambiental, quien determinará el grado de eficacia de las técnicas de recolección, manejo, separación, reciclado y minimización de los residuos que se generen, acorde al Plan de manejo propuesto. Cabe mencionar que el grado de eficacia de la medida depende del grado de participación e iniciativa de los trabajadores para su aplicación; así como el nivel de supervisión que se pretenda aplicar para verificar su cumplimiento; por lo que requiere de medidas adicionales como la capacitación continua en materia de separación de residuos para alcanzar el 100% del éxito esperado.

2.7. EQUIPO DE ATENCIÓN A DERRAMES

Tipo de medida: Preventiva

Objetivo de la medida: Estará enfocada a la remediación por derrames accidentales de sustancias potencialmente contaminantes al medio, que pudieran ocurrir durante el desarrollo de las distintas etapas del proyecto. Está

enfocada a evitar que el impacto ambiental identificado como contaminación del medio se manifieste.

Etapas de aplicación: Durante todas las etapas del proyecto.

Descripción de la medida: Para atender la necesidad de controlar algún derrame accidental que pudiera ocasionar la contaminación del medio, se contará con material y equipo especializado tipo barrera absorbente, para retirar las sustancias vertidas. Dada la particular característica de estos productos, que absorben líquidos no polares, están especialmente diseñados para el control de derrames. El equipo estará disponible durante todas etapas del proyecto.

Acción de la medida: En caso de que ocurra algún derrame accidental durante la construcción de la obra, se seguirá un plan de acción (descrito en el plan de manejo de residuos) utilizando productos de la marca Crunch Oil® o similar, específicamente el Loose Fiber® o similar, o en su caso polvo de piedra.

El Loose Fiber está confeccionado con fibras orgánicas naturales Biodegradables que actúan sobre cualquier tipo de Hidrocarburo o aceite vegetal. Es una nueva forma de contener los hidrocarburos, 100% natural y orgánico. Producto biodegradable no tóxico e inerte que tiene la capacidad de absorber y encapsular todo tipo de hidrocarburos y aceites derramados (cualquiera sea su volumen) mucho más rápido que la mayoría de los productos que existen hoy en el mercado, tanto sea sobre superficies de tierra o agua. Después de absorber y de encapsular, tiene la capacidad de biodegradar los hidrocarburos mediante un proceso con bacterias, luego de un período de tiempo que dependerá del hidrocarburo absorbido.

Eficacia de la medida: Siguiendo el plan de acción ante la ocurrencia de un derrame de sustancias líquidas, descrito en el plan de manejo de residuos, se espera alcanzar el 100% de éxito en la aplicación de esta medida.

2.8. ÁREAS PERMEABLES

Tipo de medida: Mitigación

Objetivo de la medida: Se proyecta mantener una superficie de 7'423,703.194 m², que representa el 69.02% de la superficie total del predio, como áreas permeables, que corresponden a áreas de conservación, caminos permeables y áreas verdes ajardinadas.

Etapas de aplicación: Durante toda la vida útil del proyecto.

Descripción de la medida: Esta medida consiste mantener el 69.02% de la superficie del predio como área permeable.

Acción de la medida: La superficie destinada como área permeable (69.02%), permitirá la captación de agua hacia el subsuelo alimentando los mantos acuíferos, lo que beneficia la captación de agua en cantidad.

Eficacia de la medida: Las áreas permeables que propone el proyecto, serán respetadas como tales, por lo que se garantiza que el 69.02% de la superficie del sitio del proyecto será permeable.

2.9. INSTALACIÓN DE SANITARIOS MÓVILES

Tipo de medida: Preventiva

Objetivo de la medida: Evitar el impacto originado por la contaminación del medio, para no comprometer la calidad del agua captada en el sistema.

Eta de aplicación: Durante la preparación del sitio y construcción del proyecto.

Descripción de la medida: Previo a cualquier actividad implicada en el desarrollo del proyecto, se instalarán sanitarios portátiles (tipo Sanirent) a razón de 1 por cada 20 trabajadores.

Acción de la medida: Evitará la micción y defecación al aire libre, así como la descarga directa de aguas residuales al medio. Con la medida se evitará que dichos residuos penetren al subsuelo y alcancen el acuífero; por lo que se evitará el deterioro de la calidad del agua pluvial que pueda ser captada.



Eficacia de la medida: El uso de sanitarios móviles dentro de las obras, es una práctica común en el desarrollo de cualquier proyecto, y el uso adecuado de los mismos permite alcanzar el 100% de efectividad de la medida; sin embargo, ello depende del grado de disciplina y conciencia ambiental del personal de la obra, por lo que será reforzada con capacitación a través de pláticas ambientales y reglamentos que indiquen la restricción y sanciones de quienes incumplan con la medida aquí citada.

2.10. INSTALACIÓN DE CONTENEDORES PARA RESIDUOS

Tipo de medida: Preventiva

Objetivo de la medida: Evitar el impacto originado por la contaminación del medio, para no comprometer la calidad del agua captada en el sistema y evitar la contaminación del suelo.

Etapas de aplicación: Durante todas las etapas del proyecto.

Descripción de la medida: Se instalarán contenedores debidamente rotulados para el acopio de basura para cada tipo de residuo que se genere (residuos orgánicos, inorgánicos, etc.), los cuales estarán ubicados estratégicamente con la finalidad de que los trabajadores puedan usar dichos contenedores, promoviendo así la separación de la basura de acuerdo con su naturaleza, con la posibilidad de recuperar subproductos reciclables.

Acción de la medida: Los contenedores servirán de reservorios temporales para la basura (residuos sólidos) que se genere durante las distintas etapas del proyecto, y

dado el grado de hermeticidad que tendrán, impedirán que dichos residuos sean dispersados por el viento y otros factores, evitando también que sean arrojados directamente al medio, impidiendo que se conviertan en residuos potencialmente contaminantes para el acuífero subterráneo.



Eficacia de la medida: El grado de eficacia de la medida depende de la cultura ambiental que tengan los trabajadores que serán contratados; ya que será necesario que los obreros hagan un uso adecuado de los contenedores, para que estos puedan cumplir su función como reservorios temporales de residuos; por lo que esta medida requiere de otras adicionales como la capacitación constante en materia de manejo de residuos, así como el establecimiento de un reglamento de obra que incluya puntos específicos sobre el manejo de residuos generados, sin dejar de fuera las sanciones a que se harán acreedores los que lo incumplan; lo anterior a efecto de poder alcanzar el 100% de éxito en su aplicación.

2.11. SUPERVISIÓN AMBIENTAL DEL PROYECTO

Tipo de medida: Preventiva

Objetivo de la medida: Evitar que el desarrollo del proyecto ocasione impactos no previstos, y en su caso, que se cumpla con la ejecución de las medidas preventivas y de mitigación que se propusieron en este capítulo.

Etapas de aplicación: Durante todas las etapas implicadas en el desarrollo del proyecto

Descripción de la medida: Se contratarán los servicios de un especialista, para que lleve a cabo labores de vigilancia y supervisión ambiental durante todas las etapas de desarrollo del proyecto, con la finalidad de prevenir o advertir sobre alguna eventualidad que ponga en riesgo los recursos del sitio; y en su caso, proponer medidas adicionales a las ya descritas para subsanar las irregularidades que se presenten. Así mismo, tendrá la función de supervisar el cumplimiento de cada una de las medidas propuestas en el presente capítulo, así como de aquellas que sean establecidas por esta H. Secretaría, en caso de considerar viable la realización del presente proyecto. Se anexa un programa de vigilancia y seguimiento ambiental.

Acción de la medida: El especialista realizará recorridos en el sitio del proyecto y vigilará que el desarrollo del proyecto se realice en apego al programa de vigilancia y seguimiento ambiental que se anexa al final del presente capítulo; y en su caso, indicará aquellas actividades que se encuentren fuera de la Norma para que sean subsanadas en forma inmediata. Así mismo, se encargará de elaborar informes sobre el cumplimiento de los términos y condicionantes bajo los cuales se haya autorizado el proyecto, de ser el caso.

Eficacia de la medida: La supervisión es una de las medidas más adoptadas en todo proyecto, ya que permite prever alguna eventualidad que ponga en riesgo su desarrollo y propone medidas adicionales para subsanar afectaciones no previstas. Así mismo, asegura la correcta aplicación de las medidas propuestas en este capítulo, y que las mismas se lleven a cabo sin omisión alguna, por lo que se espera alcanzar el 100% de éxito en su aplicación.

2.12. PLÁTICAS AMBIENTALES (DIFUSIÓN AMBIENTAL)

Tipo de medida: Preventiva

Objetivo de la medida: Evitar que el desarrollo del proyecto ocasione impactos que pongan en riesgo la protección de los suelos y del medio en general.

Etapas de aplicación: Previo al inicio de las actividades implicadas en cada etapa del proyecto.

Descripción de la medida: Esta medida consiste en la impartición de pláticas ambientales dirigidas a todas y cada una de las personas que estén directamente relacionadas con el proyecto en sus diferentes etapas. Serán impartidas por un especialista en la materia; y tendrán como objetivo principal, hacer del conocimiento al personal involucrado en el desarrollo del proyecto, los términos y condiciones bajo los cuales se autorice el proyecto, así como el grado de responsabilidad que compete a cada sector para su debido cumplimiento. De igual forma las pláticas ambientales serán indispensables en la aplicación del programa integral de manejo de residuos.

Acción de la medida: La ejecución de las pláticas ambientales se llevará a cabo en una sola fase que consistirá en una plática ambiental dirigida al personal involucrado en el desarrollo del proyecto; cuya finalidad será promover su ejecución en apego a las medidas preventivas y de mitigación que se proponen en el presente capítulo, así como en los diferentes programas que lo complementan.

Eficacia de la medida: El grado de eficacia de la medida depende de la calidad de las pláticas ambientales, el grado de participación e iniciativa de los trabajadores para su aplicación; así como el nivel de supervisión que se pretenda aplicar para verificar su cumplimiento; por lo que requiere de medidas adicionales para alcanzar el 100% del éxito esperado. Esta medida refuerza la colocación y uso de letreros, contenedores de residuos, sanitarios móviles y programas diversos.



2.13. PROGRAMAS ANEXOS

2.13.1. Programa de vigilancia y seguimiento ambiental (Anexo 1)

2.13.2. Plan de manejo de residuos (Anexo 2)

ANEXO 1

PROGRAMA DE VIGILANCIA Y SEGUIMIENTO AMBIENTAL

I. INTRODUCCIÓN

El presente programa incluye información suficiente, así como la forma de obtenerla, interpretarla y almacenarla, para la realización del conjunto de análisis, toma de datos y comprobaciones, que permitan revisar la evolución de los valores que toman los parámetros ambientales y de los que se admitieron para la implementación del proyecto.

Este programa va dirigido a todas las instancias que participan en el desarrollo del proyecto: contratista, director de obras, organismo medioambiental competente y otros organismos encargados de la gestión ambiental del proyecto.

La vigilancia ambiental tendrá dos ámbitos de aplicación:

- a)** El control de la calidad de la obra, es decir, la supervisión de que se ejecute según lo proyectado en lo relativo a la superficie de aprovechamiento programada; y
- b)** El control de la calidad de los componentes del entorno, a través de la medición o del cálculo de sus parámetros partiendo del estado cero, para poder corroborar o predecir su evolución de acuerdo con lo previsto.

Durante el plazo de garantía de la obra, hasta su recepción definitiva, la redacción de los informes y el control de la calidad ambiental correrá a cargo del responsable

de dirigir la ejecución del proyecto que será contratado, quien determinará el alcance y la metodología de los estudios y controles.

II. OBJETIVO

El PVSA (Programa de Vigilancia y Seguimiento Ambiental) tiene como finalidad principal llevar a buen término las medidas preventivas y de mitigación propuestas, destinadas a la minimización o desaparición de las afecciones ambientales. Además, que permitirá el seguimiento de la cuantía de ciertos impactos de difícil predicción, así como la posible articulación de medidas correctoras *in situ*, en caso de que las planificadas se demuestren insuficientes; o en su caso, la detección de posibles impactos no previstos, y la estimación de la incidencia real de aquellas afecciones que se valoraron potencialmente en su momento.

Para la obtención de los objetivos antes señalados la empresa promotora del proyecto, contratará para la obra los servicios de un Supervisor Ambiental (SA) que posea los conocimientos adecuados para llevar a buen término presente programa.

Las tareas fundamentales del SA consistirán en:

- Conocer la Manifestación de Impacto Ambiental y el resto de las condiciones ambientales señaladas en la autorización.
- Asistencia a la reunión de replanteo y realización de una visita semanal a las obras.
- Identificar e informar sobre las posibles variaciones ambientales relacionadas con el proyecto, por impactos no contemplados o que no hayan sido lo suficientemente estudiados.

- Supervisar, controlar los materiales, condiciones de ejecución, almacenamiento y unidades de obra relacionadas con el acabado formal de las superficies de aprovechamiento.
- Coordinar la aplicación de medidas correctoras.
- Vigilar que el proyecto se acote correctamente al desplante propuesto, fuera del cual no deberán ejecutarse actuaciones de ningún tipo.
- Evaluar y aprobar la referida acotación, así como la sistemática y el plan de obra adoptados por la Dirección de Obra.
- Al final de la vigilancia se realizará un Informe Técnico que recoja los sucesos acaecidos durante el desarrollo de las obras, los problemas planteados y las correspondientes soluciones aplicadas, así como el control de la aplicación de las medidas correctoras.

III. COMPONENTE: VIGILANCIA AMBIENTAL

Este componente del PVSA resulta ser el más importante, ya que en él se establecen los procedimientos que se seguirán para garantizar el cumplimiento de las medidas de prevención, mitigación y compensación propuestas, señalando de forma clara y precisa los procedimientos de supervisión para verificar el cumplimiento de cada una de ellas; además que se establecen los procedimientos para hacer las correcciones y ajustes necesarios.

III.1. Subcomponente: protección de los elementos abióticos

Tras la reunión de replanteo, y en un plazo de un mes, se emitirá un informe sobre las condiciones generales de la obra, dirigido a la Dirección de Obra. Este informe incluirá un Manual de Buenas Prácticas Ambientales en obra definido por el supervisor ambiental, así como el plan de rutas y accesos sobre los cuales se verificará el cumplimiento del criterio de “afectar el área más reducida posible”.

El Manual de Buenas Prácticas Ambientales será aprobado por el Director de Obra y puesto en conocimiento de todo el personal, e incluirá:

- Despalme y movimientos de tierras.
- Control de residuos y basura: aceites usados, envases, envoltura de materiales, plásticos, cartón, madera, metales, etc.
- Actuaciones prohibidas: vertidos de aceites usados, micción y defecación al aire libre, escombros, basuras, etc.
- Establecimiento de un régimen sancionador.
- Otros diversos.

Por otra parte, tomando como principio la prevención de la contaminación, la actividad se desarrollará, en la medida de lo posible, mediante el empleo de las mejores técnicas disponibles, como las que se describen a continuación.

III.1.1. Delimitación de la zona de actuación

Como primera actividad a realizar para garantizar que no se afecten superficies adicionales a las que en su momento sean autorizadas por la SEMARNAT, se llevará

a cabo la delimitación de la zona de actuación, acatando las siguientes medidas de control.

Las actuaciones relacionadas con el desarrollo del proyecto, así como las zonas destinadas al acopio de materiales, almacenamiento temporal de residuos procedentes de la obra y movimiento de tierras, así como el material resultante del despalme, se ubicarán en el interior de la superficie de aprovechamiento, sin afectar otras áreas ajenas a los usos previstos, para lo cual se colocarán elementos indicativos como letreros y cinta precautoria para establecer mayor precisión en la ubicación de dichas zonas.

En caso de generarse alguna afección medioambiental de carácter accidental fuera del ámbito señalado, se aplicará medidas correctoras y de restitución adecuadas. Se redactará un informe por parte del SA contratado por la Dirección de Obra, en el cual se reflejarán dichas actuaciones.

III.1.2. Protección de la calidad atmosférica

El aumento de los sonidos puede crear malestar e incluso alterar el bienestar fisiológico o psicológico de los seres vivos. Es necesario eliminar o mitigar las fuentes de ruido siempre que sea posible y medir el ruido global de la obra a través de sonómetros para establecer acciones correctoras cuando se sobrepasen los valores admisibles; es por ello que, durante la ejecución del proyecto, se aplicarán las medidas descritas en este capítulo, en cuanto a las condiciones que debe cumplir el equipo y maquinaria, horarios de trabajo y reducción en origen del ruido. Así mismo, se contemplarán una serie de pautas de obligado cumplimiento para mitigar y/o reducir el nivel de ruido, tales como:

- Mantener el equipo y maquinaria en buen estado.
- Utilizar el equipo o maquinaria en horario diurno.
- No utilizar el equipo o maquinaria injustificadamente.
- Realizar las descargas especialmente ruidosas en horario diurno.

III.1.3. Protección y conservación de los suelos y generación de residuos

Se prohibirán las labores de mantenimiento y reparación de equipo y maquinaria en el entorno de la obra. Las reparaciones deberán hacerse preferentemente en talleres o lugares acondicionados al efecto, incluyendo aquellas habituales e imprescindibles para su buen funcionamiento.

Los diferentes residuos generados durante la ejecución del proyecto, incluidos los procedentes del desmonte y movimiento de tierras, los resultantes de las operaciones de preparación de los diferentes tajos, embalajes, materias primas de rechazo y de la campaña de limpieza, se gestionarán de acuerdo con lo previsto por la Autoridad Municipal competente.

Todos los residuos generados cuya valorización resulte técnica y económicamente viable serán remitidos a un valorizador de residuos debidamente autorizado. Los residuos únicamente se destinarán a eliminación si previamente queda justificado que su valorización no resulta técnica, económica o ambientalmente viable.

Los materiales no reutilizados o valorizados con destino a vertedero, serán gestionados ante la autoridad Municipal competente.

La gestión de sustancias potencialmente contaminantes, se realizará de acuerdo con los instrumentos normativos aplicables, y en su caso, se contratará a una empresa privada para su manejo, retiro y disposición final. El almacenamiento temporal de los aceites usados y el resto de los residuos peligrosos hasta el momento de su recogida por el gestor autorizado, se realizará en depósitos contenidos en cubeta o sistema de seguridad, con objeto de evitar su posible dispersión por rotura o pérdida de estanqueidad del depósito principal.

III.2. Subcomponente: control ambiental en fase de ejecución del proyecto

Una vez que al proyecto se le haya otorgado la autorización por parte de la autoridad competente, en este caso la SEMARNAT, el promovente estará obligado a realizar la vigilancia ambiental del proyecto, para lo cual se realizarán las siguientes acciones preliminares:

III.2.1. Coordinación del control

Verificación del inicio del proyecto, obra o actividad. Se puede llevar un control del inicio del proyecto o actividad de que se trate, de dos maneras:

- Mediante oficio en donde el promovente del proyecto informa a la autoridad ambiental competente sobre el inicio del proyecto o actividad que se haya autorizado; y
- Existencia de informes de cumplimiento y/o actos administrativos referentes al seguimiento ambiental del proyecto.

III.2.2. Revisión de antecedentes técnicos y jurídicos del proyecto

La intención de este paso es considerar y estudiar todas las referencias técnicas y jurídicas del proyecto, obra o actividad de que se trate, y de su área de influencia.

Algunos antecedentes como el estudio ambiental y los Informes de Cumplimiento Ambiental, herramientas esenciales para realizar el proceso de seguimiento, a menudo suministran y utilizan enormes cantidades de información que a veces divergen y pueden desviar los resultados del seguimiento.

III.3. Subcomponente: vigilancia ambiental en fase de ejecución del proyecto

La vigilancia ambiental proporciona elementos de juicio que permiten verificar el cumplimiento de las tareas ambientales y la veracidad de la información consignada en los Informes de Cumplimiento Ambiental; por lo que este subcomponente consta de visitas rutinarias que se llevarán a cabo para vigilar el cumplimiento de todas las medidas propuestas, así como de aquellas que se dicten en la autorización; las cuales se describen a continuación:

III.3.1. Visita ordinaria total

El objetivo de esta visita es que el supervisor ambiental o asesor técnico ambiental, verifique en el sitio el cumplimiento de todas las tareas ambientales que debe ejecutar el promovente, en todos los componentes y actividades que forman parte del proyecto, y corroborar la información reportada en los Informes de Cumplimiento Ambiental. Las tareas que verificará el supervisor son las que se muestran a continuación:

- Ejecución de los programas propuestos en la MIA-P (manejo de residuos, vigilancia ambiental, etc.).
- Cumplimiento de los permisos, concesiones o autorizaciones ambientales para el uso y/o aprovechamiento de los recursos naturales.
- Cumplimiento de los requerimientos establecidos en los actos administrativos.
- Análisis de las tendencias de calidad del medio en que se desarrolla el proyecto.
- Análisis de la efectividad de los programas que conforman el Plan de Manejo Ambiental, de los requeridos en los actos administrativos, y de las propuestas de actualización.

III.3.2. Visita ordinaria parcial

La visita ordinaria parcial se efectuará cuando el área de supervisión ambiental tenga un interés especial en alguna de las actividades del proyecto y/o en alguna área geográfica que se encuentran en la zona de influencia. Este interés está dado por la importancia de los impactos de ciertas actividades y/o por el grado de sensibilidad ambiental de una o varias áreas o ecosistemas que puedan ser afectados por la ejecución del proyecto.

En una visita ordinaria parcial, el supervisor ambiental verificará el cumplimiento de las mismas tareas ambientales de una visita ordinaria total, pero sólo de aquellas relacionadas con las actividades del proyecto o con las áreas en las que se tenga interés. Por ejemplo, verificar que se haya realizado el despalme en la superficie de

aprovechamiento solicitada, en donde el supervisor puede decidir si realiza una visita ordinaria parcial cada cierto tiempo para inspeccionar la calidad del medio ambiente en cuanto al recurso suelo solamente, sin tener en cuenta agua, aire y demás, ya que conoce que la afectación a estos otros recursos no es significativa. Es por ello que una visita parcial sólo se puede llevar a cabo cuando el supervisor ambiental tiene plena certeza de un buen manejo ambiental en el resto de las actividades del proyecto, o que los impactos al medio ambiente o a los recursos naturales asociados a éstos, son bajos.

III.3.3. Visitas extraordinarias

Se realizarán cuando ocurra o puedan ocurrir eventos que generen impactos ambientales relevantes. Esta visita es definida por el área de gestión ambiental, en caso de existir quejas de la comunidad o de entidades públicas o privadas, o cuando han ocurrido o pueden presentarse impactos ambientales significativos por el incumplimiento de las actividades que estén a cargo del promovente, o cuando se presenten impactos no previstos en el estudio ambiental (esto último se determina a través de los informes periódicos de cumplimiento ambiental). Si las condiciones están dadas, se puede extender esta visita extraordinaria hasta lograr una ordinaria.

Mediante la visita extraordinaria, el supervisor ambiental verificará el cumplimiento de las tareas ambientales relacionadas con los impactos ambientales que ocurrieron o que van a ocurrir; verificará también la veracidad de la información incluida en el Informe de Cumplimiento Ambiental, y evaluará el impacto ambiental. Lo anterior, mediante la ejecución de las mismas actividades generales explicadas para las visitas ordinarias (revisión de documentos, inspección visual, entrevistas y mediciones, entre otras).

Todos los resultados obtenidos de las distintas visitas realizadas, quedarán debidamente asentadas en la bitácora ambiental del proyecto, la cual se describe en el siguiente apartado.

IV. COMPONENTE: SEGUIMIENTO AMBIENTAL

Para llevar a cabo el seguimiento ambiental del proyecto, será necesaria la implementación de una **bitácora ambiental** o libro de registro de eventualidades de la obra. En este documento se describirá el procedimiento a seguir para registrar todas aquellas eventualidades que se produzcan durante el desarrollo de las obras dentro de la superficie de aprovechamiento proyectada.

El citado documento es de aplicación para todas las eventualidades con afección medioambiental que se produzcan con el desarrollo del proyecto. En el documento se recogerán todos aquellos eventos no previstos en el desarrollo normal de las obras y que puedan tener de una forma directa o indirecta, inmediata o futura, reversible o irreversible, permanente o temporal, una afección en el entorno.

El formato del citado libro de registro o bitácora ambiental será el siguiente:

- **Objeto:** Describir el procedimiento a seguir para registrar todas aquellas eventualidades que se produzcan durante las actividades implicadas en el desarrollo del proyecto, que puedan tener una afección directa o indirecta sobre la calidad ambiental.
- **Alcance:** Este procedimiento será de aplicación para todas las eventualidades con afección medioambiental que se produzcan en el desarrollo del multicitado proyecto.

- **Ejecución:** Se recogerán todos aquellos eventos no previstos en el desarrollo normal del proyecto, que puedan tener lugar de una forma directa o indirecta, inmediata o futura, reversible o irreversible, permanente o temporal, originando una afección sobre el ambiente biótico, abiótico o perceptual.

Las personas responsables de llevar los registros en la bitácora ambiental, serán el jefe de obra y encargados diversos y el supervisor ambiental o Asistente Técnico Medioambiental. Estas personas deberán conocer el mecanismo para el llenado de este libro y serán las encargadas de notificar a los responsables de las empresas subcontratadas la existencia del mismo y de la necesidad de su colaboración, de cara a cumplir con los objetivos planteados en este PVSA.

Se deberá redactar un modelo circular, que se remitirá a cada subcontratado con carácter previo al comienzo de sus actividades en la obra, ya que es indispensable establecer un control de las empresas subcontratadas.

A continuación, se describen algunos de los acontecimientos que, en principio, serán motivo de inscripción en la bitácora ambiental:

- **Vertidos o derrames:** Se hace referencia con esto a aquellos vertidos o derrames líquidos o sólidos, que se produzcan intencionada o accidentalmente en la obra y que no se encontraban planteados en un principio.
- **Funcionamiento defectuoso:** Se hace referencia con esto a funcionamientos defectuosos de equipo y maquinaria que puedan originar una posible afección al medio.

- **Accidentes:** Se refiere a aquellos episodios que puedan motivar vertidos, derrames o funcionamientos defectuosos, ya sea de forma inmediata o futura.
- **Intrusión de maquinaria:** Se refiere con esto a episodios accidentales o no, en virtud de los cuales se invada o atravesase zonas que no se encontraban previstas inicialmente.
- **Externalidades a la obra:** Se hace referencia a episodios que no sean producidos por el desarrollo de la obra, sino que provengan de elementos externos, que, entrando en el recinto de la obra, afecten algún elemento que pueda resultar perjudicial para el medio ambiente.
- **Otros:** En este apartado se incluirán cualesquiera otros aspectos que no se encuentren englobados en los apartados anteriores.

IV.1. Subcomponente: seguimiento de las emisiones de polvo

Para el seguimiento de las emisiones de polvo, producidas en su mayor parte por el despalme, movimiento de tierras, cortes, excavaciones, rellenos, etc., se realizarán visitas periódicas a todas las zonas donde se localicen las fuentes emisoras. En esas visitas se observará si se cumplen las medidas adoptadas como son:

- Regar las superficies donde potencialmente puede haber una cantidad superior de polvo.
- Vigilancia de las operaciones de carga y descarga y transporte de material.
- Instalación de pantallas protectoras contra el viento.

La toma de datos se realizará mediante inspecciones visuales periódicas en las que se estimará el nivel de polvo existente en la atmósfera y la dirección predominante del viento estableciendo los lugares afectados.

Las inspecciones se realizarán una vez por semana, en las horas del día donde las emisiones de polvo se consideran altas. Como norma general, la primera inspección se realizará antes del comienzo de las actividades para tener un conocimiento de la situación previa o estado cero y poder realizar comparaciones posteriores.

IV.2. Subcomponente: seguimiento de afecciones sobre los suelos

Las tareas que pueden afectar los suelos son, sobre todo, el despalme de la superficie sujeta a su aprovechamiento y su nivelación; por lo que se realizarán visitas periódicas para poder observar directamente el cumplimiento de las medidas establecidas para minimizar el impacto sobre el recurso, evitando que las operaciones se realicen fuera de las zonas señaladas para ello.

Durante las visitas se observará lo siguiente:

- La vigilancia en el desbroce inicial, chapeo y cualquier otro movimiento de tierra, para minimizar el fenómeno de la erosión y evitar la posible inestabilidad de los terrenos.
- Acopio de la tierra vegetal de tal forma que posteriormente se pueda reubicar en áreas con vegetación natural dentro del predio. Se prestará especial atención a que el acopio se realice en el lugar indicado y que corresponda a una zona menos sensible dentro del área de aprovechamiento. Se supervisará que los montículos

de tierra no superen en ningún caso el metro y medio de altura, para evitar la pérdida de las características edáficas del sustrato.

- Se realizarán observaciones en las zonas limítrofes, con el fin de detectar cambios o alteraciones no valoradas en el estudio.

Los posibles cambios detectados en el entorno, se registrarán y analizarán para adoptar en cada caso las medidas correctoras necesarias. Se realizará un estudio detallado de las zonas afectadas, y en caso de detectar anomalías no previstas, se adoptarán nuevos diseños los cuales se ejecutarán en la mayor brevedad posible.

IV.3. Subcomponente: seguimiento de manejo y disposición de residuos

Este subcomponente resulta importante puesto que de él depende que no se contamine el medio por un manejo inadecuado de residuos sólidos o líquidos que se generen durante el desarrollo del proyecto; y se basa fundamentalmente en el programa integral de manejo de residuos sólidos y líquidos anexo. En forma general implica las siguientes actividades, mismas que serán ejecutadas por el supervisor ambiental:

- Verificar la instalación de los letreros y los contenedores temporales para residuos, así como su debida rotulación (orgánica, inorgánica, etc.).
- Realizar recorridos periódicos en las inmediaciones del sitio del proyecto con el fin de detectar un posible manejo o disposición inadecuada de residuos sólidos o líquidos.

- Informar al director de obra cuando se detecte algún manejo o disposición inadecuada de residuos sólidos o líquidos; y en su caso, promover una campaña de limpieza y separación de residuos para su correcto almacenamiento o posible reciclaje.
- Realizar recorridos de vigilancia dentro de las áreas que no están siendo sujetas a su aprovechamiento, a fin de corroborar que no se esté realizando la micción o defecación al aire libre; y en caso contrario, reportárselo al director de obra y promover una campaña de limpieza a fin de eliminar los elementos contaminantes del medio.
- Verificar la instalación de los sanitarios portátiles que estarán al servicio de los trabajadores, así como su correcto funcionamiento. También realizará un estudio acerca de la demanda del servicio en relación al número de trabajadores empleados en la obra, con la finalidad de determinar si el número de sanitarios instalados es suficiente, o en caso contrario, si se requiere instalar sanitarios adicionales.
- Verificar que la empresa arrendadora de los sanitarios móviles, realice la extracción y retiro de las aguas residuales generadas, de acuerdo con los plazos previstos en el contrato que se celebre con la misma.

V. COMPONENTE: INFORMES TÉCNICOS

Para cada tipo de informe, se realizará una ficha que identificará, para cada fase del proyecto o actividad, las obras o acciones que se contemplan ejecutar; la forma, lugar y oportunidad de su ejecución; y la referencia de la página del estudio donde

se describe detalladamente dicha obra o acción. También se elaborará otra ficha en la que se identificará, para cada fase del proyecto o actividad, la normativa de carácter ambiental aplicable, incluidos los permisos ambientales sectoriales; el componente ambiental involucrado; la forma en la que se dio cumplimiento a las obligaciones contenidas en dichas normas, y el organismo de la administración del gobierno competente en su verificación, si éste estuviere establecido.

Una ficha más identificará para cada fase del proyecto o actividad, las obras o acciones que se ejecutaron; el componente ambiental involucrado; el impacto ambiental asociado; la descripción de la medida correspondiente, ya sea de mitigación, reparación, compensación, o de prevención; la forma de implementación; el indicador que permitió cuantificar, si corresponde, el cumplimiento de la medida; la oportunidad y lugar de su implementación; y la referencia de la página del estudio donde se describe detalladamente la medida.

V.1. Subcomponente: informe de cumplimiento de medidas

Tras la especificación de las medidas para todas las variables, se propone, en cuanto a la dimensión temporal durante el desarrollo del proyecto, un seguimiento que deberá comprender una visita semanal de media jornada al proyecto, y la elaboración de un informe periódico mensual en el que se señalen todas las incidencias observadas, se recojan todos los controles periódicos enumerados anteriormente con la periodicidad señalada, se indique el grado de eficacia de las medidas correctoras planteadas, el grado de acierto del estudio y los resultados obtenidos con este PVSA. Estos informes serán acompañados de un reportaje fotográfico y se enviarán al promovente a fin de que éste último realice las gestiones ambientales correspondientes.

V.2. Subcomponente: informe de cumplimiento de términos y condicionantes

Se dará un seguimiento a los términos y condicionantes que se establezcan en la resolución del proyecto, que deberá comprender una visita semanal de media jornada al proyecto, y la elaboración de un informe periódico mensual en el que se señalen todas las incidencias observadas, se recojan todos los controles periódicos enumerados anteriormente con la periodicidad señalada, y se indique el grado de eficacia en el cumplimiento de los términos y condicionantes establecidos por la SEMARNAT en la autorización del proyecto. Estos informes serán acompañados de un reportaje fotográfico y se enviarán al promovente a fin de que éste último realice las gestiones ambientales correspondientes.

V.3. Subcomponente: Informes especiales

Se presentarán informes especiales ante cualquier situación especial que pueda suponer riesgo de deterioro de cualquier factor ambiental. En concreto, se prestará especial atención en las siguientes situaciones:

- Lluvias torrenciales que supongan riesgo de inundación o desprendimiento de materiales.
- Alerta por tormenta o huracán que ponga en riesgo el desarrollo de la obra.
- Accidentes producidos con consecuencias ambientales negativas.
- Accidentes de tráfico en cualquier punto de intersección.

Estos informes serán notificados al director de obra, con la finalidad de que realice los trámites y gestiones correspondientes, y en su caso, tome las medidas necesarias para reducir o eliminar el riesgo originado por los factores citados en los puntos anteriores.

VI. COMPONENTE: ANÁLISIS DE RESULTADOS

El análisis de los resultados del seguimiento ambiental permite establecer el avance, cumplimiento y efectividad de los programas que conforman el Plan de Manejo Ambiental, con base en los resultados de la revisión del Informe de Cumplimiento Ambiental y/o en las apreciaciones obtenidas durante la visita de seguimiento ambiental.

El análisis de resultados del seguimiento ambiental se realiza a partir de:

- El informe de cumplimiento ambiental más la visita de seguimiento:
- Solamente el informe de cumplimiento ambiental, o
- Solamente la visita de seguimiento ambiental.

El análisis se centrará en los siguientes puntos:

VI.1. Cumplimiento de los objetivos del seguimiento ambiental

A cada una de las tareas ambientales a cargo del promovente, se le efectuará un análisis para establecer el cumplimiento específico de cada uno de los compromisos adquiridos en el otorgamiento de la autorización ambiental o en el establecimiento del plan de manejo ambiental.

Este análisis se realiza con la ayuda de la lista de chequeo y formatos específicos descritos en el Componente V. En esas herramientas, el supervisor ambiental encuentra todos los requerimientos normativos, los establecidos en actos administrativos y además indicadores que le proporcionan criterios y conducen su análisis.

Con respecto al cumplimiento de los objetivos del seguimiento, se establecerá:

- **Suficiencia de la información:** Establecer si la información suministrada está completa. Para esto, se cuenta con la ayuda de los formatos y de la bitácora ambiental, ya descritos anteriormente.
- **Cumplimiento de las tareas ambientales:** Se determina si el promovente ha cumplido total o parcialmente con sus obligaciones ambientales y si las razones indicadas en el informe de cumplimiento ambiental, para el caso de incumplimiento, son pertinentes.

VI.2. Análisis de la efectividad de los programas que conforman el PSVA

La efectividad de los programas que conforman el PSVA se realiza con la ayuda de los reportes técnicos (ver apartado correspondiente en donde se explica la manera de utilizar estos formatos).

La bitácora integra el resultado del análisis de cumplimiento del promovente, y el análisis de las tendencias de la calidad del medio en el que se desarrolla el proyecto, con el fin de facilitar al supervisor ambiental su concepto sobre la efectividad de las medidas de manejo ambiental. Esto determina la necesidad o no de actualizar

algunos programas calificados como “no efectivos”. En caso de que el informe de cumplimiento ambiental incluya ofertas de nuevas versiones de programas de manejo ambiental, éstas deben ser evaluadas por el área de gestión ambiental, apoyándose en la autorización ambiental del proyecto, con el fin de determinar si la nueva versión propuesta por el promovente solucionará los aspectos que permitieron calificar al programa vigente como “no efectivo”.

VI.3. Necesidad de realizar una visita extraordinaria a la zona

Esta necesidad se puede identificar de acuerdo con los análisis realizados en los dos puntos anteriores. En caso de que se requiera una visita extraordinaria, esta debe ser ejecutada; de lo contrario, se da paso al informe técnico de los resultados.

ANEXO 2

PLAN DE MANEJO DE RESIDUOS

I. OBJETIVO DEL PROGRAMA

- I.1.** Cumplir con lo requerido por los instrumentos jurídicos y de ordenamiento ecológico, a través del establecimiento de metodologías y procesos específicos para un adecuado manejo de los residuos que se generen durante el desarrollo del proyecto.

- I.2.** Evitar la generación de impactos ambientales relacionados con la producción de residuos durante la ejecución del proyecto.

- I.3.** Prevenir y disminuir la generación de residuos, adoptando medidas de separación, reutilización, reciclaje y fomentando la recolección selectiva y otras formas de aprovechamiento.

II. JUSTIFICACIÓN

El presente programa se constituye como una medida preventiva para evitar impactos ambientales ocasionados por residuos durante la ejecución del proyecto; ya que establece métodos y procesos que permitirán prevenir que dichos impactos se manifiesten, reforzando la viabilidad ambiental del proyecto.

III. RESIDUOS Y SU CLASIFICACIÓN

Existe una amplia diversidad de residuos principalmente de tipo sólido; sin embargo, también existe cierto tipo de residuos líquidos, residuos de manejo especial y residuos considerados como peligrosos.

De manera general los residuos se clasifican en las categorías que se describen a continuación:

III.1. Residuos sólidos urbanos

Los que resultan de la eliminación de los materiales que se utilizan en actividades domésticas, de los productos que se consumen y de sus envases, embalajes o empaques; los residuos que provienen de cualquier otra actividad dentro de establecimientos o en la vía pública que genere residuos con características domiciliarias, y los resultantes de la limpieza de las vías y lugares públicos, siempre que no sean considerados como residuos de otra índole.

Para fines del presente programa, estos residuos estarán clasificados en dos grupos, a saber:

- **Residuos orgánicos:** Todo residuo sólido biodegradable, proveniente de la preparación y consumo de alimentos, así como otros residuos sólidos susceptibles de ser utilizados como insumo en la producción de composta.
- **Residuos inorgánicos:** Todo residuo que no tenga características de ser orgánico y que pueda ser susceptible de reutilización y reciclaje, tales como vidrio, papel, cartón plástico, metales no peligrosos y demás, no considerados como de manejo especial, y que provengan de actividades de limpieza o domiciliarias.

III.2. Residuos líquidos

En este rubro se incluyen los lixiviados, es decir el líquido resultante de un proceso de percolación de un fluido a través de un sólido, cuyas características no se consideran como peligrosas o de manejo especial.

III.3. Residuos de manejo especial

Son aquellos generados en los procesos productivos, que no reúnen las características para ser considerados como peligrosos o como residuos sólidos urbanos, o que son producidos por grandes generadores de residuos sólidos urbanos.

Estos residuos se clasifican en 5 grupos, a saber:

- **Residuos sanitarios:** Son aquellos materiales que se desechan al ser utilizados en la higiene personal, que por sus características limitan su reutilización.
- **Residuos vegetales.** Estos se producen durante el desmonte de un terreno, en general se integran por ramas, troncos, raíces, hojas, etc.
- **Residuos del suelo.** Se integran por la capa de suelo, piedras y troncos que se remueven durante el movimiento de tierras en un terreno.
- **Residuos de construcción.** Comúnmente denominados escombros, son cualquier sustancia u objeto que, cumpliendo la definición de "residuo", se genera en una obra en construcción.

- **Aguas residuales.** las aguas residuales que se originarán de manera general en baños públicos, sanitarios móviles, drenaje, etc.

III.4. Residuos peligrosos

Son aquellos que poseen alguna de las características de corrosividad, reactividad, explosividad, toxicidad, inflamabilidad, o que contengan agentes infecciosos que les confieran peligrosidad, así como envases, recipientes, embalajes y suelos que hayan sido contaminados cuando se transfieran a otro sitio.

III.5. Emisiones a la atmósfera

En esta categoría se incluyen los residuos sólidos en suspensión como la generación de polvo, cuyas partículas más diminutas podrían ser esparcidas por el viento. Así como gases que se emiten durante el funcionamiento de equipo que funcione a base de combustibles.

IV. RESIDUOS QUE SERÁN GENERADOS POR EL PROYECTO

A continuación, se presenta un listado de los posibles residuos que se generarán durante las distintas etapas de ejecución del proyecto.

IV.1. Residuos a generarse durante la etapa de preparación del sitio

- **Residuos sólidos urbanos.** La permanencia de trabajadores en el área, favorecerá la generación de residuos orgánicos e inorgánicos, tales como residuos de comida y envases diversos, mismos que se enlistan a continuación:

- Restos de alimentos perecederos procesados (orgánicos).
 - Restos de frutas, verduras y legumbres (orgánicos).
 - Bolsas, vasos, envases y cubiertos desechables de plástico (inorgánicos).
- **Residuos líquidos.** En este rubro sólo se incluyen las aguas residuales que se originarán por el uso de los sanitarios móviles.
- **Residuos de manejo especial.** En esta etapa se producirán residuos de manejo especial, particularmente durante las actividades de chapeo, despalme y movimiento de tierras; y de cualquier otra actividad relacionada con trabajos preliminares para la preparación del terreno; los cuales se enlistan a continuación:
- Residuos sanitarios: papel sanitario usado.
 - Residuos vegetales: ramas, troncos, raíces y hojas.
 - Residuos del suelo: piedra suelta, suelo vegetal y restos vegetales.
- **Emisiones a la atmósfera.**- Durante la etapa de preparación del sitio, se prevé la generación de polvo, cuyas partículas más diminutas podrían ser esparcidas por el viento; así como emisiones a la atmósfera por el uso de motosierras y medios de transporte.

IV.2. Residuos a generarse durante la etapa de construcción

- **Residuos sólidos urbanos.** La permanencia de trabajadores en el área, favorecerá la generación de residuos orgánicos e inorgánicos, tales como residuos de comida y envases diversos, mismos que se enlistan a continuación:

- Restos de alimentos perecederos procesados (orgánicos).
 - Restos de frutas, verduras y legumbres (orgánicos).
 - Bolsas, vasos, envases y cubiertos desechables de plástico (inorgánicos).
- **Aguas residuales.** En esta categoría de residuos de manejo especial, se incluyen las aguas residuales que se originarán por el uso de los sanitarios móviles durante la construcción de las obras.
- **Residuos de construcción.** En esta categoría de residuos de manejo especial, se incluyen los residuos que se generarán particularmente durante la construcción de las obras, en los acabados y en la preparación de los materiales de construcción; los cuales se enlistan a continuación:
- Los escombros generados en las construcciones están constituidos, principalmente, por residuos de concreto, asfalto, bloques, arenas, gravas, ladrillo, tierra y barro, representando todos estos hasta en un 50% o más. Otro 20% a 30% suele ser madera y productos afines, como formaletas, marcos y tablas; y el restante 20% a 30% de desperdicios son misceláneos, como metales, vidrios, asbestos, materiales de aislamiento, tuberías, aluminio y partes eléctricas. En la actualidad lo que se recupera de estos es un porcentaje sumamente bajo.

La generación de estos residuos suele darse en las actividades de descapotes, excavaciones, explanaciones, demoliciones, levantamiento de estructuras y obra negra, instalaciones, obra gris, acabados, limpieza en áreas de trabajo y almacenamiento que conforman el proceso constructivo.

A continuación se presenta una tabla que indica la composición de los escombros de construcción.

| Material | Porcentaje |
|--|------------|
| Rebabas de concreto | 20 |
| Tierra contaminada (mezclada con otros materiales) | 40 |
| Sobrantes de concreto | 5 |
| Ladrillos (pedazos pequeños) | 25 |
| Pedazos de bloque | 5 |
| Otros | 5 |

El tipo de residuos que se genera en los proyectos de construcción está directamente relacionado con la etapa del proyecto. Para una correcta identificación de estos residuos, estos se pueden agrupar en tres grupos principales:

- Estructura. En esta etapa de la obra se pueden identificar los siguientes residuos: acero de refuerzo, acero estructural, madera, concreto, bolsas de papel, pedazos de bloque y ladrillos, plásticos y estereofón.
- Acabados. En esta etapa de la obra se pueden identificar los siguientes residuos: tarros de pintura, madera de acabados, plásticos, gypsum, estructura de hierro galvanizado, cerámica, cartón y papel.
- Subcontratistas. En esta etapa de la obra se pueden identificar los siguientes residuos: pedazos de perling, tubos, cables, gypsum, hierro galvanizado, plásticos, tarros de pintura, pedazos de vidrio, pedazos de cerámica, cartón y papel.

Al analizar la composición de los residuos de construcción que se espera generar, se concluye que una gran parte de ellos son reciclables. El potencial del reciclaje dentro del sector es, por lo tanto, bastante elevado.

- **Residuos peligrosos.** A continuación se presenta el listado de los posibles residuos que se generarán en esta etapa del proyecto, catalogados como peligrosos.
 - Hidrocarburos (aceite quemado, gasolina, diésel, etc.)
 - Residuos sólidos contaminados (material para acabados, polvo, estopas, piedra).
 - Recipientes contaminados (botes de pintura, de pegamento, cemento, etc.).

- **Emisiones a la atmósfera.** Durante la etapa constructiva, se prevé la generación de polvo, cuyas partículas más diminutas podrían ser esparcidas por el viento. Así como gases durante el funcionamiento de vehículos de transporte y la operación de una planta de emergencia para energía eléctrica.

V. PROCESO DE RECOLECCIÓN Y TRASLADO DE RESIDUOS SÓLIDOS URBANOS

Todo aquel residuo de tipo sólido urbano que se genere durante el desarrollo del proyecto, independientemente de la etapa en la que se encuentre, será recolectado de acuerdo con las siguientes especificaciones técnicas:

- a) Identificar y separar los residuos sólidos de acuerdo con su naturaleza, antes de ser retirados del sitio donde fueron originados, de acuerdo con las siguientes categorías:

- Residuos orgánicos.
 - Residuos inorgánicos.
- b) Retirar del sitio los residuos sólidos previamente clasificados, con el uso de contenedores con cierre hermético, para evitar que estos sean dispersados por el viento y otros factores durante su traslado.
- c) El traslado de estos residuos deberá realizarse en forma manual. El tiempo de traslado deberá ser el mínimo requerido de acuerdo con las distancias que se tengan desde la fuente generadora hasta el sitio de disposición temporal.
- d) Los recipientes que se utilicen para el traslado de los residuos, serán llenados hasta las 3/4 partes de su capacidad, con la finalidad de evitar derrames accidentales por rebosamiento.

VI. PROCESO DE RECOLECCIÓN Y TRASLADO DE RESIDUOS LÍQUIDOS

Se prevé que los únicos residuos líquidos (no de manejo especial ni peligrosos), que podrían generarse, son los lixiviados orgánicos e inorgánicos.

Estos residuos serán recolectados a través de recipientes herméticos, directamente de los contenedores de residuos sólidos que se instalarán en la zona de aprovechamiento, lo cual se realizará posterior al retiro de los residuos sólidos. Los contenedores contarán con un grifo en la parte inferior, el cual servirá para el retiro de los lixiviados; de igual manera se instalarán contenedores específicos para depositar restos o desperdicios de bebidas u otras sustancias orgánicas líquidas (no

de manejo especial ni peligrosas), con el fin de que sean manejadas en forma independiente a los residuos sólidos urbanos.

Al finalizar la jornada de trabajo, los contenedores temporales de residuos serán vaciados y los lixiviados generados serán trasladados en forma manual hacia el sitio de almacenamiento temporal.

VII. PROCESO DE RECOLECCIÓN Y TRASLADO DE RESIDUOS DE MANEJO ESPECIAL

En la etapa de preparación del sitio y construcción, los residuos de manejo especial que se generen, serán recolectados en forma manual, o con el uso de herramientas manuales, dependiendo de la cantidad y el volumen que se genere. Posteriormente, serán trasladados al sitio de almacenamiento temporal a través de carretillas o cubetas, para lo cual se tomarán las siguientes precauciones:

1. Los residuos a recolectar deberán estar separados de acuerdo con su naturaleza (rocas, material de relleno sobrante, residuos vegetales, residuos de construcción, etc.), nunca deberán mezclarse.
2. El equipo que se utilice para transportar estos residuos, debe estar en buen estado de conservación, sin fisuras o grietas, lo que deberá ser verificado y controlado por la supervisión del proyecto.
3. El equipo destinado para tal fin deberá contar con los contenedores o platonés apropiados, a fin de que la carga depositada en ellos quede contenida en su totalidad, de manera que se evite el derrame, pérdida del material o el

escurrimiento de material húmedo durante el transporte. Por lo tanto, el contenedor o platón debe estar constituido por una estructura continua que en su contorno no contenga roturas, perforaciones, ranuras o espacios.

4. La carga debe ser acomodada de tal forma que su volumen esté a ras del platón o contenedor, es decir, a ras de los bordes superiores más bajos. El equipo de transporte debe estar adecuadamente asegurado y herméticamente cerrado durante el transporte.
5. No se debería modificar el diseño original de los contenedores o platonos para aumentar su capacidad de carga en volumen o en peso, en relación con la capacidad de carga propia del equipo. Se debe cubrir la carga transportada con el fin de evitar su dispersión o emisiones fugitivas. La cobertura debe ser de material resistente, para evitar que se rompa o se rasgue y debe estar sujeta firmemente a las paredes exteriores del contenedor o platón de manera que caiga sobre este por lo menos 30 cm a partir del borde superior del contenedor o platón.
6. Si, además de cumplir con todas las medidas a que se refieren los párrafos anteriores, hay escape, pérdida o derrame de algún material o elemento de los equipos de transporte, este debe ser recogido inmediatamente por el transportador, para lo cual es necesario que cuente con el equipo necesario.
7. Es de gran importancia que se definan con anterioridad las rutas por utilizar para el desplazamiento y transporte de los residuos, a fin de reducir el tiempo de traslado por distancias con largo recorrido.

8. En lo que concierne al aceite de cocina usado, este será recolectado en forma manual, cuando deje de ser útil.

VIII. PROCESO DE RECOLECCIÓN Y TRASLADO DE RESIDUOS PELIGROSOS

Para la recolección y traslado de los residuos peligrosos que se generen dentro de las instalaciones del proyecto, se seguirán las siguientes recomendaciones:

1. Previo a la recolección de los residuos peligrosos, se deberá identificar la naturaleza de los mismos, es decir, se deberá determinar si son de naturaleza líquida o sólida.
2. Previo a la recolección de los residuos peligrosos se deberá verificar la compatibilidad de los mismos. Se entiende por residuos incompatibles aquellos que al entrar en contacto o mezclarse con otros, pueden generar calor, fuego, explosión, humos, gases tóxicos o inflamables, disolución de sustancias tóxicas o reacciones violentas.

A modo de ejemplo, los residuos que contienen agentes oxidantes fuertes (9) son incompatibles con los metales (5), puesto que su contacto puede generar calor y fuego.

3. En el mercado existe una amplia disponibilidad de contenedores para el envasado de los diferentes tipos de residuos peligrosos, tanto para sólidos como para líquidos. A la hora de seleccionar el contenedor se tendrá en cuenta los siguientes criterios:

- El material será compatible con el residuo.
 - Presentar resistencia a los golpes y durabilidad en las condiciones de manipulación a las que serán sometidos.
 - Permite contener los residuos en su interior sin que se originen pérdidas al ser manipulados.
 - Los contenedores más comunes disponibles en el mercado son de plástico (polietileno de alta densidad) y acero (al carbón galvanizado o inoxidable), las formas son cilíndricas, con tapa rosca o tapa y suncho, en volúmenes de 60 a 200 litros. Otros contenedores pueden ser cajas de cartón, cajones de madera o metálicos, bolsas especiales y distintas combinaciones. Para pequeñas cantidades de líquidos se pueden usar envases de vidrio colocándolos dentro de otros contenedores rellenos con material adsorbente.
4. Una vez recolectado el residuo y previo a su traslado, deberá ser etiquetado. El etiquetado tiene como principal objetivo identificar el residuo peligroso y reconocer la naturaleza del peligro que representa, alertando a las personas involucradas en el transporte o manejo sobre las medidas de precaución y prohibiciones.

Los envases de residuos peligrosos estarán debidamente identificados por medio de etiquetas de riesgo, especificando la identidad, cantidad, procedencia del residuo y la clase de peligro involucrado.

Las etiquetas tendrán una forma de un cuadrado apoyado sobre uno de los vértices, de 10 x 10 cm. En los casos que los materiales presenten más de un riesgo importante se utilizarán etiquetas para indicar el riesgo primario y secundario, colocadas una al lado de la otra.

El envase contará además con una etiqueta de identificación del residuo y el generador, donde figure el código de cuatro dígitos de Naciones Unidas. Estará escrita en el idioma local con letra legible y de tamaño apropiado.

Todas las etiquetas serán resistentes a la intemperie y estarán adosadas al envase en un lugar visible, sobre un color contrastante.

IX. ATENCIÓN A DERRAMES ACCIDENTALES

En el caso particular de residuos líquidos producto de derrames accidentales de hidrocarburos o cualquier otra sustancia líquida peligrosa, se seguirán las siguientes recomendaciones:

1. Identificar el tipo de residuo líquido en cuestión.
2. Identificar la fuente generadora del derrame; y en su caso, proceder a su reparación para contener la fuga y remediar el problema.
3. Determinar el radio de afectación ocurrido por el derrame.
4. Aislar el área del derrame utilizando Loose Fiber, una capa de arena o polvo de piedra, formando una barrera perimetral para contenerlo y evitar que sea

dispersado a otras áreas, hasta que el hidrocarburo sea absorbido en su totalidad.

5. Con el uso de herramientas manuales (palas, cucharas, etc.), retirar el Loose Fiber, o cualquier otro material absorbente que se haya utilizado para la contención del derrame.
6. Inmediatamente después de retirar el material absorbente de la zona donde haya ocurrido el derrame, estos deberán ser colocados en recipientes herméticos y completamente cerrados para evitar que el material absorbido se filtre y afecte nuevamente el medio circundante.
7. Como paso final se transportará el recipiente que contenga el material absorbente hasta el sitio de disposición temporal, en el menor tiempo posible de acuerdo con las distancias que se tengan desde la zona del derrame hasta el contenedor temporal. Para agilizar esta acción, y en caso de que el derrame sea de dimensiones considerables, se utilizarán herramientas manuales como carretillas o "diablitos".

X. ALMACENAMIENTO TEMPORAL DE RESIDUOS SÓLIDOS URBANOS

Todos los días se realizarán labores de limpieza dentro de la zona de aprovechamiento con la finalidad de mantenerla en óptimas condiciones de higiene. De esta manera, para tener un adecuado manejo de dichos residuos, se instalarán contenedores de basura para cada tipo de residuos que se generen, los cuales estarán ubicados estratégicamente con la finalidad de que los trabajadores de la

obra, puedan usar dichos contenedores, promoviendo así la separación de la basura para un posible reciclaje de la misma.

La basura quedará contenida en bolsas colocadas al interior de cada contenedor para facilitar su manejo, como se muestra en las siguientes imágenes.



XI. ALMACENAMIENTO TEMPORAL DE RESIDUOS DE MANEJO ESPECIAL

XI.1. Residuos de construcción

A medida que se vayan generando los escombros en las diferentes etapas del proceso constructivo, se debe disminuir al máximo el tiempo que estos permanecen dentro del área del proyecto.

Se busca que el almacenamiento del material no se realice hasta la finalización de la obra o actividad. Los sitios, instalaciones, construcciones y fuentes de material deben contar, dentro de los límites del inmueble privado, con áreas o patios donde se efectúe el cargue, descargue y almacenamiento de este tipo de materiales y elementos. Se deben definir áreas específicas y correctamente demarcadas, señalizadas y optimizadas al máximo en cuanto a su uso, con el fin de reducir las áreas afectadas. Se debe evitar la excesiva acumulación de estos.

Cuando se trata de zonas con distancias y tramos muy largos, los materiales se deben disponer a lo largo de la obra en la medida en que se vayan requiriendo y evitar la acumulación de dichos materiales por largos periodos. En los sitios seleccionados como lugares de almacenamiento temporal, tanto para obras públicas como privadas, no deben presentarse dispersiones o emisiones al aire de materiales; no deben mezclarse los materiales a que se hace referencia con otro tipo de residuos sólidos, líquidos o gaseosos; y cuando los materiales almacenados son susceptibles de producir emisiones atmosféricas, ya sean o no fugitivas, deben cubrirse en su totalidad o almacenarse en recintos cerrados. En la siguiente imagen se muestra la forma en la que se almacenarán los residuos dentro de la obra.



XI.2. Aguas residuales y residuos sanitarios

En lo que concierne a los residuos de manejo especial (papel sanitario usado y aguas residuales) que se espera generar en las etapas de preparación del sitio y construcción, es importante aclarar que su manejo correrá a cargo de la empresa arrendadora de los servicios sanitarios. En el caso de la etapa operativa, no se espera generar aguas residuales.



XII. ALMACENAMIENTO TEMPORAL DE RESIDUOS LÍQUIDOS

Los residuos líquidos quedarán acopiados en un sitio específico dentro del sitio del proyecto, en contenedores con cierre hermético.

XIII. ALMACENAMIENTO TEMPORAL DE RESIDUOS PELIGROSOS

Considerando las dimensiones del proyecto, aunado que se utilizarán materiales de construcción temporales principalmente, se contempla la instalación de almacén temporal de metal ventilado para el almacenamiento temporal de residuos peligrosos, cuyas características se muestran en la siguiente figura; o en su caso, el almacén de residuos peligrosos proyectado dentro del polígono 2 de aprovechamiento.



Almacén Temporal

CARACTERISTICAS:

- + Puede colocarse congelador y contenedores temporales en el interior.
- + Tiene toma corriente para servicio eléctrico.
- + Alumbrado interior y apagador.
- + Preparación para alimentación eléctrica externa.
- + Piso lavable y antiderrapante.
- + Tanque para control de derrames y lixiviados.
- + Acabado en pintura esmalte.
- + Incluye simbología y señalamientos.
- + Ventilación natural.

| ARTICULO | CLAVE | CAPACIDAD |
|-------------------------|-------|----------------------------------|
| Almacén Temporal Grande | ARP-G | 2.40 Largo x 2 Ancho x 2.20 Alto |

XIV. DISPOSICIÓN FINAL DE RESIDUOS SÓLIDOS URBANOS

Desde el sitio de almacenamiento temporal dentro del sitio del proyecto, serán trasladados al sitio que disponga las autoridades municipales, previa gestión y autorización.

XV. DISPOSICIÓN FINAL DE RESIDUOS LÍQUIDOS

Desde el sitio de almacenamiento temporal dentro del sitio del proyecto, serán trasladados al sitio que disponga las autoridades municipales, previa gestión y autorización; o en su caso, se buscarán empresas dedicadas al reciclaje de este tipo de residuos (lixiviados).

XVI. DISPOSICIÓN FINAL DE RESIDUOS DE MANEJO ESPECIAL

XVI.1. Aguas residuales y residuos sanitarios

En lo que concierne a los residuos de manejo especial (papel sanitario usado y aguas residuales) que se espera generar en las etapas de preparación del sitio y construcción, es importante aclarar que su disposición final correrá a cargo de la empresa arrendadora de los servicios sanitarios.

En la etapa operativa no se espera generar aguas residuales.

XVI.2. Residuos vegetales

Los residuos vegetales provenientes del chapeo y limpieza del terreno, serán triturados y reincorporados en las áreas que conservan vegetación dentro del predio concesionado.

XVI.3. Residuos de excavaciones

La tierra vegetal será cribada para poder ser usada en las labores de ajardinado del aeropuerto; los residuos de la excavación que no puedan ser utilizados en estas actividades, serán dispuestos donde la autoridad municipal lo determine.

XVI.4. Residuos de construcción

Los residuos provenientes de la construcción serán entregados a empresas recicladoras. En el caso de aquellos que no puedan ser reciclado, serán dispuestos donde la autoridad municipal lo determine, previa gestión y autorización.

XVII. DISPOSICIÓN FINAL DE RESIDUOS PELIGROSOS

Los residuos peligrosos generados serán entregados a empresas privadas que cuenten con los permisos correspondientes, quienes se encargarán de su retiro del predio y posterior disposición final.

XVIII. ACCIONES TENDIENTES A LA MINIMIZACIÓN DE RESIDUOS SÓLIDOS URBANOS y LÍQUIDOS (LIXIVIADOS)

En los siguientes numerales se indican las acciones que se tomarán para minimizar la generación de residuos sólidos y líquidos, durante el desarrollo del proyecto:

1. Los alimentos serán consumidos dentro de las áreas de aprovechamiento.
2. Al finalizar el horario de comida, todos los residuos generados serán separados y clasificados para su almacenamiento temporal en contenedores específicos.

3. Se evitará la compra de bebidas embotelladas cuyo contenido sea menor a 2 lts.
4. Se evitará el consumo de comida "chatarra" como frituras, botanas, galletas, etc.
5. Se promoverá el uso de embaces o recipientes que sean susceptibles de reutilizarse, con la finalidad de evitar la compra de recipientes desechables.
6. Los alimentos serán trasladados al área de comida a través de bolsas reutilizables, evitando en todo momento el uso de bolsas desechables.
7. Se evitará en todo momento el uso de vasos, platos o cubiertos desechables.
8. El agua para beber será proporcionada a través de garrafones de 20 litros, y servida en vasos de plástico o vidrio reutilizables, con la finalidad de evitar la compra de agua embotellada en presentaciones menores.

XIX. ACCIONES TENDIENTES A LA MINIMIZACIÓN DE RESIDUOS DE MANEJO ESPECIAL

XIX.1. Aguas residuales y residuos sanitarios

En lo que concierne a los residuos de manejo especial (papel sanitario usado y aguas residuales) que se espera generar en las etapas de preparación del sitio y construcción, es importante aclarar que su disposición final correrá a cargo de la empresa arrendadora de los servicios sanitarios. En la etapa operativa no se espera generar aguas residuales.

XIX.2. Residuos de construcción

1. Se comprará el volumen mínimo necesario de materiales de construcción.
2. Los materiales serán adquiridos con las dimensiones requeridas según el diseño del proyecto.
3. Sólo se realizarán cortes relacionados con ajustes, acotamientos y alineamientos durante la construcción del proyecto, ya que son actividades que generan residuos en un volumen ínfimo.
4. Los materiales féreos como clavos, tornillos, rondanas, tuercas, etc., en desuso, serán clasificados en reutilizables o inservibles. En el caso de los reutilizables se volverán a utilizar en los procesos constructivos; en tanto que los inservibles serán almacenados en contenedores específicos.
5. Disponer de los equipos y herramientas adecuadas para cada trabajo o actividad, pues esto disminuye la producción de residuos.
6. Utilizar material normalizado y en las dimensiones ajustadas a las líneas arquitectónicas, ya que se reduce la producción de retazos o retales.
7. Organizar adecuadamente los sitios de trabajo en relación con sus condiciones físicas: acceso, iluminación y ventilación, para de esta forma evitar accidentes e impedir la generación de desperdicios.
8. Ubicar los materiales al alcance del trabajador, para mejorar el rendimiento de la labor y disminuir pérdidas de material por accidente o error.

9. Organizar el suministro de materiales, preferiblemente de forma mecanizada, para abastecer eficientemente todos los puestos de trabajo, mediante caminos expeditos y ventilados que eviten pérdidas de material y producción de desperdicios.
10. Dotar a los trabajadores de elementos adecuados para el manejo de los materiales, con el fin de que no se produzcan pérdidas en su manipulación.
11. Descargar de forma ordenada y apilar los materiales y elementos correctamente.
12. Coordinar los suministros y transportes con el ritmo de ejecución de la obra. No mantener niveles de "stock" muy altos en la obra, ya que con el tiempo producirán material inservible o desechable.

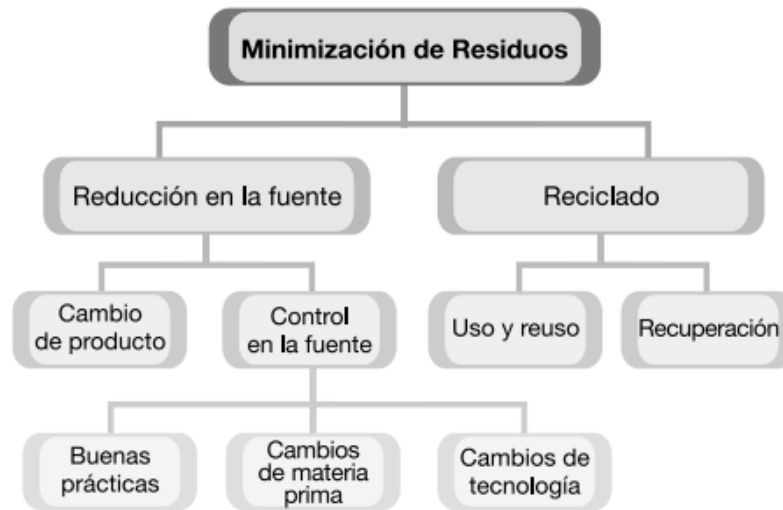
XX. ACCIONES TENDIENTES A LA MINIMIZACIÓN DE RESIDUOS PELIGROSOS

La producción de cualquier producto implica inevitablemente la generación de residuos sólidos, líquidos y/o gaseosos, que no son otra cosa que pérdidas de materias primas y de energía del proceso productivo. Es decir, la producción de residuos es un indicador directo del grado de ineficiencia de un proceso.

La minimización de residuos consiste en reducir el volumen y la peligrosidad de residuos generados, basándose en dos aspectos fundamentales:

- Reducción en la fuente
- Reciclado

La reducción en la fuente y el reciclado consisten en una serie de procedimientos, los cuales se presentan en forma esquemática en la siguiente figura. Entre estas dos alternativas siempre debe preferirse la reducción de la fuente.



XXI. CRONOGRAMA DE ACTIVIDADES

A continuación, se presenta una propuesta de trabajo que abarca un período de 7 días (una semana), el cual será replicado durante todas las etapas de desarrollo del proyecto.

| ACTIVIDADES | DÍAS (SEMANAL) | | | | | | |
|---|----------------|---|---|---|---|---|---|
| | L | M | M | J | V | S | D |
| Limpieza | ■ | ■ | ■ | ■ | ■ | ■ | ■ |
| Recolección de residuos | ■ | ■ | ■ | ■ | ■ | ■ | ■ |
| Almacenamiento temporal de residuos | ■ | ■ | ■ | ■ | ■ | ■ | ■ |
| Supervisión de las áreas de aprovechamiento | | ■ | | | ■ | | |
| Disposición final de residuos | | | ■ | | ■ | | ■ |

CAPÍTULO 7

PRONÓSTICOS AMBIENTALES Y EN SU CASO, EVALUACIÓN DE ALTERNATIVAS

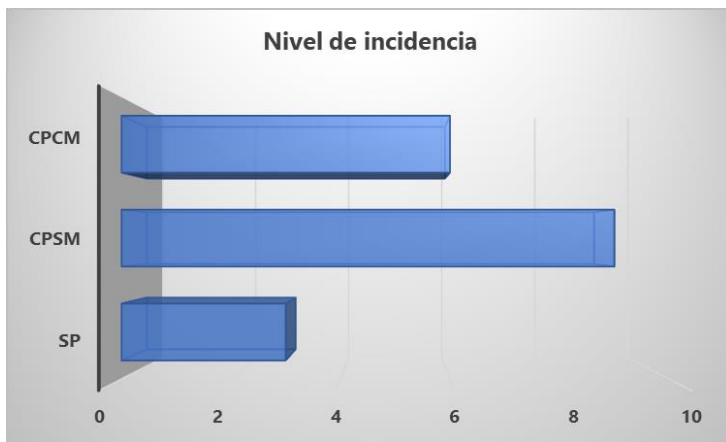
El objetivo de este capítulo es presentar una predicción del comportamiento que tendrá el ambiente en un espacio y tiempo determinados. Un pronóstico, en el plano ambiental, es la predicción de lo que sucederá con un impacto determinado dentro del marco de un conjunto dado de condiciones.

Para el desarrollo de este capítulo se ha optado por describir las condiciones ambientales esperadas bajo tres posibles escenarios, a saber: 1) comportamiento del medio sin el proyecto; 2) comportamiento del medio con el proyecto, pero sin la aplicación de las medidas propuestas en el capítulo 6; y 3) comportamiento del medio con el proyecto y con la aplicación de las medidas propuestas en el capítulo 6. Finalmente se realizará una valoración y análisis comparativo de los tres escenarios descritos, a fin de poder dar un diagnóstico integral, considerando todos los posibles efectos ambientales que tendrá el proyecto, y demostrar como éste propone evitar que se generen, o en su caso, que se reduzcan en magnitud.

| ESCENARIOS | Pronóstico ambiental por la pérdida del suelo |
|-----------------------------------|---|
| Sin proyecto | El sitio del proyecto, al conservar sus condiciones actuales, conserva el suelo en estado natural, así como los procesos biológicos y de regeneración natural, sin embargo, se trata de una superficie aislada y fragmentada, además de aprovechada previamente para la implementación de proyectos ya autorizados. |
| Con proyecto y sin medidas | Se limpia y chapea la vegetación ruderal y arvense existente, es decir, la capa protectora de suelo, y al no ejecutarse el rescate de la capa fértil (sustrato con materia orgánica) este se pierde en su totalidad. |
| Con proyecto y con medidas | Se limpia y chapea la vegetación ruderal y arvense existente, es decir, la capa protectora de suelo, pero se lleva a cabo el rescate de la capa fértil (sustrato con materia orgánica), por lo que se recupera un alto porcentaje de dicho recurso y |

| ESCENARIOS | Pronóstico ambiental por la pérdida del suelo |
|------------|--|
| | es resguardado para su uso en las labores de ajardinado del aeropuerto, o en su caso, para el enriquecimiento de áreas con vegetación natural. |

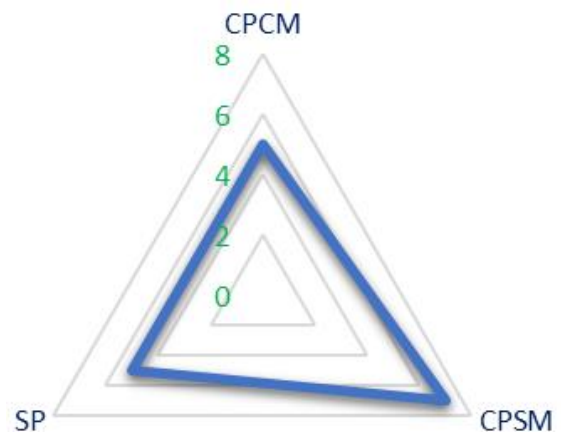
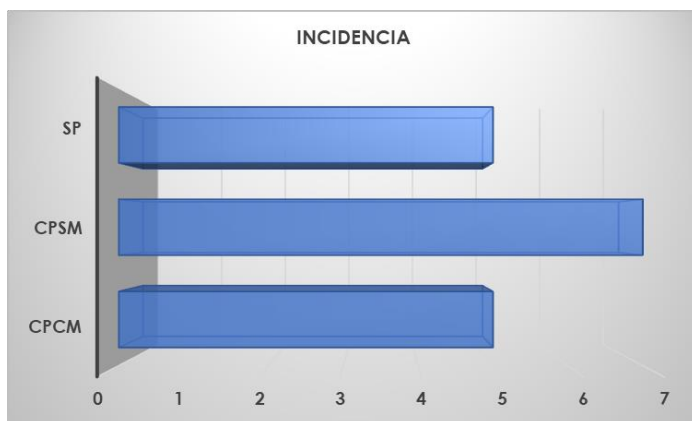
| SUELO | SP | CPSM | CPCM |
|-------------------------|--------------|------------------|--|
| Pérdida | Sin pérdida | Pérdida del 100% | Se recupera el 100% de la capa fértil |
| Subtotal | 1 | 3 | 2 |
| Regeneración natural | Se conserva | Pérdida del 100% | Se mantiene el 100% de la capa fértil dentro del predio |
| Subtotal | 1 | 3 | 2 |
| Procesos biológicos | Se conservan | Pérdida del 100% | Se reduce pues sólo se rescata la capa fértil del suelo. |
| Subtotal | 1 | 3 | 2 |
| Incidencia total | 3 | 9 | 6 |



De acuerdo con los gráficos que anteceden, observamos que la pérdida del suelo tendrá un nivel de incidencia bajo sin el proyecto, sin embargo, de no aplicarse las medidas propuestas para mitigar ese impacto, el nivel de incidencia a futuro se triplicará con el desarrollo del proyecto, por eso es necesaria e indispensable ejecutarlas para reducir el efecto del impacto, pues la incidencia del mismo con medidas, disminuye.

| ESCENARIOS | Pronóstico ambiental por suspensión de partículas |
|-----------------------------------|---|
| Sin proyecto | El predio colinda con áreas que ya fueron aprovechadas previamente, pero también colinda con la pista 12L-30R y existen obras actualmente en operación, de tal modo que la suspensión de partículas es latente e incidente, aun cuando el proyecto no se lleva a cabo en la actualidad. |
| Con proyecto y sin medidas | El predio colinda con áreas que ya fueron aprovechadas previamente, pero también colinda con la pista 12L-30R y existen obras actualmente en operación, de tal modo que la suspensión de partículas es latente e incidente; sin embargo, con el proyecto se agregan aquellas partículas suspendidas por la preparación del sitio y la construcción de las obras, que contribuye a su incremento. |
| Con proyecto y con medidas | El predio colinda con áreas que ya fueron aprovechadas previamente, pero también colinda con la pista 12L-30R y existen obras actualmente en operación, de tal modo que la suspensión de partículas es latente e incidente; sin embargo, se instalan barreras antidispersantes durante la ejecución del proyecto, por lo que esas partículas son retenidas al interior del predio dentro de la zona de aprovechamiento, evitando que la magnitud del impacto se incremente. |

| SUELO | SP | CPSM | CPCM |
|-------------------------|-----------|-----------|-----------|
| Presencia | Existente | Existente | Existente |
| Subtotal | 3 | 3 | 3 |
| Nivel de ocurrencia | Puntual | Extenso | Puntual |
| Subtotal | 1 | 3 | 1 |
| Permanencia en el medio | Temporal | Temporal | Temporal |
| Subtotal | 1 | 1 | 1 |
| Incidencia total | 5 | 7 | 5 |

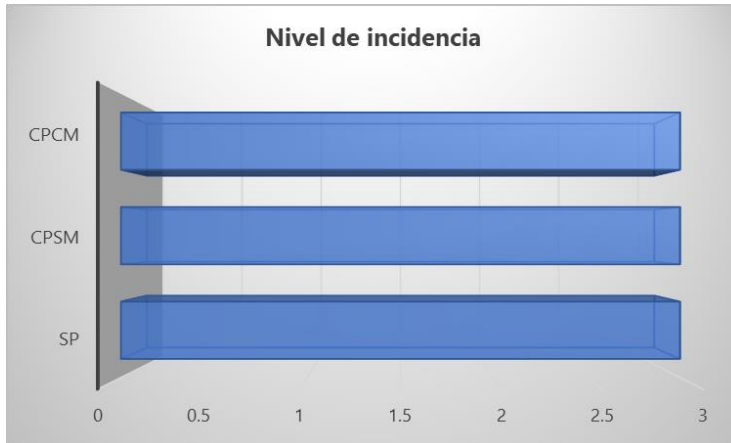


Observamos en los gráficos que el nivel de incidencia del impacto por suspensión de partículas, es idéntico sin el proyecto y con la existencia de este, pero considerando la aplicación de las medidas preventivas propuestas, por lo que resulta indispensable ejecutarlas para no incrementar su magnitud, ya que, de acuerdo con el pronóstico del escenario sin la aplicación de las medidas, se observa que esa magnitud se incrementará notablemente.

| ESCENARIOS | Pronóstico ambiental por reducción de la calidad visual del paisaje |
|-----------------------------------|--|
| Sin proyecto | En las cercanías del sitio de aprovechamiento existen otras pistas en operación, además de las terminales del propio aeropuerto; por lo que el paisaje en la zona es netamente aeroportuario. Los elementos naturales han perdido su importancia como parte de la calidad visual del paisaje, dado que la superficie de aprovechamiento ya fue desmontada previamente bajo el amparo de autorizaciones emitidas por esta misma Secretaría. |
| Con proyecto y sin medidas | En las cercanías del sitio de aprovechamiento existen otras pistas en operación, además de las terminales del propio aeropuerto; por lo que el paisaje en la zona es netamente aeroportuario. Los elementos naturales han perdido su importancia como parte de la calidad visual del paisaje, dado que la superficie de aprovechamiento ya fue desmontada previamente bajo el amparo de autorizaciones emitidas por esta misma Secretaría. El paisaje tiene la capacidad de absorber el proyecto, pues el entorno predominante es el antrópico, y donde los elementos naturales carecen de importancia dada su escasa cobertura. |
| Con proyecto y con medidas | En las cercanías del sitio de aprovechamiento existen otras pistas en operación, además de las terminales del propio aeropuerto; por lo que el paisaje en la zona es netamente aeroportuario. Los elementos naturales han perdido su importancia como parte de la calidad visual del paisaje, dado que la superficie de aprovechamiento ya fue desmontada previamente bajo el amparo de autorizaciones emitidas por esta misma Secretaría. El paisaje tiene la capacidad de absorber el proyecto, pues el entorno predominante es el antrópico, y donde los elementos naturales carecen de importancia dada su escasa cobertura. |

| PAISAJE | SP | CPSM | CPCM |
|-----------------|------------------------------------|------------------------------------|------------------------------------|
| Calidad visual | Elementos antrópicos predominantes | Elementos antrópicos predominantes | Elementos antrópicos predominantes |
| Subtotal | 1 | 1 | 1 |

| PAISAJE | SP | CPSM | CPCM |
|-------------------------|-----------|-----------|-----------|
| Entorno | Antrópico | Antrópico | Antrópico |
| Subtotal | 1 | 1 | 1 |
| Capacidad de absorción | Alta | Alta | Alta |
| Subtotal | 1 | 1 | 1 |
| Incidencia total | 3 | 3 | 3 |

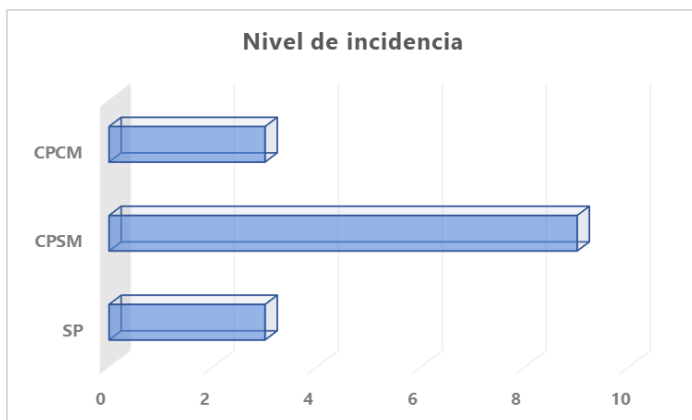


Como podemos observar en los gráficos y del análisis previo, la calidad visual del paisaje terminará siendo antrópico y predominante sobre el natural dada las escasas áreas verdes existentes en las inmediaciones, y considerando que el área de desplante ya fue aprovechada previamente, por lo que aquellos elementos naturales existentes han sido eliminados del medio visual; en ese sentido, se pronostica que el nivel de incidencia del impacto, será el mismo con o sin el proyecto, independientemente de que se apliquen las medidas preventivas o de mitigación, pues el nivel de incidencia del impacto es igual bajo los 3 escenarios posibles.

| ESCENARIOS | Pronóstico ambiental por contaminación ambiental derivada de residuos |
|---------------------|---|
| Sin proyecto | Actualmente ocurre la generación de residuos sólidos, dado que se trata de unos de los aeropuertos más importantes a nivel nacional; sin embargo esos residuos son manejados adecuadamente, pues el aeropuerto cuenta con las instalaciones necesarias para tal afecto. Esto acontece aun sin la existencia del proyecto. |

| ESCENARIOS | Pronóstico ambiental por contaminación ambiental derivada de residuos |
|-----------------------------------|--|
| Con proyecto y sin medidas | Actualmente ocurre la generación de residuos sólidos, dado que se trata de unos de los aeropuertos más importantes a nivel nacional; sin embargo, esos residuos son manejados adecuadamente, pues el aeropuerto cuenta con las instalaciones necesarias para tal afecto. El volumen de residuos incrementa con el desarrollo del proyecto, sin embargo, al no ejecutar las medidas adecuadas para su correcto manejo, almacenamiento temporal y disposición final, se traducen en elementos de contaminación en el entorno inmediato. |
| Con proyecto y con medidas | Actualmente ocurre la generación de residuos sólidos, dado que se trata de unos de los aeropuertos más importantes a nivel nacional; sin embargo, esos residuos son manejados adecuadamente, pues el aeropuerto cuenta con las instalaciones necesarias para tal afecto. El volumen de residuos incrementa con el desarrollo del proyecto, sin embargo, se lleva a cabo un correcto manejo, almacenamiento y disposición final de los mismos, por lo que no se genera problemática alguna detectada en el área de influencia, ni incrementa el nivel del impacto por efectos acumulativos. |

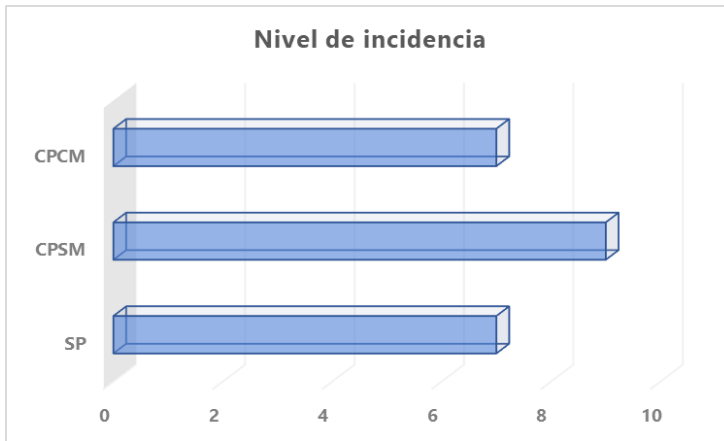
| CONTAMINACIÓN | SP | CPSM | CPCM |
|-------------------------------|----------------|----------------|----------------|
| Problemática | Inexistente | Existente | Inexistente |
| Subtotal | 1 | 3 | 1 |
| Problemas de salubridad | Inexistente | Existente | Inexistente |
| Subtotal | 1 | 3 | 1 |
| Proliferación de fauna nociva | Sin ocurrencia | Con ocurrencia | Sin ocurrencia |
| Subtotal | 1 | 3 | 1 |
| Incidencia total | 3 | 9 | 3 |



Conforme al análisis previo, observamos que la mejor manera de evitar que el impacto se manifieste sobre el medio, es hacer un correcto manejo de residuos, ya que, sin la aplicación de las medidas propuestas, el nivel del impacto se incrementará por encima de la situación actual, pues tendrá ocurrencia convirtiéndose en una problemática nueva.

| ESCENARIOS | Pronóstico ambiental por contaminación auditiva |
|-----------------------------------|--|
| Sin proyecto | Actualmente ocurre la generación de ruido, dado que la zona es transitada constantemente por aeronaves, y la operación del aeropuerto mismo. Esto acontece aun sin la existencia del proyecto. |
| Con proyecto y sin medidas | Actualmente ocurre la generación de ruido, dado que la zona es transitada constantemente por aeronaves, y la operación del aeropuerto mismo. Esto acontece aun sin la existencia del proyecto. Con el desarrollo del proyecto el nivel de ruido se incrementa, dado que no se respetan los decibeles permitidos, ni el horario diurno propuesto para el desarrollo de los trabajos proyectados. |
| Con proyecto y con medidas | Actualmente ocurre la generación de ruido, dado que la zona es transitada constantemente por aeronaves, y la operación del aeropuerto mismo. Esto acontece aun sin la existencia del proyecto. El proyecto genera ruido, pero en menor proporción, dentro de un horario permitido y dentro de los decibeles establecidos por la norma, de tal modo que el nivel del impacto no se incrementa con el desarrollo del proyecto. |

| RUIDO | SP | CPSM | CPCM |
|-------------------------|--------------|----------------|--------------|
| Problemática | Existente | Existente | Existente |
| Subtotal | 3 | 3 | 3 |
| Decibeles | Constantes | Se incrementan | Constantes |
| Subtotal | 2 | 3 | 2 |
| Ocurrencia | Impredecible | Constante | Impredecible |
| Subtotal | 2 | 3 | 2 |
| Incidencia total | 7 | 9 | 7 |

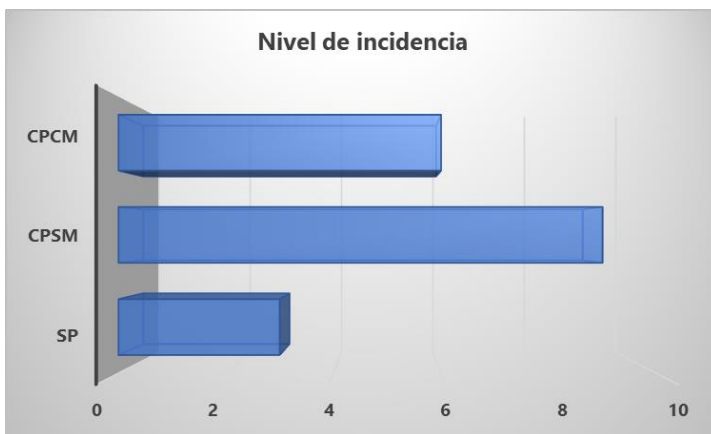


Los pronósticos indican que con el desarrollo del proyecto y sin la aplicación de medidas preventivas o de mitigación, el nivel de incidencia del impacto incrementa notablemente; por lo que resulta indispensable ejecutar esas medidas para que el impacto no se manifieste y se mantenga el estado cero actual, conforme al pronóstico del escenario con el proyecto y la aplicación de medidas.

| ESCENARIOS | Pronóstico ambiental por reducción de la superficie permeable |
|-----------------------------------|---|
| Sin proyecto | Actualmente el 70.40% de la superficie de aprovechamiento se mantiene permeable, favoreciendo la captación de agua de lluvia hacia el subsuelo, alimentando los mantos freáticos de la zona. |
| Con proyecto y sin medidas | El proyecto contempla la pérdida del 1% de la superficie permeable existente; sin embargo, esa superficie puede incrementarse de no respetarse el área de desplante proyectada, pues no se supervisa ambientalmente la obra. Las áreas sin sellado del suelo disminuyen en superficie, pues no se respetan sus límites, y en consecuencia también disminuyen las áreas permeables. Esto deriva en la disminución de la captación de agua. |
| Con proyecto y con medidas | El proyecto proyecta la pérdida del 1% de la superficie permeable existente dentro del área de aprovechamiento; sin embargo, esa superficie puede incrementarse de no respetarse el área de desplante proyectada, pues no se supervisa ambientalmente la obra. Las áreas sin sellado del suelo conservan su superficie, pues se respetan sus límites, y en consecuencia también se mantienen |

| ESCENARIOS | Pronóstico ambiental por reducción de la superficie permeable |
|------------|---|
| | estables las áreas permeables. Esto permite que la captación de agua, aunque disminuya, se mantenga estable y dentro de los límites proyectados para mitigar el efecto del impacto. Se mantiene el 69.02% de la superficie total del predio como área permeable al finalizar el proyecto. |

| SUPERFICIE PERMEABLE | SP | CPSM | CPCM |
|-------------------------|----------|---------------|----------|
| Pérdida | 0.00% | Hasta el 100% | 1% |
| Subtotal | 1 | 3 | 2 |
| Captación de agua | Estable | Inexistente | Reducida |
| Subtotal | 1 | 3 | 2 |
| Sellado del suelo | 0.00% | Hasta el 100% | 1% |
| Subtotal | 1 | 3 | 2 |
| Incidencia total | 3 | 9 | 6 |

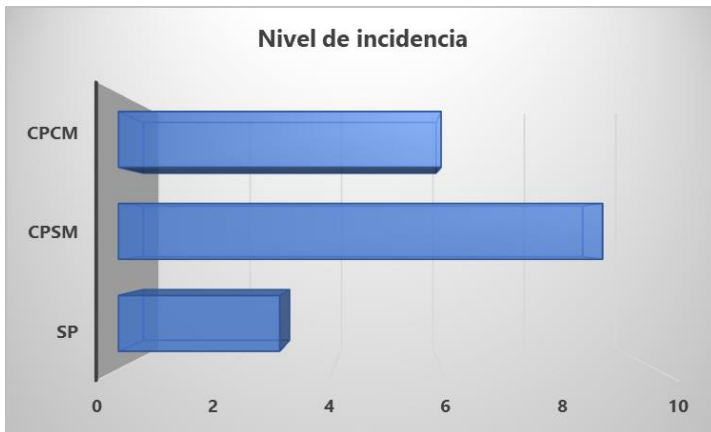


Los pronósticos indican que con el desarrollo del proyecto y sin la aplicación de medidas preventivas o de mitigación, el nivel de incidencia del impacto será mayor; por lo que resulta indispensable ejecutar esas medidas para alcanzar un nivel bajo del impacto, conforme al pronóstico del escenario con el proyecto y la aplicación de medidas, por lo tanto se anticipa que la reducción de la superficie permeable ocurrirá invariablemente con el desarrollo del proyecto; pero aplicando las medidas de mitigación propuestas, la captación de agua se reduce pero de manera poco

significativa; lo que resulta importante pues la función de las áreas permeables es favorecer la captación de agua en el sistema.

| ESCENARIOS | Pronóstico ambiental por el sellado del suelo |
|-----------------------------------|--|
| Sin proyecto | Actualmente el 70.40% de la superficie de aprovechamiento se mantiene sin sellado del suelo, aunque algunas áreas han sido sustituidas por rellenos debido al desarrollo previo de infraestructura del aeropuerto, actualmente en operación. La pérdida de suelo por sellado no rebasa el 30% de la superficie del predio. |
| Con proyecto y sin medidas | Actualmente el 70.40% de la superficie de aprovechamiento se mantiene sin sellado del suelo, aunque algunas áreas han sido sustituidas por rellenos debido al desarrollo previo de infraestructura del aeropuerto, actualmente en operación. La pérdida de suelo por sellado no rebasa el 30% de la superficie del predio. Las con pérdida de suelo por sellado incrementan en superficie, pues no se respetan los límites de la superficie de aprovechamiento. |
| Con proyecto y con medidas | Actualmente el 70.40% de la superficie de aprovechamiento se mantiene sin sellado del suelo, aunque algunas áreas han sido sustituidas por rellenos debido al desarrollo previo de infraestructura del aeropuerto, actualmente en operación. La pérdida de suelo por sellado no rebasa el 30% de la superficie del predio. Esto permite que la pérdida de suelo por sellado, aunque disminuya, se mantenga estable y dentro de los límites proyectados para mitigar el efecto del impacto. Se mantiene el 69.02% de la superficie total del predio como sin sellado. |

| SUPERFICIE SIN SELLADO | SP | CPSM | CPCM |
|-------------------------|----------|---------------|----------|
| Pérdida | 0.00% | Hasta el 100% | 1% |
| Subtotal | 1 | 3 | 2 |
| Sin sellado | 70.40% | Hasta 0.00% | 69.02% |
| Subtotal | 1 | 3 | 2 |
| Sellado | 0.00% | Hasta el 100% | 1% |
| Subtotal | 1 | 3 | 2 |
| Incidencia total | 3 | 9 | 6 |

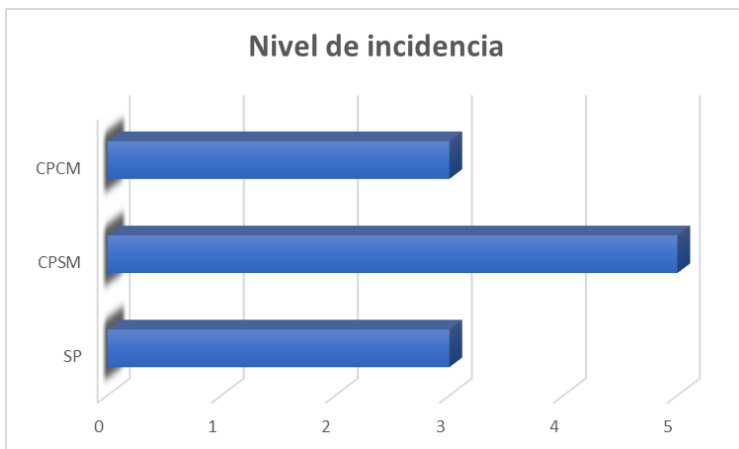


Los pronósticos indican que con el desarrollo del proyecto y sin la aplicación de medidas preventivas o de mitigación, el nivel de incidencia del impacto será mayor; por lo que resulta indispensable ejecutar esas medidas para alcanzar un nivel bajo del impacto, conforme al pronóstico del escenario con el proyecto y la aplicación de medidas, por lo tanto se anticipa que el sellado del suelo ocurrirá invariablemente con el desarrollo del proyecto; pero aplicando las medidas de mitigación propuestas, la pérdida ocurre pero de manera poco significativa.

| ESCENARIOS | Pronóstico ambiental por emisión de gases a la atmósfera |
|-----------------------------------|---|
| Sin proyecto | Actualmente opera la pista 12L-30R para el aterrizaje y despegue de aeronaves, lo que genera la emisión de gases a la atmósfera, a lo que contribuye también el uso de vehículos de transporte público y privado dentro de las instalaciones del aeropuerto en general. |
| Con proyecto y sin medidas | Actualmente opera la pista 12L-30R para el aterrizaje y despegue de aeronaves, lo que genera la emisión de gases a la atmósfera, a lo que contribuye también el uso de vehículos de transporte público y privado dentro de las instalaciones del aeropuerto en general. Sin embargo, al operar maquinaria y equipo que funciona a base de hidrocarburos, el nivel de emisiones a la atmósfera incrementa con el desarrollo del proyecto pues no se tiene control sobre la calidad en la combustión que realiza esa maquinaria y equipo. |

| ESCENARIOS | Pronóstico ambiental por emisión de gases a la atmósfera |
|-----------------------------------|---|
| Con proyecto y con medidas | Actualmente opera la pista 12L-30R para el aterrizaje y despegue de aeronaves, lo que genera la emisión de gases a la atmósfera, a lo que contribuye también el uso de vehículos de transporte público y privado dentro de las instalaciones del aeropuerto en general. Sin embargo, se supervisa que maquinaria y equipo que se utilice en la obra, cuente con los servicios adecuadas para su correcto funcionamiento, especialmente en la quema de combustibles. Las emisiones a la atmósfera ocurren invariablemente, pero con un control en las emisiones. |

| EMISIONES | SP | CPSM | CPCM |
|-------------------------|-----------------------|-----------------------|-----------------------|
| Ocurrencia | Si | Si | Si |
| Subtotal | 1 | 1 | 1 |
| Niveles | Estables | Incrementan | Estables |
| Subtotal | 1 | 3 | 1 |
| Origen | Quema de combustibles | Quema de combustibles | Quema de combustibles |
| Subtotal | 1 | 1 | 1 |
| Incidencia total | 3 | 5 | 3 |



Los pronósticos indican que con el desarrollo del proyecto y sin la aplicación de medidas preventivas o de mitigación, el nivel de incidencia del impacto será mayor; por lo que resulta indispensable ejecutar esas medidas para alcanzar un nivel bajo del impacto, conforme al pronóstico del escenario con el proyecto y la aplicación de medidas, pues este último es idéntico al escenario sin el proyecto, por lo tanto se anticipa que la emisión de gases a la atmósfera ocurrirá invariablemente con el desarrollo del proyecto; pero aplicando las medidas de prevención propuestas, las emisiones ocurren pero dentro de los límites y niveles esperados.

CAPÍTULO 8**IDENTIFICACIÓN DE LOS INSTRUMENTOS METODOLÓGICOS Y ELEMENTOS TÉCNICOS QUE SUSTENTAN LA INFORMACIÓN SEÑALADA EN EL ESTUDIO**

Bajo protesta de decir verdad, se declara que los resultados presentados en la Manifestación de Impacto Ambiental, se obtuvieron a través de la aplicación de las mejores técnicas y metodologías comúnmente utilizadas por la comunidad científica del país y del uso de la mayor información disponible, la cual se describe en los siguientes apartados:

4.1. FORMATOS DE PRESENTACIÓN

Para la elaboración del presente estudio se utilizaron diversos equipos y materiales de última generación, para obtener resultados confiables y fidedignos, los cuales se enuncian a continuación:

4.1.1. Planos georreferenciados

Para la elaboración de los diversos planos presentados en los capítulos que integran este estudio, se utilizaron los softwares **QGIS (3.4.1 “Madeira”)** y **AutoCAD 2018**; cuyas coordenadas se encuentran proyectadas en unidades UTM (Universal Transversal de Mercator), que a su vez se encuentran referidas al Datum WGS 84, dentro de la Zona 16Q, Norte, de la República Mexicana. De igual manera se utilizaron los datos vectoriales del Instituto Nacional de Estadística Geografía e Informática (INEGI) y de la Comisión Nacional para el Uso y Conocimiento de la Biodiversidad (CONABIO), a escalas 1:250000 - 1:1000000.

4.1.2. Planos arquitectónicos

Los planos arquitectónicos que ilustran las áreas de aprovechamiento del proyecto, así como el desplante de las obras, fueron realizados con base en el programa AutoCAD 2018.

4.1.3. Imágenes aéreas

Las imágenes presentadas en los diversos capítulos que integran este estudio, particularmente las satelitales, fueron obtenidas de imágenes Landsat, Ortofotos y del programa Google Earth (2018), con coordenadas proyectadas en unidades UTM (Universal Transversal de Mercator), que a su vez se encuentran referidas al Datum WGS 84, dentro de la Zona 16Q, Norte, que corresponde a la República Mexicana.

4.1.4. Fotografías

Las fotos que enriquecen los textos descritos en el presente manifiesto, fueron tomadas a través de una cámara digital marca Canon modelo 7D Mark II, con una resolución máxima de 20.2 megapíxeles efectivos.

4.1.5. Imágenes gráficas

Las imágenes que se presentan en los capítulos de este estudio (no imágenes satelitales, ni fotografías), fueron tomadas directamente de la red de internet, o en su caso, elaboradas por propia autoría.

4.1.6. Coordenadas

Todas las coordenadas presentadas en los diversos capítulos que integran el presente documento, fueron recabadas a través de un geoposicionador satelital (GPS) de la marca Garmin, modelo 64s map. Las coordenadas se presentan con proyección en unidades UTM (Universal Transversal de Mercator), que a su vez se encuentran referidas al Datum WGS84, dentro de la Zona 16Q, Norte, que corresponde a la República Mexicana.

4.2. BIBLIOGRAFÍA

- ▶ Arriaga Cabrera, L., V. Aguilar Sierra, J. Alcocer Durand, R. Jiménez Rosenberg, E. Muñoz López, E. Vázquez Domínguez (coords.). 1998. Regiones hidrológicas prioritarias. Escala de trabajo 1:4 000 000. 2ª. edición. Comisión Nacional para el Conocimiento y Uso de la Biodiversidad. México.
- ▶ Arriaga Cabrera, L., E. Vázquez Domínguez, J. González Cano, R. Jiménez Rosenberg, E. Muñoz López, V. Aguilar Sierra (coordinadores). 1998. Regiones marinas prioritarias de México. Comisión Nacional para el Conocimiento y uso de la Biodiversidad. México.
- ▶ Arriaga, L., J.M. Espinoza, C. Aguilar, E. Martínez, L. Gómez y E. Loa (coordinadores). 2000. Regiones terrestres prioritarias de México. Escala de trabajo 1:1 000 000. Comisión Nacional para el Conocimiento y uso de la Biodiversidad. México.
- ▶ Arellano Rodríguez, J. Alberto, J. Salvador Flores Guido, J. Tun Garrido y Ma. Mercedes Cruz Bojórquez. 2003. Nomenclatura, forma de vida, uso, manejo y distribución de las especies vegetales de la Península de Yucatán. Universidad Autónoma de Yucatán, Mérida.

- ▶ Diario Oficial de la Federación. 1988. Ley General del Equilibrio Ecológico y la Protección al Ambiente.
- ▶ Diario Oficial de la Federación. 2000. Reglamento de la Ley General del Equilibrio Ecológico y la Protección al Ambiente en materia de Evaluación del Impacto Ambiental.
- ▶ Diario Oficial de la Federación. 2010. Norma Oficial Mexicana NOM-059-SEMARNAT-2010.
- ▶ Gaceta Oficial del Municipio de Benito Juárez, Quintana Roo. 2011. Caracterización Ambiental del Municipio de Benito Juárez.
- ▶ Gómez Orea, D. 2002. Evaluación de Impacto Ambiental. 2ª Edición. Editorial Mundi-Prensa libros, S.A. 750 pp.
- ▶ José Aurelio Colmenero Robles, Concepción Rodríguez Jiménez and Fernández Nava Rafael. 2001. Consideraciones sobre el origen de la flora arvense y ruderal del Estado de Querétaro, México. SIDA, Contributions to Botany. Vol. 19, No. 4 (28 December 2001), pp. 1123-1145
- ▶ Periódico Oficial del Gobierno del Estado de Quintana Roo. 2014. Modificación del Programa de Ordenamiento Ecológico Local del Municipio de Benito Juárez, Quintana Roo.
- ▶ Periódico Oficial del Gobierno del Estado de Quintana Roo. 2014. Programa de Desarrollo Urbano del centro de población de la Ciudad de Cancún, Actualización 2014.

4.3. PÁGINAS ELECTRÓNICAS CONSULTADAS

- ▶ <http://www.conabio.gob.mx>
- ▶ <http://www.ine.gob.mx>
- ▶ <http://www.inegi.gob.mx>
- ▶ <http://www.semarnat.gob.mx>
- ▶ <http://www.conanp.gob.mx>
- ▶ <http://www.conafor.gob.mx>
- ▶ <http://www.cronchoil.com>
- ▶ <http://bioteca.biodiversidad.gob.mx/janium/Documentos/7369.pdf>
- ▶ <http://www.valladares.info/pdfs/Matesanz%20Valladares%202009%20Plantas%20ruderales%20Inv%20Ciencia.pdf>