



## CAPITULO I

---

### **DATOS GENERALES DEL PROYECTO, DEL PROMOVENTE Y DEL RESPONSABLE DEL ESTUDIO DE IMPACTO AMBIENTAL.**

# MANIFESTACIÓN DE IMPACTO AMBIENTAL DEL PROYECTO "CASA MARAVILLA"

## I.1 DATOS GENERALES DEL PROYECTO

### I.1.1 Nombre del proyecto

"Casa Maravilla".

### I.1.2. Ubicación del proyecto

El desarrollo del Proyecto "Casa Maravilla" se pretende realizar en un predio particular ubicado en el Boulevard Costero de Bacalar Norte, Lote 77, Mz 06, Región 11, ciudad de Bacalar, municipio de Bacalar, estado de Quintana Roo.

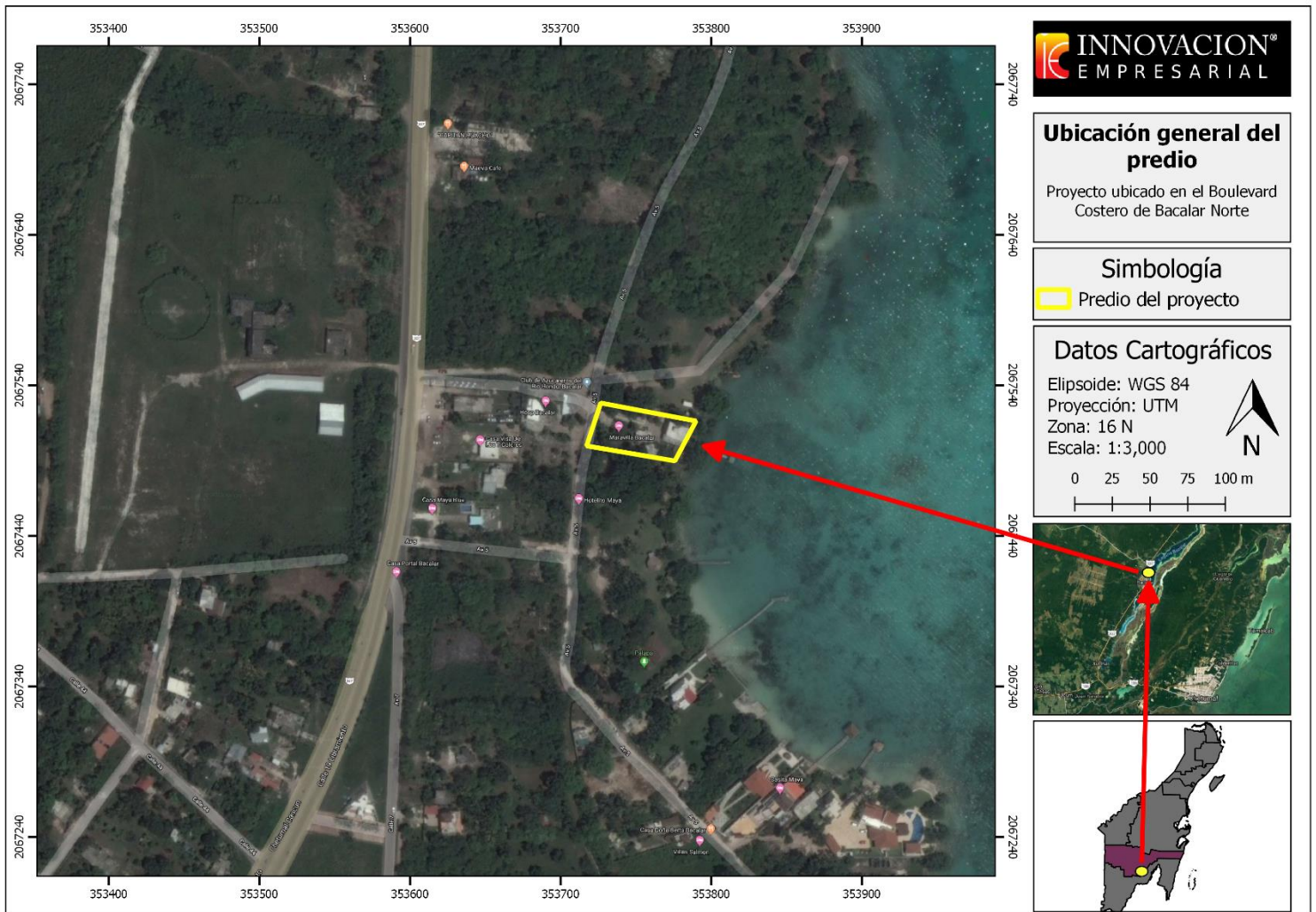


Figura 1.1. Ubicación general del proyecto.

De manera complementaria, al predio donde se ubica la propiedad le aplican las coordenadas en UTM que se expresan en la **Tabla 1.1**.

BOULEVARD COSTERO DE BACALAR NORTE, LOTE 77, MZ 06, REGIÓN 11, CIUDAD DE BACALAR, MUNICIPIO DE BACALAR, ESTADO DE QUINTANA ROO.

**MANIFESTACIÓN DE IMPACTO AMBIENTAL DEL PROYECTO  
"CASA MARAVILLA"**

**Tabla 1.1** Coordenadas en UTM del predio donde se ubicará el proyecto "Casa Maravilla"

<b>CUADRO DE CONSTRUCCION</b>						
LADO		RUMBO	DISTANCIA	V	COORDENADAS	
EST	PV				X	Y
				1	353,726.572560	2,067,528.321512
1	2	S 18°12'56.54" W	30.000	2	353,717.194701	2,067,499.824920
2	3	S 80°20'32.01" E	59.450	3	353,775.802138	2,067,489.851415
3	4	N 27°55'30.20" E	30.000	4	353,789.851626	2,067,516.358243
4	1	N 79°17'39.34" W	64.400	1	353,726.572560	2,067,528.321512
<b>SUPERFICIE = 1,857.75 m<sup>2</sup></b>						

El predio tiene las siguientes colindancias:

Norte: 74.40 mts con Lote 79.

Sur: 59.45 mts con Lote 75.

Este: 30.00 mts con Zona Federal Lagunar (Laguna de Bacalar).

Oeste: 30.00 mts con Boulevard Costero de Bacalar Norte.

*1.1.3. Tiempo de vida útil del proyecto (acotarlo en años o meses).*

Se contempla que la vida útil del proyecto sea de 50 años. No obstante, al realizarse el mantenimiento preventivo y correctivo requerido, se podrá extender este plazo.

*1.1.4. Presentación de la documentación legal.*

- Título de propiedad; Instrumento Público notarial P.A. 320, Volumen primero, Tomo D.
- Constancia de Situación Fiscal, que incluye la cédula de identificación fiscal de MARAVILLA BNB, S. DE R.L. DE C.V., bajo la homoclave MBN180308KS5.
- Acta constitutiva de la persona moral MARAVILLA BNB, S. DE R.L. DE C.V.: instrumento público número 724, Libro 34, Folios 5,000 – 5,010.
- Identificación de la gerente administradora de la persona moral MARAVILLA BNB, S. DE R.L. DE C.V. referida a la credencial INE.
- Identificación del responsable técnico del estudio, referida a la credencial IFE.
- Cédula profesional del técnico responsable.
- Planos del proyecto.

BOULEVARD COSTERO DE BACALAR NORTE, LOTE 77, MZ 06, REGIÓN 11, CIUDAD DE BACALAR, MUNICIPIO DE BACALAR, ESTADO DE QUINTANA ROO.



- Constancia de antigüedad de obra número MB/TM/DC/677/2018 de fecha 15 de noviembre de 2018.

## ***I.2. PROMOVENTE***

### ***I.2.1. Nombre o razón social.***

MARAVILLA BNB, S. DE R.L. DE C.V.

### ***I.2.2. Registro Federal de Contribuyentes del promovente.***

MBN180308KS5

### ***I.2.3. Nombre y cargo del representante legal.***

Rheane Pomerleau Mylene, Gerente Administradora de MARAVILLA BNB, S. DE R.L. DE C.V.

### ***I.2.4. Dirección del promovente o de su representante legal para recibir u oír notificaciones.***

Calle Chable No. 467, entre Miguel Alemán y Av. del Magisterio, Colonia Solidaridad, Chetumal, Quintana Roo.

### ***I.2.5. Email.***

iempresarial.impactoambiental@outlook.com

## ***I.3. RESPONSABLE DE LA ELABORACIÓN DEL ESTUDIO DE IMPACTO AMBIENTAL.***

### ***I.3.1. Nombre o Razón Social.***

La responsable de la elaboración del presente estudio es la IA. Isis Osorio Reyna.

### ***I.3.2. Número de Cédula Profesional.***

“ELIMINADO. INFORMACION CONFIDENCIAL.DATOS PERSONALES. Art. 3 fracción II, Art.18 y Art. 21 de la LFTAIPG”

### ***I.3.3. Dirección del responsable técnico del estudio.***

“ELIMINADO. INFORMACION CONFIDENCIAL.DATOS PERSONALES. Art. 3 fracción II, Art.18 y Art. 21 de la LFTAIPG”

## CAPITULO II

---

### DESCRIPCIÓN DEL PROYECTO.

BOULEVARD COSTERO DE BACALAR NORTE, LOTE 77, MZ 06, REGIÓN 11, CIUDAD DE BACALAR,  
MUNICIPIO DE BACALAR, ESTADO DE QUINTANA ROO.

## II. DESCRIPCIÓN DEL PROYECTO.

### *II.1. Información del proyecto.*

#### *II.1.1. Naturaleza del proyecto.*

El proyecto consiste en la construcción de una casa habitación para residencia permanente que contará con dos niveles. Esta vivienda será de uso particular, por lo que no se ofertará ningún tipo de servicio turístico ni de ningún otro tipo como parte de las actividades del proyecto.

Por la ubicación del predio, al estar dentro de la ciudad de Bacalar, a una distancia aproximada de 1.5 km del centro de la ciudad de Bacalar, cabecera municipal del Municipio de Bacalar, es un sitio ideal para establecer una casa habitación, ya que cuenta con fácil acceso a través de la Carretera Federal y los caminos que van desde esta hacia el Boulevard Costero de Bacalar Norte. Además, se tiene la plusvalía de la laguna colindante, lo cual brinda un gran valor escénico y la posibilidad de que los usuarios de la casa realicen ahí actividades de esparcimiento como el nado y la contemplación escénica.

Cabe resaltar, que el predio del proyecto se encuentra en una etapa de regularización en materia ambiental, debido a que las obras que actualmente se encuentran desplantadas en el sitio, y a las cuales se les empezó a dar mantenimiento, no cuentan con una autorización en materia de impacto ambiental, motivo por el cual, la PROFEPA realizó una visita de inspección, encontrando las siguientes obras que se describen en el acta de inspección No. PFPA/29.3/2C.27.5/0162-18 y en la resolución No. 0239/2018 de fecha 21 de noviembre de 2018:

1. Un cuarto con baño y área común de concreto en una superficie de 51.52 metros cuadrados (776 metros de longitud por 6.64 metros de ancho) cuenta con palapa anexa construida con madera de la región en una superficie de 14.96 metros cuadrados (4.40 metros de longitud por 3.40 metros de ancho) colindante a la casa principal.
2. Una palapa circular construida con madera de la región, techo de zacate, vitropiso y murete de concreto, en un diámetro de 4.86 metros, la cual se ubica dentro de la zona federal lagunar.
3. Una palapa circular construida con madera de la región, techo de zacate y murete de concreto, en un diámetro de 7.38 metros, la cual se ubica dentro de la zona federal lagunar.
4. Una bodega de concreto en una superficie de 13.66 metros cuadrados (4.23 metros de longitud por 3.23 metros de ancho).
5. Una barda perimetral de mampostería en 97 metros de longitud, correspondiendo al costado norte y frente del predio.

**MANIFESTACIÓN DE IMPACTO AMBIENTAL DEL PROYECTO  
“CASA MARAVILLA”**

6. Una bodega de concreto en una superficie de 64.53 metros cuadrados (9.38 metros de longitud por 6.88 metros de ancho).
7. Una casa principal de concreto en dos niveles colindando a la zona federal lagunar sobre una superficie de 109.73 metros cuadrados (11.98 metros de longitud por 9.16 metros de ancho) en el primer nivel cuenta con terraza, vestíbulo, comedor, recámara con baño y cocina, en el segundo nivel cuenta con terraza, dos recámaras con baño cada una y escaleras.
8. Colindando a la bodega en reparación, se observó una fosa séptica en una superficie de 6.30 metros (4.20 metros de longitud por 1.50 metros de ancho), cuenta con dos registros, señalando la visitada que ahí se conducen las aguas residuales de la casa a través de tubos de PVC.
9. Al margen de la laguna de Bacalar se observó un muro de contención de concreto en una longitud de 22 metros por 30 centímetros de ancho y altura de un metro.
10. Escalinatas de concreto integradas en una longitud de 2.20 metros por un ancho de 2.20 metros
11. Una rampa de concreto y tierra en una longitud de 3.60 metros por 3.50 metros de ancho.
12. Un muelle de concreto sobre pilotes de concreto en forma de T en una longitud de 23 metros por 1.30 metros de ancho; y en su parte más ancha 3.80 metros de longitud por 2.90 metros para una superficie total de 41.1 metros cuadrados.

Dichas obras descritas se pueden observar en la figura 2.1, correspondiente al plano de levantamiento de obras (igualmente se anexa en forma impresa y en formato digital):

Así mismo, es importante considerar que de acuerdo a la constancia de antigüedad de obra número MB/TM/DC/677/2018 de fecha 15 de noviembre de 2018, donde la Dirección de Catastro constata la existencia de las siguientes obras:

*“Una palapa circular construida de material de la región, techo de zacate, vitropiso y murete de concreto, en un diámetro de 4.86 m; palapa circular construida con madera de la región, techo de zacate y murete de concreto, en un diámetro de 7.38 m; muro de contención concreto al margen de la laguna de longitud 22 m por 30 cm de ancho y altura de 1 m, así como escalinatas de concreto integradas en la longitud de 2.20 m por un ancho de 2.20 m y una rampa de concreto y tierra en una longitud 3.60 m por 3.50 m de ancho y por ultimo un muelle de concreto sobre pilotes de concreto en forma de “T” en una longitud de 23 m por 1.30 m de ancho y su parte más ancha de 3.80 m de longitud por 2.90 metros para una superficie total 41.10 m<sup>2</sup>. Cabe señalar que la superficie restante del jardín de obras que se realizaron previamente a la creación de ese municipio de Bacalar y por lo cual no se tramito ante esta Autoridad de la Licencia de Construcción de dicha obras. Sin embargo en los expedientes oficiales de la Dirección de Catastro existente documentos que manifiestan gran parte de estas obras desde 1986”. (La constancia se encuentra anexa en el apartado de Documentación Legal).*

**MANIFESTACIÓN DE IMPACTO AMBIENTAL DEL PROYECTO  
"CASA MARAVILLA"**

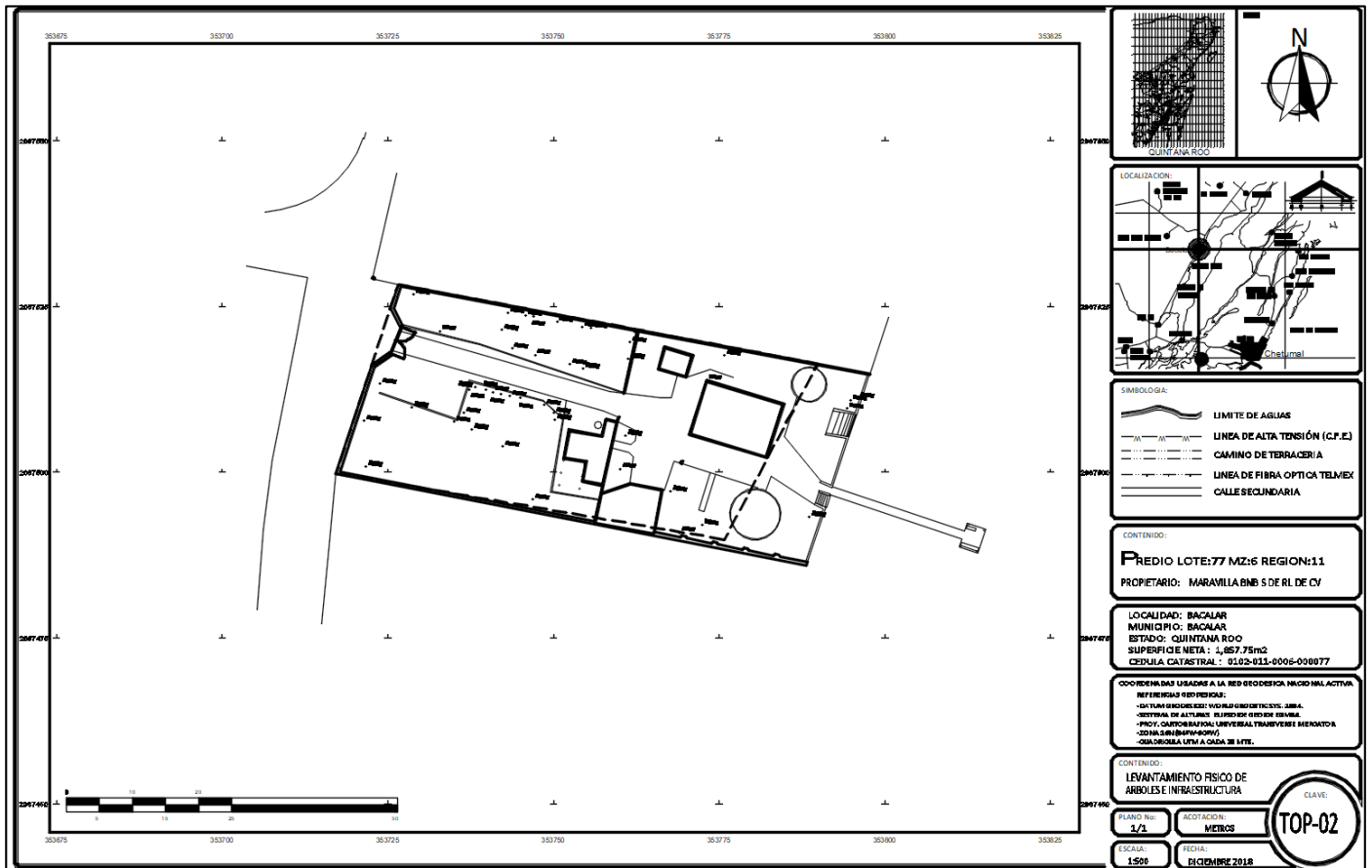


Figura 2.1: Plano de levantamiento de obras.

Así mismo, en la siguiente imagen satelital histórica que data del 31 de diciembre de 1969, obtenida a través del software de uso libre Google Earth Pro®, y donde se sobrepuso el polígono del predio del proyecto, se puede observar que desde esa fecha prácticamente toda la zona litoral de la laguna de Bacalar, incluyendo al predio donde se pretende realizar el presente proyecto, se encuentra con afectaciones a la vegetación, toda vez que se aprecian colores claros que indican zonas desmontadas o zonas con construcción, en lugar de colores verdes correspondientes a zonas con vegetación.

BOULEVARD COSTERO DE BACALAR NORTE, LOTE 77, MZ 06, REGIÓN 11, CIUDAD DE BACALAR, MUNICIPIO DE BACALAR, ESTADO DE QUINTANA ROO.



**MANIFESTACIÓN DE IMPACTO AMBIENTAL DEL PROYECTO  
"CASA MARAVILLA"**



**Figura 2.2.** Polígono del predio del proyecto sobrepuesto a la imagen satelital histórica obtenida de Google Earth Pro®.

<b>Tabla 2.1. Naturaleza del proyecto.</b>	
<b>NATURALEZA DEL PROYECTO.</b>	<b>MARCA CON UNA CRUZ LA MODALIDAD QUE CORRESPONDA.</b>
Obra nueva	
Ampliación y/o remodelación	
Rehabilitación y/o apertura	
Obra complementaria (Asociada o de servicios)	
Otras (describir)	Se somete al procedimiento de evaluación del impacto ambiental las obras y actividades circunstanciadas en el acta de inspección número PFPA/29.3/2C.27.5/0162-18 de fecha 5 de octubre del 2018 y de la resolución 0239/2018 de fecha 21 de noviembre del 2018, emitidos por la PROFEPA, mismas que según la constancia de antigüedad de

BOULEVARD COSTERO DE BACALAR NORTE, LOTE 77, MZ 06, REGIÓN 11, CIUDAD DE BACALAR, MUNICIPIO DE BACALAR, ESTADO DE QUINTANA ROO.

**MANIFESTACIÓN DE IMPACTO AMBIENTAL DEL PROYECTO  
“CASA MARAVILLA”**

<b>Tabla 2.1. Naturaleza del proyecto.</b>	
<b>NATURALEZA DEL PROYECTO.</b>	<b>MARCA CON UNA CRUZ LA MODALIDAD QUE CORRESPONDA.</b>
	obra MB/TM/DC/677/2018 datan desde el año 1986, a fin de obtener la debida autorización en materia de impacto ambiental expedida por esta Secretaría para la permanencia, remodelación, conclusión y operación de las mismas, las cuales finalmente constituirán una casa habitación.

### **II.1.2. Selección del sitio.**

El proyecto “*Casa Maravilla*” se considera de carácter habitacional, y fue elegido para ser establecido en Bacalar, municipio de Bacalar debido a que es un lugar pintoresco en la que amantes de la naturaleza, la aventura, la historia y las manifestaciones culturales encuentran un perfecto escenario.

Así mismo, el predio donde se pretende llevar a cabo el proyecto, se encuentra ubicado de acuerdo al Programa de Ordenamiento Ecológico de la Región Laguna de Bacalar en la UGA Ah-1, que tiene Política de Aprovechamiento, y un uso predominante de Centro de población, por lo cual el proyecto que se pretende realizar, al contar únicamente con una casa habitación para uso particular, es compatible con dicho ordenamiento.

El predio por su ubicación, cuenta con fácil acceso para los habitantes, ya que se encuentra ubicado de manera cercana a la Carretera Federal 307 y tiene derecho de vía en el Boulevard Costero de Bacalar Norte.

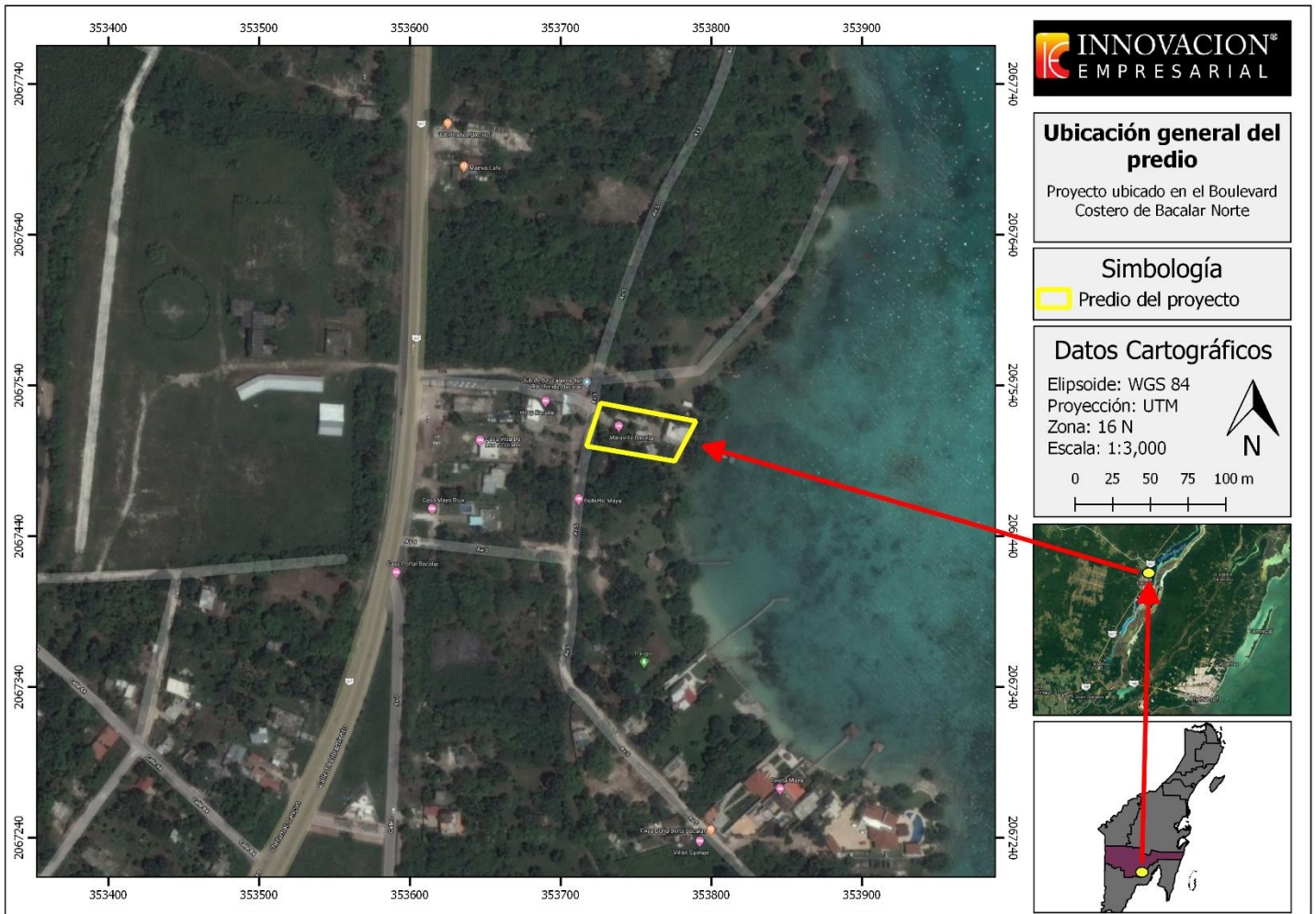
Desde el punto de vista florístico, la región donde se ubica el predio presenta una cobertura vegetal compuesta de una selva mediana subperennifolia con fuerte desarrollo secundario arbustivo, sin embargo, en el sitio del proyecto no existe esta vegetación original ya que es una zona urbanizada, predominando la vegetación de tipo secundaria arbustiva ruderal y algunos ejemplares aislados de árboles.

### **II.1.3. Ubicación física del proyecto y planos de localización.**

El desarrollo del Proyecto “*Casa Maravilla*” se pretende realizar en un predio particular ubicado en el Boulevard Costero de Bacalar Norte, lote 77, Mz 06, Región 11, ciudad de Bacalar, municipio de Bacalar, estado de Quintana Roo.

No se consideraron sitios alternos, puesto que este es el único predio que la promovente posee en la zona.

**MANIFESTACIÓN DE IMPACTO AMBIENTAL DEL PROYECTO  
“CASA MARAVILLA”**



**Figura 2.3.** Ubicación general del predio donde se realizará el proyecto

**II.1.4. Inversión requerida.**

El proyecto “Casa Maravilla” requerirá para su etapa de construcción una inversión aproximada de \$ 3,000,000.00 (Son: Tres millones de pesos 00/100 M.N.), a esta cantidad se le añaden los costos aproximados del siguiente concepto (**Tabla 2.2**):

**Tabla 2.2.** Estimación del costo de las actividades de supervisión ambiental en las diferentes etapas del proyecto.

CONCEPTO	COSTO
Diseño y operación de un programa de supervisión ambiental durante las etapas de construcción y operación del proyecto.	\$47,000.00
<b>Costo total de actividades de restauración</b>	<b>\$47,000.00</b>

BOULEVARD COSTERO DE BACALAR NORTE, LOTE 77, MZ 06, REGIÓN 11, CIUDAD DE BACALAR, MUNICIPIO DE BACALAR, ESTADO DE QUINTANA ROO.

**II.1.5. Dimensiones del proyecto.**

a) Superficie total del predio (en m<sup>2</sup>).

El predio donde se realizará proyecto “Casa Maravilla” cuenta con una superficie disponible de 1,857.75 m<sup>2</sup>. Además de que se confirma la factibilidad del aprovechamiento de acuerdo con el Programa de Ordenamiento Ecológico de la región Laguna de Bacalar que lo ubica dentro de la UGA Ah-1 con uso predominante de centro de población.

b) Superficie a afectar (en m<sup>2</sup>) con respecto a la cobertura vegetal del área del proyecto.

El predio del proyecto ya se encuentra afectado por las actividades antropogénicas históricas, la urbanización, y por las obras descritas en la resolución 0239/2018, por lo que el predio del proyecto se encuentra ausente de vegetación original y únicamente se cuenta con ejemplares de árboles aislados. No obstante, la superficie total del predio del proyecto que será ocupada por el desarrollo de la casa habitación es de 751.45 m<sup>2</sup>, lo cual equivale a un 40.45 % del total del predio.

c) Superficie (en m<sup>2</sup>) para obras permanentes. Indicar su relación (en porcentaje), respecto a la superficie total.

Las superficies del proyecto que ya se encuentran desplantadas, y que son las que se describen en la resolución No. 0239/2018 emitida por la PROFEPA y en la respectiva acta de inspección, son las que se describen a continuación:

<b>Tabla 2.3.</b> Obras que se encuentran actualmente en el predio del proyecto descritas en la resolución 0239/2018.		
<b>Elemento</b>	<b>Superficie en m<sup>2</sup></b>	<b>Porcentaje referente al total del área del predio</b>
<b>Obras en el predio:</b>		
Cuarto con baño con área común de concreto	51.52	2.77
Bodega de concreto	13.66	0.73
Bodega de concreto	64.53	3.47
Casa principal	109.73	5.90
Fosa séptica	6.30	0.33
<b>Subtotal de Aprovechamiento</b>	<b>245.74</b>	<b>13.22 %</b>
<b>Subtotal de Áreas libres</b>	<b>1612.01</b>	<b>86.77 %</b>
<b>Área total del predio</b>	<b>1857.75</b>	<b>100 %</b>
<b>Obras en Zona Federal:</b>		
Palapa circular	18.55	-
Palapa circular	42.77	-
Muro de contención	6.6	-
Escalinatas de concreto	4.84	-
Rampa de concreto y tierra	13.89	-
<b>Subtotal de obras en Zona Federal Lagunar:</b>	<b>86.65</b>	<b>-</b>
<b>Obras en la laguna de Bacalar:</b>		
Muelle	41.1	-

**MANIFESTACIÓN DE IMPACTO AMBIENTAL DEL PROYECTO  
“CASA MARAVILLA”**

**Tabla 2.3.** Obras que se encuentran actualmente en el predio del proyecto descritas en la resolución 0239/2018.

Elemento	Superficie en m <sup>2</sup>	Porcentaje referente al total del área del predio
<b>Subtotal de obras en la laguna:</b>	<b>41.1</b>	<b>-</b>

Las superficies de desplante de las obras serán las que se muestran en la Tabla 2.3., y son las que se someten a autorización en la presente MIA-P:

**Tabla 2.3.** Obras finales que se pretenden con el desarrollo del proyecto “Casa Maravilla”.

Elemento	Superficie en m <sup>2</sup>	Porcentaje referente al total del área del predio
<b>Obras en el predio:</b>		
Casa grande	254.78	13.71 %
Casa chica	39.49	2.12 %
Estacionamiento	50	2.69 %
Deck de madera	22.50	1.21 %
Cisterna	14	0.75 %
Planta de tratamiento	18.75	1.01 %
Caminos y andadores	270.69	14.57 %
Fosa séptica	7.50	0.40 %
Bodega 1	56.24	3.03 %
Bodega 2	15.59	0.84 %
Palapa chica (área de la palapa chica en la superficie del predio)	1.91	0.10 %
<b>Subtotal de Aprovechamiento</b>	<b>751.45</b>	<b>40.45 %</b>
<b>Subtotal de Áreas libres</b>	<b>1106.3</b>	<b>59.55 %</b>
<b>Área total del predio</b>	<b>1857.75</b>	<b>100 %</b>
<b>Niveles superiores:</b>		
Planta alta casa grande	185.44	-
Planta alta casa chica	159.65	-
Roof Top casa Maravilla	24.30	-
Roof Top alberca	15.35	-
Roof Top techos	97.50	-
<b>Subtotal de niveles superiores:</b>	<b>428.24</b>	<b>-</b>
<b>Obras en Zona Federal:</b>		
Palapa chica (parte de la palapa chica dentro de la zona federal)	19	-
Muro de contención	6.6	-
Escalinatas de concreto	4.84	-
Rampa de concreto y tierra	13.89	-
Deck de madera	69.12	-
Camino de deck de madera	5.84	-
<b>Subtotal de obras en Zona Federal Lagunar:</b>	<b>119.29</b>	<b>-</b>
<b>Obras en la laguna de Bacalar:</b>		
Muelle	41.1	-
<b>Subtotal de obras en la laguna:</b>	<b>41.1</b>	<b>-</b>



**MANIFESTACIÓN DE IMPACTO AMBIENTAL DEL PROYECTO  
“CASA MARAVILLA”**

d) Superficie(s) del predio(s), de acuerdo con la siguiente clasificación: Conservación y aprovechamiento restringido, producción, restauración y otros usos, además considerar las dimensiones del proyecto.

El proyecto “*Casa Maravilla*” se habrá de llevar a cabo en un solo predio que alcanza una superficie de 1,857.75 m<sup>2</sup>. Por otra parte, para la fase que refiere la presente Manifestación de Impacto Ambiental, se requiere de una superficie de aprovechamiento de 751.45 m<sup>2</sup> (40.45 % del total del predio). El resumen de la distribución de los usos proyectados se muestra en la **Tabla 2.4**.

<b>Tabla 2.4.</b> Resumen de distribución de los usos del proyecto “ <i>Casa Maravilla</i> ”.		
<b>CONCEPTO</b>	<b>SUPERFICIE (m<sup>2</sup>)</b>	<b>PORCENTAJE RESPECTO AL ÁREA TOTAL (%)</b>
Aprovechamiento	<b>751.45</b>	<b>40.45</b>
Conservación	<b>1106.3</b>	<b>59.55</b>
Producción	<b>0</b>	<b>0</b>
Restauración	<b>0</b>	<b>0</b>
Otros usos	<b>0</b>	<b>0</b>
<b>TOTAL PREDIO</b>	<b>1,857.75</b>	<b>100</b>

***II.1.6. Uso actual de suelo y/o cuerpos de agua en el sitio del proyecto y en sus colindancias.***

*a) De acuerdo a sus condiciones naturales.*

La zona en donde se ubica el predio está prevista para su aprovechamiento como centro de población, por lo tanto, esta se encuentra urbanizada y la vegetación original se encuentra afectada, predominando las edificaciones urbanas y la vegetación secundaria de tipo arbustiva. Igualmente en el predio donde se pretende realizar el proyecto no existe vegetación natural ya que es una zona afectada por actividades antropogénicas históricas y por las obras que ya se encuentran ahí.

Según lo descrito en el acta de inspección no. PFFPA/29.3/2C.27.5/0162-18, el predio se encuentra en un ecosistema lagunar costero, donde se observa la interacción del medio acuático, el terrestre y la atmósfera, con presencia aislada en pie de ejemplares de chico zapote, palma de coco, ceiba, aguacate, principalmente, con diámetros que oscilan entre 20 y 25 centímetros y alturas entre 6 y 8 metros. Al margen de la laguna, la vegetación corresponde a un ejemplar en pie de mangle botoncillo y un árbol de pucte, así como zonas de pasto jardín.

**MANIFESTACIÓN DE IMPACTO AMBIENTAL DEL PROYECTO  
“CASA MARAVILLA”**

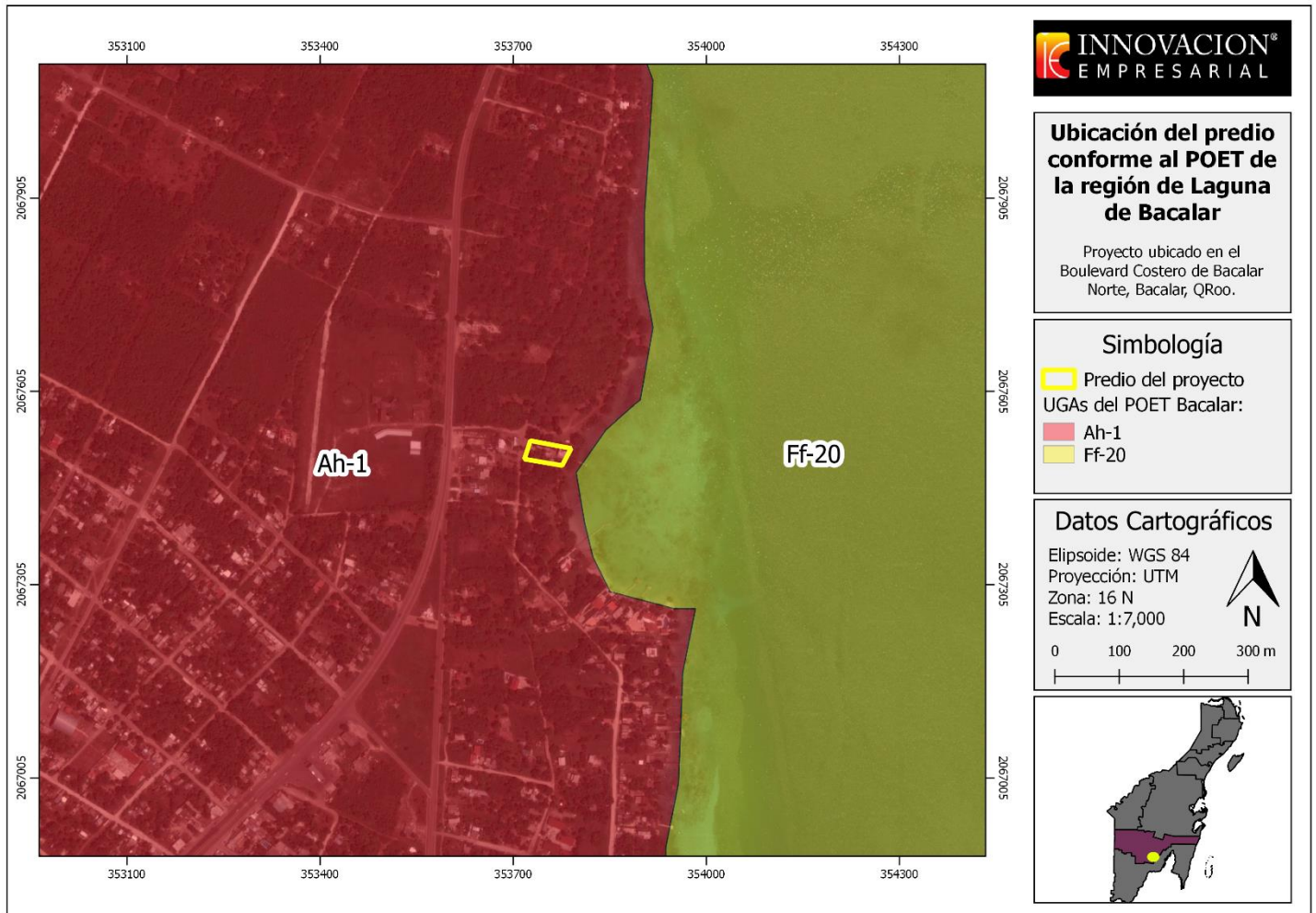
Además, el sitio se encuentra a 115 metros lineales aproximadamente de la Carretera Federal 307, lo cual, igualmente es un factor para que no hayan condiciones naturales de terreno.

*b) De acuerdo al Programa de Ordenamiento Ecológico.*

Por su ubicación, el proyecto “Casa Maravilla” se localizará dentro de una zona en donde el uso del suelo se encuentra regulado por el *Programa de Ordenamiento Ecológico de la Región Laguna de Bacalar* (publicado en el Periódico Oficial del Gobierno del estado de Quintana Roo, del 15 de mayo del 2005). Por lo que de manera precisa, por la ubicación espacial del proyecto, el sitio recae en la Unidad de Gestión Ambiental (UGA) Ah-1, misma que se ha denominado con el nombre de “Bacalar”. En lo que se refiere a la política ambiental y la vocación del uso del suelo, en la **Tabla 2.5.** se señalan las actividades que están permitidas, además de aquellas que son incompatibles y que en ningún caso son recomendables llevar a cabo.

<b>Tabla 2.5.</b> Uso de suelo para la UGA Ah-1, en la que se localizan los predios de interés.				
<b>POLÍTICA ECOLÓGICA</b>	<b>USO DEL SUELO</b>			
	<b>PREDOMINANTE</b>	<b>COMPATIBLE</b>	<b>CONDICIONADO</b>	<b>INCOMPATIBLE</b>
APROVECHAMIENTO	Centro de población, 30 hab/ha	Asentamiento humano, Equipamiento, Infraestructura, Turismo hotelero intensivo.	Extracción pétreo, Industria,	Acuicultura, Agricultura, Agroforestería, ANP, Apicultura, Aprovechamiento acuífero, Caza, Corredor natural, Turismo Alternativo, Forestal, Ganadería, Manejo de flora y fauna, Pesca, Silvicultura.

MANIFESTACIÓN DE IMPACTO AMBIENTAL DEL PROYECTO  
"CASA MARAVILLA"



**Figura 2.4.** Ubicación del predio conforme al POET de la región Laguna de Bacalar.

Así mismo, y de acuerdo con lo que ha sido señalado en el Programa de Ordenamiento, es evidente que la zona de interés es apta para llevar a cabo actividades de centro de población siempre que éstas se realicen de acuerdo a los criterios de la conservación de los recursos naturales. De esta manera, se considera que la ubicación del proyecto es completamente viable, ya que finalmente, el proyecto solamente requiere de la infraestructura mínima necesaria al tratarse de una casa habitación de uso particular.

*d) Presencia de cuerpos de agua.*

El proyecto se ubica de manera colindante a la Laguna de Bacalar, es por ello el interés de realizar la construcción del proyecto en la zona, ya que ofrece una belleza con características excepcionales. Así mismo, la laguna es ideal para las actividades de esparcimiento de los habitantes y la navegación por medio de embarcaciones menores como son las lanchas de tipo ballenero con motor fuera de borda y las motos acuáticas. Asimismo, en la laguna también se practican las actividades deportivas acuáticas

BOULEVARD COSTERO DE BACALAR NORTE, LOTE 77, MZ 06, REGIÓN 11, CIUDAD DE BACALAR, MUNICIPIO DE BACALAR, ESTADO DE QUINTANA ROO.

**MANIFESTACIÓN DE IMPACTO AMBIENTAL DEL PROYECTO  
“CASA MARAVILLA”**

como son los Torneos Náuticos en donde participan embarcaciones y prototipos que alcanzan altas velocidades y su recorrido se extiende hasta la Bahía de Chetumal.

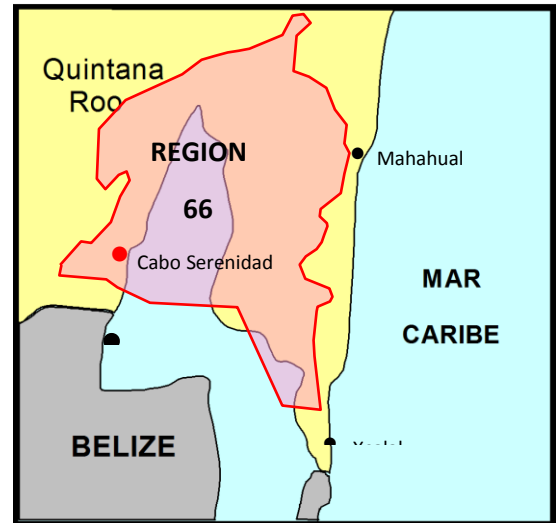
e) Indicar en caso de que el proyecto se localice en alguna condición especial como son las zonas de atención prioritaria.

*Áreas Naturales protegidas.*

La zona donde se ubica el predio destinado a la construcción del proyecto “Casa Maravilla”, no se encuentra incluida dentro de ningún Área Natural Protegida.

*Áreas de atención prioritaria.*

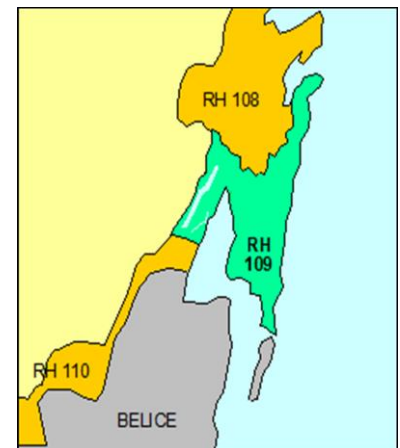
La Comisión Nacional para el Conocimiento y Uso de la Biodiversidad (CONABIO), con el apoyo de la Fundación David y Lucille Packard (PACKARD), la Agencia Internacional para el Desarrollo de la Embajada de los Estados Unidos de América (USAID), el Fondo Mexicano para la Conservación de la Naturaleza (FMCN) y el Fondo Mundial de la Naturaleza (WWF), crearon el Programa de Regiones Prioritarias. El objetivo de este programa fue desarrollar un marco de referencia para contribuir a la conservación y manejo sostenido de los diferentes ambientes y ecosistemas, tomando en consideración los sitios de mayor biodiversidad, de uso actual y potencial del país.



**Figura 2.5.** Región Prioritaria Marina 66 Bahía de Chetumal.

Dentro del Programa de Regiones Prioritarias Marinas y Limnológicas de México se identificaron, delimitaron y caracterizaron 70 áreas costeras y oceánicas de importancia por su alta biodiversidad, por la diversidad en el uso de sus recursos y por su falta de conocimiento sobre la biodiversidad. Para el caso, precisamente la Región Marina Número 66 en la lista corresponde al área de la Bahía de Chetumal y se extiende hasta la zona donde se ubicarán las instalaciones del proyecto y que se ha catalogado como un área de alta biodiversidad (AAB), y un área que presenta alguna amenaza para la biodiversidad (AA). De manera complementaria en la **Figura 2.5** se muestra la distribución del área señalada.

De igual manera, el sitio se ubica dentro de la Región Hidrológica Prioritaria 109 denominada Humedales y lagunas de la Bahía de Chetumal (**Figura 2.6**), la cual, de acuerdo al Programa referido, ha sido catalogada como de alta biodiversidad (AAB), región de uso por sectores (AU) y región amenazada (AA).



**Figura 2.6.** Ubicación de la Región Hidrológica

### **II.1.7. Urbanización del área y descripción de servicios requeridos.**

El área del proyecto se encuentra ubicada a aproximadamente 1.7 km del parque central de la localidad de Bacalar, cabecera del municipio del mismo nombre, en una zona que presenta desarrollo de infraestructura urbana de tipo casa habitación y hotelera. La zona cuenta con cobertura telefónica móvil, así como con los servicios de agua potable y electricidad.

No obstante, durante la etapa de construcción, la maquinaria ligera que se empleará utilizará en su mayoría gasolina o diésel, o en su caso, energía eléctrica. Por otra parte, el agua en estas etapas será suministrada por pipas.

En el sitio se carece del servicio de drenaje sanitario y, para satisfacer este requerimiento se implementará una Microplanta de tratamiento de aguas residuales tipo paquete con el principio de lodos activados.

### **II.2. Características particulares del proyecto.**

#### **II.2.1. Descripción de obras y actividades principales del proyecto.**

El proyecto consiste en la construcción de una casa habitación de uso particular, la cual contará con una casa grande de dos plantas y rooftop, con 4 cuartos en total; una casa chica de dos plantas y rooftop con 3 cuartos en total; estacionamiento, palapas, bodegas, un sistema de tratamiento de aguas residuales, caminos internos y un muelle (ya construido) en la laguna de Bacalar. Todo esto, se llevará a cabo en un predio con una superficie total de 1,857.75 m<sup>2</sup>. Para llevar a cabo la construcción de las obras del proyecto se requiere de parte de la Secretaría del Medio Ambiente y Recursos Naturales (SEMARNAT) la autorización en materia de impacto ambiental para el desarrollo de actividades en lagunas, con base en lo referido en el Artículo 28 de la Ley General del Equilibrio Ecológico y la Protección al Ambiente (LGEEPA), en sus apartados IX y X. Así como por el Artículo 5º del Reglamento de la LGEEPA en Materia de Evaluación del Impacto Ambiental, en sus apartados Q y R, los cuales se refieren a aquellos “Construcción y operación de hoteles que pudieran afectar los ecosistemas costeros y, obras y actividades en humedales, manglares, lagunas, ríos, lagos y esteros conectados con el mar, así como en sus litorales o zonas federales”.



**Figura 2.7.** Plano de conjunto.

BOULEVARD COSTERO DE BACALAR NORTE, LOTE 77, MZ 06, REGIÓN 11, CIUDAD DE BACALAR, MUNICIPIO DE BACALAR, ESTADO DE QUINTANA ROO.



## MANIFESTACIÓN DE IMPACTO AMBIENTAL DEL PROYECTO “CASA MARAVILLA”

La descripción de los componentes del proyecto es la siguiente (para mayor detalle de los planos del proyecto consultar en anexos):

**Casa grande:** la casa grande será de dos niveles. En la planta baja contará con un cuarto, cocina, comedores, un baño completo y medio baño, área de lavado, sala de estar, sala de juegos; en la planta alta contará con 3 cuartos con baño cada uno, sala de uso común y área de hamacas. En total, la casa grande tendrá una superficie de desplante 257.78 m<sup>2</sup>.

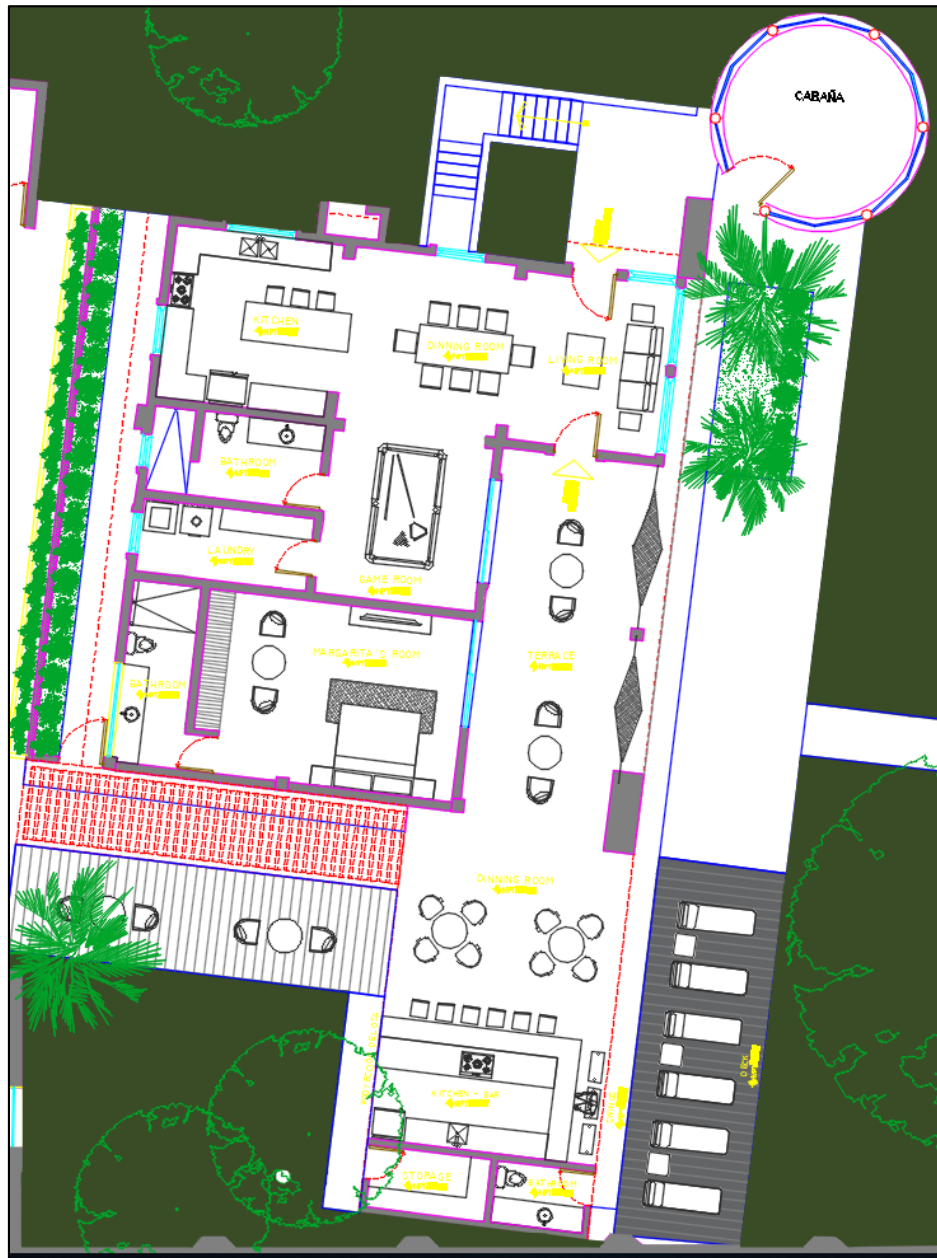


Figura 2.8. Primer nivel de la casa grande.

MANIFESTACIÓN DE IMPACTO AMBIENTAL DEL PROYECTO  
"CASA MARAVILLA"

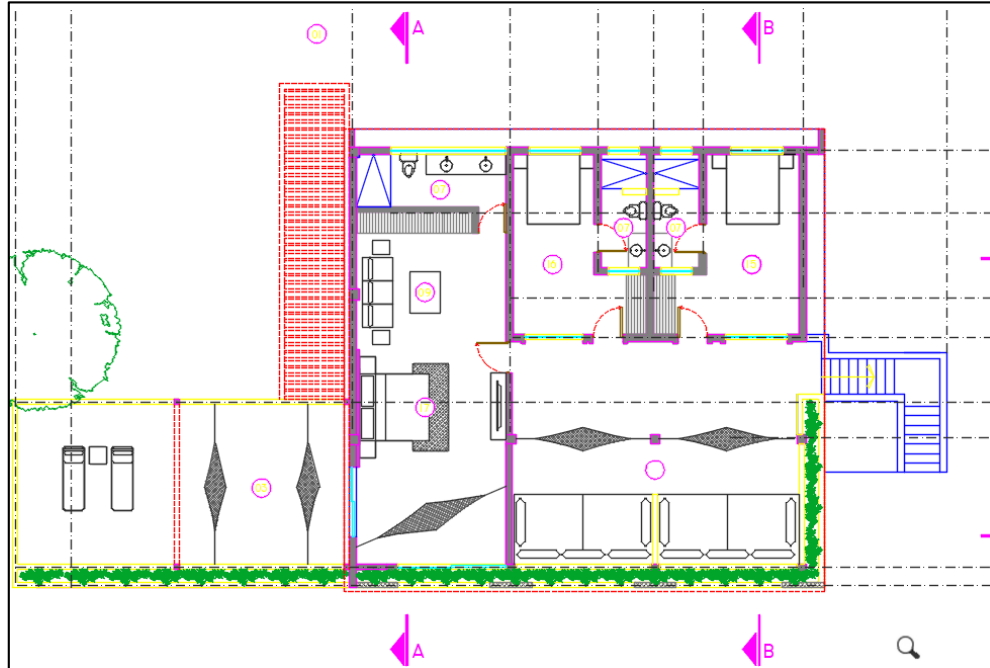


Figura 2.9. Segundo nivel de la casa grande.

**Casa Chica:** La casa chica contará con en su planta baja con un cuarto con baño, y en la planta alta dos cuartos con baño cada uno y una cocina compartida. Contará también con un Roof Top con alberca. Este espacio ocupará una superficie de 39.49 m<sup>2</sup>. De manera contigua se encuentra una bodega de 56.24 m<sup>2</sup>.



Figura 2.10. Planta baja casa chica y bodega.

BOULEVARD COSTERO DE BACALAR NORTE, LOTE 77, MZ 06, REGIÓN 11, CIUDAD DE BACALAR,  
MUNICIPIO DE BACALAR, ESTADO DE QUINTANA ROO.

## MANIFESTACIÓN DE IMPACTO AMBIENTAL DEL PROYECTO “CASA MARAVILLA”

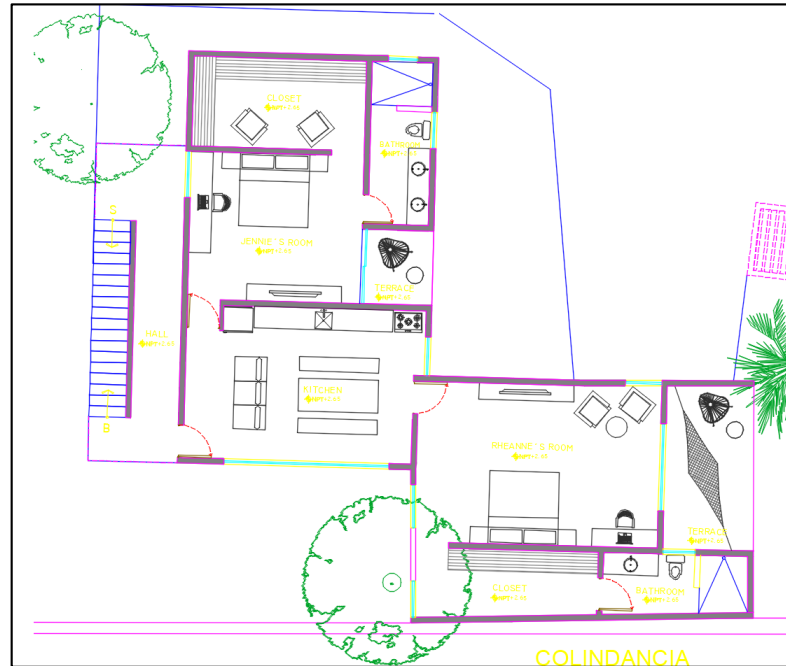


Figura 2.11. Planta alta casa chica.

**Áreas verdes:** El proyecto dejará una superficie de 56.94 m<sup>2</sup> (17.14 % de la propiedad), la cual estará destinada para áreas de conservación y áreas ajardinadas con plantas de la región.

Adicionalmente, en la Zona Federal Lagunar y en Laguna de Bacalar se contará con lo siguiente:

**Deck de madera en zona federal:** En la zona federal se contará con un deck de madera colindante con la casa principal, el cual ocupará una superficie de 69.12 m<sup>2</sup>. Además, se conservarán el muro de contención, las escalinatas, la rampa y la palapa ya existentes.

**Muelle:** En la laguna de Bacalar se cuenta actualmente con un muelle de concreto con una superficie de 41.1 m<sup>2</sup>, el cual será conservado.

### ***II.2.2. Programa general de trabajo.***

El proyecto está contemplado que se realizará en una sola etapa de trabajo y con una duración aproximada de 36 meses. Por ello las actividades a realizar se resumen y calendarizan en la **Tabla 2.8**.

MANIFESTACIÓN DE IMPACTO AMBIENTAL DEL PROYECTO  
"CASA MARAVILLA"

**Tabla 2.8.** Programa general de trabajo del proyecto Casa "Maravilla".

ACTIVIDAD	MESES																																					
	1	2	3	4	5	6	7	8	9	10	11	12	13	14	15	16	17	18	19	20	21	22	23	24	25	26	27	28	29	30	31	32	33	34	35	36		
<b>Preparación del sitio</b>																																						
Limpieza del terreno	■	■	■																																			
Nivelación del terreno			■	■																																		
<b>Construcción</b>																																						
Cimentaciones					■	■	■	■	■	■																												
Levantamiento de estructura									■	■	■	■	■	■	■	■	■	■	■	■	■	■	■	■	■	■	■	■	■	■	■	■	■	■	■	■	■	■
Levantamiento de muros																																						
Armado de techos																																						
Instalación eléctrica																																						
Instalación hidráulica																																						
Colocación de pisos																																						
Instalación de cancelería																																						
Instalación de ventanas y puertas																																						
<b>Acabados</b>																																						
Pintura exterior e interior																																						
Jardinería																																						
Limpieza de obra																																						

### **II.2.3. Preparación del sitio.**

Durante esta etapa se realizarán los trabajos de limpieza del terreno, en caso de ser necesario el corte de las hierbas existentes en los espacios en los que se edificarán las distintas áreas del proyecto, por lo que se comprenden las acciones siguientes.

- Se llevará a cabo la limpieza del terreno, por lo que serán retirados todos aquellos residuos sólidos (basura, piedras, hierba seca, restos de materiales de construcción, etc.), que pudieran estar diseminados en todas estas zonas.
- Se realizará el trazo de los distintos componentes del proyecto.

#### **II.2.3.1. Descripción de obras y actividades provisionales del proyecto.**

El proyecto no requiere de obras y servicios de apoyo de importancia, únicamente se requiere de una bodega para el almacenamiento temporal de los materiales de construcción, para lo cual se utilizará las construcciones ya existentes.

Además, se debe anotar que en todo momento estarán prohibidas las actividades de mantenimiento y reparación de la maquinaria que pudiera ser utilizada en la construcción. Por lo que en caso de que esto sea necesario, la maquinaria deberá ser retirada del sitio y transportada hasta alguno de los talleres especializados ubicados en la propia ciudad de Bacalar, o bien, serán enviados hasta la ciudad de Chetumal.

### **II.2.4. Etapa de construcción.**

Para esta etapa, el proceso constructivo corresponderá al tradicionalmente empleado para la construcción de infraestructura en zonas con riesgo de fenómenos hidrometeorológicos.

El método constructivo contempla el uso de cimentación a base de zapatas aisladas sobre las que cargan muros-losas mediante concreto armado, hechos con block marca mitza, mortero.

#### **En cimentación:**

- Concreto premezclado o hecho en obra con equipo  $f'c = 200 \text{ Kg/cm}^2$  TMA 19 mm.
- Concreto premezclado o hecho en obra  $f'c = 100 \text{ kg/cm}^2$  TMA 19 mm en plantillas.

#### **Columnas:**

- Concreto premezclado o hecho en obra con equipo  $f'c = 200 \text{ Kg/cm}^2$  TMA 19 MM. En columnas.

#### **Trabes, losas macizas, losas de vigueta y bovedilla y rampas de escalera:**

- Concreto premezclado o hecho en obra con equipo  $f'c = 200 \text{ Kg/cm}^2$  TMA 19 MM.

#### **Castillos sólidos:**

- Concreto hecho en obra  $f'c = 200 \text{ kg/cm}^2$ .



**Castillos ahogados y cerramientos:**

- Concreto hecho en obra  $f'c = 150 \text{ kg/cm}^2$ .

**Acero en cimentación y superestructura:**

- Acero en varillas corrugada  $Fy = 4200 \text{ kg/cm}^2$ .
- Acero de refuerzo del No.2  $Fy = 2530 \text{ kg/cm}^2$ .
- Malla electro soldada  $Fy = 5000 \text{ kg/cm}^2$ .

**Morteros y blocks:**

- Resistencia a la compresión mínima de mortero en muros de carga de  $75 \text{ kg/cm}^2$ .
- Block hueco tipo intermedio de 3 huecos  $15 \times 20 \times 40 \text{ cm}$  con resistencia mínima a la compresión de  $40 \text{ kg/cm}^2$ .

**Análisis de cargas:**

1. Concreto normal reforzado  $2400 \text{ kg/m}^3$ .
2. Concreto normal  $2200 \text{ kg/m}^3$ .
3. Aplanados en muros  $2.5 \text{ cms esp. } 45 \text{ kg/m}^2$ .
4. Impermeabilización de losas.  $10 \text{ kg/m}^2$ .
5. Instalaciones  $15 \text{ kg/m}^2$ .
6. Losetas de cerámica  $35 \text{ kg/m}^2$ .
7. Calcreto de  $5 \text{ cm}$  espesor máximo  $100 \text{ kg/m}^2$ .
8. Firme de nivelación  $4 \text{ cm}$  máximo  $72 \text{ kg/m}^2$ .

**Carga Viva: Reglamento de Construcción del Mpio.**

Azotea horizontal  $100 \text{ kg/m}^2$ .

Entrepiso  $180 \text{ kg/m}^2$ .

**Muros Divisorios y de fachada:**

1. Muros de block  $15 \times 20 \times 40 \text{ cm}$   $270 \text{ kg/m}^2$ .
2. De Tabla roca o Durock  $35 \text{ kg/m}^2$ .

### **Factores de seguridad:**

A). **Los factores de carga** para diferentes combinaciones de acciones que tengan una probabilidad no despreciable de ocurrir:

1. Acciones permanentes y variables (carga **FC = 1.40** Muerta + carga viva).
2. Acciones permanentes, variables y accidentales **FC = 1.10**

B). **Factores de resistencia** de elementos estructurales:

1. Trabajo a flexión **FR = 0.90**
2. Trabajo a cortante **FR = 0.80**
3. Flexo-compresión **FR = 0.70**

### **Cimentación**

La cimentación es superficial a base cimientos de mampostería de piedra braza de la región asentada con mortero y zapatas aisladas en cargas concentradas.

### **Revisión acciones de viento.**

#### **Clasificación de la estructura según su importancia.**

La seguridad necesaria para que una construcción dada cumpla adecuadamente con las funciones para las que se haya destinado puede establecerse a partir de sus niveles de importancia o seguridad. Los niveles de importancia se asocian con velocidades del viento que tengan una probabilidad de ser excedidas y a partir de esta se evalúa la magnitud de las solicitaciones de diseño debidas al viento. El edificio se clasifica como **grupo B**. Para estas estructuras se recomienda un grado de seguridad moderado. Se encuentran dentro de este grupo aquellas que en caso de fallar representan un bajo riesgo de pérdida de vidas humanas y que ocasionarían daños materiales de magnitud intermedia.

#### **Clasificación de la estructura según su respuesta ante la acción del viento.**

El inmueble se clasifica como **Tipo 1**. Comprende las estructuras poco sensibles a las ráfagas y a los efectos dinámicos de viento. Incluye las construcciones cerradas techadas con sistemas de cubierta rígidos; es decir, que son capaces de resistir las cargas debidas al viento sin que varíe esencialmente su geometría.

### **Velocidad de diseño.**

La velocidad de diseño, VD, es la velocidad a partir de la cual se calculan los efectos de viento sobre la estructura o sobre una componente de la misma. La velocidad de diseño, en Km/h, se obtendrá de acuerdo a la siguiente ecuación:

$$VD = Ft Fa Vr$$

En donde:

Ft es un factor que depende de la topografía del sitio, adimensional.

Fa el factor que toma en cuenta el efecto combinado de las características de exposición locales, del tamaño de la construcción y de la variación de la velocidad con la altura, adimensional.

Vr la velocidad regional que le corresponde al sitio en donde se construirá la estructura en Km/h.

En el reglamento de construcciones para el Municipio de Bacalar, se establece que la **velocidad de viento regional de 200 km/h**, para el diseño de construcciones del **grupo B**.

#### **Especificaciones de muros de divisorios:**

Estos muros son de block de 15x20x40 cm, según especificaciones en planos de albañilería y están confinados por castillos y cadenas que cumplen con los siguientes requisitos de las N.T.C y reglamento de construcción del municipio.

- Las dalas o castillos tendrán como dimensión mínima el espesor del muro. El concreto tendrá una resistencia mínima a la compresión no menor de  $F'c = 200 \text{ kg/cm}^2$  y el refuerzo longitudinal estará formado por lo menos por tres barras.
- Existirán castillos por lo menos en los extremos de los muros y en puntos intermedios del muro a una separación no mayor de una vez y media su altura, ni 3 m.
- Existirá una dala en todo extremo horizontal de muro, a menos que este último esté ligado a un elemento de concreto reforzado de al menos 15 cm de peralte. Además existirán dalas en su interior del muro a una separación no mayor de 3 m.
- El mortero en las juntas cubrirá totalmente las caras horizontales y verticales de cada pieza. El espesor de las juntas no excederá de 1.5 cm.
- Durante la construcción de todo muro se tomaran las precauciones necesarias para garantizar su estabilidad en el proceso de construcción
- En el proceso de obra, se tomaran en cuenta los posibles empujes horizontales por el viento, por lo que los muros deberán estar siempre confinados. El desplome de un muro no será mayor que 0.004 veces.

#### **Acabados:**

1. En los muros tanto exteriores como interiores están recubiertos con acabado fino con mortero de cemento, cal y polvo a plomo y regla. Así mismo, en los plafones se termina con un acabado fino a nivel y regla. Todas las aristas serán boleadas sin perfil,
2. Pisos de concreto acabado escobillado en exteriores y piso de mosaico vitrificado en interiores, en los baños lambrín en muros de azulejo.

#### **Instalaciones:**

La instalación eléctrica consiste básicamente en salidas de centro de carga para lámparas LED, salidas para contactos y/o apagadores tipo balancín, tapas de plástico a 120 cm de altura N.P.T. en

**MANIFESTACIÓN DE IMPACTO AMBIENTAL DEL PROYECTO  
“CASA MARAVILLA”**

cocinas y baños, y a 40 cm de altura sobre N.P.T. en el resto del edificio oculta en pisos, muros y losa. Todo el cableado es de alambre de cobre de diámetros comerciales THW.

La instalación hidráulica con la que se dota al edificio es con tubería de cobre tipo “M” con longitudes variables y medidas adecuadas con diámetros nominales de ½” hasta 1”, con conexiones soldables y piezas especiales roscables de bronce, tinaco de capacidad adecuada en losa de azotea para dotación por gravedad. La instalación sanitaria consiste en tubería de PVC con longitudes variables y diámetros nominales de 2” a 4”, con descargas a la red de drenaje consistente Microplanta de tratamiento de aguas residuales tipo Tanque Séptico de doble cámara de digestión anaerobia y filtro para el pulimento.

**Personal requerido:**

El análisis de los requerimientos de mano de obra calificada y no calificada y el número de trabajadores que se ocuparon por área de trabajo (operativa, administrativa, supervisión, etc.), se muestra en la **Tabla 2.9**.

<b>Tabla 2.9. Personal requerido en la etapa de construcción.</b>			
<b>PERSONAL</b>	<b>CANTIDAD</b>	<b>PERSONAL</b>	<b>CANTIDAD</b>
Topógrafo	1	Velador	1
Contratista	1	Plomero	1
Ingeniero	1	Pastero	1
Supervisor	1	Aluminiero	2
Albañiles	6	Palapero	1
Carpintero	2	Jardinero	1
Herrero	1		
Ayudantes	9		
Total de personal requerido: 29 personas			

Es importante mencionar que no todo el personal se encontrará en el sitio de manera permanente y simultánea, su presencia será acorde al avance gradual de la obra. Se estima que en el sitio se encontrarán entre 10 y 15 personas por semana trabajando simultáneamente en cada uno de sus oficios en los cuales están especializados.

El personal que será empleado para la construcción del proyecto provendrá de las localidades cercanas como Bacalar, Chetumal y Limones por lo que diariamente regresarán a sus hogares. La mayoría del personal que será contratado para la obra pertenecerá a la plantilla del constructor que estará a cargo de la obra, por lo que trabajan por obra y a destajo, no llevan a sus familias al sitio de la obra y retornan diariamente a la vivienda en su comunidad, por lo que se considera que esta obra no alterará los índices de migración en la zona.

**MANIFESTACIÓN DE IMPACTO AMBIENTAL DEL PROYECTO  
“CASA MARAVILLA”**

Cabe mencionar que en la bodega de material se dispondrá de un espacio adecuado para que el velador pueda descansar mientras dure la obra y de este modo realizar acciones de vigilancia para evitar que alguien robe material o invada la propiedad.

Debido al bajo número de trabajadores que se empleará en la obra no se prevé que se ocasione con el proyecto una alteración del comportamiento de oferta y demanda de mano de obra en la zona donde se pretende llevar a cabo la construcción. Así como tampoco que el proyecto puede llegar a modificar los patrones de migración y/o la creación de nuevos núcleos poblacionales.

Durante la construcción se utilizarán los materiales básicos para la construcción de edificaciones habitacionales, por lo que serán adquiridos en el comercio local especializado y no causarán desabasto, debido a la moderada magnitud del proyecto. Los materiales serán adquiridos conforme a su utilización, por lo que no es necesario su almacenamiento por largos periodos de tiempo.

En cuanto al personal para operación, al no ofrecerse ningún servicio, puesto que el proyecto consiste en una casa habitación de descanso para uso privado del promovente, no se requerirá de un gran número de personal para la operación, más que en caso de necesitarse, personal de limpieza, jardineros, cocineros y un velador.

**Equipo a utilizar en la obra.**

<b>EQUIPOS A UTILIZAR</b>	<b>MODO DE OPERACIÓN</b>
Camión de volteo	Diésel
Revolvedora de concreto	Electricidad
Camioneta de 1 y 3.5 ton.	Gasolina
Cortadora eléctrica	Electricidad
Planta soldadora	Electricidad
Pipa de agua	Gasolina
Equipo menor	Manual

***II.2.5. Etapa de operación y mantenimiento.***

En esta etapa se requerirán acciones comunes de limpieza, reparaciones y mantenimiento en general, todas ellas a realizarse manualmente con utensilios y herramientas básicas sin que medie el uso de maquinaria pesada, productos químicos y/o herbicidas de alta persistencia.

Se verificará periódicamente el adecuado funcionamiento de la microplanta de Tratamiento de Aguas Residuales, el mantenimiento del sistema estará a cargo de personal de la misma empresa proveedora.

Se deberán considerar actividades de protección al entorno, principalmente las necesarias para la prevención de la contaminación, las orientadas al adecuado manejo y disposición de los residuos sólidos y líquidos que se generen en el Proyecto y al tipo de sustancias que se usen en las áreas ajardinadas.

#### ***II.2.6. Descripción de obras asociadas al proyecto.***

No se contemplan obras asociadas al proyecto. Todas las obras que se llevarán a cabo se encuentran descritas en apartados anteriores.

#### ***II.2.7. Etapa de abandono del sitio.***

El proyecto contempla una vida útil de 50 años, sin embargo, se darán los mantenimientos preventivos y correctivos para alargar la vida del mismo. Además, las instalaciones provisionales que se hayan implementado en apoyo a la construcción de los elementos del proyecto tendrán que ser retiradas de manera progresiva y de acuerdo a los avances de la obra.

En caso de abandono del sitio, por una contingencia meteorológica o desastre natural, que ponga en riesgo a los habitantes o proyecto o que deje inservibles las instalaciones, se procederá a realizar el desalojo del lugar tomando las medidas necesarias de acuerdo a lo solicitado por las instancias correspondientes.

#### ***II.2.8. Generación, manejo y disposición de residuos sólidos, líquidos y emisiones a la atmósfera.***

Contaminantes del factor suelo:

- *Etapa preparación del sitio.*

En esta etapa, los contaminantes al suelo que se pueden generar serán principalmente residuos, por lo cual se tomarán las medidas necesarias para evitar al máximo un descontrol del manejo de los residuos; se prevé la instalación de tambos de 200 lt en puntos estratégicos de la obra, para que los trabajadores depositen sus residuos y al finalizar la jornada se concentren en un área para su almacenamiento temporal, para posteriormente ser llevados al sitio de disposición final que marca la autoridad correspondiente.

- *Etapa de Construcción.*

Durante esta etapa se dará inicio a las actividades de limpieza, relleno y nivelación del terreno destinado a las obras contempladas en el proyecto, lo que tendrá un efecto directo en la calidad de suelo, por lo que se recomienda que tales tareas se realicen de manera planificada para no alterar más allá de las áreas que soportarán dichas edificaciones.

Como se mencionó en la etapa de preparación del sitio, se mantendrán los tambos de 200 lt debidamente rotulados para el almacenamiento de los residuos generados en la jornada laboral.



**MANIFESTACIÓN DE IMPACTO AMBIENTAL DEL PROYECTO  
“CASA MARAVILLA”**

Por otra parte, el personal empleado durante esta etapa de la obra podrá estar en periodos puntuales a su máximo, por lo que se generará una cantidad significativa de aguas residuales y desechos sanitarios que podrían ocasionar un impacto adverso al suelo del predio de interés. De acuerdo al número de personas empleadas se estima una producción aproximada de 24 litros de aguas residuales y hasta 15 Kg. de desechos orgánicos por día laboral. Estos productos deberán ser manejados a través de la instalación de sanitarios portátiles tipo SANIRENT, a razón de 1 sanitario por cada 20 empleados. Además, se deberá llevar a cabo un programa de mantenimiento y limpieza, para evitar que estos depósitos se conviertan en focos de infección.

- *Etapa de operación.*

Es importante recalcar que el proyecto no representa un servicio a terceros, sino que solamente servirá de vivienda particular, por lo tanto, los propios residentes o el personal de limpieza contratado al momento, serán los encargados de realizar una disposición adecuada de los residuos sólidos que se generen derivado de las actividades comunes que se realizan en las casas habitación. Para ello, se plantea disponer de botes de basura diferentes para los residuos orgánicos e inorgánicos para poder hacer una separación de los residuos. Los residuos sólidos serán trasladados de manera periódica al relleno sanitario municipal.

En cuanto a los residuos líquidos, el proyecto contará con una Microplanta de tratamiento de aguas residuales tipo paquete bajo el principio de lodos activados, la cual tratará las aguas residuales de las instalaciones, así evitando la contaminación del manto acuífero.

Contaminantes al factor Agua:

- *Etapa preparación del sitio.*

Durante esta fase no se esperan afectaciones significativas al factor agua, puesto que no se llevarán a cabo excavaciones que pudieran causar una contaminación al manto freático. Además como ya se mencionó, se contará con baños portátiles y tambos para los residuos para evitar la lixiviación de contaminantes.

- *Etapa de Construcción.*

Durante esta etapa se realizarán excavaciones para el establecimiento de las obras relacionadas con el proyecto. No obstante, estas actividades no serán factor para promover la afectación del manto freático que se ubica a una profundidad de 7-10 m, mientras que las excavaciones a realizar apenas alcanzarán entre 1 y 4 m de profundidad.

Una de las acciones que pudieran causar contaminación al manto freático son las aguas residuales que generen los trabajadores durante la obra, sin embargo, se contempla la renta de SANIRENT para el uso de los trabajadores, por lo que en todo momento deberá estar prohibida la defecación y micción a ras de piso. Además de que se deberá contar con sanitarios portátiles para el uso de los trabajadores a razón de 1 por cada 20 trabajadores. O en su defecto, los trabajadores podrán utilizar los baños que ya se encuentran en el sitio.

MANIFESTACIÓN DE IMPACTO AMBIENTAL DEL PROYECTO  
"CASA MARAVILLA"

- *Etapa de operación.*

Considerando que el predio de interés se encuentra cercano al cuerpo lagunar de Bacalar, se deberá disponer de un control en el manejo y disposición de los desechos sólidos y las aguas residuales. Por lo que se debe esperar que la operación del proyecto no provoque ningún tipo de contaminación al medio acuático o manto freático de la zona, puesto que se contará con una Microplanta de tratamiento de aguas residuales, la cual cumplirá con la normatividad en materia (NOM-SEMARNAT-001-1996, NOM-SEMARNAT-003-1997).

Contaminantes a la Atmósfera:

- *Etapa preparación del sitio.*

Durante esta etapa, las modificaciones que pudieran afectar la calidad del aire son mínimas, debido a que las actividades a realizar están referidas a tan solo una cuadrilla de trabajadores que llevarán a cabo estudios topográficos, de visita de campo para la planeación, trazo, etc. Por lo anterior, se requiere del uso de uno o dos vehículos para transporte de personal cuya operación generará gases y humos que irremediablemente deben ser dispuestos a la atmósfera. No obstante, el proyecto se ubica de manera cercana a la carretera federal 307, por lo que existe un tráfico frecuente de vehículos aun en altas horas de la noche. De tal manera que el proyecto no contribuirá de manera significativa a modificar de manera sustancial la calidad del aire.

El desarrollo de estas actividades conjuntamente con el movimiento de personal incrementará el nivel de ruido predominante en la zona. No obstante y como en el caso anterior, estas modificaciones serán mínimas y no tendrán efectos negativos en el ambiente.

- *Etapa de Construcción.*

Durante esta etapa se llevarán a cabo la mayor parte de las actividades que pueden afectar el ambiente, mismas que darán inicio con el relleno, nivelación, excavaciones, y la construcción de la infraestructura que requiere el proyecto. Estas actividades ocasionarán una serie de modificaciones a la calidad del aire, ya que con su desarrollo se generarán diversas partículas de polvo y gases. Los polvos provendrán de las actividades constructivas donde se empleen materiales particulados.

El desarrollo de estas actividades conjuntamente con el movimiento de personal incrementará el nivel de ruido natural predominante en la zona. En esta etapa se podrá contar con la plantilla completa de trabajadores, la cual puede ascender hasta 25 empleados, por lo que se incrementará el volumen de residuos sanitarios, los cuales si no se disponen adecuadamente podrían afectar la atmósfera y la calidad de vida.

- *Etapa de operación.*

Los impactos que se pueden generar en la atmósfera durante la fase de operación se relacionan con un ligero incremento en la generación de gases y humos debido al uso de los vehículos de los

propietarios y de la preparación de alimentos. No obstante, este fenómeno se considera mínimo y dentro de lo permisible.

### ***II.2.9. Infraestructura para el manejo y la disposición adecuada de los residuos.***

Los desechos sólidos y líquidos que se generarán durante la ejecución del presente proyecto tendrán la disposición, tratamiento y destino final que se detalla en los siguientes rubros:

- *Residuos sólidos de carácter doméstico.*

Los residuos sólidos orgánicos serán confinados en recipientes de plástico y contenedores metálicos con tapa hermética para su posterior envío al relleno sanitario del Municipio de Bacalar. Para acceder al relleno sanitario se toma la carretera federal 307, a medio km al norte de la localidad de Bacalar se presenta la flexión al Oeste, con el entronque de la carretera a la comunidad de reforma, se toma esta carretera estatal hasta recorrer 4.0 km, donde se encuentra el acceso, el cual se tiene que recorrer una distancia de 1,200 metros hasta llegar al límite del relleno sanitario tipo D. Dicho relleno sanitario se encuentra a 4.1 km lineales del predio del proyecto. Así mismo, se plantea realizar la separación de materiales reciclables para ser enviados a centros de acopio autorizados.

- *Residuos sólidos de carácter constructivo.*

Los desechos de materiales constructivos serán confinados en tambores metálicos de 200 litros para su posterior traslado al área que señale la autoridad competente en la materia, o en su defecto, los desechos serán enviados al relleno sanitario del municipio de Bacalar. En aquellos casos que los desechos sean de tamaño considerable, serán confinados en un sitio destinado para ello, situado de manera temporal en uno de los extremos del predio, para su posterior traslado al sitio de disposición final. Aquellos materiales que sean susceptibles de ser reciclados como lo son el aluminio, cobre, cartón, etc., se evaluará la posibilidad de almacenarlos de manera temporal, para su posterior traslado a algún centro de acopio de materiales para reciclaje.

- *Aguas residuales generadas durante el proceso constructivo.*

Durante la etapa de construcción de la obra se establecerán una serie de sanitarios portátiles, ubicados en las cercanías de las zonas de trabajo a razón de 1 sanitario por cada 20 trabajadores. El mantenimiento estará a cargo de una empresa arrendadora de la región (supervisado por la empresa promotora), quien se encargará de retirar las aguas acumuladas diariamente y trasladarlas a una planta de tratamiento autorizada. O en su defecto, los trabajadores podrán utilizar los baños que ya se encuentran en el predio.

- *Aguas residuales durante la etapa de operación.*

#### Generación de agua residual

Por motivo de que en la zona del Proyecto no se cuenta con el servicio de drenaje sanitario, se hace necesaria la implementación de un sistema para el tratamiento de aguas residuales en el mismo sitio,

**MANIFESTACIÓN DE IMPACTO AMBIENTAL DEL PROYECTO  
"CASA MARAVILLA"**

el cual deberá garantizar el cumplimiento de las Normas Oficiales Mexicanas para lo cual se consideró el siguiente criterio:

Se adopta como aportación de aguas negras el 80 % de la demanda total de agua potable considerando que el 20% restante se consume antes de llegar a las atarjeas (Datos Básicos del MAPAS (CONAGUA)).

Volumen máximo de generación de aguas residuales: 4,492 litros/día (80 % de consumo de agua potable).

En este sentido, se optó por implementar una Microplanta de tratamiento de aguas residuales tipo paquete que opera bajo el principio de lodos activados, la cual dará tratamiento a todas las aguas residuales que se generen en la etapa de operación.

Por motivo de la vulnerabilidad que presenta la Laguna de Bacalar, se ha seleccionado una Tecnología comprobada que alcanza los más altos niveles de eficiencia y calidad en el efluente tratado; el método que se propone para darle tratamiento a las aguas residuales será mediante una PTAR "Tipo Paquete" que funcionará mediante un proceso aerobio en suspensión, específicamente el de lodos activados de aireación extendida en un reactor bajo condiciones de mezcla completa aireación extendida con des-nitrificación. Este método ha demostrado ser el más eficiente para el tratamiento de aguas residuales cuando se desean alcanzar niveles de tratamiento con calidad de reúso que pretenden cumplir con la NOM-003-SEMARNAT-1997 como en este caso, además que no liberar olores molestos cuando son operados correctamente. El diseño de la planta de tratamiento se realizó de acuerdo a las características de generación de aguas residuales para este tipo de proyectos y se presentarán cada uno de los elementos que la componen en base a los requerimientos de calidad y eficiencia que solicitan las normas oficiales que nos rigen por lo que este proyecto pretende preservar el medio ambiente de la zona y cumplir con la normatividad aplicable de acuerdo al tratamiento, reúso y descarga de aguas residuales tratadas, los cuales se presentan en la siguiente tabla.

La propuesta del tren de tratamiento que se propone permitirá alcanzar una calidad de agua adecuada para la infiltración pasiva al subsuelo, cumpliendo con la NOM-001-SEMARNAT-1996 para descarga a cuerpos receptores de agua tipo A. Como segundo propósito es la posibilidad de reuso del efluente tratado para riego de áreas ajardinadas propias del hotel y para ornato en fuentes de agua con lo que se tendrá un ahorro importante en el consumo del agua potable y para ello tendrá que cumplir con la calidad solicitada por la NOM-003-SEMARNAT-1997. Se realizan las siguientes consideraciones:

- Que alcance un nivel de tratamiento con opción de reuso sin contacto directo al público y cumplimiento de la NOM-003-SEMARNAT-1997.
- Que el sistema propuesto tenga un bajo requerimiento energético (pago de luz eléctrica) y un mantenimiento sencillo.
- Que se tenga una generación baja de lodos para evitar instalaciones excesivas para su tratamiento y disposición final.

BOULEVARD COSTERO DE BACALAR NORTE, LOTE 77, MZ 06, REGIÓN 11, CIUDAD DE BACALAR, MUNICIPIO DE BACALAR, ESTADO DE QUINTANA ROO.

**MANIFESTACIÓN DE IMPACTO AMBIENTAL DEL PROYECTO  
“CASA MARAVILLA”**

- Que en la medida de lo posible se evite la generación de malos olores o que requiera de extensas áreas de terreno.

Los tratamientos por métodos aerobios, específicamente el de Lodos Activados (aireación extendida), está comprobado el alto nivel de tratamiento que alcanza este tipo de procesos, por lo que de acuerdo al inventario nacional de PTAR del país, en México y en el mundo es el proceso más utilizado para el saneamiento de influentes municipales e industriales por los menores tiempos que se requieren para el tratamiento de mayores volúmenes de agua residual como es el caso del proyecto de la casa “Maravilla” en la ciudad de Bacalar. A continuación, se describe el tren de tratamientos con que constará la PTAR y al final se presenta el Plano correspondiente para un mejor entendimiento de cada uno de los elementos:

- **Pretratamiento.** - Este primer módulo recibirá las aguas residuales que llegan a la PTAR y tiene como objetivo principal la eliminación de la materia flotante que llegará a la Planta (p. ej. bolsas, botellas plásticas, basura en gral.), materiales cuya presencia puede provocar problemas de taponamiento y funcionamiento de los equipos instalados en los diferentes procesos, operaciones y sistemas auxiliares.
- **Cárcamo de Homogenización.** - Por motivo de las variantes de caudal y de calidad de contaminantes que llegaran al sistema, es necesario homogenizar las aguas residuales con la finalidad de estandarizar las condiciones de operación y con ello obtener un efluente de mejor calidad.
- **Reactor Biológico.** - Tanque donde se lleva a cabo el tratamiento biológico aerobio del agua residual mediante el proceso de lodos activados (modalidad de aireación extendida) en la cual el agua residual pre-tratada entra en contacto con una comunidad de diferentes especies de bacterias aerobias sometidas a aireación durante un periodo de tiempo (horas) con el objetivo de descomponer los compuestos orgánicos y liberar los subproductos inorgánicos presentes en el agua residual a compuestos más sencillos y agua, transformando los subproductos a la vez en un lodo activado o biomasa. Los lodos o fangos activos consisten en un proceso continuo en el que el agua residual se descontamina biológicamente en tanques o balsas de aireación denominado “reactor” en las que se mantienen condiciones aerobias. El contenido del reactor se conoce como “licor mezclado”. El ambiente aeróbico se logra mediante el uso de aireación por medio de sopladores y difusores o sistemas mecánicos, puesto que en el reactor se necesita un aporte de oxígeno para compensar la respiración necesaria para la acción metabólica de los microorganismos y así formar los nuevos flósculos biológicos o biomasa.
- **Sedimentador Secundario.** - Es un tanque donde el agua residual ya tratada (descontaminada) es separada por gravedad de los lodos producidos en el tanque de aireación.
- **Tanque de digestión y almacenamiento de lodos.** - El lodo separado del Sedimentador Secundario una parte se retorna a la entrada del reactor biológico para mantener en este la concentración de microorganismos deseados y una parte se purga o saca del proceso de tratamiento de agua para su digestión y estabilización. Para el caso de la casa Maravilla, estos lodos serán de una mínima cantidad de producción (181.44 litros/día) los cuales serán digeridos y almacenados en un tanque del tipo Rotoplas con capacidad de 5,000 litros donde permanecerán para su retiro por medio de una empresa especializada que se encargará de trasladarlos hasta la PTAR del Organismo Operador de la localidad más cercana donde completarán su ciclo de estabilización. Es de señalar que el hotel dará

seguimiento a las acciones de manejo y estabilización de estos residuos con los participantes hasta su disposición final.

- Tanque de Cloración de agua tratada. - Por motivo de que los efluentes de los sedimentadores secundarios todavía contienen una gran cantidad de microorganismos patógenos, es necesario su desinfección antes de descargarlo a los cuerpos receptores o su reuso en una gran cantidad de aplicaciones. El Tanque de Contacto con Cloro es el tanque donde se realiza el proceso de desinfección del agua mediante el uso del cloro gas, líquido o sólido como agente químico desinfectante. Esta es la última etapa del tratamiento de aguas residuales que será aplicado en la PTAR "Maravilla" cuyo objetivo principal es eliminar los organismos patógenos presentes en el agua mediante la aplicación de Hipoclorito de Sodio, con el objetivo de eliminar la posibilidad de contaminar los mantos acuíferos, causar enfermedades y poner en peligro la salud humana.
- Medidor de flujo: Es muy importante medir el caudal del efluente para tener un mejor control y seguimiento de los procesos, para la interpretación de los balances hidráulicos y de materia que se presentan en cada uno de los procesos. Además de que la instalación del medidor de caudal es exigido por la CONAGUA.
- Pozo de infiltración. Se ha contemplado la disposición final del agua tratada que no sea reutilizada mediante su descarga a mantos salobres a través de un pozo de infiltración con una profundidad de 100 metros, el cual debe de contar con el permiso correspondiente de la CONAGUA.

El agua ya tratada cumplirá con una calidad aceptable de reúso (sin contacto directo) solicitado por la NOM-003- SEMARNAT-1997 que establece los Límites Máximos Permisibles de contaminantes para las aguas residuales tratadas que se reúsen en servicios al público por lo que puede ser almacenada para ser utilizado en el riego de los jardines. Los lodos que se extraigan cada 3 o 5 años ya estarán completamente digeridos y deberán ser transportados por una empresa especializada y entregadas en la Planta de tratamiento de la localidad donde completarán sus procesos de deshidratación.

Esquema de funcionamiento de la microplanta de tratamiento:

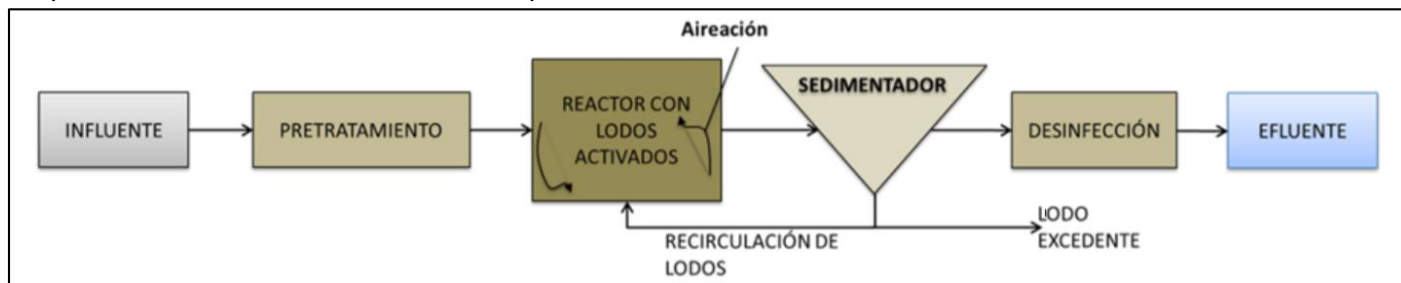


Figura 2.12. Esquema del Sistema de tratamiento de aguas residuales.

### **II.2.10. En caso de utilizar materiales pétreos, comprobar su legal procedencia.**

El material pétreo a emplear durante el desarrollo del proyecto se obtendrá de bancos de materiales autorizados, por lo que no se prevé la apertura de nuevos bancos de material. Los comprobantes o facturas de lo anterior se obtendrán al momento de realizar la compra para dicha actividad.



**II.2.11. Requerimientos de agua cruda o potable.**

Para la realización del proyecto se pretende utilizar agua cruda para el proceso constructivo que contempla el proyecto “Casa Maravilla”. Así como agua potable para el consumo de los trabajadores del proyecto.

El agua cruda a emplear será adquirida en sitios autorizados y trasladada hasta el sitio donde se empleará en camiones cerrados tipo pipa con capacidad de 10,000 litros. El agua potable que se usará en la etapa de construcción, será adquirida de la red de agua potable más cercana al proyecto o, en su defecto, se adquirirá agua purificada para el consumo de los trabajadores.

Por otra parte, para el servicio de agua potable del predio donde se desea establecer el proyecto, se realizará la conexión a la red de agua potable administrada por la Comisión de Agua Potable y Alcantarillado (CAPA).

**Tabla 2.11.** Consumo estimado del agua durante las distintas etapas del proyecto.

ETAPA	TIPO	CONSUMO DIARIO	
		Volumen (m <sup>3</sup> /d)	Origen
Preparación del sitio	Cruda	4	Pipa
	Potable	2	CAPA
Construcción	Cruda	30	Pipa
	Potable	4	CAPA
Operación	Potable	4.49	CAPA

**II.2.12. Fuentes de suministro de energía eléctrica.**

En el sitio del proyecto se cuenta con el servicio de energía eléctrica proporcionado por la Comisión Federal de Electricidad (CFE), por lo que se realizará la contratación de este servicio y se llevará a cabo la conexión al ramal eléctrico existente.

## CAPITULO III

---

### VINCULACIÓN CON LOS ORDENAMIENTOS JURÍDICOS APLICABLES EN MATERIA AMBIENTAL Y EN SU CASO, CON LA REGULACIÓN SOBRE EL USO DEL SUELO.

### III. VINCULACIÓN CON LOS INSTRUMENTOS DE PLANEACIÓN Y ORDENAMIENTOS JURÍDICOS APLICABLES EN MATERIA AMBIENTAL Y EN SU CASO, CON LA REGULACIÓN SOBRE EL USO DEL SUELO.

De acuerdo a lo descrito en el capítulo anterior, la propiedad privada en donde se desea realizar el proyecto “*Casa Maravilla*”, se encuentra ubicada en el Boulevard Costero de Bacalar Norte, lote 77, Mz 06, Región 11, ciudad de Bacalar, municipio de Bacalar, estado de Quintana Roo. Como parte del desarrollo del proyecto, se tiene la finalidad de llevar a cabo la construcción de una casa habitación que se llevará a cabo en un predio con una superficie total de 1857.75 m<sup>2</sup>.

#### III.2. DINÁMICA DEL DESARROLLO SECTORIAL.

Bacalar es el segundo ayuntamiento de más reciente creación de los 11 municipios que integran el estado mexicano de Quintana Roo, ya que fue decretado por el Congreso de Quintana Roo el día 2 de febrero de 2011. Su territorio fue segregado del municipio de Othón P. Blanco, por lo que se le ha dotado de una extensión territorial de 7,161.1 kilómetros cuadrados, y cuenta con un litoral de 20.1 kilómetros de extensión con el mar Caribe. Además de que hacia el interior del continente se extiende hasta alcanzar la frontera con el vecino estado de Campeche.

Toda esta área se caracteriza por la distribución de una vegetación propia del trópico subhúmedo, y con un gran legado histórico a través de los innumerables vestigios arqueológicos de la Cultura Maya. Sin embargo, existe la necesidad de lograr su integración al desarrollo nacional, por lo que se han tenido que promover cambios y adaptaciones en los distintos aspectos socioeconómicos, los cuales le habrán de permitir de manera oportuna afrontar los retos que implica la necesidad de proporcionar más y mejores servicios a los habitantes de esta región.

El 24 de agosto de 1994, se publica en el Periódico Oficial del Gobierno del estado de Quintana Roo, el acuerdo en el cual se cede al Gobierno del Estado una superficie de 39,500 Has (englobando a las propiedades privadas), para destinarla al proyecto corredor turístico Costa Maya, el cual habría de comprender toda la franja costera de los municipios Felipe Carrillo Puerto y Othón P. Blanco (ahora también Bacalar) y que comprende desde las localidades de Punta Herrero en el Norte y Xcalak en el Sur.

Asimismo, se está trabajando en el establecimiento de un nuevo corredor que incluye a las poblaciones de Chetumal y Bacalar. Por lo que se espera que se pueda dar el florecimiento de un nuevo destino turístico, el cual estará asociado a la modalidad de bajo impacto. Ante esta situación, se hace evidente que en esta porción del territorio quintanarroense se deberá llevar a cabo la mejora de todo tipo de servicios, por lo que actualmente está creciendo el interés en la implementación de pequeños hoteles, cabañas, restaurantes, etc. a lo largo del litoral de la famosa laguna de siete colores y que también se denomina como Laguna de Bacalar.

##### III.2.1. Programas de Manejo de Áreas Naturales Protegidas.

El predio donde se ubica el proyecto no se encuentra dentro de ningún Área Natural Protegida (ANP) de carácter federal, estatal o municipal, por lo que este inciso no le aplica.

**MANIFESTACIÓN DE IMPACTO AMBIENTAL DEL PROYECTO  
“CASA MARAVILLA”**

**III.2.2. Programa Director de Desarrollo Urbano.**

El predio donde se pretende realizar el proyecto no se encuentra dentro de ningún Programa de Desarrollo Urbano, por lo que de igual manera que en el caso anterior este inciso no le aplica.

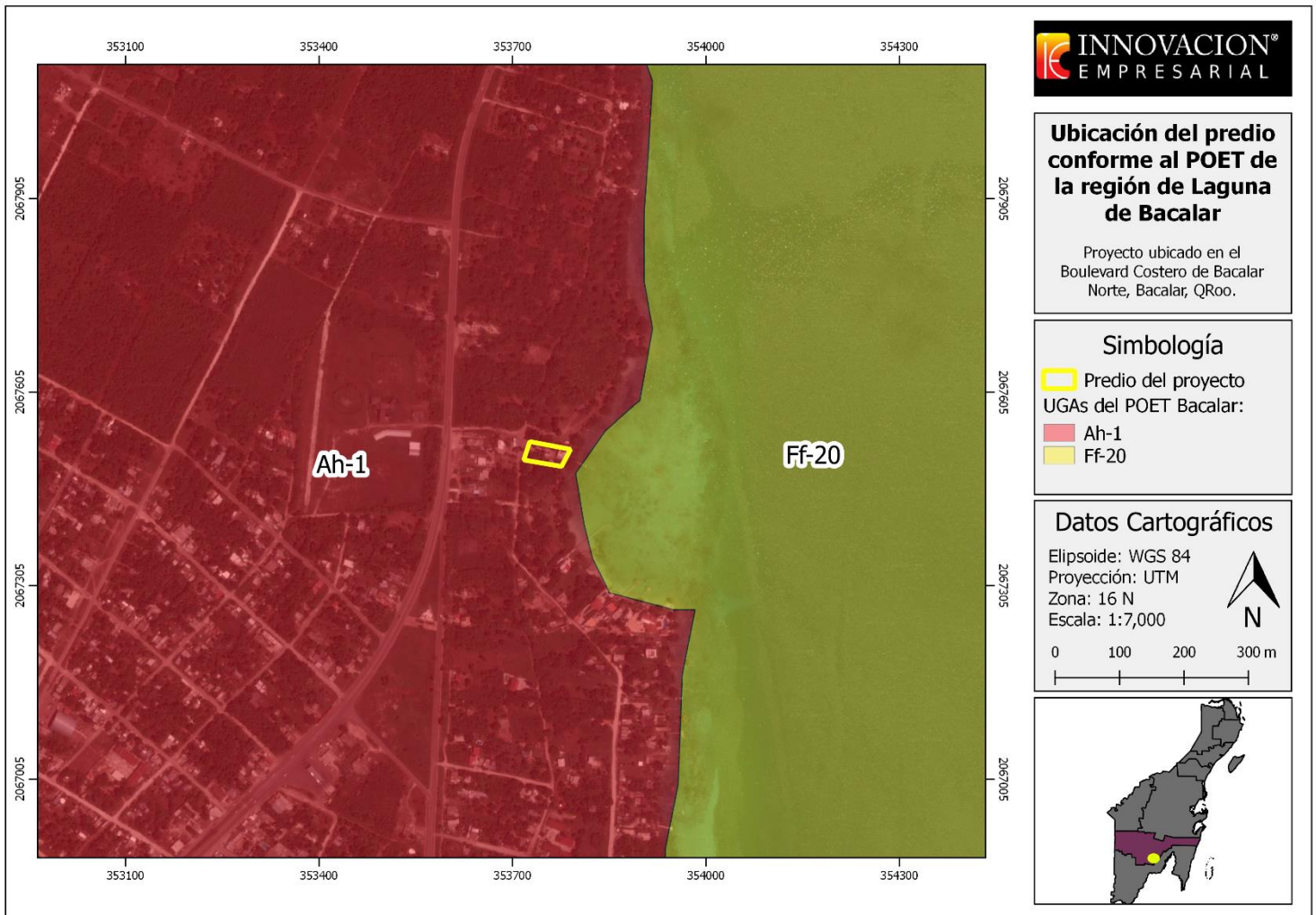
**III.2.4. Planes de Ordenamiento Ecológico.**

El proyecto “Casa Maravilla” se planea realizar dentro de una zona en donde el uso del suelo se encuentra regulado por el *Programa de Ordenamiento Ecológico Territorial de la Región Laguna de Bacalar* (publicado en el Periódico Oficial del Gobierno del estado de Quintana Roo el 15 de marzo de 2015), correspondiente a la Unidad de Gestión Ambiental (UGA) Ah-1, misma que se ha denominado como “Bacalar”. En lo que se refiere a la política ambiental y la vocación del uso del suelo, en la **Tabla 3.1** se señalan las actividades que están permitidas, además de aquellas que son incompatibles y que en ningún caso es recomendable llevar a cabo.

<b>Tabla 3.1.</b> Uso de suelo para la UGA Ah-1, en la que se localiza el predio de interés.				
<b>POLÍTICA ECOLÓGICA</b>	<b>USO DEL SUELO</b>			
	<b>PREDOMINANTE</b>	<b>COMPATIBLE</b>	<b>CONDICIONADO</b>	<b>INCOMPATIBLE</b>
APROVECHAMIENTO	Centro de población, 30 hab/ha	Asentamiento humano, Equipamiento, Infraestructura, Turismo hotelero intensivo.	Extracción pétreo, Industria,	Acuicultura, Agricultura, Agroforestería, ANP, Apicultura, Aprovechamiento acuífero, Caza, Corredor natural, Turismo Alternativo, Forestal, Ganadería, Manejo de flora y fauna, Pesca, Silvicultura.

De manera complementaria, en la **Figura 3.1** se muestra la distribución espacial del sitio del proyecto en relación a la UGA Ah-1 antes referida.

**MANIFESTACIÓN DE IMPACTO AMBIENTAL DEL PROYECTO  
“CASA MARAVILLA”**



**Figura 3.1.** Ubicación del predio con respecto al POET de la región de la laguna de Bacalar.

De acuerdo a esta consideración, se reconoce que su establecimiento y operación quedará circunscrita de manera específica a las condiciones y limitantes propios de la UGA citada.

Adicionalmente, a continuación se indican los criterios aplicables a la UGA Ah-1 y se describe la forma en la que el proyecto habrá de cumplir con los mismos. Estos han sido ordenados en dos categorías; los de carácter general (**Tabla 3.2**) aplicables a todas las UGAs del POET y los específicos a la UGA referida (**Tabla 3.3**).

**Tabla 3.2.** Criterios de ordenamiento de carácter general aplicables a todas las UGAs.

CONTENIDO	COMENTARIO
1.- No se permite la extracción de flora y fauna acuática en cenotes, excepto para fines de investigación autorizados por la SEMARNAT.	En el predio no se cuenta con cenotes, dolinas ni cavernas.
2.- El uso y aprovechamiento de dolinas, cenotes y cavernas estará supeditado a una evaluación de Impacto Ambiental que incluya estudios	

BOULEVARD COSTERO DE BACALAR NORTE, LOTE 77, MZ 06, REGIÓN 11, CIUDAD DE BACALAR, MUNICIPIO DE BACALAR, ESTADO DE QUINTANA ROO.

**MANIFESTACIÓN DE IMPACTO AMBIENTAL DEL PROYECTO  
“CASA MARAVILLA”**

<b>Tabla 3.2.</b> Criterios de ordenamiento de carácter general aplicables a todas las UGAs.	
<b>CONTENIDO</b>	<b>COMENTARIO</b>
geológicos, hidrológicos y ecológicos que determinen el nivel de aprovechamiento.	
3.- No se permite modificar o alterar física o escénicamente el interior de dolinas, cenotes y cavernas.	
4.- Las actividades recreativas asociadas a cenotes deberán contar con un reglamento que minimice impactos ambientales hacia la flora, fauna y formaciones geológicas.	
5.- Se prohíbe el desmonte, despalme y modificaciones a la topografía en una distancia menor de 50 m alrededor de los cenotes, dolinas o cavernas, así como el dragado, relleno, excavaciones o ampliaciones.	
6.- Se prohíbe la remoción de la vegetación acuática nativa.	No se realizarán obras en la laguna, el muelle que ya se encuentra ahí, descrito en el acta de inspección de la PROFEPA se conservará. Además, según el acta de antigüedad de obra MB/TM/DC/677/2018, se observa que dicha estructura data desde el año 1986, por lo que en su momento no requirió de autorización en materia de impacto ambiental.
7.- Se prohíbe la quema a cielo abierto de residuos sólidos.	No se realizará la quema de ningún residuo en ninguna etapa del proyecto. Los residuos de la etapa de construcción serán enviados por la promovente al sitio de disposición final que la autoridad municipal señale. Por otro lado, los residuos generados durante la



**MANIFESTACIÓN DE IMPACTO AMBIENTAL DEL PROYECTO  
“CASA MARAVILLA”**

<b>Tabla 3.2.</b> Criterios de ordenamiento de carácter general aplicables a todas las UGAs.	
<b>CONTENIDO</b>	<b>COMENTARIO</b>
	operación serán recolectados por el servicio de recoja de basura del municipio para posteriormente ser enviados al relleno sanitario municipal.
8.- No se permite la disposición de materiales derivados de obras, excavaciones o rellenos sobre la vegetación nativa.	Se supervisará permanentemente el cumplimiento a este criterio, a fin de evitar las disposiciones inadecuadas del material producto de la obra en sitios que no correspondan. Para ello se dispondrán sitios de disposición temporal de los residuos de construcción. Los residuos generados durante la operación serán recolectados por el servicio de recoja de basura del municipio para posteriormente ser enviados al relleno sanitario municipal.
9.- La disposición de baterías, acumuladores, plaguicidas y fertilizantes así como sus empaques y envases, deberá cumplir con lo dispuesto en la LGEEPA en materia de residuos peligrosos.	En caso de que se generen algún tipo de estos residuos mencionados en el criterio, se tomarán las medidas necesarias a fin de dar cumplimiento a lo dispuesto a la LGEEPA en materia de residuos.
10.- Se prohíbe enterrar los desechos sólidos provenientes de asentamientos humanos.	Los residuos generados en el proyecto durante la etapa de construcción, serán almacenados temporalmente en un sitio destinado para tal

**MANIFESTACIÓN DE IMPACTO AMBIENTAL DEL PROYECTO  
“CASA MARAVILLA”**

<b>Tabla 3.2. Criterios de ordenamiento de carácter general aplicables a todas las UGAs.</b>	
<b>CONTENIDO</b>	<b>COMENTARIO</b>
	fin en tambos de 200 lts. con tapa hermética, para que posteriormente sean dispuestos por personal de la obra en el sitio de disposición final del municipio.
11.- Los actuales tiraderos a cielo abierto deberán cumplir con la NOM-083-SEMARNAT -1996.	No aplica.
12.- Se promoverá el composteo de los desechos orgánicos, para su utilización como fertilizantes orgánicos degradables en las áreas verdes.	Se pretende separar los desechos orgánicos de la cocina, así como también los residuos de jardinería para su uso como composta en las áreas verdes.
13.- Se prohíbe la quema de corral o traspatio de desechos sólidos (basuras).	Como se mencionó anteriormente, todos los residuos generados serán almacenados temporalmente en un sitio destinado para este fin y después serán transportados al sitio de disposición final del municipio.
14.- Las casas habitación que no puedan conectarse al drenaje, deberán contar con una fosa séptica para disponer de las aguas residuales propias.	Las aguas residuales que se generen durante la operación del proyecto serán dispuestas en una Microplanta de tratamiento de aguas residuales tipo paquete que opera bajo el principio de lodos activados. El efluente de la planta será infiltrado en un pozo de absorción y se podrá utilizar para el riego de las
15.- Toda emisión de aguas residuales deberá cumplir con la NOM-001-SEMARNAT-1996.	
16.- No se permite la descarga directa de ningún tipo de drenaje en los cuerpos de agua y humedales.	
17.- En los asentamientos humanos menores de 500 habitantes se deberán dirigir las descargas de aguas residuales hacia sistemas alternativos para su manejo.	

**MANIFESTACIÓN DE IMPACTO AMBIENTAL DEL PROYECTO  
“CASA MARAVILLA”**

<b>Tabla 3.2.</b> Criterios de ordenamiento de carácter general aplicables a todas las UGAs.	
<b>CONTENIDO</b>	<b>COMENTARIO</b>
	áreas verdes. Se espera que cumpla con la normatividad ambiental aplicable.
18.- La extracción de agua en los pozos artesianos deberá sustentarse mediante los estudios que solicite la autoridad competente y deberá monitorearse constantemente la conductividad del agua para evitar la sobreexplotación (intrusión salina).	No se realizará extracción de agua, toda vez que en el sitio donde se encuentra el predio del proyecto se cuenta con el servicio de agua potable suministrado por la CAPA.
19.- Se promoverá en las áreas urbanas, turísticas o casas habitación la instalación de infraestructura para la captación del agua de lluvia.	El proyecto contempla estas acciones, las cuales como parte del diseño de los techos permitirá dirigir el agua mediante bajantes hacia las áreas verdes del predio, con lo cual se ahorrara agua para riego.
20.- Los estudios o manifestaciones de impacto ambiental que se requieran, deberán poner especial atención en el ahorro, el abasto del recurso agua y las medidas de prevención de contaminación al manto freático.	Se pretende implementar un programa de ahorro de agua, el cual se encuentra descrito a detalle en el capítulo VII. También se contemplan medidas para la prevención de la contaminación al manto freático, las cuales se encuentran en el capítulo VI.
21.- Se debe dar preferencia a la rehabilitación de terracerías existentes en lugar de construir nuevas.	No se construirán nuevas terracerías.
22.- En el mantenimiento de los laterales del derecho de vía sólo se permite el aclareo manual (Ver glosario).	Se acatará este criterio.
23.- En la restauración de bancos de préstamo de material pétreo se deberá asegurar el desarrollo de la vegetación plantada y en su caso se	

**MANIFESTACIÓN DE IMPACTO AMBIENTAL DEL PROYECTO  
“CASA MARAVILLA”**

<b>Tabla 3.2.</b> Criterios de ordenamiento de carácter general aplicables a todas las UGAs.	
<b>CONTENIDO</b>	<b>COMENTARIO</b>
repondrán los ejemplares que no sobrevivan	No aplica.
24.- En la restauración de bancos de préstamo de material pétreo la reforestación deberá llevarse a cabo con una densidad mínima de 1000 árboles por ha.	
25.- En la restauración de bancos de préstamo de material pétreo la reforestación podrá incorporar ejemplares obtenidos del rescate de vegetación del desplante de los desarrollos turísticos, industriales o urbanos.	
26.- No se permite la utilización de las palmas <i>Thrinax radiata</i> (chit), <i>Pseudophoenix sargentii</i> (palma kuka), <i>Coccothrinax readii</i> (nakas), como material de construcción, excepto aquellas que provengan de UMAS autorizadas.	En caso de necesitarse la utilización de alguna de estas especies de palmas, serán adquiridas en UMAS autorizadas.
27.- El uso del manglar estará sujeto a las disposiciones de la Norma Oficial Mexicana NOM-059-SEMARNAT-2001, NOM-022-SEMARNAT-2002 y la Ley General de Vida Silvestre.	Se acatarán dichas normas.
28.- Los viveros deberán contar con el registro de la SEMARNAT y la anuencia de Sanidad Vegetal.	El proyecto no contempla la instalación de un vivero, toda vez que las plantas que serán usadas para la jardinería de las diversas áreas serán adquiridas en viveros establecidos en la ciudad de Chetumal o en el poblado de Huay-pix.
29.- Se recomienda promover la introducción de variedades de coco resistente al amarillamiento letal.	Se tomará en cuenta el criterio al momento de realizar acciones de jardinería.
30.- El aprovechamiento de leña para uso doméstico deberá sujetarse a lo establecido en la NOM-012-SEMARNAT-1996.	El proyecto no llevará a cabo el aprovechamiento de la leña. En la cocina se utilizará gas LP.

**MANIFESTACIÓN DE IMPACTO AMBIENTAL DEL PROYECTO  
“CASA MARAVILLA”**

<b>Tabla 3.2.</b> Criterios de ordenamiento de carácter general aplicables a todas las UGAs.	
<b>CONTENIDO</b>	<b>COMENTARIO</b>
31.- No se permite el establecimiento de nuevos centros de población, mientras no exista un Programa de Desarrollo Urbano debidamente aprobado.	No aplica.
32.- El establecimiento de nuevos centros de población estará sujeto a manifestación de Impacto Ambiental Modalidad Regional.	
33.- Se recomienda la utilización de fertilizantes orgánicos biodegradables en áreas verdes, jardinadas y campos de cultivo.	Se priorizará la utilización de fertilizantes orgánicos biodegradables, así como el uso de composta generada de los residuos orgánicos.
34.- Las actividades recreativas especializadas que se realicen, deberán ser supervisadas por un guía certificado (Ver glosario).	No se contempla alguna actividad recreativa especializada.
35.- Deberá evitarse el uso de sustancias químicas que contengan compuestos organoclorados, carbamatos o metales pesados.	Se evitará el uso de este tipo de sustancias en el proyecto.
36.- Se prohíbe la extracción, captura o comercialización de especies de flora y fauna incluidas en la NOM-059-SEMARNAT-2001.	No se extraerá ni capturará ninguna especie de flora o fauna.
37.- El aprovechamiento de aguas subterráneas, no deberá rebasar el 15% del volumen de recarga del acuífero y garantizará la no intrusión salina.	No habrá aprovechamiento de aguas subterráneas en el sitio, puesto que se cuenta con el servicio de agua potable.
38.- En los sitios arqueológicos, solo se permitirá desmontar la cobertura vegetal necesaria para la restauración, mantenimiento y uso del sitio.	No aplica.
39.- En las zonas arqueológicas sólo se permite la construcción de obras, infraestructura o desarrollo avalada por el INAH.	
40.- El uso (aplicación, control, almacenamiento) y desechos de compuestos, organofosforados, fosfatos o nitrogenados (pesticidas y fertilizantes), deberán apegarse a la normatividad aplicable, y a las consideraciones de la Guía de Plaguicidas Autorizados de Uso Agrícola	Se tomarán las medidas necesarias para evitar el uso de sustancias que contengan los compuestos mencionados

**MANIFESTACIÓN DE IMPACTO AMBIENTAL DEL PROYECTO  
“CASA MARAVILLA”**

<b>Tabla 3.2.</b> Criterios de ordenamiento de carácter general aplicables a todas las UGAs.	
<b>CONTENIDO</b>	<b>COMENTARIO</b>
vigente, y demás lineamientos que señale la Comisión Intersectorial para el Control del Proceso y Uso de Plaguicidas, Fertilizantes y Sustancias Tóxicas (CICLOPLAFEST).	en el criterio, priorizando siempre el uso de compuestos biodegradables.
41.- Solo se permite la captura de mamíferos acuáticos para fines de reproducción e investigación, previa autorización especial de SEMARNAT.	No se pretende llevar a cabo la captura de ningún tipo de especie como parte de las actividades del proyecto.
42.- Se prohíbe la desecación, dragado, y relleno de humedales y cuerpos de agua.	No se contempla llevar a cabo estas acciones.
43.- Las aguas residuales tratadas que vayan a ser reutilizadas en servicios públicos deberán cumplir con las especificaciones de la NOM-003-SEMARNAT-1997.	Las aguas residuales que se generen durante la operación del proyecto serán dispuestas en una Microplanta de tratamiento de aguas residuales tipo paquete. El efluente de la planta será infiltrado en un pozo de absorción y también podrá ser utilizado para el riego de las áreas verdes.
44.- Los desechos de las construcciones o demoliciones (envases, empaques, cemento, cal, pintura, aceites, bloques, losetas, herrería y cancelería, etc.) deberán manejarse apropiadamente y disponerse, en los sitios designados por la autoridad correspondiente.	Todos los desechos producto de la construcción serán destinados al sitio de disposición final del municipio.
45.- Los materiales calificados como no permanentes tales como, la palma chit, madera para la construcción de muelles, etc., deberá provenir de UMA's, ejidos o fuentes con autorización de explotación vigente al momento de la compra.	Toda la madera para la construcción, será proveniente de carpinterías o sitios con los permisos necesarios expedidos por las autoridades correspondientes.
46.- Para las actividades de pesca tanto comercial como deportiva no se permite el uso de redes.	No aplica

**MANIFESTACIÓN DE IMPACTO AMBIENTAL DEL PROYECTO  
“CASA MARAVILLA”**

<b>Tabla 3.2.</b> Criterios de ordenamiento de carácter general aplicables a todas las UGAs.	
<b>CONTENIDO</b>	<b>COMENTARIO</b>
47.- En la construcción de instalaciones e infraestructura turística, urbana, de comunicaciones y de servicios, se deberá considerar la erosión y la alta probabilidad de incidencia de fenómenos hidrometeorológicos para calcular la resistencia necesaria de la infraestructura, su programa de mantenimiento, las acciones de prevención y corrección necesarias ante dichos fenómenos así como los programas de contingencia correspondientes.	Todas las acciones pertinentes se tomaron en cuenta, ya que el sitio de proyecto ha sufrido los embates de fenómenos meteorológicos, por lo que se están tomando las medidas necesarias en el cálculo del proyecto.
48.- Para la edificación de cualquier infraestructura se deberá dar preferencia a la utilización de materiales de la región.	Para la construcción del proyecto se tomará en cuenta este criterio, ya que el proyecto contempla el uso de material regional proveniente de sitios autorizados
49.- La cimentación de las construcciones no debe interrumpir la circulación del agua subterránea.	La cimentación del proyecto no interrumpirá la circulación del agua subterránea, puesto que la profundidad máxima de cimentación no alcanzará el manto freático. Además, las edificaciones se levantarán sobre zapatas aisladas, las cuales hacen las veces de edificación piloteada.

<b>Tabla 3.3</b> Criterios de ordenamiento específicos aplicables a la UGA Ah-1.		
<b>CRITERIO</b>	<b>CONTENIDO</b>	<b>COMENTARIO</b>
<b>MARINAS</b>		
Ma-03	La instalación de marinas estará sujeta a la autorización en materia de impacto ambiental. La MIA deberá incluir estudios específicos sobre: Levantamiento de secciones de playa o costa, Levantamiento batimétrico y Estudio de caracterización de la	No se instalarán marinas.



**MANIFESTACIÓN DE IMPACTO AMBIENTAL DEL PROYECTO  
“CASA MARAVILLA”**

<b>Tabla 3.3</b> Criterios de ordenamiento específicos aplicables a la UGA Ah-1.		
<b>CRITERIO</b>	<b>CONTENIDO</b>	<b>COMENTARIO</b>
	diversidad biológica. Los desarrollos en unidades cuya costa sea marina, deberán presentar además los estudios sobre transporte litoral y estudio de mareas.	
Ma-04	La instalación de marinas deberá garantizar la calidad de agua y el mantenimiento de los procesos de transporte litoral.	
<b>CAMPOS DE GOLF</b>		
CG-02	Se prohíben los campos de golf.	No se implementará ningún campo de golf.
<b>BANCOS DE MATERIAL</b>		
BM-02	Se prohíbe la ubicación de bancos de extracción de material.	No aplica. No se realizará ningún banco de material.
BM-04	No se permite la extracción de arenas y materiales calizos no consolidados.	
BM-08	No se permite el uso de bancos de extracción de material como rellenos sanitarios	
<b>GANADERÍA</b>		
Gan-02	Se prohíben las actividades ganaderas en centros urbanos y turísticos.	No aplica. No se llevará a cabo dicha actividad.
<b>ZOFEMAT</b>		
ZFMT-01	El ancho de los accesos vehiculares a la zona costera deberá tener como máximo 20 m incluyendo el derecho de vía.	No se practicarán accesos vehiculares hacia la zona federal y no se permitirá el tránsito de vehículos al frente lagunar.
ZFMT-02	En la realización de cualquier obra o actividad, deberá evitarse la obstrucción de los accesos actuales a la ZOFEMAT.	Se respetará el presente criterio, a fin de no obstruir la Zona Lagunar

**MANIFESTACIÓN DE IMPACTO AMBIENTAL DEL PROYECTO  
“CASA MARAVILLA”**

<b>Tabla 3.3</b> Criterios de ordenamiento específicos aplicables a la UGA Ah-1.		
<b>CRITERIO</b>	<b>CONTENIDO</b>	<b>COMENTARIO</b>
ZFMT-03	En la ZOFEMAT solo se permite la construcción de estructuras temporales como palapas de madera o asoleaderos.	En la Zona Federal Lagunar se implementará un deck de madera, el cual se considera como una estructura temporal. Las obras que ya se encuentran en la zona federal realizadas con materiales no permanentes, ya están construidas como se señala en el acta de inspección de la PROFEPA y en la respectiva resolución. Dichas obras serán conservadas. No se realizarán obras nuevas en la laguna, además, según el acta de antigüedad de obra MB/TM/DC/677/2018, se observa que dicha estructura data desde el año 1986, por lo que en su momento no requirió de autorización en materia de impacto ambiental.
ZFMT-04	Todo proyecto de desarrollo en la zona costera deberá contar con acceso públicos a la ZOFEMAT.	El predio del proyecto no se ubica sobre zona costera si no sobre zona lacustre al ubicarse en el margen de una Zona Lagunar, la cual es un bien de la Nación, aun cuando estuviera concesionada, el Promovente garantizará el libre acceso a la misma, no así a la propiedad.

**MANIFESTACIÓN DE IMPACTO AMBIENTAL DEL PROYECTO  
“CASA MARAVILLA”**

<b>Tabla 3.3</b> Criterios de ordenamiento específicos aplicables a la UGA Ah-1.		
<b>CRITERIO</b>	<b>CONTENIDO</b>	<b>COMENTARIO</b>
<b>MANEJO DE RESIDUOS SÓLIDOS</b>		
MRS-01	Los asentamientos humanos y desarrollos turísticos deberán contar con un programa integral de reducción, separación y disposición final de residuos sólidos.	El proyecto no es un desarrollo turístico, y tampoco se puede considerar un asentamiento humano, toda vez que se construirá una única vivienda.
MRS-04	Los asentamientos humanos deberán contar con infraestructura para el acopio y manejo de residuos sólidos.	
MRS-05	Se deberá contar con áreas acondicionadas para almacenar temporalmente la basura inorgánica, para trasladarla posteriormente al sitio de disposición final.	Los residuos inorgánicos serán almacenados en tambos impermeables para posteriormente ser recogidos por los camiones municipales que ofrecen este servicio.
MRS-06	Los campamentos de construcción deberán contar con un sistema de recolección de desechos sanitarios y sólidos, para su posterior disposición en áreas autorizadas por el municipio.	Se tiene contemplado la instalación de sanitarios tipo SANIRENT a razón de 1 por cada 20 trabajadores.
MRS-07	Se prohíbe la ubicación de rellenos sanitarios, en su lugar se promoverá la utilización de tecnologías para el manejo y disposición de la basura.	El proyecto no contempla la ubicación de rellenos sanitarios, ni el manejo de residuos de tipo biológico infecciosos.
MRS-08	El manejo de residuos biológico infecciosos se sujetará a lo dispuesto en la NOM-SEMARNAT-SSA1-2002.	
MRS-09	No se permite la quema de desechos vegetales producto del desmonte.	No se realizará desmonte.

**MANIFESTACIÓN DE IMPACTO AMBIENTAL DEL PROYECTO  
“CASA MARAVILLA”**

<b>Tabla 3.3</b> Criterios de ordenamiento específicos aplicables a la UGA Ah-1.		
<b>CRITERIO</b>	<b>CONTENIDO</b>	<b>COMENTARIO</b>
<b>MANEJO DE RESIDUOS LÍQUIDOS</b>		
MRL-01	La construcción de obras e infraestructura para el drenaje pluvial deberá contemplar el máximo histórico de tormentas para la zona.	No se considera la implementación de drenaje pluvial gracias a que cerca del 60 % del predio quedará como área libre permeable, lo que garantiza la infiltración por percolación. Además, el terreno tiene una pendiente natural hacia la laguna, por lo que el agua pluvial podrá fluir de manera natural hacia este cuerpo lagunar.
MRL-02	Toda obra urbana, suburbana y turística deberá contar con drenaje pluvial y sanitario separados.	No se contará con drenaje pluvial, debido a que la mayor parte del terreno será permeable, y el drenaje sanitario será solamente para transportar las aguas residuales que se generen durante la operación del proyecto hacia la Microplanta de tratamiento de aguas residuales.
MRL-03	Las plantas de tratamiento de aguas servidas deberá contar con un sistema que considere la estabilización, desinfección y disposición final de lodos de acuerdo con lo dispuesto en la NOM-004-SEMARNAT-2002	La microplanta de tratamiento tienen la ventaja de generar una cantidad muy pequeña de lodos, por lo que cuando sea necesario retirarlos (aproximadamente cada 1 o dos años), esto se llevará a cabo mediante la contratación de pipas especializadas en

**MANIFESTACIÓN DE IMPACTO AMBIENTAL DEL PROYECTO  
“CASA MARAVILLA”**

<b>Tabla 3.3</b> Criterios de ordenamiento específicos aplicables a la UGA Ah-1.		
<b>CRITERIO</b>	<b>CONTENIDO</b>	<b>COMENTARIO</b>
		estos servicios para que les den tratamiento y disposición final.
MRL-04	Se prohíbe la descarga de drenaje sanitario y desechos sólidos sin tratamiento en los cuerpos de aguas y zonas inundables.	En ningún momento se dispondrán aguas residuales estén tratadas o no, en la laguna de Bacalar. No hay zonas inundables en el sitio.
MRL-05	Queda prohibida la construcción de pozos de absorción para el drenaje doméstico como sistema único de tratamiento.	Se contará con una Microplanta de tratamiento de aguas residuales.
MRL-06	Los desechos sólidos, el agua de sentinas y de los sistemas sanitarios de las embarcaciones, solo se dispondrán en muelles y marinas; mismos que contarán con el equipamiento de recepción para su traslado a los sitios de tratamiento y disposición final.	No aplica. No se contará con embarcaciones que generen agua de sentinas o residuos sanitarios.
<b>FLORA</b>		
FLO-08	Previo al desmonte para la construcción de obras de ingeniería se deberá llevar a cabo el rescate de ejemplares de flora y fauna susceptibles de ser reubicados una vez terminadas las obras. Se deberá reforestar aquellas áreas afectadas por el proceso de construcción (derechos de vía, caminos laterales, etc.), usando especies nativas por lo que queda prohibido para esta actividades el uso del pino de mar ( <i>Casuarina equisetifolia</i> ), framboyán ( <i>Delonix regia</i> ), tulipán africano ( <i>Spatodea campanulata</i> ) y almendro ( <i>Terminalia cattapa</i> ).	No se realizará desmonte, por lo que no se requiere de rescate de flora y fauna. No obstante, para las actividades de jardinería, se evitará usar las especies listadas en el presente criterio.
FLO-10	Se promoverá la erradicación de las plantas exóticas perjudiciales a la flora nativa particularmente el pino de mar ( <i>Casuarina equisetifolia</i> ) framboyán ( <i>Delonix regia</i> ), tulipán africano ( <i>Spatodea campanulata</i> ) y almendro ( <i>Terminalia cattapa</i> ).	Se cumplirá este criterio, aun cuando no se ha observado la presencia de estas especies en el predio, se vigilará de no incluirlas en el programa de reforestación y de erradicarlas

**MANIFESTACIÓN DE IMPACTO AMBIENTAL DEL PROYECTO  
“CASA MARAVILLA”**

<b>Tabla 3.3</b> Criterios de ordenamiento específicos aplicables a la UGA Ah-1.		
<b>CRITERIO</b>	<b>CONTENIDO</b>	<b>COMENTARIO</b>
		si fueran detectados juveniles en el futuro.
FLO-11	Exclusivamente para áreas verdes ajardinadas se permite el uso de especies exóticas, cuya capacidad de propagación natural esté suprimida.	Se respetará este criterio. Incluso en las áreas ajardinadas se priorizará el uso de especies endémicas.
<b>ÁREAS URBANAS</b>		
Urb-01	Podrán establecerse estaciones de servicio relacionadas con hidrocarburos (gasolineras), debiendo cumplir con la reglamentación de franquicias 3 estrellas establecida por PEMEX.	No aplica.
Urb-02	El establecimiento de áreas verdes en los centros urbanos deberá sujetarse a lo establecido en el programa de desarrollo urbano del centro de población.	No hay un PDU aplicable en la zona, no obstante, para las áreas verdes se utilizarán solamente plantas endémicas o que no se consideren exóticas invasivas.
Urb-03	En áreas ajardinadas públicas y privadas, se emplearán plantas nativas, el uso de especies exóticas se restringirá a aquellas cuya capacidad de propagación natural esté suprimida.	Se tomará en cuenta el criterio, así mismo, se informa que para todas las áreas verdes del proyecto se hará uso de plantas de la región adquiridas en los viveros autorizados.
Urb-05	La ejecución de los proyectos de urbanización deberá sujetarse a los condicionamientos establecidos en la autorización en materia de impacto ambiental para evitar el desmonte innecesario o prematuro del estrato arbóreo.	No se considera un proyecto de urbanización, sin embargo, se acatarán los condicionamientos establecidos en la autorización de impacto ambiental que emita la Secretaría.
Urb-07	Las reservas territoriales urbanas deben mantener la cobertura vegetal en tanto no se utilicen.	No aplica.

**MANIFESTACIÓN DE IMPACTO AMBIENTAL DEL PROYECTO  
“CASA MARAVILLA”**

<b>Tabla 3.3</b> Criterios de ordenamiento específicos aplicables a la UGA Ah-1.		
<b>CRITERIO</b>	<b>CONTENIDO</b>	<b>COMENTARIO</b>
Urb-08	La altura de las edificaciones estará definida por el Programa de Desarrollo Urbano y los reglamentos de construcción aplicables.	No hay un PDU aplicable al predio del proyecto.
Urb-09	La densidad de cuartos hoteleros estará sujeta al Programa de Desarrollo Urbano.	
Urb-10	La construcción de infraestructura básica y de servicios estará sujeta al Programa de Desarrollo Urbano.	
<b>INDUSTRIA</b>		
Ind-03	Las industrias que se establezcan deberán usar prioritariamente insumos biodegradables a corto plazo y deberán apegarse a la NOM-001-SEMARNAT-1996.	No aplica. El proyecto consiste en una casa habitación de uso particular.
Ind-02	Tanto en la etapa de planeación, diseño, construcción y funcionamiento de las industrias, deberán incluirse previsiones adecuadas para minimizar los efectos adversos al ambiente, siguiendo la normatividad existente para cada caso particular.	
Ind-04	No se permitirá la instalación de industrias cementeras, bloqueras o similares.	
Ind-05	No se permiten las instalaciones de infraestructura de la industria petroquímica, así como los depósitos de combustibles.	
<b>CARRETERAS Y CAMINOS</b>		
CyC-01	Los caminos que se realicen sobre las zonas inundables deberán construirse de tal forma que garanticen los flujos hidrodinámicos, así como la integridad de los corredores biológicos.	No aplica. No hay zonas inundables en el predio.
CyC-02	En la construcción o rehabilitación de caminos costeros deberán utilizarse materiales que permitan la filtración de agua al subsuelo.	No se construirán o rehabilitarán caminos costeros.
CyC-04	Los caminos de accesos al cuerpo de agua deberán ser evaluados y aprobados a partir de la correspondiente MIA.	No se realizarán caminos de acceso al cuerpo de agua.
CyC-06	Los taludes y bordes en caminos se deberán estabilizar con vegetación nativa.	No se realizarán caminos que tengan taludes o bordes.



**MANIFESTACIÓN DE IMPACTO AMBIENTAL DEL PROYECTO  
“CASA MARAVILLA”**

<b>Tabla 3.3</b> Criterios de ordenamiento específicos aplicables a la UGA Ah-1.		
<b>CRITERIO</b>	<b>CONTENIDO</b>	<b>COMENTARIO</b>
<b>INFRAESTRUCTURA BÁSICA Y DE SERVICIOS</b>		
IBS-01	Las subestaciones eléctricas deberán situarse fuera de los asentamientos humanos y observar las normas establecidas por la CFE.	No aplica.
IBS-02	Las instalaciones de depósitos de combustibles se ubicarán por lo menos a 5 km de los límites máximos de crecimiento de los asentamientos habitacionales.	
IBS-03	Se permite la instalación de infraestructura básica y de servicios previa autorización en materia de impacto ambiental.	Este proyecto, estrictamente no se constituye en infraestructura básica, dado que el propio POET define infraestructura como: <i>“Conjunto de obras mayores de ingeniería y fuentes de energía que dan soporte a la movilidad y funcionamiento de las actividades productivas, haciendo posible el uso del suelo, la accesibilidad, el transporte, el saneamiento, el encauzamiento y distribución de agua y energía, las comunicaciones telefónicas, etc, fuera de asentamientos humanos”</i> . Por lo tanto, queda claro que si la magnitud de dichas obras, como la instalación de infraestructura básica, es permisible, entonces con mayor razón un proyecto de las características del que se somete a evaluación.

**MANIFESTACIÓN DE IMPACTO AMBIENTAL DEL PROYECTO  
“CASA MARAVILLA”**

<b>Tabla 3.3</b> Criterios de ordenamiento específicos aplicables a la UGA Ah-1.		
<b>CRITERIO</b>	<b>CONTENIDO</b>	<b>COMENTARIO</b>
<b>CONSTRUCCIÓN</b>		
Cons-03	Se permite la construcción de vivienda residencial turística.	El proyecto contempla la construcción de una casa habitación para uso privado.
Cons-08	En áreas sujetas a inundaciones la infraestructura deberá construirse sobre pilotes, garantizando el flujo laminar del agua.	No se cuenta con áreas sujetas a inundaciones, no obstante las edificaciones se levantarán sobre zapatas aisladas, las cuales hacen las veces de edificación pilotada.
Cons-09	Para toda obra que se realice, deberá tomarse las medidas preventivas o correctivas necesarias para el manejo de grasas, aceites, emisiones atmosféricas y ruidos proveniente de la maquinaria en todas las etapas.	Se toma en cuenta este criterio; todas las medidas preventivas y correctivas se encuentran descritas en el Capítulo VII de esta manifestación.
Cons-10	Al finalizar la obra deberá removerse el campamento y sus componentes.	No será necesario la instalación de campamento ni ninguna otra obra provisional, toda vez que ya hay obras en el predio.
Cons-11	El almacenamiento y manejo de materiales de construcción deberá evitar la dispersión de polvos fugitivos	Los materiales particulados se mantendrán dentro del área destinada a bodega, cubiertos por lonas y humedecidos para evitar dispersión de polvos y reducción de la capacidad fotosintética de la vegetación circundante, así como el aporte de partículas a la columna de agua por volatilidad de los polvos.

**MANIFESTACIÓN DE IMPACTO AMBIENTAL DEL PROYECTO  
“CASA MARAVILLA”**

<b>Tabla 3.3</b> Criterios de ordenamiento específicos aplicables a la UGA Ah-1.		
<b>CRITERIO</b>	<b>CONTENIDO</b>	<b>COMENTARIO</b>
Cons-12	Los campamentos de construcción deberán contabilizarse en la superficie total de desplante del proyecto y serán ubicados preferentemente en áreas perturbadas como: potreros, acahuales jóvenes. Nunca sobre humedales o en la ZOFEMAT.	No se requiere campamentos de construcción.
Cons-13	La edificación en las zonas costeras no deberá rebasar los 20 m de altura desde el nivel de terreno natural, se exceptúan de este criterio los faros.	Se respetará este criterio.
Cons-14	Los proyectos solo podrán desmontar las áreas destinadas a la construcción y vías de acceso en forma gradual en conformidad al avance del mismo.	Se respetará éste criterio, aun cuando el terreno se encuentra desmontado.
Cons-15	Las edificaciones en las zonas no costeras que excedan las 2 plantas o los 10 metros de altura, deberán sustentarse en estudios específicos de características físicas del suelo y el potencial de disolución cárstica.	No aplica.
Cons-16	Se prohíbe la obstrucción o modificación de escurrimientos pluviales.	En esta zona los principales escurrimientos son horizontales de oeste a este; se garantiza que no se afectarán los escurrimientos pluviales ya que la pendiente natural del predio favorece a que la escorrentía continúe su curso natural desembocando en la laguna y por ello no hay bordos, bardas ni obras permanentes hacia el frente del predio y/o la zona federal de la laguna que puedan interrumpir el escurrimiento.
<b>APROVECHAMIENTO DEL ACUÍFERO</b>		
AA-01	Se prohíbe la extracción de agua de cenotes y afloramientos de	No se extraerá agua. El agua

**MANIFESTACIÓN DE IMPACTO AMBIENTAL DEL PROYECTO  
“CASA MARAVILLA”**

<b>Tabla 3.3</b> Criterios de ordenamiento específicos aplicables a la UGA Ah-1.		
<b>CRITERIO</b>	<b>CONTENIDO</b>	<b>COMENTARIO</b>
	caudales subterráneos.	durante la fase de construcción se llevará por medio de pipas. Durante la etapa de operación, la vivienda se abastecerá de agua por medio del servicio de agua potable de la CAPA.
AA-02	Para el aprovechamiento extractivo de los acuíferos se deberá presentar los estudios relacionados con la demanda de abastos, calidad de agua e impacto ambiental causado por la explotación.	
AA-05	No se permite captación de agua subterránea para la transferencia de esta unidad a otra.	
<b>CONTROL DE LA CONTAMINACIÓN</b>		
CoC0-01	Se deberá captar y recuperar los aceites, grasas combustibles y otro tipo de hidrocarburos vertidos en el agua para su reciclamiento o disposición final.	Se tendrá especial cuidado en este criterio a fin de dar cumplimiento.
CoCo-03	Sólo se permite el uso de bronceadores y bloqueadores solares de tipo biodegradable	Los usuarios de la vivienda, cuando realicen actividades de esparcimiento en la laguna, solamente utilizarán bloqueadores biodegradables.
<b>ZONA LITORAL Y COSTERA</b>		
ZLC-01	Las acciones tendientes a establecer medidas para el control de la erosión en la zona costera estarán sujetas a autorización en materia de impacto ambiental.	No se realizarán acciones para evitar la erosión.
ZLC-02	No se permiten los dragados, espigones, la apertura de canales o cualquier obra o acción que modifique el contorno del litoral.	No aplica. No se realizarán estas obras o actividades.
ZLC-03	Se permite la construcción de muelles o atracaderos piloteados o flotantes solamente con materiales temporales y autorizados por la SEMARNAT y la SCT. La MIA deberá incluir los estudios de: Levantamiento de secciones de playa o costa, Levantamiento batimétrico y Estudio de caracterización de la diversidad biológica. Los desarrollos en unidades cuya costa sea marina, deberán presentar además los estudios sobre transporte litoral y estudio de mareas.	El proyecto no contempla la construcción de muelles o atracaderos.

**MANIFESTACIÓN DE IMPACTO AMBIENTAL DEL PROYECTO  
“CASA MARAVILLA”**

<b>Tabla 3.3</b> Criterios de ordenamiento específicos aplicables a la UGA Ah-1.		
<b>CRITERIO</b>	<b>CONTENIDO</b>	<b>COMENTARIO</b>
ZLC-04	No se permitirá la remoción de la vegetación acuática de lagunas, ríos y zona federal marítima terrestre.	No se llevará a cabo la remoción de vegetación acuática.
ZLC-05	En los cuerpos de agua interiores se prohíbe la instalación o construcción de plataformas flotantes no ligadas a tierra, fijas o móviles, para atracaderos, restaurantes, etcétera.	No se construirán obras dentro de la laguna.
<b>ACTIVIDADES NÁUTICAS</b>		
AN-03	Para todas las actividades náuticas los promotores deberán elaborar reglamentos de operación que minimicen los impactos ambientales sancionados por la SEDUMA.	No aplica.
<b>ECOSISTEMAS EXCEPCIONALES</b>		
ECOE-01	Queda prohibida la construcción de infraestructura en ecosistemas vulnerables o de alto valor escénico, cultural o histórico que se localice en las áreas destinadas al desarrollo turístico y urbano.	En el POET se define infraestructura como un <i>“Conjunto de obras mayores de ingeniería y fuentes de energía que dan soporte a la movilidad y funcionamiento de las actividades productivas, haciendo posible el uso del suelo, la accesibilidad, el transporte, el saneamiento, el encauzamiento y distribución de agua y energía, las comunicaciones telefónicas, etc, fuera de asentamientos humanos.”</i> Por lo tanto, la construcción de una casa habitación no puede considerarse dentro de este criterio.

**MANIFESTACIÓN DE IMPACTO AMBIENTAL DEL PROYECTO  
“CASA MARAVILLA”**

Éste importante instrumento de planeación ecológica concede a la UGA Ah-1, donde se encuentra dicho proyecto, **la política ecológica de Aprovechamiento, y su uso predominante es el Centro de población, y es compatible con Asentamiento humano y equipamiento.** Dicha UGA no establece un límite de porcentaje de aprovechamiento del predio. Por lo tanto, podemos decir que el proyecto es compatible con el POET en cuestión, ya que éste se sujeta a todo lo requerido por la Unidad de gestión ambiental.

Por su parte, el proyecto cuenta con un muelle dentro de la laguna, el cual ya está construido y se encuentra descrito en el acta de inspección y la resolución de la PROFEPA. Además los usuarios de la casa habitación podrán realizar en ella actividades como la natación, por lo tanto se realiza la vinculación con la UGA Ff-20, la cual tiene la política ambiental y la vocación del uso del suelo mencionados en la **Tabla 3.4.** Posteriormente, en la **Tabla 3.5.** se analizan todos los requerimientos y restricciones correspondientes a la UGA en cuestión.

<b>Tabla 3.4. UGA Ff-20 donde se encontrará la pasarela pilotada.</b>			
Nombre:	<b>Laguna Bacalar</b>	Identificador:	<b>Ff-20</b>
Política:	<b>Conservación</b>		
<b>Usos</b>			
<b>Predominante</b>		<b>Compatibles</b>	
Manejo de flora y fauna,		Corredor natural, Turismo Alternativo,	
<b>Condicionados</b>		<b>Incompatibles</b>	
Caza, Pesca,		Acuacultura, Agricultura, Agroforestería, ANP, Apicultura, Aprovechamiento acuífero, Asentamiento humano, Centro de población, Equipamiento, Extracción pétreo, Forestal, Ganadería, Industria, Infraestructura, Silvicultura, Turismo hotelero intensivo.	

<b>Tabla 3.5. Criterios del Ordenamiento específico aplicable a la UGA Ff-20.</b>		
<b>Criterios Específicos</b>		<b>Cumplimiento</b>
TA-02	Para llevar a cabo actividades recreativas, científicas o de turismo alternativo, deberá elaborarse un programa de manejo.	Dentro de las actividades propias del proyecto no se contempla la oferta de actividades recreativas, de turismo alternativo o científicas.
Pe-01	Se permite la pesca deportiva.	En las actividades del proyecto no se prevé la pesca deportiva, principalmente cuando en la Laguna no es factible realizar este tipo de pesca exitosamente.
Pe-02	Todas las actividades pesqueras estarán sujetas a lo establecido en la Ley Federal de Pesca y su reglamento vigente.	No se practicarán actividades pesqueras.

**MANIFESTACIÓN DE IMPACTO AMBIENTAL DEL PROYECTO  
“CASA MARAVILLA”**

<b>Tabla 3.5. Criterios del Ordenamiento específico aplicable a la UGA Ff-20.</b>		
<b>Criterios Específicos</b>		<b>Cumplimiento</b>
Ma-01	No se permite la instalación de marinas.	No se contempla la instalación de marinas en el sitio del proyecto.
BM-04	No se permite la extracción de arenas y materiales calizos no consolidados.	No se realizará la extracción de arenas y/o materiales no consolidados.
Man-04	Se permite el uso ecoturístico del manglar y los humedales para la contemplación de la naturaleza, paseos fotográficos y senderismo.	Solamente se cuenta con un ejemplar de mangle botoncillo, al cual no se le dará ningún uso.
Man-05	En ningún caso se permitirá la disposición de aguas tratadas en el manglar.	Se acatará esta disposición.
Fa-01	Se prohíbe la extracción o captura de especies de flora y fauna silvestre, salvo autorización expresa de la SEMARNAT para pie de cría o investigación.	En ningún momento se promoverá, facilitará o realizarán acciones de captura o extracción de especímenes de flora y/o fauna.
Fa-06	Sólo se permite la caza y comercio de fauna silvestre dentro de unidades de conservación, manejo y aprovechamiento sustentable de la vida silvestre (UMAS).	No se promoverá, facilitará o realizarán acciones de captura o extracción de especímenes de fauna silvestre.
MRL-04	Se prohíbe la descarga de drenaje sanitario y desechos sólidos sin tratamiento en los cuerpos de aguas y zonas inundables.	En ningún momento se descargará el drenaje sanitario sin tratamiento o desechos sólidos directamente al ambiente.
Flo-12	Se prohíbe la introducción de especies exóticas.	No se introducirá flora de ningún tipo en la laguna.
IBS-04	Se prohíbe la construcción de cualquier tipo de infraestructura básica y de servicios.	No se construirán obras nuevas en la laguna.
Cons-01	Se prohíbe el uso de explosivos.	En ninguna etapa del proyecto se emplearán explosivos.
AA-01	Se prohíbe la extracción de agua de cenotes y afloramientos de caudales subterráneos	No se extraerá agua en ninguna de las etapas del proyecto.
AA-03	Para el aprovechamiento no extractivo de los cuerpos de agua, se deberá obtener una autorización en materia de impacto ambiental.	En el presente estudio se está solicitando la autorización en Materia de Impacto Ambiental para los usos y aprovechamientos no extractivos que se pretenden realizar en el cuerpo de agua de la Laguna de Bacalar, los cuales son únicamente los tendientes a actividades de nado y recreativas sin infraestructura, vehículos o grandes embarcaciones. Estas actividades serán realizadas solamente por los habitantes de la vivienda, ya que no se ofrecerá ningún servicio turístico.



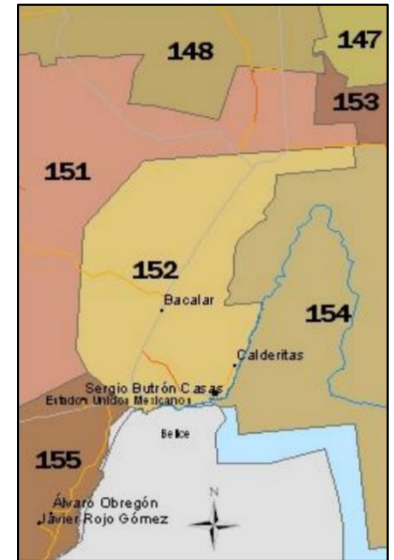
**MANIFESTACIÓN DE IMPACTO AMBIENTAL DEL PROYECTO  
"CASA MARAVILLA"**

<b>Tabla 3.5. Criterios del Ordenamiento específico aplicable a la UGA Ff-20.</b>		
<b>Criterios Específicos</b>		<b>Cumplimiento</b>
AA-04	Se prohíbe el aprovechamiento extractivo del acuífero sea superficial o subterráneo	No se realizarán aprovechamientos extractivos en el cuerpo de agua.
AA-05	No se permite captación de agua subterránea para la transferencia de esta unidad a otra.	No se realizarán explotaciones del acuífero subterráneo.
CoCo-02	Los canales de navegación estarán sujetos a un monitoreo que permita evaluar la calidad del agua y establecer medidas que eviten la contaminación hacia humedales, manglares	No se prevé la creación de canales de navegación en ninguna etapa.
CoCo-03	Sólo se permite el uso de bronceadores y bloqueadores solares de tipo biodegradable.	Se acatará este criterio. Los usuarios de la vivienda solamente utilizarán bronceadores y bloqueadores solares biodegradables.
ZLC-01	Las acciones tendientes a establecer medidas para el control de la erosión en la zona costera estarán sujetas a autorización en materia de impacto ambiental.	No se realizarán acciones para controlar la erosión en la franja lagunar.
ZLC-04	No se permitirá la remoción de la vegetación acuática de lagunas, ríos y zona federal marítima terrestre.	No se removerá ningún tipo de vegetación acuática.
ZLC-05	En los cuerpos de agua interiores se prohíbe la instalación o construcción de plataformas flotantes no ligadas a tierra, fijas o móviles, para atracaderos, restaurantes, etcétera.	No se construirá ninguna obra nueva dentro de la laguna.
AN-01	Se prohíbe el uso de motores fuera de borda tipo "pata larga" en las lagunas, con excepción de las actividades pesqueras permitidas, el tránsito y las actividades de vigilancia y emergencia.	No se utilizarán de este tipo de motores en la laguna.
AN-03	Para todas las actividades náuticas, los promotores deberán elaborar reglamentos de operación que minimicen los impactos ambientales. Dichos reglamentos serán sancionados por la SEDUMA.	No aplica.
UMAS-01	Se permite la constitución de unidades de conservación, manejo y aprovechamiento sustentable de la vida silvestre (UMAS), con fines de repoblación, recreación o uso cinegético.	El proyecto no contempla la creación de unidades de manejo ambiental.

**MANIFESTACIÓN DE IMPACTO AMBIENTAL DEL PROYECTO  
“CASA MARAVILLA”**

Se determina que el instrumento de planeación ecológica concede a la UGA Ff-20, donde se pretende la ubicación de la pasarela pilotada de madera, la **política de conservación con uso predominante de manejo de flora y fauna y con uso compatible de turismo alternativo**, por lo que es **compatible** con el presente proyecto, ya que no implica la construcción de ninguna obra dentro de la laguna.

La zona del proyecto “*Casa Maravilla*” igualmente se encuentra dentro del **Programa de Ordenamiento Ecológico Marino y Regional del Golfo de México y Mar Caribe**, publicado en el Diario oficial de la Federación el 24 de noviembre de 2012. Específicamente, el predio está ubicado en la UGA 152, la cual lleva el nombre de “Bacalar”. Por lo tanto, le corresponde la aplicación de las acciones específicas de dicha UGA además de las acciones generales aplicables a todas las demás unidades de gestión.



**Figura 3.2.** Ubicación del proyecto conforme al Programa de Ordenamiento Ecológico Marino y Regional del Golfo de México y Mar Caribe.

**Tabla 3.6. Criterios específicos aplicables a la UGA 152.**

Acción	Aplicación	Acción	Aplicación	Acción	Aplicación	Acción	Aplicación
A-001	APLICA	A-027	APLICA	A-053	APLICA	A-079	NA
A-002	APLICA	A-028	APLICA	A-054	APLICA	A-080	NA
A-003	APLICA	A-029	APLICA	A-055	APLICA	A-081	NA
A-004	NA	A-030	APLICA	A-056	APLICA	A-082	NA
A-005	APLICA	A-031	APLICA	A-057	APLICA	A-083	NA
A-006	APLICA	A-032	APLICA	A-058	APLICA	A-084	NA
A-007	APLICA	A-033	APLICA	A-059	APLICA	A-085	NA
A-008	NA	A-034	NA	A-060	APLICA	A-086	NA
A-009	NA	A-035	NA	A-061	APLICA	A-087	NA
A-010	NA	A-036	NA	A-062	APLICA	A-088	NA
A-011	APLICA	A-037	APLICA	A-063	APLICA	A-089	NA
A-012	APLICA	A-038	APLICA	A-064	APLICA	A-090	NA
A-013	APLICA	A-039	APLICA	A-065	APLICA	A-091	NA
A-014	APLICA	A-040	APLICA	A-066	APLICA	A-092	NA
A-015	APLICA	A-041	NA	A-067	APLICA	A-093	NA
A-016	APLICA	A-042	NA	A-068	APLICA	A-094	NA
A-017	APLICA	A-043	APLICA	A-069	APLICA	A-095	NA
A-018	APLICA	A-044	APLICA	A-070	APLICA	A-096	NA
A-019	APLICA	A-045	APLICA	A-071	APLICA	A-097	NA
A-020	APLICA	A-046	APLICA	A-072	APLICA	A-098	NA
A-021	APLICA	A-047	NA	A-073	NA	A-099	NA

BOULEVARD COSTERO DE BACALAR NORTE, LOTE 77, MZ 06, REGIÓN 11, CIUDAD DE BACALAR, MUNICIPIO DE BACALAR, ESTADO DE QUINTANA ROO.

**MANIFESTACIÓN DE IMPACTO AMBIENTAL DEL PROYECTO  
“CASA MARAVILLA”**

A-022	NA	A-048	<b>APLICA</b>	A-074	<b>APLICA</b>	A-100	NA
A-023	<b>APLICA</b>	A-049	<b>APLICA</b>	A-075	NA		
A-024	<b>APLICA</b>	A-050	<b>APLICA</b>	A-076	NA		
A-025	<b>APLICA</b>	A-051	<b>APLICA</b>	A-077	NA		
A-026	<b>APLICA</b>	A-052	<b>APLICA</b>	A-078	NA		

A continuación, se realiza la vinculación del proyecto con las acciones generales aplicables a todas las UGAS del Programa de Ordenamiento Ecológico Marino y Regional del Golfo de México y Mar Caribe:

<b>Tabla 3.7. Acciones aplicables a todas las UGAS del Programa de Ordenamiento Ecológico Marino y Regional del Golfo de México y Mar Caribe.</b>		
<b>Acción</b>	<b>Contenido</b>	<b>Vinculación</b>
G001	Promover el uso de tecnologías y prácticas de manejo para el uso eficiente del agua en coordinación con la CONAGUA y demás autoridades competentes.	El proyecto se dotará de agua potable mediante la conexión al servicio ofrecido por la CAPA. Se implementarán las prácticas de ahorro de agua descritas en el capítulo VII.
G002	Promover el establecimiento del pago por servicios ambientales hídricos en coordinación con la CONAGUA y las demás autoridades competentes.	Esta es una acción que le compete a la CONAGUA.
G003	Impulsar y apoyar la creación de UMA para evitar el comercio de especies de extracción y sustituirla por especies de producción.	El proyecto no implica el comercio de especies, por lo tanto no se requiere implementar una UMA.
G004	Instrumentar o en su caso reforzar las campañas de vigilancia y control de las actividades extractivas de flora y fauna silvestre, particularmente para las especies registradas en la Norma Oficial Mexicana, Protección ambiental-Especies Nativas de México de Flora y Fauna Silvestre- Categoría de Riesgo y Especificaciones para su Inclusión, Exclusión o Cambio-Lista de Especies en Riesgo (NOM-059-SEMARNAT-2010).	No aplica, estas son acciones que le corresponden a instancias gubernamentales.
G005	Establecer bancos de germoplasma, conforme a la legislación aplicable.	No aplica, estas son acciones que le corresponden a instancias gubernamentales.
G006	Reducir la emisión de gases de efecto invernadero.	Para reducir las emisiones de estos gases, la energía eléctrica será dotada por la CFE, por lo que no se generará energía en el sitio mediante la combustión de combustibles.
G007	Fortalecer los programas económicos de apoyo para el establecimiento de metas voluntarias para la reducción de emisiones de gases de efecto invernadero y comercio de Bonos de Carbono.	No aplica, estas son acciones que le corresponden a instancias gubernamentales.
G008	El uso de Organismos Genéticamente Modificados debe realizarse conforme a la legislación vigente.	No se utilizarán este tipo de organismos. En las acciones de jardinería se utilizarán especímenes provenientes de viveros

**MANIFESTACIÓN DE IMPACTO AMBIENTAL DEL PROYECTO  
“CASA MARAVILLA”**

**Tabla 3.7. Acciones aplicables a todas las UGAS del Programa de Ordenamiento Ecológico Marino y Regional del Golfo de México y Mar Caribe.**

Acción	Contenido	Vinculación
		autorizados.
G009	Planificar las acciones de construcción de infraestructura, en particular la de comunicaciones terrestres para evitar la fragmentación del hábitat.	No aplica, esta es una acción que le corresponde a instancias gubernamentales.
G010	Instrumentar campañas y mecanismos para la reutilización de áreas agropecuarias para evitar su expansión hacia áreas naturales.	No aplica, esta es una acción que le corresponde a instancias gubernamentales.
G011	Instrumentar medidas de control para minimizar las afectaciones producidas a los ecosistemas costeros por efecto de las actividades humanas.	En el capítulo VI se describen todas las medidas de prevención, mitigación y compensación de los impactos ambientales que pudieran ocasionarse por el desarrollo del proyecto.
G012	Impulsar la ubicación o reubicación de parques industriales en sitios ya perturbados o de escaso valor ambiental.	No aplica, esta es una acción que le corresponde a instancias gubernamentales.
G013	Evitar la introducción de especies potencialmente invasoras en o cerca de las coberturas vegetales nativas.	Para las acciones de jardinería, solamente se utilizarán especies endémicas o que no sean consideradas como exóticas invasivas.
G014	Promover la reforestación en los márgenes de los ríos.	No hay ríos en la zona del proyecto.
G015	Evitar el asentamiento de zonas industriales o humanas en los márgenes o zonas inmediatas a los cauces naturales de los ríos.	No hay ríos en la zona del proyecto.
G016	Reforestar las laderas de las montañas con vegetación nativa de la región.	No hay zonas montañosas cercanas al sitio del proyecto.
G017	Desincentivar las actividades agrícolas en las zonas con pendientes mayores a 50%.	No se realizarán actividades agrícolas.
G018	Recuperar la vegetación que consolide los márgenes de los cauces naturales en el ASO, de conformidad por lo dispuesto en la Ley de Aguas Nacionales, la Ley General de Vida Silvestre y demás disposiciones jurídicas aplicables.	No hay cauces naturales dentro del predio de interés.
G019	Los planes o programas de desarrollo urbano del área sujeta a ordenamiento deberán tomar en cuenta el contenido de este Programa de Ordenamiento, incluyendo las disposiciones aplicables sobre riesgo frente a cambio climático en los asentamientos humanos.	No aplica, esta es una acción que le corresponde a instancias gubernamentales.
G020	Recuperar y mantener la vegetación natural en las riberas de los ríos y zonas inundables asociadas a ellos.	No hay ríos en la zona del proyecto.
G021	Promover las tecnologías productivas en sustitución de las extractivas.	El proyecto no implica procesos extractivos.
G022	Promover el uso de tecnologías productivas intensivas en sustitución de las extensivas	No aplica, toda vez que el proyecto no se producirá ningún producto.

**MANIFESTACIÓN DE IMPACTO AMBIENTAL DEL PROYECTO  
“CASA MARAVILLA”**

<b>Tabla 3.7. Acciones aplicables a todas las UGAS del Programa de Ordenamiento Ecológico Marino y Regional del Golfo de México y Mar Caribe.</b>		
<b>Acción</b>	<b>Contenido</b>	<b>Vinculación</b>
G023	Implementar campañas de control de especies que puedan convertirse en plagas.	En caso de presentarse alguna plaga, se tomarán acciones en conjunto con las autoridades correspondientes para el control de esta.
G024	Promover la realización de acciones de forestación y reforestación con restauración de suelos para incrementar el potencial de sumideros forestales de carbono, como medida de mitigación y adaptación de efectos de cambio climático.	Como parte de las acciones de reforestación, se destinará el 59.55 % del total de terreno para conservar la vegetación existente y para realizar la siembra de especies endémicas.
G025	Fomentar el uso de especies nativas que posean una alta tolerancia a parámetros ambientales cambiantes para las actividades productivas.	No se llevarán a cabo actividades productivas.
G026	Identificar las áreas importantes para el mantenimiento de la conectividad ambiental en gradientes altitudinales y promover su conservación (o rehabilitación).	Le corresponde a instancias gubernamentales realizar estas actividades al momento de implementar políticas ambientales. Para el caso de los particulares, les corresponde acatar lo dispuesto en estas políticas.
G027	Promover el uso de combustibles de no origen fósil.	En el predio se cuenta con el servicio de energía eléctrica suministrado por la CFE, por lo que no se utilizarán combustible fósiles para la generación de energía en el sitio.
G028	Promover el uso de energías renovables.	En el predio se cuenta con el servicio de energía eléctrica suministrado por la CFE, por lo que no se utilizarán combustible fósiles para la generación de energía en el sitio.
G029	Promover un aprovechamiento sustentable de la energía.	En el proyecto, los dispositivos que requieran energía serán de bajo consumo y alta eficiencia, tales como aparatos electrónicos con tecnología Inverter e iluminación con tecnología LED.
G030	Fomentar la producción y uso de equipos energéticamente más eficientes.	En el proyecto, los dispositivos que requieran energía serán de bajo consumo y alta eficiencia, tales como aparatos electrónicos con tecnología Inverter e iluminación con tecnología LED.
G031	Promover la sustitución a combustibles limpios, en los casos en que sea posible, por otros que emitan menos contaminantes que contribuyan al calentamiento global.	No se requiere de combustibles en el sitio salvo en la cocina, para lo cual se utilizará gas LP, la cual se considera como una fuente de energía limpia.
G032	Promover la generación y uso de energía a partir de hidrógeno.	No aplica, esta es una acción que les corresponde a instancias gubernamentales.
G033	Promover la investigación y desarrollo en	No aplica, esta es una acción que les

**MANIFESTACIÓN DE IMPACTO AMBIENTAL DEL PROYECTO  
“CASA MARAVILLA”**

<b>Tabla 3.7. Acciones aplicables a todas las UGAS del Programa de Ordenamiento Ecológico Marino y Regional del Golfo de México y Mar Caribe.</b>		
<b>Acción</b>	<b>Contenido</b>	<b>Vinculación</b>
	tecnologías limpias	corresponde a instancias gubernamentales.
G034	Impulsar la reducción del consumo de energía de viviendas y edificaciones a través de la implementación de diseños bioclimático, el uso de nuevos materiales y de tecnologías limpias de bajo consumo (aparatos electrónicos con tecnología Inverter, iluminación LED etc).	En la operación del Proyecto se fomenta un consumo reducido de energía mediante el empleo de aparatos y tecnologías de bajo consumo, modelos y marcas de alta eficiencia.
G035	Establecer medidas que incrementen la eficiencia energética de las instalaciones domésticas existentes.	En el proyecto, los dispositivos que requieran energía serán de bajo consumo y alta eficiencia, tales como aparatos electrónicos con tecnología Inverter e iluminación con tecnología LED.
G036	Establecer medidas que incrementen la eficiencia energética de las instalaciones industriales existentes.	No se tienen instalaciones industriales en el sitio.
G037	Elaborar modelos (sistemas mundiales de zonificación agro-ecológica) que permitan evaluar la sostenibilidad de la producción de cultivos; en diferentes condiciones del suelo, climáticas y del terreno.	No aplica, esta es una acción que les corresponde a instancias gubernamentales.
G038	Evaluar la potencialidad del suelo para la captura de carbono.	Se conservará el 59.55 % de los suelos del terreno, los cuales son luvisoles de textura fina con mediano contenido de materia orgánica, por lo cual pueden contribuir en gran medida a la captura del carbono.
G039	Promover y fortalecer la formulación e instrumentación de los ordenamientos ecológicos locales en el ASO.	No aplica, esta es una acción que les corresponde a instancias gubernamentales.
G040	Fomentar la participación de las industrias en el Programa Nacional de Auditoría Ambiental.	Esto le corresponde a la PROFEPA.
G041	Fomentar la elaboración de Programas de Desarrollo Urbano en los principales centros de población de los municipios.	No aplica, esta es una acción que les corresponde a instancias gubernamentales.
G042	Fomentar la inclusión de las industrias de todo tipo en el Registro de Emisión y Transferencia de Contaminantes (RETC) y promover el Sistema de Información de Sitios Contaminados en el marco del Programa Nacional de Restauración de Sitios Contaminados.	Esto le corresponde a la SEMARNAT.
G043	LA SEMARNAT, considerará el contenido aplicable de este Programa. En su participación para la actualización de la Carta Nacional Pesquera, Asimismo, lo considerará en las medidas tendientes a la protección de quelonios, mamíferos marinos y especies bajo un estado	El proyecto no implica actividades pesqueras.



**MANIFESTACIÓN DE IMPACTO AMBIENTAL DEL PROYECTO  
“CASA MARAVILLA”**

<b>Tabla 3.7. Acciones aplicables a todas las UGAS del Programa de Ordenamiento Ecológico Marino y Regional del Golfo de México y Mar Caribe.</b>		
<b>Acción</b>	<b>Contenido</b>	<b>Vinculación</b>
	especial de protección, que dicte de conformidad con la Ley General de Pesca y Acuacultura Sustentable.	
G044	Contribuir a la construcción y reforzamiento de las cadenas productivas y de comercialización interna y externa de las especies pesqueras	El proyecto no implica actividades pesqueras.
G045	Consolidar el servicio de transporte público en las localidades nodales.	No aplica, esta es una acción que les corresponde a instancias gubernamentales.
G046	Fomentar la ampliación o construcción de infraestructuras que liberen tránsito de paso, corredores congestionados y mejore el servicio de transporte.	No aplica, esta es una acción que les corresponde a instancias gubernamentales.
G047	Impulsar la diversificación de actividades productivas.	El proyecto no implica actividades productivas, solamente de servicios.
G048	Instrumentar y apoyar campañas para la prevención ante la eventualidad de desastres naturales.	No aplica, esta es una acción que les corresponde a instancias gubernamentales.
G049	Fortalecer la creación o consolidación de los comités de protección civil.	No aplica, esta es una acción que les corresponde a instancias gubernamentales.
G050	Promover que las construcciones de las casas habitación sean resistentes a eventos hidrometeorológicos.	El diseño estructural de proyecto se llevó a cabo en apego a lo establecido en los reglamentos de construcción, en los cuales ya se tiene contemplado que las construcciones sean resistentes a este tipo de fenómenos.
G051	Realizar campañas de concientización sobre el manejo adecuado de residuos sólidos urbanos.	El proyecto contempla la implementación de un programa de manejo de residuos, con lo cual, trabajadores serán instruidos para lograr una disminución y manejo adecuado de los residuos.
G052	Implementar campañas de limpieza, particularmente en asentamientos suburbanos y urbanos (descacharrización, limpieza de solares, separación de basura, etc.).	Como parte de las actividades de limpieza del proyecto, se tiene contemplado realizar la separación de residuos para darle disposición final o para ser enviados a centros de acopio autorizados para que sean reciclados.
G053	Instrumentar programas y mecanismos de reutilización de las aguas residuales tratadas.	El proyecto implementará un sistema de tratamiento de aguas residuales, en el cual, la disposición final del agua tratada, será para el riego de las áreas verdes o para infiltración en un pozo de absorción.
G054	Promover en el sector industrial la instalación y operación adecuada de plantas de tratamiento para sus descargas.	El proyecto no forma parte del sector industrial, no obstante, se contará con un sistema de tratamiento de aguas residuales.



**MANIFESTACIÓN DE IMPACTO AMBIENTAL DEL PROYECTO  
“CASA MARAVILLA”**

**Tabla 3.7. Acciones aplicables a todas las UGAS del Programa de Ordenamiento Ecológico Marino y Regional del Golfo de México y Mar Caribe.**

<b>Acción</b>	<b>Contenido</b>	<b>Vinculación</b>
G055	La remoción parcial o total de vegetación forestal para el cambio de uso de suelo en terrenos forestales, o para el aprovechamiento de recursos maderables en terrenos forestales y preferentemente forestales, sólo podrá llevarse a cabo de conformidad con la Ley General de Desarrollo Forestal Sustentable y demás disposiciones jurídicas aplicables.	El predio donde se realizará el proyecto no es un terreno forestal, toda vez que se encuentra dentro de una zona urbanizada.
G056	Promover e impulsar la construcción y adecuada operación de sitios de disposición final de residuos sólidos urbanos, peligrosos o de manejo especial de acuerdo a la normatividad vigente.	No aplica, esta es una acción que les corresponde a instancias gubernamentales.
G057	Promover los estudios sobre los problemas de salud relacionados con los efectos del cambio climático.	No aplica, esta es una acción que les corresponde a instancias gubernamentales.
G058	La gestión de residuos peligrosos deberá realizarse conforme a lo establecido por la legislación vigente y los lineamientos de la CICOPLAFEST que resulten aplicables.	En caso de generarse residuos peligrosos, estos serán separados, para posteriormente ser entregados a empresas autorizadas para dar disposición final a este tipo de residuos.
G059	El desarrollo de infraestructura dentro de un ANP, deberá ser consistente con la legislación aplicable, el Programa de Manejo y el Decreto de creación correspondiente.	El proyecto no se encuentra dentro de ningún ANP.
G060	Ubicar la construcción de infraestructura costera en sitios donde se minimice el impacto sobre la vegetación acuática sumergida.	No se realizarán obras dentro de la laguna, por lo que no se generarán impactos sobre la vegetación acuática.
G061	La construcción de infraestructura costera se deberá realizar con procesos y materiales que minimicen la contaminación del ambiente marino.	No se realizarán obras dentro de la laguna.
G062	Implementar procesos de mejora de la actividad agropecuaria y aplicar mejores prácticas de manejo.	El proyecto no implica llevar a cabo actividades agropecuarias.
G063	Promover la elaboración de ordenamientos pesqueros y acuícolas a diferentes escalas y su vinculación con los ordenamientos ecológicos.	No aplica, esta es una acción que les corresponde a instancias gubernamentales.
G064	La construcción de carreteras, caminos, puentes o vías férreas deberá evitar modificaciones en el comportamiento hidrológico de los flujos subterráneos o superficiales o atender dichas modificaciones en caso de que sean inevitables.	No se realizarán carreteras o caminos.
G065	La realización de obras y actividades en Áreas Naturales Protegidas, deberá contar con la opinión de la Dirección del ANP o en su caso de la Dirección Regional que corresponda, conforme lo	El predio no recae dentro de ningún ANP.

**MANIFESTACIÓN DE IMPACTO AMBIENTAL DEL PROYECTO  
“CASA MARAVILLA”**

**Tabla 3.7. Acciones aplicables a todas las UGAS del Programa de Ordenamiento Ecológico Marino y Regional del Golfo de México y Mar Caribe.**

Acción	Contenido	Vinculación
	establecido en el Decreto y Programa de Manejo del área respectiva.	

En la siguiente tabla, se realiza la vinculación del proyecto con las acciones específicas aplicables a la UGA 152 del Programa de Ordenamiento Ecológico Marino y Regional del Golfo de México y Mar Caribe:

**Tabla 3.8. Acciones aplicables a la UGA 152 del Programa de Ordenamiento Ecológico Marino y Regional del Golfo de México y Mar Caribe.**

Acción	Contenido	Vinculación
A001	Fortalecer los mecanismos para el control de la comercialización y uso de agroquímicos y pesticidas.	Durante la operación del proyecto no se comercializarán agroquímicos y pesticidas. En el caso de las actividades de jardinería, se utilizarán fertilizantes y plaguicidas preferentemente orgánicos y los autorizados por el CICLOPAFEST.
A002	Instrumentar mecanismos de capacitación para el manejo adecuado de agroquímicos y pesticidas.	En caso de utilizarse pesticidas, estos serán aplicados por personal profesional capacitado.
A003	Fomentar el uso de fertilizantes orgánicos y abonos verdes en los procesos de fertilización del suelo de actividades agropecuarias y forestales.	Para las actividades de jardinería, se utilizarán fertilizantes y plaguicidas preferentemente orgánicos y los autorizados por el CICLOPAFEST.
A005	Fomentar la reducción de pérdida de agua durante los procesos de distribución de la misma.	El abastecimiento de agua del proyecto se realizará la conexión al servicio ofrecido por la CAPA. Para evitar pérdidas de agua, se verificará periódicamente el estado de las distintas tuberías, bombas y llaves. En caso de detectarse alguna fuga, esta será reparada de forma inmediata.
A006	Implementar programas para la captación de agua de lluvia y el uso de aguas grises.	El agua pluvial será dirigida mediante bajantes hacia las áreas verdes para el riego. Las aguas grises serán tratadas al igual que las aguas residuales.
A007	Promover la constitución de áreas destinadas voluntariamente a la conservación o ANP en áreas aptas para la conservación o restauración de ecosistemas naturales.	El proyecto está dejando cerca del 60 % del terreno para áreas verdes y de conservación.
A011	Establecer e impulsar programas de restauración y recuperación de la cobertura vegetal original para revertir el avance de la frontera agropecuaria.	Actualmente, en el área del proyecto no hay actividades agropecuarias, no obstante, se está dejando cerca del 60 % del terreno para áreas verdes y de conservación.
A012	Promover la preservación de las dunas costeras y	En el área del proyecto no se cuenta con

**MANIFESTACIÓN DE IMPACTO AMBIENTAL DEL PROYECTO  
“CASA MARAVILLA”**

**Tabla 3.8. Acciones aplicables a la UGA 152 del Programa de Ordenamiento Ecológico Marino y Regional del Golfo de México y Mar Caribe.**

<b>Acción</b>	<b>Contenido</b>	<b>Vinculación</b>
	su vegetación natural, a través de la ubicación de la infraestructura detrás del cordón de dunas frontales.	dunas costeras.
A013	Establecer las medidas necesarias para evitar la introducción de especies potencialmente invasoras por actividades marítimas en los términos establecidos por los artículos 76 y 77 de la Ley de Navegación y Comercio Marítimo.	Durante ninguna etapa se llevarán a cabo actividades marítimas ni pesqueras.
A014	Instrumentar campañas de restauración, reforestación y recuperación de manglares y otros humedales en las zonas de mayor viabilidad ecológica.	Solamente se cuenta con un ejemplar aislado de mangle Botoncillo, el cual será respetado y conservado.
A015	Promover e impulsar la reubicación de instalaciones que se encuentran sobre las dunas arenosas en la zona costera del ASO.	En el área del proyecto no se cuenta con ecosistemas con dunas costeras.
A016	Establecer corredores biológicos para conectar las ANP existentes o las áreas en buen estado de conservación dentro del ASO.	Esto le corresponde a instancias gubernamentales.
A017	Establecer e impulsar programas de restauración, reforestación y recuperación de zonas degradadas.	Este tipo de programas le corresponde a instancias gubernamentales.
A018	Promover acciones de protección y recuperación de especies bajo algún régimen de protección considerando en la Norma Oficial Mexicana, Protección ambiental-Especies Nativas de México de Flora y Fauna Silvestre-Categoría de Riesgo y Especificaciones para su Inclusión, Exclusión o Cambio-Lista de Especies en Riesgo (NOM-059 SEMARNAT-2010).	Estas acciones les corresponden a instancias gubernamentales.
A019	Los programas de remediación que se implementen, deberán ser formulados y aprobados de conformidad con la Ley General para la Prevención y Gestión Integral de los Residuos, y demás normatividad aplicable.	En el proyecto se llevarán a cabo buenas prácticas para el manejo de los residuos sólidos, tales como el reúso, separación y reducción.
A020	Promover el uso de tecnologías de manejo de la caña en verde para evitar las emisiones producidas en los periodos de zafra.	No aplica. No se llevará a cabo ninguna actividad relacionada con la caña.
A021	Fortalecer los mecanismos de control de emisiones y descargas para mejorar la calidad del aire, agua y suelos, particularmente en las zonas industriales y urbanas del ASO.	A pesar de que el proyecto no se encuentra en una zona industrial o urbana, en el diseño se consideraron mecanismos de control de emisiones, tales como el sistema de tratamiento de aguas residuales y la correcta disposición de los residuos sólidos.
A023	Fomentar la aplicación de medidas preventivas y correctivas de contaminación del suelo con base a riesgo ambiental, así como la aplicación de acciones inmediatas o de emergencia y tecnologías	El proyecto como tal, al ser solamente una casa habitación, no se encuentra dentro del listado de actividades riesgosas.

**MANIFESTACIÓN DE IMPACTO AMBIENTAL DEL PROYECTO  
"CASA MARAVILLA"**

<b>Tabla 3.8. Acciones aplicables a la UGA 152 del Programa de Ordenamiento Ecológico Marino y Regional del Golfo de México y Mar Caribe.</b>		
<b>Acción</b>	<b>Contenido</b>	<b>Vinculación</b>
	para la remediación in situ, en términos de la legislación aplicable.	
A024	Fomentar el uso de tecnologías para reducir la emisión de gases de efecto invernadero y partículas al aire por parte de la industria y los automotores cuando ello sea técnicamente viable.	El proyecto no implica realizar actividades industriales. En cuanto a los vehículos, estos deben de cumplir con la normatividad aplicable.
A025	Promover la participación de las industrias en acciones tendientes a una gestión adecuada de residuos peligrosos, con el objeto de prevenir la contaminación de suelos y fomentar su preservación.	El proyecto no forma parte del sector industrial.
A026	Promover e impulsar el uso de tecnologías "Limpias" y "Ambientalmente amigables" en las industrias registradas en el ASO y su área de influencia. Fomentar que las industrias que se establezcan cuenten con las tecnologías de reducción de emisiones de gases de efecto invernadero.	El proyecto no forma parte del sector industrial.
A027	Mantener al mínimo posible la superficie ocupada por las instalaciones de infraestructura en las playas para evitar su perturbación.	No existen playas en la zona del proyecto.
A028	Promover las medidas necesarias para que la instalación de infraestructura de ocupación permanente sobre el primero o segundo cordón de dunas eviten generar efectos negativos sobre su estructura o función ecosistémica.	No se tienen dunas en el área del proyecto.
A029	Promover la preservación del perfil de la costa y los patrones naturales de circulación de las corrientes alineadas a la costa, salvo cuando dichas modificaciones correspondan a proyectos de infraestructura que tengan por objeto mitigar o remediar los efectos causados por alguna contingencia meteorológica o desastre natural.	En el predio no se cuenta con zona de costa propiamente, sino que se tiene la franja lagunar, cuyo perfil no será modificado.
A030	Generar o adaptar tecnologías constructivas y de ingeniería que minimicen la afectación al perfil costero y a los patrones de circulación de aguas costeras.	En el predio no se cuenta con zona de costa propiamente, sino que se tiene la franja lagunar.
A031	Promover la preservación de las características naturales de las barras arenosas que limitan los sistemas lagunares costeros.	No se cuenta con barreras arenosas.
A032	Promover el mantenimiento de las características naturales, físicas y químicas de playas y dunas costeras.	No hay playas ni dunas costeras en el área del proyecto.
A033	Fomentar el aprovechamiento de la energía eólica, excepto cuando su infraestructura pueda afectar	No se prevé el uso de energía eólica, puesto que la energía eléctrica que

**MANIFESTACIÓN DE IMPACTO AMBIENTAL DEL PROYECTO  
“CASA MARAVILLA”**

**Tabla 3.8. Acciones aplicables a la UGA 152 del Programa de Ordenamiento Ecológico Marino y Regional del Golfo de México y Mar Caribe.**

<b>Acción</b>	<b>Contenido</b>	<b>Vinculación</b>
	corredores de especies migratorias.	abastecerá al proyecto durante su operación provendrá del servicio ofrecido por la CFE.
A037	Promover la generación energética por medio de energía solar.	No se generará energía en el sitio, puesto que la energía eléctrica que abastecerá al proyecto durante su operación provendrá del servicio ofrecido por la CFE.
A038	Impulsar el uso de los residuos agrícolas para la generación de energía y reducir los riesgos de incendios forestales en las regiones más secas.	En el proyecto no se generarán residuos agrícolas.
A039	Promover la reducción del uso de agroquímicos sintéticos a favor del uso de mejoradores orgánicos.	Los plaguicidas y fertilizantes que se utilicen para las áreas verdes, serán preferentemente orgánicos y aquellos autorizados por el CICOPLAFEST.
A040	Impulsar la sustitución de las actividades de pesca extractiva por actividades de producción acuícola con especies nativas de la zona en la cual se aplica el programa y con tecnologías que no contaminen el ambiente y cuya infraestructura no afecte los sistemas naturales.	En el proyecto no se desarrollarán actividades pesqueras o acuícolas.
A043	Fomentar la creación, impulso y consolidación de una flota pesquera de altura para el manejo de los recursos pesqueros oceánicos.	En el proyecto no se desarrollarán actividades pesqueras.
A044	Diversificar la base de especies en explotación comercial en las pesquerías.	En el proyecto no se desarrollarán actividades pesqueras.
A045	Desarrollar e impulsar el uso de la fauna de acompañamiento, salvo las especies que se encuentran en algún régimen de protección, para la producción comercial de harinas y complementos nutricionales.	El proyecto no contempla este tipo de actividades productivas.
A046	Incentivar el cumplimiento de los mecanismos existentes para controlar el vertido y disposición de residuos de embarcaciones, en las porciones marinas tanto costeras como oceánicas.	El proyecto no tiene zonas costeras marinas u oceánicas.
A048	Contribuir a redimensionar y ajustar las flotas pesqueras y los esfuerzos de captura a las capacidades y estados actuales y previsibles de las poblaciones en explotación.	En el proyecto no se desarrollarán actividades pesqueras.
A049	Contribuir a la construcción, modernización y ampliación de la infraestructura portuaria de apoyo a la producción pesquera y turística para embarcaciones menores.	Estas son acciones que les corresponde a instancias gubernamentales.
A050	Promover el desarrollo de Programas de Desarrollo Urbano y Programas de Conurbación con el fin de dotar de infraestructura de servicios a las	Estas son acciones que les corresponde a instancias gubernamentales.

**MANIFESTACIÓN DE IMPACTO AMBIENTAL DEL PROYECTO  
“CASA MARAVILLA”**

<b>Tabla 3.8. Acciones aplicables a la UGA 152 del Programa de Ordenamiento Ecológico Marino y Regional del Golfo de México y Mar Caribe.</b>		
<b>Acción</b>	<b>Contenido</b>	<b>Vinculación</b>
	comunidades rurales.	
A51	Promover la construcción de caminos rurales, de terracería o revestidos entre las localidades estratégicas para mejorar la comunicación.	Estas son acciones que les corresponde a instancias gubernamentales.
A52	Promover el uso sostenible de la tierra/agricultura (cultivos, ganado, pastos y praderas, y bosques) y prácticas de manejo y tecnología que favorezcan la captura de carbono.	No se realizarán actividades agrícolas o ganaderas.
A53	Desincentivar y evitar el desarrollo de actividades productivas extensivas.	En el proyecto no se realizarán actividades productivas.
A54	Promover la sustitución de tecnologías extensivas por intensivas en las actividades acordes a la aptitud territorial, utilizando esquemas de manejo y tecnología adecuada para minimizar el impacto ambiental.	El proyecto se ha diseñado con tecnologías y metodologías que minimicen los impactos ambientales en la medida de lo posible.
A55	Coordinar los programas de gobierno que apoyan a la producción agropecuaria para actuar sinérgicamente sobre el territorio y la población que lo ocupa.	Estas son acciones que les corresponde a instancias gubernamentales.
A56	Identificar e implementar aquellos cultivos aptos a las condiciones ambientales cambiantes.	No se realizarán actividades agrícolas.
A57	Evitar el establecimiento de zonas urbanas en zonas de riesgo industrial, zonas de riesgo ante eventos naturales, zonas susceptibles de inundación y derrumbe, zonas de restauración ecológica, en humedales, dunas costeras y manglares.	El proyecto no implica establecer una nueva zona urbana, sino que se realizará en una zona urbana ya establecida.
A58	Realizar campañas para reubicar a personas fuera de las zonas de riesgo.	Estas son acciones que les corresponde a instancias gubernamentales.
A59	Identificar, reforzar o dotar de equipamiento básico a las localidades estratégicas para la conservación y/o el desarrollo sustentable.	Estas son acciones que les corresponde a instancias gubernamentales.
A60	Establecer y mejorar sistemas de alerta temprana ante eventos hidrometeorológicos extremos.	Estas son acciones que les corresponde a instancias gubernamentales.
A61	Mejorar las condiciones de las viviendas y de infraestructura social y comunitaria en las localidades de mayor marginación.	Estas son acciones que les corresponde a instancias gubernamentales.
A62	Fortalecer y consolidar las capacidades organizativas y de infraestructura para el manejo adecuado y disposición final de residuos peligrosos y de manejo especial. Asegurar el Manejo Integral de los Residuos Peligrosos.	Estas son acciones que les corresponde a instancias gubernamentales.
A63	Instalar nuevas plantas de tratamiento de aguas residuales municipales y optimizar las ya existentes.	El proyecto contará con un sistema propio de tratamiento de aguas residuales.



**MANIFESTACIÓN DE IMPACTO AMBIENTAL DEL PROYECTO  
“CASA MARAVILLA”**

<b>Tabla 3.8. Acciones aplicables a la UGA 152 del Programa de Ordenamiento Ecológico Marino y Regional del Golfo de México y Mar Caribe.</b>		
<b>Acción</b>	<b>Contenido</b>	<b>Vinculación</b>
A64	Completar la conexión de las viviendas al sistema de colección de aguas residuales municipales y a las plantas de tratamiento.	Estas son acciones que les corresponde a instancias gubernamentales.
A65	Instrumentar programas de recuperación y mejoramiento de suelos mediante el uso de lodos inactivados de las plantas de tratamiento de aguas servidas municipales.	Estas son acciones que les corresponde a instancias gubernamentales.
A66	Incrementar la capacidad de tratamiento de las plantas para dar tratamiento terciario a los efluentes e inyectar aguas de mayor calidad al manto freático en apoyo, en su caso, a la restauración de humedales.	El proyecto contempla el tratamiento terciario de las aguas residuales mediante desinfección por cloración.
A67	Incrementar la capacidad de captación de aguas pluviales en las zonas urbanas y turísticas.	En el proyecto, las aguas pluviales disminuirá la demanda de agua, ya que se dispondrán en las áreas verdes.
A68	Promover el manejo integral de los residuos sólidos, peligrosos y de manejo especial para evitar su impacto ambiental en el mar y zona costera.	No se cuenta con zona costera, no obstante, el proyecto contempla un programa de manejo de residuos sólidos.
A69	Promover el tratamiento o disposición final de los residuos sólidos urbanos, peligrosos y de manejo especial para evitar su disposición en el mar.	No se cuenta con zona costera, no obstante, el proyecto contempla un programa de manejo de residuos sólidos.
A70	Realizar campañas de colecta y concentración de residuos sólidos urbanos en la zona costera para su disposición final.	Estas son acciones que les corresponde a instancias gubernamentales.
A71	Diseñar e instrumentar acciones coordinadas entre sector turismo y sector conservación para reducir al mínimo la afectación de los ecosistemas en zonas turísticas y aprovechar al máximo el potencial turístico de los recursos. Impulsar y fortalecer las redes de turismo de la naturaleza (ecoturismo) en todas sus modalidades como una alternativa al desarrollo local respetando los criterios de sustentabilidad según la norma correspondiente.	Estas son acciones que les corresponde a instancias gubernamentales.
A72	Promover que la operación de desarrollos turísticos se haga con criterios de sustentabilidad ambiental y social, a través de certificaciones ambientales nacionales o internacionales, u otros mecanismos.	El proyecto cumplirá con cada uno de los criterios ambientales aplicables.
A74	Construir, modernizar y ampliar la infraestructura portuaria de gran tamaño de apoyo al tráfico comercial de mercancías (embarcaciones mayores de 500 TRB (toneladas de registro bruto) y/o 49 pies de eslora); con obras sustentadas en estudios específicos, modelaciones predictivas y programas de monitoreo, que garanticen la no afectación de los recursos naturales.	Estas son acciones que les corresponde a instancias gubernamentales.



MANIFESTACIÓN DE IMPACTO AMBIENTAL DEL PROYECTO  
“CASA MARAVILLA”

Al haber analizado el Programa de Ordenamiento Ecológico Marino y Regional del Golfo de México y Mar Caribe, se concluye que el proyecto es concordante con todo lo dispuesto en dicho ordenamiento.

**III.2.5. Comités de Planeación para el Desarrollo Estatal o Municipal.**

El **Plan Estatal de Desarrollo Quintana Roo 2016-2022**, es un documento que da ejemplo de la unidad quintanarroense en la visión del desarrollo del estado.

El atributo democrático de la planeación, se fortalecerá con la decisión participativa de los sectores económicos, organizaciones de la sociedad civil y las fuerzas políticas que dieron origen a la formulación de los objetivos, estrategias y líneas de acción que contiene el **Plan Estatal de Desarrollo Quintana Roo 2016-2022**.

**El Plan Estatal de Desarrollo 2016-2022** establece un orden de la acción pública del gobierno en el corto, mediano y largo plazos; en su estructura se mantiene una relación estratégica entre ciudadanía y gobierno; está integrado por cinco ejes rectores:

1. Desarrollo y Diversificación Económica con Oportunidades para Todos
2. Gobernabilidad, Seguridad y Estado de Derecho
3. Gobierno Moderno, Confiable y Cercano a la Gente
4. Desarrollo Social y Combate a la Desigualdad
5. Crecimiento Ordenado con Sustentabilidad Ambiental

Cada uno de estos ejes contiene un objetivo general con su respectiva estrategia; está integrado por programas estratégicos, estos a su vez poseen líneas de acción.

Además, este documento rector contiene metas específicas por cada programa estratégico, las cuales son cuantificables y por lo tanto sujetas a evaluación; posee también indicadores, instrumentos de medición que sirven para la obtención de objetivos y metas planteadas en relación con los impactos, resultados y productos.

Con la publicación de este documento, Quintana Roo emprende el camino hacia un estado con oportunidades para todos; con igualdad social y desarrollo económico; con un crecimiento urbano ordenado y sustentable; con seguridad y la vigencia del Estado de Derecho.

**III.2.6. Programas de Desarrollo Regional Sustentable (PRODERS)**

No hay Programas de Desarrollo Regional Sustentable en la zona de influencia del proyecto.

**III.2.7. Programa Sectorial de Desarrollo Forestal 2014 -2018.**

## MANIFESTACIÓN DE IMPACTO AMBIENTAL DEL PROYECTO “CASA MARAVILLA”

El Programa Sectorial de Desarrollo Forestal constituye el instrumento por excelencia con el que cuenta nuestro Estado de Quintana Roo, dirigido a mejorar los niveles y la calidad de vida para las comunidades rurales forestales de la entidad.

Asimismo, el programa sectorial de desarrollo forestal, plantea los proyectos necesarios que en la actualidad exigen los mercados Internacionales, Regionales y Locales, en materia forestal, así como nuevas oportunidades que impacten en lo económico y sobre todo que sean rentables y sustentables para la población rural y que impacten en su bienestar social y calidad de vida en el campo.

En el caso que nos ocupa este programa no aplica por no ser un proyecto de índole forestal.

### **III.2.8. Indicadores Ambientales.**

Como complemento a los lineamientos contenidos en los diversos planes y programas, se hace necesario establecer, entre otras, las siguientes estrategias en materia de regulación ambiental.

1. Mejoramiento de los procedimientos de gestión ambiental, a través del propio mejoramiento de la normatividad ambiental municipal.
2. Complementación, actualización y seguimiento de los instrumentos de ordenamiento ecológico, que garantice entre otros la conservación de las zonas de protección a los acuíferos, así como su seguimiento y actualización periódica.
3. Aplicar la normatividad en relación al tratamiento de aguas por parte de los desarrollos turísticos y fomentar la reutilización de la misma; propiciar la conexión a las redes existentes de CAPA.
4. Desarrollo de un programa integral de manejo de aguas residuales, que incluya: Construcción de plantas de tratamiento para zonas urbanas; construcción de sistemas para la reutilización de aguas residuales urbanas, ligadas a proyectos demandantes del recurso.
5. Desarrollo del programa integral de manejo de residuos sólidos incluyendo los temas de: Recolección, reciclaje, composteo, disposición final,
6. Estrategia productiva y de compensación por servicios ambientales: Programa de protección contra incendios forestales, programa de deforestación productiva, aprovechamiento ecoturístico de bajo impacto que complemente la actividad turística de playa, aprovechamiento forestal, aprovechamiento de vida silvestre.
7. Instrumentación de esquemas de compensación del sector turismo por los servicios ambientales que le proporciona el sector forestal: Protección del acuífero, producción de agua potable, paisajes, calidad ambiental, incorporación de áreas forestales al sistema de unidades de manejo y conservación de la vida silvestre (UMA).

### **III.3. Análisis de los Instrumentos Normativos.**

- **Ley General del Equilibrio Ecológico y la Protección al Ambiente (LGEEPA).** (Publicada en el Diario Oficial de la Federación el 28 de enero de 1988. Última Reforma publicada en el Diario Oficial de la Federación el 24 de Enero de 2017).

**MANIFESTACIÓN DE IMPACTO AMBIENTAL DEL PROYECTO  
“CASA MARAVILLA”**

**Artículo 28.-** La evaluación del impacto ambiental es: *“el procedimiento a través del cual la Secretaría establece las condiciones a que se sujetará la realización de obras y actividades que puedan causar desequilibrio ecológico o rebasar los límites y condiciones establecidos en las disposiciones aplicables para proteger el ambiente y preservar y restaurar los ecosistemas, a fin de evitar o reducir al mínimo sus efectos negativos sobre el ambiente. Para ello, en los casos que determine el Reglamento que al efecto se expida, quienes pretendan llevar a cabo alguna de las siguientes obras o actividades, requerirán previamente la autorización en materia de impacto ambiental de la Secretaría”:*

Fracción IX.- Desarrollos inmobiliarios que afecten los ecosistemas costeros.

**Artículo 30.** Para obtener la autorización a que se refiere el Artículo 28 de esta Ley, los interesados deberán presentar a la Secretaría una manifestación de impacto ambiental, la cual deberá contener, por lo menos, una descripción de los posibles efectos en el o los ecosistemas que pudieran ser afectados por la obra o actividad de que se trate, considerando el conjunto de los elementos que conforman dichos ecosistemas, así como las medidas preventivas, de mitigación y las demás necesarias para evitar y reducir al mínimo los efectos negativos sobre el ambiente...

- **Reglamento Ley General del Equilibrio Ecológico y la Protección al Ambiente en Materia de Evaluación del Impacto Ambiental** (Publicado en el Diario Oficial de la Federación el 30 de mayo de 2000. Última reforma publicada en el Diario Oficial de la Federación el 31 de octubre de 2014).

**Artículo 5.** Quienes pretendan llevar a cabo alguno de las siguientes obras o actividades, requerirán previamente la autorización de la Secretaría en materia de impacto ambiental:

Q) Desarrollos inmobiliarios que afecten los ecosistemas costeros:

Construcción y operación de hoteles, condominios, villas, desarrollos habitacionales y urbanos, restaurantes, instalaciones de comercio y servicios en general, marinas, muelles, rompeolas, campos de golf, infraestructura turística o urbana, vías generales de comunicación, obras de restitución o recuperación de playas, o arrecifes artificiales, que afecte ecosistemas costeros.

R) Obras y actividades en humedales, manglares, lagunas, ríos, lagos y esteros conectados con el mar, así como en sus litorales o zonas federales:

I. Cualquier tipo de obra civil, con excepción de la construcción de viviendas unifamiliares para las comunidades asentadas en estos ecosistemas, y

II. Cualquier actividad que tenga fines u objetivos comerciales, con excepción de las actividades pesqueras que no se encuentran previstas en la fracción XII del artículo 28 de la Ley y que de acuerdo con la Ley de Pesca y su reglamento no requieren de la presentación de una manifestación de impacto ambiental, así como de las de navegación, autoconsumo o subsistencia de las comunidades asentadas en estos ecosistemas.

**Artículo 9.-** Los promoventes deberán presentar ante la Secretaría una manifestación de impacto ambiental, en la modalidad que corresponda, para que ésta realice la evaluación del proyecto de la obra o actividad respecto de la que se solicita autorización.

**MANIFESTACIÓN DE IMPACTO AMBIENTAL DEL PROYECTO  
“CASA MARAVILLA”**

La Información que contenga la manifestación de impacto ambiental deberá referirse a circunstancias ambientales relevantes vinculadas con la realización del proyecto.

**Artículo 10.** Las manifestaciones de impacto ambiental deberán presentarse en las siguientes modalidades:

II. Particular.

**Artículo 12.-** La manifestación de impacto ambiental, en su modalidad particular, deberá contener la siguiente información:

I. Datos generales del proyecto, del promovente y del responsable del estudio de impacto ambiental;

II. Descripción del proyecto;

III. Vinculación con los ordenamientos jurídicos aplicables en materia ambiental y, en su caso, con la regulación sobre uso del suelo;

IV. Descripción del sistema ambiental y señalamiento de la problemática ambiental detectada en el área de influencia del proyecto;

V. Identificación, descripción y evaluación de los impactos ambientales;

VI. Medidas preventivas y de mitigación de los impactos ambientales;

VII. Pronósticos ambientales y, en su caso, evaluación de alternativas, y

VIII. Identificación de los instrumentos metodológicos y elementos técnicos que sustentan la información señalada en las fracciones anteriores.

#### **III.4. Normas oficiales mexicanas en materia ambiental.**

- *Aguas residuales.*

El proyecto contempla la implementación de una Microplanta de tratamiento de aguas residuales tipo Tanque Séptico de doble cámara de digestión anaerobia y filtro para el pulimento, la cual deberá cumplir con las siguientes normas:

NOM-001-SEMARNAT-1996, Que establece los límites máximos permisibles de contaminantes en las descargas de aguas residuales en aguas y bienes nacionales.

NOM-004-SEMARNAT-2002, Protección ambiental.- Lodos y biosólidos.- Especificaciones y límites máximos permisibles de contaminantes para su aprovechamiento y disposición final.

- *Emisiones a la atmósfera.*

Bajo este concepto aplican las normas siguientes:

**MANIFESTACIÓN DE IMPACTO AMBIENTAL DEL PROYECTO  
“CASA MARAVILLA”**

NOM-041-SEMARNAT-2015, que establece los niveles máximos permisibles de emisión de gases contaminantes provenientes del escape de los vehículos automotores en circulación que usan gasolina como combustible.

NOM-045-SEMARNAT-2006, Protección ambiental.- Vehículos en circulación que usan diesel como combustible.- Límites máximos permisibles de opacidad, procedimiento de prueba y características técnicas del equipo de medición.

NOM-047-SEMARNAT-2014, Que establece las características del equipo y el procedimiento de medición para la verificación de los límites de emisión de contaminantes, provenientes de los vehículos automotores en circulación que usan gasolina, gas licuado de petróleo, gas natural u otros combustibles alternos.

NOM-050-SEMARNAT-1993, que establecen los niveles máximos permisibles de emisión de gases contaminantes provenientes del escape de los vehículos automotores en circulación, que usan gas licuado de petróleo o gas natural u otros combustibles alternos como combustible.

- *Emisiones de ruido.*

Se deben considerar las siguientes normas:

NOM-080-SEMARNAT-1994, que establece los límites máximos permisibles de emisiones de ruido provenientes del escape de los automóviles, camionetas, camiones y tractocamiones de acuerdo a su peso bruto vehicular.

NOM-081-SEMARNAT-1994, que establece los límites máximos permisibles de emisiones de ruido provenientes de fuentes fijas y su método de medición. La cual especifica el horario de trabajo de las 6.00 a las 22.00 horas con un máximo de 68 decibeles y de las 22.00 a las 6.00 horas de 65 decibeles en los límites perimetrales de la instalación.

- *Flora y fauna.*

Al contar con un ejemplar de mangle, se considerará la siguiente norma:

NOM-059-SEMARNAT-2001, Protección ambiental-Especies nativas de México de flora y fauna silvestres-Categorías de riesgo y especificaciones para su inclusión, exclusión o cambio-Lista de especies en riesgo.

A continuación, se enlistan las especies encontradas durante las visitas de campo en el predio y en la zona de transición de la zona terrestre y la zona acuática que se encuentran listadas en dicha norma:

**MANIFESTACIÓN DE IMPACTO AMBIENTAL DEL PROYECTO  
“CASA MARAVILLA”**

**Tabla 3.9.** Especies listadas en la NOM-059-SEMARNAT-2010 observadas en las visitas de campo.

Nombre científico	Nombre común	Categoría de riesgo
<i>Conocarpus erectus</i>	Mangle botoncillo	Amenazada
<i>Ctenosaura similis</i>	Iguana gris	Amenazada
<i>Conepatus semistriatus</i>	Zorrillo	Sujeta a Protección Especial
<i>Ardea herodias</i>	Garza azul	Sujeta a Protección Especial

En cuanto a las medidas de prevención y mitigación para la protección de las especies listadas presentes en el predio, se tiene como medida inicial y fundamental, para el caso de las especies vegetales la total conservación de dicho ejemplar, evitando en todo momento su remoción, poda y trasplante. Además, al tratarse de ejemplar de mangle, el cual se encuentra en la transición entre el ambiente terrestre y el acuático, le aplican las medidas incluidas en el capítulo VI de la presente MIA-P, en los apartados de “Afectación a la Vegetación Acuática”, “Afectaciones a la Vegetación y Flora Silvestre” y “Medidas de Mitigación a las Actividades Recreativas”, así como otras medidas relacionadas con el manejo adecuado de los residuos sólidos y líquidos y materiales de construcción.

No obstante, como se señala en el Capítulo IV, en el predio del proyecto, donde se desplantará la obra, no se observó la presencia de individuos de fauna silvestre, siendo que uno de los factores determinantes para la ausencia de especímenes faunísticos es también la ausencia de cobertura vegetal original, siendo que el sitio cuenta con áreas verdes constituidas de pasto jardín y ejemplares arbóreos aislados, los cuales fueron inducidos en estas áreas específicas por los propietarios anteriores.

Sin embargo, en caso de encontrarse con alguna especie listada en dicha Norma, en cualquier etapa del proyecto, está será completamente respetada, es decir, no se capturará ni se le molestará de ninguna manera, sino que simplemente se esperará a que ésta se traslade a otro sitio. Lo anterior es posible, debido a que dichas especies detectadas en el sistema ambiental que se encuentran listadas, no son especies de lento o escaso movimiento.

Al contar con la presencia de un ejemplar de mangle, se realiza la vinculación del proyecto con el artículo 60 TER y el segundo párrafo del artículo 99 de la Ley General de Vida Silvestre, así como con la NOM-022-SEMARNAT-2003, que establece las especificaciones para la preservación, conservación, aprovechamiento sustentable y restauración de los humedales costeros en zonas de manglar:

Artículo		Vinculación
60 TER	Queda prohibida la remoción, relleno, trasplante, poda, o cualquier obra o actividad que afecte la integralidad del flujo	Se acatará este artículo. El ejemplar de mangle será respetado en su totalidad; no

**MANIFESTACIÓN DE IMPACTO AMBIENTAL DEL PROYECTO  
“CASA MARAVILLA”**

**Tabla 3.10.** Vinculación del proyecto con el artículo 60 TER y el segundo párrafo del artículo 99 de la Ley General de Vida Silvestre.

Artículo		Vinculación
	hidrológico del manglar; del ecosistema y su zona de influencia; de su productividad natural; de la capacidad de carga natural del ecosistema para los proyectos turísticos; de las zonas de anidación, reproducción, refugio, alimentación y alevinaje; o bien de las interacciones entre el manglar, los ríos, la duna, la zona marítima adyacente y los corales, o que provoque cambios en las características y servicios ecológicos.	será removido, podado, transplantado, ni afectado de ninguna manera, toda vez que las obras, por sus características y ubicación no tendrán repercusiones en la comunidad de manglar.
99 segundo párrafo	Las obras y actividades de aprovechamiento no extractivo que se lleven a cabo en manglares, deberán sujetarse a las disposiciones previstas por el artículo 28 de la Ley General del Equilibrio Ecológico y la Protección al Ambiente.	El artículo 28 de la Ley General del Equilibrio Ecológico y la Protección al Ambiente hace referencia a las actividades que requieren presentar Manifestación de Impacto Ambiental, en el cual, el numeral X, se señalan las obras y actividades en humedales, manglares, lagunas, ríos, lagos y esteros conectados con el mar, así como en sus litorales o zonas federales. Por lo tanto, el proyecto está cumpliendo este artículo al haber ingresado a esta Secretaría la MIA-P para obtener la autorización en materia de impacto ambiental.

**Tabla 3.11.** Vinculación con la NOM-022-SEMARNAT-2003.

Especificación		Vinculación
4.0	<p>El manglar deberá preservarse como comunidad vegetal. En la evaluación de las solicitudes en materia de cambio de uso de suelo, autorización de aprovechamiento de la vida silvestre e impacto ambiental se deberá garantizar en todos los casos la integralidad del mismo, para ello se contemplarán los siguientes puntos:</p> <ul style="list-style-type: none"> <li>• La integridad del flujo hidrológico del humedal costero;</li> <li>• La integridad del ecosistema y su zona de influencia en la plataforma continental;</li> <li>• Su productividad natural;</li> <li>• La capacidad de carga natural del ecosistema para turistas;</li> <li>• Integridad de las zonas de anidación, reproducción, refugio, alimentación y alevinaje;</li> <li>• La integridad de las interacciones funcionales</li> </ul>	En el apartado 3.12 de la NOM-022-SEMARNAT-2003 se define como comunidad vegetal a “ <i>un grupo de poblaciones de plantas que habitan en determinada zona y que muestran patrones específicos en su distribución, abundancia y evolución, por ejemplo: bosque de coníferas, bosque mesófilo, selva alta, manglar, etc.</i> ” por lo tanto, esta especificación no le aplica al proyecto, ya que no se puede considerar la presencia de una comunidad vegetal de manglar, toda vez que en el predio se cuenta únicamente con 1 ejemplar de mangle de forma aislada. Sin embargo, este no será removido y se garantiza el cumplimiento de los



**MANIFESTACIÓN DE IMPACTO AMBIENTAL DEL PROYECTO  
“CASA MARAVILLA”**

<b>Tabla 3.11.</b> Vinculación con la NOM-022-SEMARNAT-2003.		
<b>Especificación</b>		
<b>Vinculación</b>		
	<p>entre los humedales costeros, los ríos (de superficie y subterráneos), la duna, la zona marina adyacente y los corales;</p> <ul style="list-style-type: none"> <li>• Cambio de las características ecológicas;</li> <li>• Servicios ecológicos;</li> <li>• Ecológicos y eco fisiológicos (estructurales del ecosistema como el agotamiento de los procesos primarios, estrés fisiológico, toxicidad, altos índices de migración y mortalidad, así como la reducción de las poblaciones principalmente de aquellas especies en status, entre otros).</li> </ul>	<p>puntos mencionados.</p>
4.1	<p>Toda obra de canalización, interrupción de flujo o desvío de agua que ponga en riesgo la dinámica e integridad ecológica de los humedales costeros, quedará prohibida, excepto en los casos en los que las obras descritas sean diseñadas para restaurar la circulación y así promover la regeneración del humedal costero.</p>	<p>En el apartado 3.36 de la NOM-022-2003, se define a los humedales costeros como “<i>Ecosistemas costeros de transición entre aguas continentales y marinas, cuya vegetación se caracteriza por ser halófito e hidrófito, estacional o permanente, y que dependen de la circulación continua del agua salobre y marina. Asimismo, se incluyen las regiones marinas de no más de 6 m de profundidad en relación al nivel medio de la marea más baja.</i>”. No obstante, en el apartado 0.2 de la norma indica “<i>que para efecto de esta Norma, se considerará humedal costero a la unidad hidrológica que contenga comunidades vegetales de manglar</i>”. En el apartado 3.12 de la norma se define como comunidad vegetal a “<i>un grupo de poblaciones de plantas que habitan en determinada zona y que muestran patrones específicos en su distribución, abundancia y evolución, por ejemplo: bosque de coníferas, bosque mesófilo, selva alta, manglar, etc.</i>” por lo tanto, esta especificación no le aplica al proyecto, ya que no se</p>

**MANIFESTACIÓN DE IMPACTO AMBIENTAL DEL PROYECTO  
“CASA MARAVILLA”**

<b>Tabla 3.11.</b> Vinculación con la NOM-022-SEMARNAT-2003.		
Especificación		Vinculación
		puede considerar la presencia de una comunidad vegetal de manglar y por ende tampoco la presencia de humedal costero, toda vez que en el predio se cuenta únicamente con 1 ejemplare de mangle de forma aislada. No obstante, no se desarrollarán obras de canalización, interrupción de flujo o desvío de agua.
4.2	Construcción de canales que, en su caso, deberán asegurar la reposición del mangle afectado y programas de monitoreo para asegurar el éxito de la restauración.	No se construirán canales.
4.3	Los promoventes de un proyecto que requieran de la existencia de canales, deberán hacer una prospección con la intención de detectar los canales ya existentes que puedan ser aprovechados a fin de evitar la fragmentación del ecosistema, intrusión salina, asolvamiento y modificación del balance hidrológico.	No se construirán canales.
4.4	El establecimiento de infraestructura marina fija (diques, rompeolas, muelles, marinas y bordos) o cualquier otra obra que gane terreno a la unidad hidrológica en zonas de manglar queda prohibida excepto cuando tenga por objeto el mantenimiento o restauración de ésta.	No aplica.
4.5	Cualquier bordo colindante con el manglar deberá evitar bloquear el flujo natural del agua hacia el humedal costero.	No se prevé la construcción de bordos.

**MANIFESTACIÓN DE IMPACTO AMBIENTAL DEL PROYECTO  
“CASA MARAVILLA”**

<b>Tabla 3.11.</b> Vinculación con la NOM-022-SEMARNAT-2003.		
Especificación		Vinculación
4.6	Se debe evitar la degradación de los humedales costeros por contaminación y asolvamiento.	Como se mencionó anteriormente no se cuenta con humedal costero, sin embargo, no se contaminarán las zonas en donde se encuentran los dos individuos de mangle.
4.7	La persona física o moral que utilice o vierta agua proveniente de la cuenca que alimenta a los humedales costeros, deberá restituirla al cuerpo de agua y asegurarse de que el volumen, pH, salinidad, oxígeno disuelto, temperatura y la calidad del agua que llega al humedal costero garanticen la viabilidad del mismo.	No se cuenta con humedal costero. No obstante parte del agua tratada se reutilizará para el riego de áreas jardinadas lo que garantiza que parte de esta sea incorporada al ciclo hidrológico natural.
4.8	Se deberá prevenir que el vertimiento de agua que contenga contaminantes orgánicos y químicos, sedimentos, carbón metales pesados, solventes, grasas, aceites combustibles o modifiquen la temperatura del cuerpo de agua; alteren el equilibrio ecológico, dañen el ecosistema o a sus componentes vivos. Las descargas provenientes de granjas acuícolas, centros pecuarios, industrias, centros urbanos, desarrollos turísticos y otras actividades productivas que se vierten a los humedales costeros deberán ser tratadas y cumplir cabalmente con las normas establecidas según el caso.	No hay humedales costeros, sin embargo todas las aguas residuales serán tratadas y se verificará que cumplan con la normatividad en materia. Posteriormente será utilizada para el riego de áreas jardinadas y en ningún momento se descargarán en la laguna.
4.9	El permiso de vertimiento de aguas residuales a la unidad hidrológica debe ser solicitado directamente a la autoridad competente, quien le fijará las condiciones de calidad de la descarga y el monitoreo que deberá realizar.	Parte del agua residual tratada será reutilizada para el riego de jardines, por lo tanto se sujetará a lo establecido en la NOM-003-SEMARNAT-1997.
4.10	La extracción de agua subterránea por bombeo en áreas colindantes a un manglar debe de garantizar el balance hidrológico en el cuerpo de agua y la vegetación, evitando la intrusión de la cuña salina	No se extraerá agua subterránea.

**MANIFESTACIÓN DE IMPACTO AMBIENTAL DEL PROYECTO  
“CASA MARAVILLA”**

<b>Tabla 3.11.</b> Vinculación con la NOM-022-SEMARNAT-2003.		
Especificación		Vinculación
	en el acuífero.	
4.11	Se debe evitar la introducción de ejemplares o poblaciones que se puedan tornar perjudiciales, en aquellos casos en donde existan evidencias de que algunas especies estén provocando un daño inminente a los humedales costeros en zona de manglar, la Secretaría evaluará el daño ambiental y dictará las medidas de control correspondientes.	No se introducirá ninguna especie de fauna. Para el caso de la vegetación que será utilizada en la jardinería y la reforestación, solo se emplearán especies endémicas, locales o que no estén consideradas como exóticas invasivas.
4.12	Se deberá considerar en los estudios de impacto ambiental, así como en los ordenamientos ecológicos el balance entre el aporte hídrico proveniente de la cuenca continental y el de las mareas, mismas que determinan la mezcla de aguas dulce y salada recreando las condiciones estuarinas, determinantes en los humedales costeros y las comunidades vegetales que soportan.	No aplica. No se tienen condiciones estuarinas.
4.13	En caso de que sea necesario trazar una vía de comunicación en tramos cortos de un humedal o sobre un humedal, se deberá garantizar que la vía de comunicación es trazada sobre pilotes que permitirán el libre flujo hidráulico dentro del ecosistema, así como garantizar el libre paso de la fauna silvestre. Durante el proceso constructivo se utilizarán métodos de construcción en fase (por sobre posición continua de la obra) que no dañen el suelo del humedal, no generen depósito de material de construcción ni genere residuos sólidos en el área.	No se trazará ninguna vía de comunicación sobre el ejemplar de mangle.
4.14	La construcción de vías de comunicación aledañas, colindantes o paralelas al flujo del	No aplica, no se cuenta con humedal costero. Además, no se prevé la

**MANIFESTACIÓN DE IMPACTO AMBIENTAL DEL PROYECTO  
"CASA MARAVILLA"**

<b>Tabla 3.11.</b> Vinculación con la NOM-022-SEMARNAT-2003.		
Especificación		Vinculación
	humedal costero, deberá incluir drenes y alcantarillas que permitan el libre flujo del agua y de luz. Se deberá dejar una franja de protección de 100 m (cien metros) como mínimo la cual se medirá a partir del límite del derecho de vía al límite de la comunidad vegetal, y los taludes recubiertos con vegetación nativa que garanticen su estabilidad.	construcción de vías de comunicación.
4.15	Cualquier servicio que utilice postes, ductos, torres y líneas, deberá ser dispuesto sobre el derecho de vía. En caso de no existir alguna vía de comunicación se deberá buscar en lo posible bordear la comunidad de manglar, o en el caso de cruzar el manglar procurar el menor impacto posible.	No aplica, en el predio no se tiene comunidad de manglar, únicamente se cuenta con un individuo de mangle.
4.16	Las actividades productivas como la agropecuaria, acuícola intensiva o semi-intensiva, infraestructura urbana, o alguna otra que sea aledaña o colindante con la vegetación de un humedal costero, deberán dejar una distancia mínima de 100 m respecto al límite de la vegetación, en la cual no se permitirá actividades productivas o de apoyo.	Como se explicó en apartados anteriores, por la definición de humedal costero, se considera que el predio no cuenta con este tipo de ecosistema, debido a que solo se tiene un ejemplar de mangle, por lo tanto no le aplica esta especificación.
4.17	La obtención del material para construcción, se deberá realizar de los bancos de préstamo señalados por la autoridad competente, los cuales estarán ubicados fuera del área que ocupan los manglares y en sitios que no tengan influencia sobre la dinámica ecológica de los ecosistemas que los contienen.	Los materiales que se utilizarán para la construcción del proyecto se comprarán a un distribuidor autorizado por la SEMARNAT.

**MANIFESTACIÓN DE IMPACTO AMBIENTAL DEL PROYECTO  
“CASA MARAVILLA”**

<b>Tabla 3.11.</b> Vinculación con la NOM-022-SEMARNAT-2003.		
Especificación		Vinculación
4.18	Queda prohibido el relleno, desmonte, quema y desecación de vegetación de humedal costero, para ser transformado en potreros, rellenos sanitarios, asentamientos humanos, bordos, o cualquier otra obra que implique pérdida de vegetación, que no haya sido autorizada por medio de un cambio de utilización de terrenos forestales y especificada en el informe preventivo o, en su caso, el estudio de impacto ambiental.	No se cuenta con humedal costero en el predio, no obstante, el ejemplar de mangle no será retirado ni dañado en ninguna etapa del proyecto.
4.19	Queda prohibida la ubicación de zonas de tiro o disposición del material de dragado dentro del manglar, y en sitios en la unidad hidrológica donde haya el riesgo de obstrucción de los flujos hidrológicos de escurrimiento y mareas.	No se realizarán este tipo de acciones.
4.20	Queda prohibida la disposición de residuos sólidos en humedales costeros.	No aplica. No se cuenta con humedales costeros. Además, los residuos sólidos serán trasladados al relleno sanitario municipal.
4.21	Queda prohibida la instalación de granjas camaronícolas industriales intensivas o semintensivas en zonas de manglar y lagunas costeras, y queda limitado a zonas de marismas y a terrenos más elevados sin vegetación primaria en los que la superficie del proyecto no exceda el equivalente de 10% de la superficie de la laguna costera receptora de sus efluentes en lo que se determina la capacidad de carga de la unidad hidrológica. Esta medida responde a la afectación que tienen las aguas residuales de las granjas camaronícolas en la calidad del agua, así como su tiempo de residencia en el humedal costero y el	No se tendrá este tipo de actividad en el proyecto.

**MANIFESTACIÓN DE IMPACTO AMBIENTAL DEL PROYECTO  
“CASA MARAVILLA”**

<b>Tabla 3.11.</b> Vinculación con la NOM-022-SEMARNAT-2003.		
Especificación		Vinculación
	ecosistema.	
4.22	No se permite la construcción de infraestructura acuícola en áreas cubiertas de vegetación de manglar, a excepción de canales de toma y descarga, los cuales deberán contar previamente con autorización en materia de impacto ambiental y de cambio de utilización de terrenos forestales.	No se pretende realizar actividades acuícolas.
4.23	En los casos de autorización de canalización, el área de manglar a deforestar deberá ser exclusivamente la aprobada tanto en la resolución de impacto ambiental y la autorización de cambio de utilización de terrenos forestales. No se permite la desviación o rectificación de canales naturales o de cualquier porción de una unidad hidrológica que contenga o no vegetación de manglar.	No se realizarán canalizaciones.
4.24	Se favorecerán los proyectos de unidades de producción acuícola que utilicen tecnología de toma descarga de agua, diferente a la canalización.	No se pretende realizar actividades acuícolas.
4.25	La actividad acuícola deberá contemplar preferentemente post-larvas de especies nativas producidas en laboratorio.	
4.26	Los canales de llamada que extraigan agua de la unidad hidrológica donde se ubique la zona de manglares deberá evitar, la remoción de larvas y juveniles de peces y moluscos.	No se realizarán canales.
4.27	Las obras o actividades extractivas relacionadas con la producción de sal, sólo podrán ubicarse en salitrales naturales; los bordos no deberán exceder el límite natural del salitral, ni obstruir el	No aplica.



**MANIFESTACIÓN DE IMPACTO AMBIENTAL DEL PROYECTO  
“CASA MARAVILLA”**

<b>Tabla 3.11.</b> Vinculación con la NOM-022-SEMARNAT-2003.		
Especificación		Vinculación
	flujo natural de agua en el ecosistema.	
4.28	La infraestructura turística ubicada dentro de un humedal costero debe ser de bajo impacto, con materiales locales, de preferencia en palafitos que no alteren el flujo superficial del agua, cuya conexión sea a través de veredas flotantes, en áreas lejanas de sitios de anidación y percha de aves acuáticas, y requiere de zonificación, monitoreo y el informe preventivo.	No se cuenta con humedal costero en el predio ni en el área de influencia del proyecto.
4.29	Las actividades de turismo náutico en los humedales costeros en zonas de manglar deben llevarse a cabo de tal forma que se evite cualquier daño al entorno ecológico, así como a las especies de fauna silvestre que en ellos se encuentran. Para ello, se establecerán zonas de embarque y desembarque, áreas específicas de restricción y áreas donde se reporte la presencia de especies en riesgo.	No aplica.
4.30	En áreas restringidas los motores fuera de borda deberán ser operados con precaución, navegando a velocidades bajas (no mayor de 8 nudos), y evitando zonas donde haya especies en riesgo como el manatí.	Se acatará esta especificación.
4.31	El turismo educativo, ecoturismo y observación de aves en el humedal costero deberán llevarse a cabo a través de veredas flotantes, evitando la compactación del sustrato y el potencial de riesgo de disturbio a zonas de anidación de aves, tortugas y otras especies.	No aplica. No hay presencia de humedales costeros en el predio.
4.32	Deberá de evitarse la fragmentación del humedal costero mediante la reducción del número de caminos de acceso a la playa en centros turísticos	

**MANIFESTACIÓN DE IMPACTO AMBIENTAL DEL PROYECTO  
“CASA MARAVILLA”**

<b>Tabla 3.11.</b> Vinculación con la NOM-022-SEMARNAT-2003.		
Especificación		Vinculación
	y otros. Un humedal costero menor a 5 km de longitud del eje mayor, deberá tener un solo acceso a la playa y éste deberá ser ubicado en su periferia. Los accesos que crucen humedales costeros mayores a 5 km de longitud con respecto al eje mayor, deben estar ubicados como mínimo a una distancia de 30 km uno de otro.	
4.33	La construcción de canales deberá garantizar que no se fragmentará el ecosistema y que los canales permitirán su continuidad, se dará preferencia a las obras el desarrollo de infraestructura que tienda a reducir el número de canales en los manglares.	No se construirán canales.
4.34	Se debe evitar la compactación del sedimento en marismas y humedales costeros como resultado del paso de ganado, personas, vehículos y otros factores antropogénicos.	No hay presencia de humedales costeros ni marismas en el predio. No obstante, no se permitirá el paso de vehículos en la zona federal lagunar.
4.35	Se dará preferencia a las obras y actividades que tiendan a restaurar, proteger o conservar las áreas de manglar ubicadas en las orillas e interiores de las bahías, estuarios, lagunas costeras y otros cuerpos de agua que sirvan como corredores biológicos y que faciliten el libre tránsito de la fauna silvestre.	En el proyecto se conservará y cuidará el ejemplar de mangle que se ubica dentro del predio, con el fin de garantizar su continuidad.
4.36	Se deberán restaurar, proteger o conservar las áreas de manglar ubicadas en las orillas e interiores de las bahías, estuarios, lagunas costeras y otros cuerpos de agua que sirvan como corredores biológicos y que faciliten el libre tránsito de la fauna silvestre, de acuerdo como se determinen en el Informe Preventivo.	Se conservará y protegerá el ejemplar de mangle que se encuentra ubicado dentro del predio donde se realizará el proyecto.
4.37	Se deberá favorecer y propiciar la regeneración	Se considera que con la

**MANIFESTACIÓN DE IMPACTO AMBIENTAL DEL PROYECTO  
“CASA MARAVILLA”**

**Tabla 3.11.** Vinculación con la NOM-022-SEMARNAT-2003.

Especificación		Vinculación
	natural de la unidad hidrológica, comunidad vegetales y animales mediante el restablecimiento de la dinámica hidrológica y flujos hídricos continentales (ríos de superficie y subterráneos, arroyos permanentes y temporales, escurrimientos terrestres laminares, aportes del manto freático), la eliminación de vertimientos de aguas residuales y sin tratamiento protegiendo las áreas que presenten potencial para ello.	implementación del proyecto no se afectará la unidad hidrológica, toda vez que las aguas residuales serán tratadas y reutilizadas para el riego de áreas ajardinadas. Así mismo, se tendrá un gran porcentaje de áreas permeables, lo cual permite la recarga del acuífero.
4.38	Los programas proyectos de restauración de manglares deberán estar fundamentados científica y técnicamente y aprobados en la resolución de impacto ambiental, previa consulta a un grupo colegiado. Dicho proyecto deberá contar con un protocolo que sirva de línea de base para determinar las acciones a realizar.	No se pretende llevar a cabo un programa de restauración de manglares, ya que no se tienen comunidades de manglar, únicamente se cuenta con un ejemplar de mangle.
4.39	La restauración de humedales costeros con zonas de manglar deberá utilizar el mayor número de especies nativas dominantes en el área a ser restaurada, tomando en cuenta la estructura y composición de la comunidad vegetal local, los suelos, hidrología y las condiciones del ecosistema donde se encuentre.	
4.40	Queda estrictamente prohibido introducir especies exóticas para las actividades de restauración de los humedales costeros.	
4.41	La mayoría de los humedales costeros restaurados y creados requerirán de por lo menos de tres a cinco años de monitoreo, con la finalidad de asegurar que el humedal costero alcance la madurez y el desempeño óptimo.	
4.42	Los estudios de impacto ambiental y ordenamiento deberán considerar un estudio integral de la	No aplica. Como se ha mencionado anteriormente, no hay presencia de

**MANIFESTACIÓN DE IMPACTO AMBIENTAL DEL PROYECTO  
“CASA MARAVILLA”**

<b>Tabla 3.11.</b> Vinculación con la NOM-022-SEMARNAT-2003.		
Especificación		
Vinculación		
	<p>unidad hidrológica donde se ubican los humedales costeros.</p>	<p>humedales costeros dentro del predio ni en la zona de influencia del proyecto.</p>

- *Residuos peligrosos.*

Dentro de este concepto aplican las normas:

NOM-052-SEMARNAT-2006, que establece el listado de los residuos considerados peligrosos y los límites que hacen a un residuo peligroso por su toxicidad al ambiente.

NOM-054-SEMARNAT-2006, que establece el procedimiento para determinar la incompatibilidad entre dos o más residuos considerados como peligrosos por la norma mexicana.

- *Seguridad e higiene industrial.*

En cuanto a las precauciones que se deberán tomar tanto para la etapa de construcción y operación de las vialidades del proyecto, se deberá cumplir con la normatividad vigente de la Secretaría del Trabajo y Previsión Social.

NOM-002-STPS-2010: Relativa a las condiciones de seguridad para la prevención y protección contra incendios en los centros de trabajo.

NOM-004-STPS-2010: Sistemas de protección y dispositivos de seguridad en la maquinaria y equipo que se utilice en los centros de trabajo.

NOM-005-STPS-2010: Establece las condiciones de seguridad en los centros de trabajo para el almacenamiento, transporte y manejo de sustancias inflamables y combustibles.

NOM-011-STPS-2010: Relativa a las condiciones de seguridad e higiene en los centros de trabajo donde se genere ruido.

NOM-017-STPS-2010: Se refiere a los requerimientos y características del equipo de protección personal para los trabajadores.

NOM-026-STPS-2010: Colores y señales de seguridad e higiene, e identificación de riesgos por fluidos conducidos en tuberías.

NOM-080-STPS-2010: Higiene industrial - Medio ambiente laboral – Determinación del nivel sonoro continuo equivalente, al que se exponen los trabajadores en los centros de trabajo.

MANIFESTACIÓN DE IMPACTO AMBIENTAL DEL PROYECTO  
“CASA MARAVILLA”

NOM-114-STPS-2010: Sistema para la identificación y comunicación de riesgos por sustancias químicas en los centros de trabajo.

## CAPITULO IV

---

# DESCRIPCIÓN DEL SISTEMA AMBIENTAL Y SEÑALAMIENTO DE LA PROBLEMÁTICA AMBIENTAL DETECTADA EN EL ÁREA DE INFLUENCIA DEL PROYECTO.

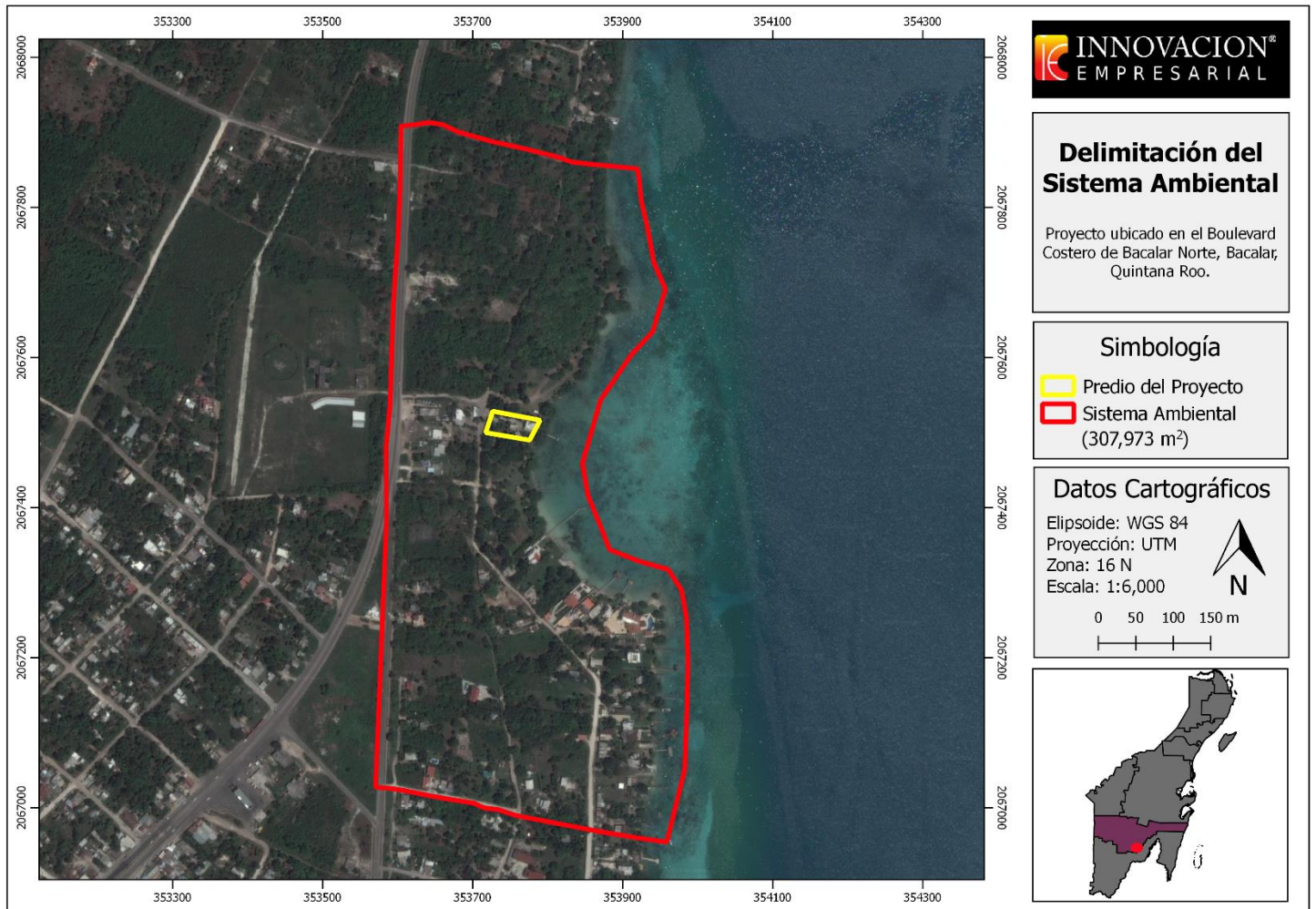
MANIFESTACIÓN DE IMPACTO AMBIENTAL DEL PROYECTO  
“CASA MARAVILLA”

**IV.1 DELIMITACIÓN DEL ÁREA DE ESTUDIO**

El proyecto “Casa Maravilla” quedará establecido en un predio particular ubicado en el Boulevard Costero de Bacalar Norte, Lote 77, Mz 06, Región 11, ciudad de Bacalar, municipio de Bacalar, estado de Quintana Roo.

**IV.2 DELIMITACIÓN DEL SISTEMA AMBIENTAL Y DEL ÁREA DE INFLUENCIA DEL PROYECTO**

Para la delimitación del Sistema Ambiental dentro de la cual se esboza la realización del proyecto denominado “Casa Maravilla”, se tomó en consideración un polígono envolvente que abarca una superficie aproximada de 307,973 m<sup>2</sup>, siendo que dicha superficie se distribuye principalmente dentro del ecosistema terrestre que envuelve al predio y parte de la Laguna de Bacalar. Los límites de dicho sistema se trazaron considerando la vinculación de los sistemas ecológicos o naturales y los físicos articulares. Además de que se citan algunas de las actividades económicas y los procesos sociales que se desarrollan de manera cercana al sitio de interés.



**Figura 4.1.** Sistema ambiental del proyecto.

BOULEVARD COSTERO DE BACALAR NORTE, LOTE 77, MZ 06, REGIÓN 11, CIUDAD DE BACALAR, MUNICIPIO DE BACALAR, ESTADO DE QUINTANA ROO.



## MANIFESTACIÓN DE IMPACTO AMBIENTAL DEL PROYECTO “CASA MARAVILLA”

La primera consideración indica que el sitio donde se llevará a cabo la construcción del proyecto, corresponde al predio ubicado en el Boulevard Costero de Bacalar norte, lote 77, el cual tiene las siguientes colindancias:

Norte: 74.40 mts con Lote 79.

Sur: 59.45 mts con Lote 75.

Este: 30.00 mts con Zona Federal Lagunar (Laguna de Bacalar).

Oeste: 30.00 mts con Boulevard Costero de Bacalar Norte.

El predio forma parte de una amplia zona con características urbanas, puesto que se encuentra dentro de la Ciudad de Bacalar, donde resulta evidente la presión que ejerce el crecimiento de las actividades turísticas y habitacionales que se llevan a cabo en los alrededores del municipio de Bacalar, por lo que de manera cercana, así como a lo largo del Boulevard costero de Bacalar norte, existen diversas edificaciones, como casas habitación principalmente, casas de descanso, establecimientos turísticos, restaurantes, cabañas, palapas, y lotes sin construcciones pero sin vegetación natural, motivo por el cual existen caminos pavimentados que permiten el acceso al lugar de interés. Por lo anterior, a continuación se describen los componentes a través de los cuales se determinó la zona de influencia del proyecto.

### **a) Límites establecidos para el sistema ambiental y el área de influencia de acuerdo a instrumentos de planeación.**

#### **De acuerdo al Programa de Ordenamiento Ecológico Territorial (POET).**

Por su ubicación, el proyecto “*Casa Maravilla*” se localizará dentro de una zona en donde el uso del suelo se encuentra regulado por el Programa de Ordenamiento Ecológico de la Región Laguna de Bacalar (publicado en el Periódico Oficial del Gobierno del estado de Quintana Roo, el 15 de mayo del 2005). Por lo que de manera precisa, como se detalló en el capítulo anterior, el sitio es correspondiente con la Unidad de Gestión Ambiental (UGA) Ah-1, misma que se ha denominado como “Bacalar”.

Por otro lado, se reconoce que el establecimiento y operación del proyecto quedará circunscrita de manera específica a los límites propios de la UGA Ah-1 antes citada, misma que se encuentra inmersa entre la Carretera Federal 307, toda la ciudad de Bacalar y el litoral con la Laguna de Bacalar. De esta manera, el proyecto no se puede extender más allá de estas acotaciones dando como resultado que al mismo se le asigne un área de influencia de carácter local.

#### **De acuerdo al Programa de Desarrollo Urbano.**

Para la zona donde se ubica el predio no se ha decretado ningún Programa de Desarrollo Urbano, por lo que no se puede dictaminar un área de influencia específica bajo éste concepto. No obstante, se debe citar que el predio se ubica en una zona en donde se han establecido distintos desarrollos principalmente habitacionales y turísticos, e integra una zona estratégica para la promoción de la región del municipio de Bacalar como destino turístico y habitacional.

**b) Límites físicos establecidos para el sistema ambiental y área de influencia del proyecto.**

**Vías de comunicación y vialidades de acceso.**

Como se ha referido con anterioridad, el predio donde se desarrollará el proyecto se localiza de manera cercana a la Carretera Federal 307 Chetumal-Cancún, específicamente, el predio del proyecto se encuentra a 115 metros lineales aproximadamente de la carretera. Esta es la principal y más rápida vía de comunicación terrestre en la región; cuenta con una carretera de concreto hidráulico la cual divide físicamente al territorio en zonas Noroeste y Sureste. Derivado de lo anterior, algunos de los procesos naturales propios de la zona ya se encuentran interrumpidos de manera drástica debido a la fragmentación del ecosistema producida por dicha carretera, así como por las necesidades de tener acceso al Boulevard Costero de Bacalar Norte, que es donde se ubican los predios más cercanos o con acceso a la laguna de Bacalar.

La estructura del ecosistema selvático se encuentra modificada, por lo que en ambos lados de la carretera prevalece una vegetación con desarrollo secundario y en algunas zonas acahuals derivados de la modificación natural y humana de la selva mediana. Además de que al derecho de vía se le mantiene bajo un programa permanente de mantenimiento. Por lo que se puede decir que la situación anterior si ha afectado la distribución natural de la fauna silvestre, para la cual la carretera federal se ha convertido en una barrera física difícil de salvar. Además, de que el ruido generado contribuye al alejamiento de la fauna mayor, sobre todo por la noche que es cuando transita el mayor número de vehículos pesados. De esta manera y en el sentido general, se considera que la zona se encuentra fragmentada y los procesos naturales no manifiestan la continuidad que requiere y que permita el desarrollo de la vida natural.

De igual manera, la Carretera Federal ha contribuido a la modificación de la continuidad de la naturaleza edafológica de la zona por lo que debido a las labores de despalme, relleno, compactación y nivelación, ha transformado de manera puntual las condiciones del suelo típico de la zona y que consiste en capas de vertisol y leptosol húmicos, sobre las que se han adicionado capas de material de banco.

Por estos motivos, la carretera federal 307 se eligió como el límite Noroeste del sistema ambiental, y los caminos de terracería que van desde la carretera hacia el Boulevard costero de Bacalar norte (que también ocasionan la fragmentación del ecosistema) se consideraron como los límites Noreste y Suroeste.

**Desarrollos establecidos en la zona**

En la zona donde se desea establecer el proyecto existen algunos desarrollos en operación como el Hotelito Maya, el Casa Maya Blue, pero principalmente se encuentran casas habitación. Es por ello que esta infraestructura existente es también un límite físico de importancia para el establecimiento del proyecto. En este sentido y dado que el desarrollo esta flanqueado por propiedades privadas en donde operan desarrollos de distinta índole, se le asigna al proyecto un área de influencia de tipo Local, puesto que no es posible llevar a cabo la expansión de la obra fuera de los límites del predio que ampara la presente manifestación de impacto ambiental.

**MANIFESTACIÓN DE IMPACTO AMBIENTAL DEL PROYECTO  
“CASA MARAVILLA”**

**c) Sistemas Naturales.**

En la zona de interés, la estructura de este sistema está dada por la presencia de un conjunto de ecosistemas naturales que se encuentran afectados por la urbanización, mismos que corresponden a selva mediana subperennifolia con distintos grado de desarrollo (lo que incluye un importante componente secundario).

De esta manera, la vegetación selvática se extiende ampliamente por toda la región denominada Laguna de Bacalar. Sin embargo, también es evidente que esta distribución se encuentra fragmentada ya que existe una vía de comunicación establecida desde hace muchos años, como es la Carretera Federal 307, misma que se ubica hacia la colindancia oeste de la propiedad y que se ha convertido en una vía rápida y con gran afluencia vehicular aun en altas horas de la noche, ya que en su recorrido se ubica la zona turística más importante de las zonas sur de la entidad que es la Costa Maya.

Por lo anterior, se considera que el ecosistema ya ha sido fragmentado y de alguna manera se ha interrumpido la distribución natural del ecosistema de selva, modificando sustancialmente su estructura y función. Por lo tanto y tomando en consideración que este tipo de eventos han sido de mucho mayores proporciones a lo que propone el presente proyecto, se sigue manteniendo que el proyecto tendrá un área de influencia Local.

De manera adicional y tomando en consideración nuevamente la naturaleza del proyecto, se manifiesta un nuevo límite en su área de influencia, mismo que está dado por la presencia de la Laguna de Bacalar hacia el costado Sureste.

No se tendrán grandes afectaciones a la laguna de Bacalar, en primer lugar, debido a que se respetarán los criterios establecidos para la UGA Ah-1. En segundo lugar, las edificaciones a realizar y los materiales que se emplearán no son factores de alteración, ni generación de subproductos que pudieran generar la modificación de la calidad de aire, agua, suelo y subsuelo. Además, se debe considerar que no existen ríos o corrientes superficiales que acarren desechos o materiales contaminantes hacia la zona lagunar.

Por otra parte y dada la naturaleza del proyecto, se habrán de aplicar todas las medidas de mitigación y corrección que se requieran para minimizar al máximo cualquier factor que pudiera alterar los ecosistemas de la región. Además, durante la operación del proyecto se contará con un sistema de tratamiento de aguas residuales y se aplicarán programas específicos para el manejo de los desechos sólidos que se generen en el sitio. De esta manera, se considera nuevamente la existencia de un área de influencia local en el desarrollo del proyecto.

**d) Sistema Socioeconómico.**

En la delimitación del área de influencia del proyecto, también se puede considerar el sistema social. De esta manera, se debe precisar que el proyecto está diseñado exclusivamente para dotar de un nuevo destino turístico habitacional al sur de la localidad de Bacalar. Por lo tanto, se considera nuevamente que por este factor se tendrá un área de influencia local, ya que los distintos componentes del proyecto

## MANIFESTACIÓN DE IMPACTO AMBIENTAL DEL PROYECTO “CASA MARAVILLA”

no se pueden extender a otras poblaciones y comunidades establecidas a lo largo del litoral con la Laguna de Bacalar.

Con respecto a la contratación de mano de obra, eso se realizará principalmente en el municipio de Bacalar y en dado caso en el municipio de Othón P. Blanco. Debido a lo anterior, la construcción del proyecto no generará procesos migratorios adicionales a los que ya existen en la región; dentro de este ámbito se continúa manifestando un área de influencia local.

En el único aspecto que el proyecto habrá de tener un área de influencia regional y/o nacional, consiste en el aspecto económico, ya que gran parte de las actividades de planeación, así como algunos de los materiales que se requieren para el establecimiento de la obra deben ser adquiridos en localidades distantes como es la ciudad de Chetumal, Cancún, o Mérida (en el vecino estado de Yucatán).

### **e) Argumentos y criterios utilizados para su delimitación.**

En concordancia con lo descrito anteriormente, los argumentos y criterios que se tomaron en consideración para la delimitación del sistema ambiental y el área de influencia son los que se mencionan a continuación:

- El predio donde se desea llevar a cabo la construcción se localiza en la localidad de Bacalar, municipio Bacalar, Quintana Roo (a 1.7 km aproximadamente del parque central de la localidad de Bacalar).
- De acuerdo al programa de Gobierno 2016-2022, se plantea la necesidad de impulsar el desarrollo de las poblaciones y actividades turísticas en la zona sur del estado de Quintana Roo, lo cual se asocia a la mejora en la calidad de vida y servicios que se ofertan a los viajeros y habitantes de la entidad.
- El ecosistema natural se encuentra fraccionado por la Carretera Federal 307, por las vías de acceso desde ésta hacia el boulevard costero de Bacalar norte y por los distintos desarrollos que se encuentran a lo largo de dicho boulevard y las vías de acceso.
- En la zona existe un Programa de Ordenamiento Ecológico del Territorio y que ubica al sitio de referencia dentro del área en la que aplica una política de Aprovechamiento y tiene un uso predominante de centro de población y como uso compatible se encuentra el turismo hotelero intensivo.
- Que el proyecto se ubica de manera estratégica con respecto a la Carretera Federal 307, Chetumal - Cancún, por lo que no se requiere de la construcción de vías principales de acceso y comunicación.
- Que la promovente del proyecto manifiesta que el predio con el que se cuenta para realizar la edificación de la obra señalada, es el que se acredita en la presente Manifestación de Impacto Ambiental y que cuenta con una superficie de 1857.75 m<sup>2</sup>.
- Que el área donde se habrán de establecer los elementos del proyecto incluye una superficie de 751.45 m<sup>2</sup>, espacio suficiente para el desarrollo del proyecto.
- Que el ambiente terrestre dentro de la zona donde se encuentra la obra, comprende un área donde la vegetación natural sería primordialmente vegetación secundaria arbustiva de selva mediana subperennifolia, sin embargo, el predio de interés, así como muchos otros dentro del

## MANIFESTACIÓN DE IMPACTO AMBIENTAL DEL PROYECTO “CASA MARAVILLA”

sistema ambiental, actualmente se encuentran desprovistos de vegetación original, derivado de las actividades antropogénicas en estos sitios.

- Que la zona no se encuentra ubicada dentro de ningún área Natural Protegida que haya sido decretada por la SEMARNAT o por el Gobierno del estado de Quintana Roo.

### **UNIDADES PAISAJÍSTICAS.**

Se entiende como unidad paisajista a una porción del territorio caracterizado por una combinación específica de componentes paisajísticos de naturaleza ambiental, cultural, perceptiva y simbólica, así como de dinámicas claramente reconocibles que le confieren una idiosincrasia diferente del resto del territorio. Dentro del Sistema Ambiental definido para el proyecto “*Casa Maravilla*” se identificaron varios elementos que se englobaron en cuatro grandes unidades paisajísticas, mismas que se describen a continuación:



#### ***Vías terrestres.***

El Sistema Ambiental trazado para el proyecto engloba una porción de la Carretera Federal 307, que es la principal vía terrestre del estado de Quintana Roo, y la vialidad denominada Boulevard costero de Bacalar norte, siendo esta vialidad en la cual el predio del proyecto tiene el derecho de vía. En conjunto, las vialidades ocupan una superficie total aproximada de 21,559 m<sup>2</sup> del sistema ambiental.



#### ***Predios con afectaciones.***

Se puede observar que los predios circunvecinos englobados dentro del trazo del Sistema Ambiental, en su mayoría, carecen de vegetación original, misma que pertenecían a la clasificación de vegetación secundaria arbustiva de selva mediana subperennifolia, y que actualmente principalmente se encuentran individuos dispersos de especies frutales en estrato arbóreo, mismos que fueron claramente plantados por los propietarios de los distintos predios, encontrándose por tanto, una gran superficie cubierta de pasto (inducido), áreas ajardinadas y especies ruderales oportunistas. Esta situación es consecuencia de la creciente urbanización en la zona.

La superficie total aproximada del sistema ambiental que tiene afectaciones a la vegetación es de 275,678, por lo cual, es la unidad paisajística predominante en el sistema ambiental.



#### ***Vegetación Original de Selva mediana subperennifolia.***

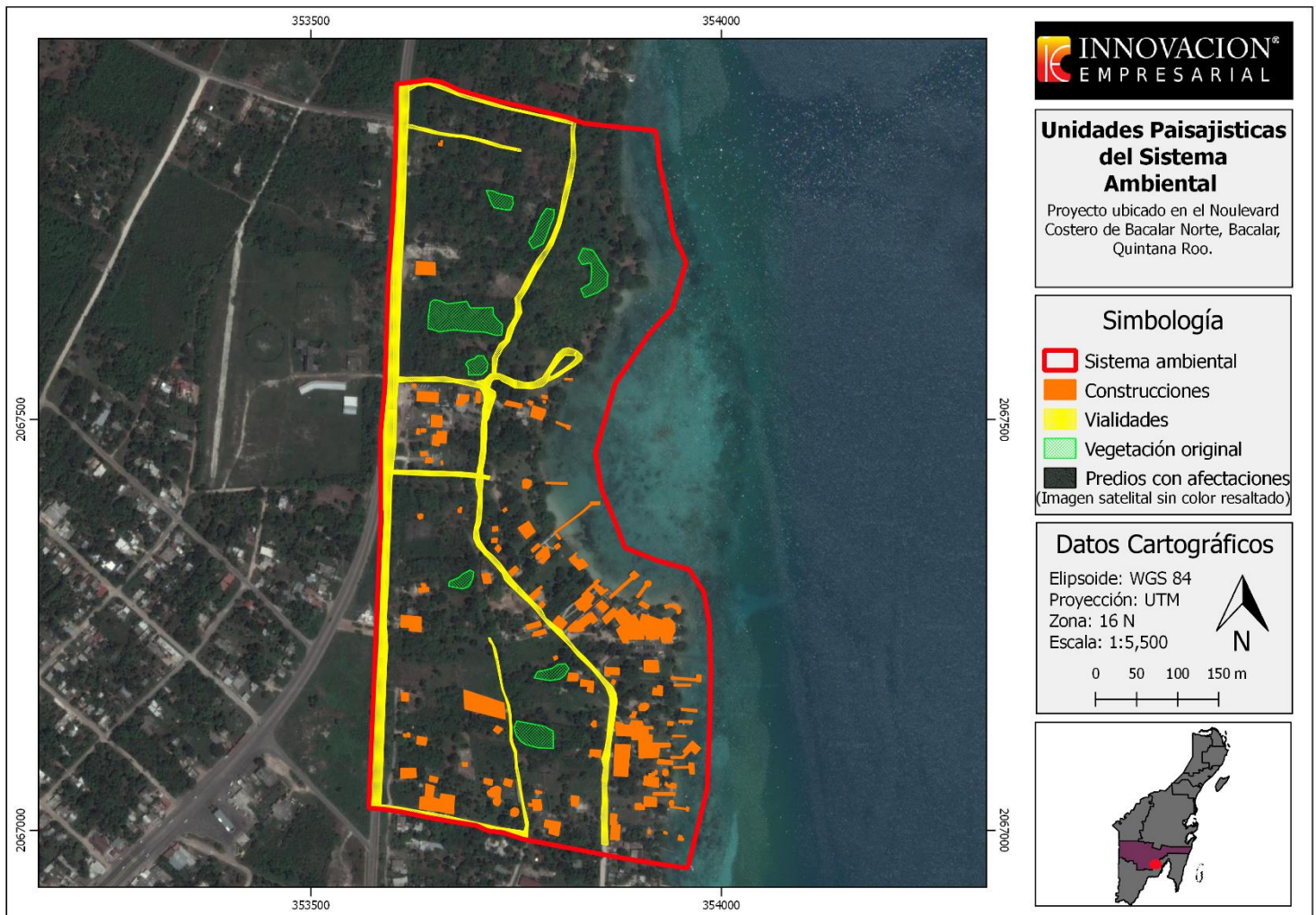
La condición prevaleciente de vegetación original encontrada en el Sistema Ambiental definido para el proyecto “*Casa Maravilla*” corresponde a vegetación secundaria arbórea de selva mediana subperennifolia, según la clasificación del INEGI, misma que presenta un grado bajo de conservación. El área total aproximada con vegetación natural es de 7,677 m<sup>2</sup>.



## MANIFESTACIÓN DE IMPACTO AMBIENTAL DEL PROYECTO "CASA MARAVILLA"

### **Construcciones.**

Dentro del sistema ambiental del proyecto, se observaron numerosas y diversas construcciones, en su mayoría pertenecientes a viviendas y algunas edificaciones para brindar servicios turísticos. En total, las construcciones abarcan una superficie aproximada de 3,059 m<sup>2</sup>.



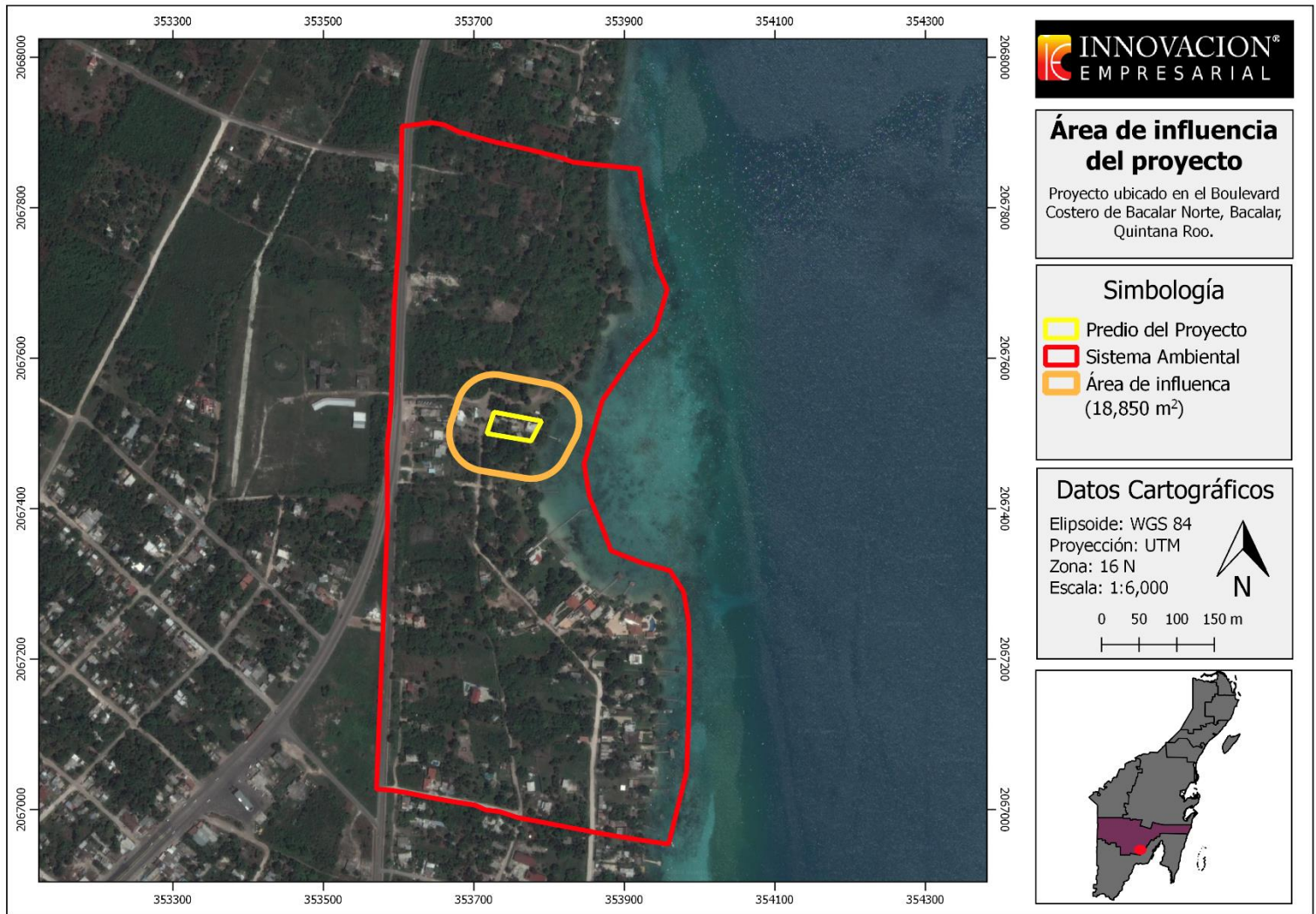
**Figura 4.2.** Unidades paisajísticas del Sistema Ambiental del Proyecto.

En conjunto, las cuatro unidades paisajísticas previamente definidas, más la parte que se contempla de la laguna de Bacalar, abarcan la totalidad del polígono trazado para el Sistema Ambiental del proyecto *Casa Maravilla*. El paisaje que domina esta región corresponde a una zona con características urbanas con la belleza singular brindada por la laguna de Bacalar.

## MANIFESTACIÓN DE IMPACTO AMBIENTAL DEL PROYECTO “CASA MARAVILLA”

### Delimitación del área de influencia:

Para delimitar un área de influencia representativa para el proyecto, considerando su naturaleza y las interacciones que pudieran haber entre este y el ecosistema circundante, se tomó un polígono en una extensión de 50 m lineales alrededor del polígono del predio. Este criterio tiene como resultado un polígono resultante de 18,850 m<sup>2</sup>, el cual se aprecia en la siguiente imagen:



**Figura 4.3.** Área de influencia del Proyecto.

Como puede observarse en el plano cartográfico, el área de influencia del proyecto cuenta con la mismas unidades paisajísticas que el sistema ambiental, ya que cuenta con porciones de terreno con afectaciones a la vegetación, diversas construcciones correspondientes a casas habitación y la vía de comunicación terrestre representada por el Boulevard Costero de Bacalar Norte. No obstante, esta área de influencia no cuenta con vegetación original sin perturbar de selva mediana subperennifolia.



### IV.3. ASPECTOS ABIÓTICOS

#### IV.3.1. Medio Físico

El estado de Quintana Roo, se encuentra ubicado en la parte oriental de la Península de Yucatán, sus límites geostadísticos se encuentran entre los paralelos 17°54' y 21°36' de latitud norte y 86°45', 89°10' de longitud oeste, limita al norte con el estado de Yucatán y Golfo de México, al sur con Belice y Bahía de Chetumal, al este con el Mar Caribe y al oeste con los estados de Campeche y Yucatán. El estado comprende dos Regiones Hidrológicas: la Yucatán Norte y la Yucatán Este. La primera, como su nombre lo infiere, se ubica hacia la porción del extremo norte del territorio estatal, ahí se encuentra la Cuenca Quintana Roo con aproximadamente la tercera parte de la superficie estatal, y los cuerpos de agua L. Nichupté, L. Chakmochuck y L. Conil; también en esta Región se localiza la cuenca Yucatán en pequeñas porciones del Estado. La segunda Región denominada Yucatán Este, le corresponden también en Quintana Roo dos Cuencas que ocupan poco menos del 70% de la entidad; llamadas Bahía de Chetumal, y otras donde se aprecian las corrientes superficiales Hondo, Azul, Escondido y Ucum, además de los cuerpos de agua L. Bacalar, L. San Felipe, L. Mosquitero, L. Chile Verde, L. Nohbec y L. La Virtud; mientras que en la Cuenca Cuencas Cerradas se tienen únicamente cuerpos de agua y son L. Chunyaxché, L. Chichancanab, L. Campeche, L. Boca Paila, L. Paytoro, L. Ocom y L. Esmeralda. (INEGI, 2005).

##### IV.3.1.1 Clima

El clima es uno de los factores que más influyen y determinan las características típicas y específicas de un determinado lugar, zona o región. En todos los proyectos en los cuales su ejecución depende del impacto al medio ambiente, el clima es uno de los factores fundamentales a considerar en la evaluación de estos, debido a los cambios o modificaciones que puede sufrir el ecosistema en su conjunto.

La Subregión Bacalar se ubica en la Región Hidrológica RH33, el clima es (Aw1) Cálido Subhúmedo con lluvias predominantes en verano y parte del invierno, la precipitación oscila para la media anual con 1,259.3 mm; la temperatura media anual es de 25.4 °C, con una oscilación térmica de 5 °C; las temperaturas más altas se registran de junio a agosto y los meses más fríos se presentan de diciembre a febrero.

La evaporación potencial media anual en el área varía de 1,200 a 1,500 mm, este fenómeno influye en la pérdida de agua superficial y se mantiene activo debido a que extensas zonas están permanentemente saturadas. Se evapotranspira el 89% del agua precipitada, debido a la elevada temperatura y a la exuberante vegetación.

##### a) Tipo de clima

De acuerdo con la CONABIO, en el Estado de Quintana Roo, el clima es AW cálido subhúmedo que va de Aw0 a Aw2, estas variaciones dependen de la cantidad de precipitación anual.

El clima de los municipios de Othón P. Blanco y Bacalar es en general cálido subhúmedo con régimen de lluvias en verano, pero la variación en las precipitaciones hace que se formen tres subtipos de este clima. Predomina el subtipo intermedio cuya precipitación es de entre 1,200 y 1,500 milímetros al año mientras que en la costa y el este del municipio así como a lo largo de la frontera con Guatemala y

## MANIFESTACIÓN DE IMPACTO AMBIENTAL DEL PROYECTO "CASA MARAVILLA"

Belice se encuentra el más húmedo con precipitaciones que llegan a los 1,500 milímetros. Las temperaturas medias anuales oscilan entre los 24 °C y 26 °C, las temperaturas medias máximas son de 32 °C a 34 °C y las temperaturas medias mínimas son de 16 °C a 18 °C. Los vientos predominantes provienen del mar de las Antillas cargados de humedad.

Así, como se puede observar en la siguiente figura, el tipo de clima en específico para la zona donde se encuentra el proyecto, según los datos vectoriales de la CONABIO, es Aw1(x').

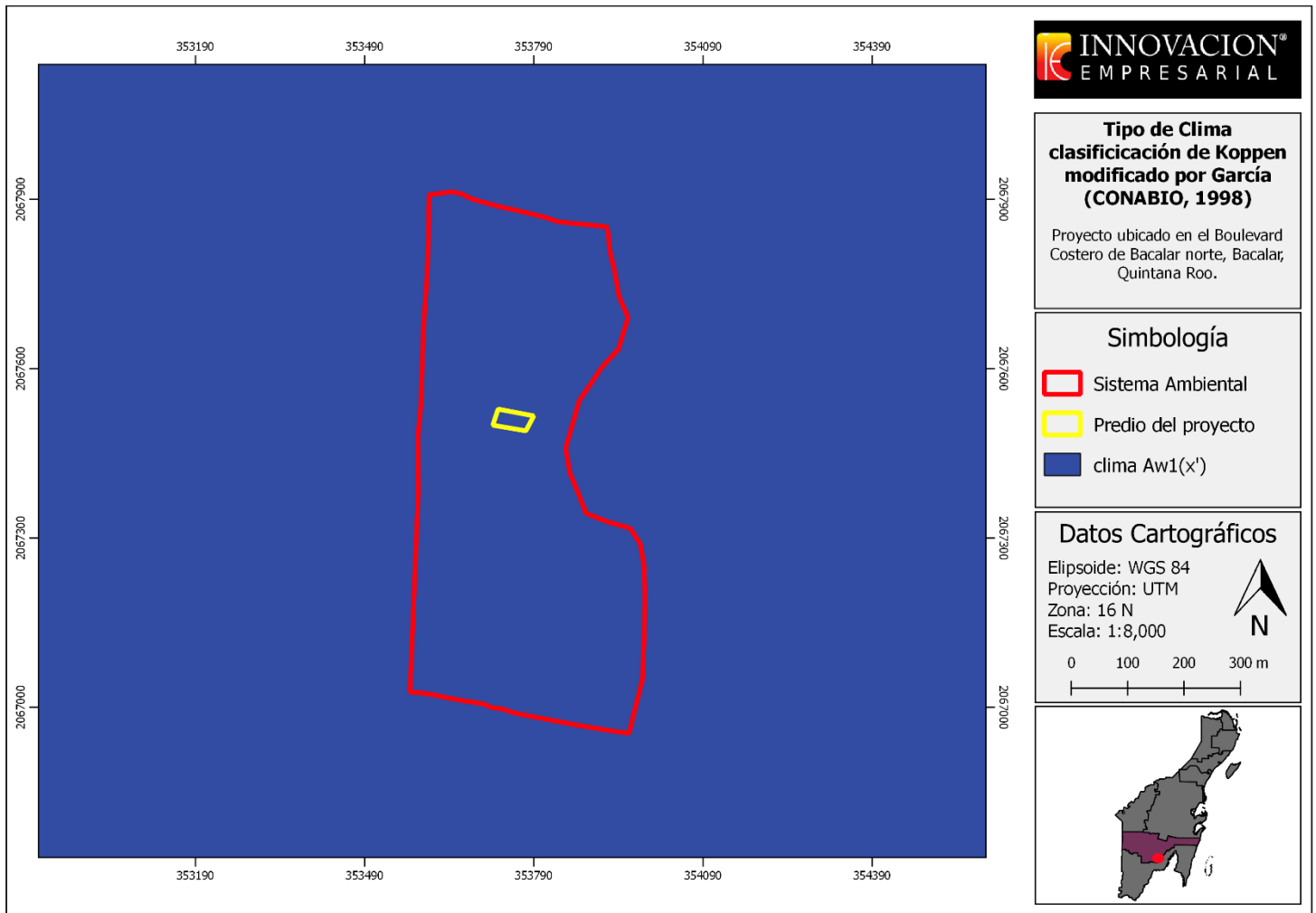


Figura 4.4. Tipo de clima en el área del proyecto.

### b) Precipitación y vientos

La precipitación media anual varía de 1,200 mm a 1,500 mm, las lluvias se presentan durante todos los meses del año, en la temporada de secas la precipitación es de 16.1 mm y, en septiembre la precipitación llega a ser de 277 mm.

## MANIFESTACIÓN DE IMPACTO AMBIENTAL DEL PROYECTO “CASA MARAVILLA”

En la zona del desarrollo al igual que en el resto del estado de Quintana Roo, por la ubicación geográfica y las características de escasa orografía, se presentan masas de aire dominantes provenientes del Este, con algunas alteraciones provenientes del Este-Sureste y del Norte.

En los meses de primavera y verano (marzo a septiembre), dominan los vientos del Este y Este-Sureste. Este tipo de vientos que técnicamente son denominados Alisios, son conocidos en la zona como Suestes. Su velocidad oscila entre los 6.3 m/seg (12.6 nudos), que se manifiesta en un 39.38 % de ocurrencia y de 6.9 (13.8 nudos) con un 24.21 % de ocurrencia.

Existe otro sistema conformado por las masas de aire continental polar, las cuales son originadas por los vientos provenientes del Norte. Estas masas son de poca duración y se presentan únicamente durante los meses de invierno (noviembre a marzo), aunque ocasionalmente se extienden hasta mayo; su presencia provoca frentes fríos con algunos chubascos ocasionales. La ocurrencia de vientos es de 14.19 %, con una velocidad promedio de 5.01 m/seg (10 nudos).

En cuanto a la intensidad máxima que presentan los vientos, se tiene que los provenientes del sureste llegan a alcanzar hasta 16.30 m/seg (32.6 nudos); mientras que para las direcciones este, norte y sus variantes como este-sureste y noreste alcanzan una intensidad de hasta 11 m/seg (22 nudos).

### **c) Humedad relativa y absoluta**

La humedad relativa media anual en la zona de estudio oscila alrededor del 94.4 %, misma que se mantiene casi constante a través de año recibiendo, además, aportes de aire marítimo tropical provenientes del mar Caribe. En lo que se refiere a la humedad máxima y mínima extremas mensuales, éstas comprenden aproximadamente el 97 % y el 60 % respectivamente.

### **d) Balance hídrico (evaporación y evotranspiración)**

Las Estación Meteorológica de Bacalar no lleva a cabo el registro de los valores que permitan determinar el balance hídrico de la región, por ello este apartado se ha elaborado con base en la información proporcionada por la Estación de Instituto de Ciencias del Mar y Limnología, de la UNAM, con sede en el poblado de Puerto Morelos.

Quintana Roo recibe un volumen medio anual de lluvia del orden de 60,000 mm<sup>3</sup>, que en su mayor parte se precipita durante los meses de mayo a octubre, adicionalmente ingresa a la Entidad por su borde sur el escurrimiento superficial que el río Hondo colecta en territorio de Guatemala y Belice; considerando el área de la cuenca que corresponde a esos países, se estima que esta aportación es del orden de 500 Mm<sup>3</sup>/año.

Debido a la gran capacidad de infiltración y a la poca pendiente topográfica del terreno, alrededor de 80% de la precipitación pluvial se infiltra; el 20% restante se distribuye entre la intercepción de la densa cobertura vegetal, el escurrimiento superficial y la captación directa de los cuerpos de agua: áreas de inundación, lagunas y cenotes.

Se tiene que durante los meses de primavera y verano existen valores de evaporación mucho más altos, con un promedio de 178 mm, que los que se captan por medio de la precipitación pluvial, lo cual es ocasionado por las altas temperaturas que se presentan en la zona. Para el final del verano y principio

## MANIFESTACIÓN DE IMPACTO AMBIENTAL DEL PROYECTO “CASA MARAVILLA”

del otoño, en donde las lluvias se hacen manifiestas en la región, se compensan de manera significativa los volúmenes de humedad perdidos por evaporación (un promedio de 120 mm), siendo ésta una contribución importante para la recarga del acuífero.

### e) Frecuencia de eventos climáticos extremos

#### a. Nortes.

Durante el invierno, en la zona de interés se presenta la época de Nortes. Su manifestación y presencia se debe a la formación de masas húmedas y frías en la región polar del continente y el norte del océano Atlántico, las cuales alcanzan una velocidad promedio de 5.5 m/seg y manifiestan un desplazamiento hacia el Sudeste, hasta que son disipados por la predominancia de condiciones cálidas en las cercanías del Ecuador. Durante este periodo, los días despejados pueden reducirse hasta un 50%, debido a que estos frentes fríos arrastran consigo grandes extensiones de nubes densas.

#### b. Tormentas tropicales y huracanes.

La zona donde se localiza el sitio de interés, así como el resto del estado de Quintana Roo e incluso el área neotropical de la República Mexicana, se encuentran ubicados dentro de la denominada Zona Intertropical de Convergencia (ZIC), la cual es una franja larga y estrecha del océano situada en las proximidades del Ecuador. En esta zona, año con año y desde el 15 de mayo hasta noviembre, los rayos solares tienen una incidencia en forma perpendicular provocando elevaciones significativas de la temperatura y por consecuencia calentamiento de las aguas marinas. En esta época, también se manifiestan los vientos alisios que, aunados a las condiciones anteriores propician la formación de fenómenos ciclónicos. Estos meteoros, por los volúmenes de agua y velocidades de viento que logran acumular, son considerados intemperismos severos.



**Figura 4.5.** Matriz ciclogénica y de distribución de huracanes en México

Los ciclones, además de propiciar cambios significativos en el paisaje de los sitios por donde pasan, aceleran el equilibrio hídrico del manto freático debido a los grandes volúmenes de agua que acarrean consigo. Los meteoros que arriban a la zona donde se localiza el sitio de interés, tienen su formación en dos de las cuatro matrices reportadas como causantes de alteraciones por estos fenómenos en la República Mexicana. La primera se sitúa en el mar Caribe, frente a las costas de Venezuela y Trinidad. Los fenómenos ahí formados tienen un desplazamiento hacia el Noroeste, sobre el mar Caribe,

**MANIFESTACIÓN DE IMPACTO AMBIENTAL DEL PROYECTO  
“CASA MARAVILLA”**

atravesando América Central y las Antillas Menores, para luego dirigirse al norte hasta las costas de la Florida, EE.UU., durante su recorrido por las Antillas Menores afectan la línea costera de Quintana Roo.

El último evento hidrometeorológico de importancia que afectó la Región de Bacalar fue el huracán Ernesto, que tocó tierra entre el 07 de agosto de 2012, penetrando con categoría 1 a 65 km al Este Noreste de Chetumal y sobre la línea de costa en las inmediaciones de Mahahual y causando daños de moderados a graves sobre la franja costera comprendida entre Mahahual e Xcalak, dejando cuantiosas pérdidas materiales y daños a la morfología costera por la erosión que generó así como un alto impacto a los ecosistemas vegetales dado que trajo consigo grandes cantidades de agua y arena lo que arrancó literalmente la vegetación, o bien la enterró. Dicho fenómeno también tuvo impactos significativos sobre la vegetación de la Región de Bacalar.

**Tabla 4.1.** Relación de huracanes que han afectado directa e indirectamente a Quintana Roo (elaboración propia, con fuentes de CNA).

<b>Año</b>	<b>Origen</b>	<b>Nombre</b>	<b>Categoría</b>	<b>Lugar de entrada a tierra</b>	<b>Periodo</b>	<b>Vientos (Km/h)</b>
<b>2016</b>	<b>Atlántico</b>	<b>Earl</b>	<b>Huracán 1</b>	<b>120km al S de Chetumal Quintana Roo</b>	<b>03 de agosto</b>	<b>120</b>
<b>2012</b>	<b>Atlántico</b>	<b>Ernesto</b>	<b>Huracán 1</b>	<b>35km N de Chetumal, Quintana Roo</b>	<b>1-10 Agosto</b>	<b>130</b>
2011	Atlántico	Rina	Tormenta Tropical	30 km al O de Cozumel Quintana Roo	23-28 Octubre	95
2010	Atlántico	Richard	Depresión Tropical	A 155km de Cd. del Carmen Campeche	20-26 Octubre	55
<b>2010</b>	<b>Atlántico</b>	<b>Karl</b>	<b>Tormenta Tropical</b>	<b>15 km Ne de Chetumal Quintana Roo</b>	<b>14-18 Septiembre</b>	<b>100</b>
2010	Atlántico	Alex	Tormenta Tropical	90 km Sw de Chetumal Quintana Roo	25 Junio-1 Julio	65
2009	Atlántico	Ida	Huracán 2	90 km noreste Cancún, Q.R.	4-10 Noviembre	150
2008	Atlántico	Dolly	Tormenta Tropical	Cancún, Quintana Roo	20-25 Julio	65
2008	Atlántico	Arthur	Tormenta Tropical	Chetumal, Q.R.	31 Mayo-02 Junio	65
<b>2007</b>	<b>Atlántico</b>	<b>Dean</b>	<b>Huracán 5</b>	<b>Mahahual, Q.R.</b>	<b>Agosto</b>	<b>270</b>
2005	Atlántico	Wilma	Huracán 5	Puerto. Morelos, Q.R.	Octubre	
2005	Atlántico	Emily	Huracán 3	Playa del C. Q.R.	Julio	
2002	Atlántico	Isidore	Huracán 3	Dzilam de Bravo, Yucatán	23-26 Septiembre	200
2001	Atlántico	Chantal	Tormenta Tropical	Chetumal, Q.R.	15-22 Agosto	115
2000	Atlántico	Gordon	Depresión Tropical	Tulum, Q.R.	14-18 Septiembre	55
2000	Atlántico	Keith	Huracán 1	Quintana Roo	3-5 Octubre	140
1999	Atlántico	Katrina	Depresión Tropical	45 Km NNW Chetumal, Q.R.	28 Oct-1 Noviembre	55
1998	Atlántico	Mitch	Tormenta Tropical	Campeche, Camp.	21 Oct-5 Noviembre	65
1996	Atlántico	Dolly	Huracán 1	Felipe Carrillo Puerto, Q.R.	19-24 Agosto	130

**MANIFESTACIÓN DE IMPACTO AMBIENTAL DEL PROYECTO  
“CASA MARAVILLA”**

**Tabla 4.1.** Relación de huracanes que han afectado directa e indirectamente a Quintana Roo (elaboración propia, con fuentes de CNA).

<b>Año</b>	<b>Origen</b>	<b>Nombre</b>	<b>Categoría</b>	<b>Lugar de entrada a tierra</b>	<b>Periodo</b>	<b>Vientos (Km/h)</b>
1995	Atlántico	Opal	Depresión Tropical	B. del Espíritu Santo, Q.R.	27 Sep-2 Octubre	55
1995	Atlántico	Roxanne	Huracán 3	Tulum, Q.R.	Ago-20	185
1990	Atlántico	Diana	Huracán 1	Chetumal, Q.R.	4-8 Agosto	140
1988	Atlántico	Gilbert	Huracán 5	Puerto Morelos, Q.R.	8-13 Septiembre	270
1988	Atlántico	Keith	Tormenta Tropical	Cancún, Q.R.	17-24 Noviembre	110

#### **IV.3.1.2 Geología.**

Considerando la conformación de las placas tectónicas en una escala planetaria, la Península de Yucatán se encuentra ubicada en la confluencia de la Placa Oceánica del Caribe y la Placa Continental de Norte América; en esta zona de confluencia, se forma una depresión de tamaño considerable por los procesos subductivos de ambas placas durante la era Paleozoica, este proceso forma la estructura conocida como Plataforma Yucateca, que sirve de basamento a toda la porción actualmente emergida que denominamos Península de Yucatán (Waytt, 1985).

Geológicamente, la Península de Yucatán es una estructura relativamente joven, su origen sedimentario se remonta a las formaciones rocosas del Mesozoico, sobre las cuales se han depositado arenas y estructuras de origen orgánico marino que han dado forma a una gigantesca loza caliza.

Los tipos de calizas sedimentarias que se encuentran en la formación son principalmente de tipo boundstone, grainstone y wackstone, dependiendo de las proporciones entre los elementos componentes y la velocidad de deposición que se dio en su momento en la zona; sin embargo, lejos de permanecer estática, la formación empezó a ascender a pausas y retrocesos durante toda la era Cenozoica.

Este proceso continuo de emersión y sumergimiento, ha permitido el afloramiento por procesos erosivos de los sedimentos del Paleoceno que conforman la plataforma caliza básica de la Península.

Actualmente la emersión de esta placa continúa en parte por la misma dinámica de las placas tectónicas en particular la placa Caribe y en parte por la continua deposición de materiales sobre la misma; este efecto es más claramente visible en la zona norte de la Península donde podemos encontrar, como en el caso de Puerto Progreso en Yucatán, remisiones del mar estimadas en alrededor de 200 m en poco menos de un siglo (Tamayo, J. L., 1974). En el Estado en particular, el proceso ha dado origen a una serie de lagunas costeras con características biológicas muy particulares.

La composición geológica del Estado puede resumirse en tres estratos fundamentales en términos de su edad y sirven de basamento para la estructura geomorfológica del mismo (PEMEX. 1967; IGUNAM, 1981):



**MANIFESTACIÓN DE IMPACTO AMBIENTAL DEL PROYECTO  
“CASA MARAVILLA”**

**Formaciones antiguas (Eoceno).**- Comprende tres formaciones principales que se encuentran en la región sur y oeste del Estado colindando con el Estado de Campeche por el Oeste y con los países de Belice y Guatemala por el Sur.

*Formación Eocénica indiferenciada:*

Es una capa que se tipifica por la escasez de fósiles característicos. Contiene fundamentalmente calizas compactas y cristalinas de colores amarillo, crema y blanco su textura va del grano más fino a granos gruesos con inclusiones de pedernal que se han depositado en dichas capas por arrastre aluvial de las formaciones de origen tectónico cercanas en la cordillera de Guatemala y sus estribaciones en Belice y México. Se encuentran fundamentalmente en las regiones centro y sureste del municipio de Othón P. Blanco.

*Formación Icaiché:*

Su composición es semejante a la del Eoceno indiferenciado, sin embargo se distingue por la presencia de capas yesosas que rompen la continuidad de la estructura caliza. Se encuentra en la zona de los límites de Quintana Roo con Campeche, hacia la zona de la Reserva de la Biosfera de Calakmul.

*Formación Chichén-Itzá:*

Esta formación contiene rocas calizas de colores blanco, amarillo y gris con impurezas, se encuentran abundantes inclusiones ya sea aisladas o en capas delgadas de tipo cristalino macizo, muy probablemente de origen aluvial. Hacia la región de Champotón, las capas muestran un plegamiento de origen tectónico, en tanto que por el norte, cerca de Chichén- Itzá, de donde toma su nombre, tiende a estar formada de capas amarillas consolidadas y cementadas de grano fino sobre las que se disponen capas de caliza blanca. En los alrededores de Libre Unión, las calizas son blancas, cristalinas, macizas y de aspecto marmoleado por compresión. La fauna fósil es visible y sus elementos son identificables como correspondientes con el mesozoico tardío.

**Formaciones de mediana edad (Oligoceno).**- Comprende tres formaciones principales que se encuentran: dos constituyendo la zona de borde entre la placa sedimentaria de Yucatán y la llanura aluvial costera de Belice y la otra formando el cuerpo principal del Estado en extensión.

*Formación Bacalar:*

Está constituida por calizas blandas de tipo cretoso de color blanco amarillento. Forma estructuras hemisféricas en los estratos superiores en tanto que se constituye en láminas arcillosas en sus niveles inferiores (sahcab, sascab), pueden observarse algunas inclusiones laminares de yeso y de esferoides calizos de color amarillento. Sobre éstas rocas se forman láminas duras de color gris oscuro a negro. Se pueden encontrar en las cercanías de la Laguna Bacalar, de donde toma su nombre.

*Formación Estero Franco:*

Esta formación se compone fundamentalmente de masas de rocas calizas del Valle del Río Hondo, con carbonatos amarillo en capas regulares delgadas y muy cristalinas semejando el aspecto de la aragonita.





## MANIFESTACIÓN DE IMPACTO AMBIENTAL DEL PROYECTO “CASA MARAVILLA”

gran profundidad y cubierta en toda su extensión por calizas de distinta naturaleza y antigüedad (Waytt, 1985).

Esta gran placa estuvo sumergida hasta el Triásico-Jurásico, periodo en el cual la deposición de carbonatos se debió fundamentalmente a la deposición química natural de los océanos y a la actividad bacteriana y microorgánica de los mismos. Al inicio del Cretáceo se inicia la deposición de sales evaporativas, que dan lugar a la formación de grandes masas salinas.

A partir del Terciario y hasta el Plioceno-Cuaternario, la Península emerge y toma su forma actual, donde la plataforma sigue desarrollándose por acreción gracias a los crecimientos de los arrecifes coralinos y las formaciones de tipo biostromal.

Sin embargo, la geomorfología fina de la Península dista mucho de ser monótona y refleja la gran cantidad y diversidad de eventos geológicos por los cuales ha pasado la formación triásica original para constituirse en lo que hoy es la parte emergida de la Península. En este conjunto de procesos se incluyen los eventos tectónicos recientes que dieran origen a las formaciones de fractura de la porción suroriental del Estado y que hoy se reconocen como el sistema de fracturas de la región Bacalar (SEDUMA-UQROO, 2001).

Se observan las siguientes unidades geomorfológicas para el área comprendida por el Estado de Quintana Roo:

- Mesas cársticas con diversos grados de disección fluvial
- Planicies intermontanas
- Planicies estructurales
- Valles cársticos
- Valles fluviales
- Superficies de acumulación temporal
- Superficies de acumulación permanente
- Superficies de acumulación marina
- Residuos de erosión diferencial

*Las mesas cársticas* se elevan sobre las planicies por una unidad de ladera con procesos fluviales. En el área dominan las mesas de desarrollo cárstico con distintos grados de disección fluvial. La formación de un Paisaje Cárstico, es aquella en donde dominan los procesos de disolución de las rocas calizas al contacto con las aguas pluviales. Las mesas están limitadas por contacto litológico, mismo que es evidenciado por fallas de orientación noreste-suroeste con rocas calizas del Mioceno y del Terciario Superior Plioceno-Mioceno. Las rocas calizas del Paleoceno constituyen el relieve con mayor energía y se desarrollan procesos cársticos, fluviales y fluvio-cársticos; sobre estas unidades litológicas, se denominan en general Formas de Desarrollo Cárstico (Wilson, 1980).

*Las Mesas de intensa disección fluvial* se encuentran al poniente, se caracterizan por presentar colinas simétricas de cimas redondeadas de por lo menos 50 metros de altura y laderas de pendientes fuertes donde predominan los procesos fluviales.

## MANIFESTACIÓN DE IMPACTO AMBIENTAL DEL PROYECTO “CASA MARAVILLA”

*Mesas de desarrollo fluvio-cárstico*, están formadas por un relieve menos pronunciado que las anteriores, también están constituidas por colinas y microvalles. Las colinas pueden alcanzar hasta 30 metros de altura y son evidentes las formas de evolución cárstica (dolinas y uvalas).

*Las Mesas de desarrollo cárstico fluvial* están presentes principalmente en el centro y oriente, hacia la Zona Maya, José María Morelos y Carrillo Puerto, se caracterizan por presentar poco relieve, además, se observan colinas aisladas menores a los 20 metros de altura y laderas con poca pendiente.

*Las mesas niveladas*, son más extensas en la sección sur, son mesas en las que la disección fluvial es prácticamente nula y se caracterizan como superficies que reciben los aportes hídricos superficiales en donde se infiltran debido al poco relieve y a la permeabilidad del terreno; en estas superficies se encuentran las áreas de inundación temporal y permanente.

*Las planicies estructurales*, son superficies cuya altitud se encuentra entre los 0 y los 100 msnm y se localizan en el norte del Estado. Las zonas deprimidas en el área contienen depósitos aluviales cuaternarios producto de la disolución y el transporte de las rocas calizas, corresponden a materiales poco consolidados formados por gravas, arenas, limos y arcillas; pueden contener importantes escurrimientos epigeos sobre líneas de debilidad tectónica; en la formación subyacente, también presentan áreas de inundación prolongada, así como cuerpos lacustres de régimen permanente.

*Los valles fluvio cársticos* se presentan entre las mesetas de desarrollo cárstico y se caracterizan por presentar una topografía plana y estar surcadas por canales de escurrimiento superficial de régimen intermitente. También presentan superficies sujetas a inundación prolongada; su dinámica se caracteriza por el aporte de materiales provenientes de los talwegs (relieve erosivo producto de la disección fluvial), que se desarrollan sobre laderas y mesetas contiguas.

*Los valles fluviales* se ubican entre las mesetas cársticas. Se caracterizan por tener un canal superficial principal con algunos tributarios que drenan el área. Es probable que estos pequeños valles se desarrollen sobre líneas de debilidad tectónica que están siendo modeladas por la actividad fluvial, particularmente por el tipo de materiales que constituyen la base geológica de la estructura. El tipo de rocas corresponde a depósitos cuaternarios, al sureste de esta unidad se aprecian algunos cuerpos de agua perennes y pertenecen a formas de disolución cársticas denominadas uvalas.

La karsticidad que se observa en Quintana Roo, es la misma que podemos apreciar en general en toda la Península de Yucatán (Wilson, 1980); sin embargo, debido al escaso desarrollo agrícola que tiene el Estado, es posible a diferencia de lo visto en Yucatán, apreciar claramente las formaciones de tipo espumoso que tiene el karst hacia la zona sur, aspecto que nos da información relevante respecto a su edad y confirmando la apreciación evolutiva mostrada por las estructuras geológicas mayores y la información petrográfica disponible.

MANIFESTACIÓN DE IMPACTO AMBIENTAL DEL PROYECTO  
"CASA MARAVILLA"



Figura 4.7. Geomorfología de la península de Yucatán.

### Geomorfología dinámica.

Quintana Roo con sus poco más de 5 millones de hectáreas y más de 860 kilómetros de costa (Escobar, 1981), aunados a las nueve variantes descritas, presenta por efecto de las condiciones climáticas en que se encuentra inmerso, una dinámica extremadamente alta en algunos aspectos, en particular son altamente dinámicos los valles fluviales y los fluvio- cársticos, así como la zona costera del Estado.

En el caso de las formaciones de tierra adentro, la dinámica está regida por la naturaleza misma de la capa geológica subyacente y su porosidad, los valles fluvio-cársticos son valles altamente cambiantes en los cuales la deposición de materiales puede alcanzar tasas sensiblemente altas, tanto por el arrastre de materiales desde las colinas que los limitan hasta por la impermeabilización parcial de la roca subyacente al terreno por efecto de las arcillas con la consecuente aceleración de los procesos acumulativos.

Por su parte los valles fluviales que encontramos en el Estado, son valles que se modifican en su perfil muy rápidamente debido a las altas tasas de disolución de los materiales superficiales y al acelerado transporte de los sedimentos por efecto de las escorrentías. A este proceso contribuye aparentemente, aunque en una proporción aún no cuantificada, la acidez incrementada del agua que se infiltra por la adición de ácidos orgánicos producto de la descomposición de materiales orgánicos originados en la abundante cobertura vegetal de la zona.

Como se mencionó en el apartado de climatología, los 860 km de la zona costera de Quintana Roo se encuentran expuestos a los efectos de los impactos directos de los huracanes. Por las características que presentan las costas del Estado, un huracán es un fenómeno donde las fuerzas que se manejan son suficientemente grandes como para modificar la forma de la misma, particularmente en los casos en que dicha costa se encuentra formada por playas arenosas y no por costas rocosas y acantilados. Desde el punto de vista geológico y geomorfológico, estos cambios son inevitables y la magnitud y

## MANIFESTACIÓN DE IMPACTO AMBIENTAL DEL PROYECTO “CASA MARAVILLA”

permanencia de los mismos se determina en mucho por la densidad y la resiliencia de la cobertura vegetal asociada a la franja costera.

### IV.3.1.4 Fisiografía.

El Estado de Quintana Roo está comprendido en la provincia fisiográfica de Yucatán, la cual, a su vez, se divide en tres subprovincias nombradas: “Llanuras con Dolinas”, “Plataforma de Yucatán” y “Costa Baja”.

La primera subprovincia “*Llanuras con Dolinas*”, ocupa las porciones norte y oriente de la Entidad, a la cual pertenece el Municipio de Solidaridad. Desde el punto geomorfológico es una planicie formada en una losa calcárea, con ligera pendiente descendente hacia el oriente, altura media de 5 msnm y relieve ondulado en el que se alternan crestas y depresiones. Esta subprovincia fisiográfica se distingue por su topografía cárstica, que presenta desde oquedades minúsculas hasta grandes depresiones, cenotes o dolinas, en algunas de las cuales asoma la superficie freática. Casi en toda su extensión carece de sistema de drenaje superficial, y solo en algunas áreas se ha formado una red hidrográfica desintegrada y mal definida; otras áreas son inundables, localizándose la más extensa de ellas en la porción norte del Estado.

En la subprovincia “*Plataforma de Yucatán*” se extiende la porción suroccidental del Estado, cuyo paisaje está configurado por lomeríos alternados con pequeñas llanuras. En su porción sur, la altitud del terreno decrece de poniente a oriente, en forma escalonada desde unos 300 msnm en el borde occidental del Estado hasta unos cuantos metros en el límite oriental de esta subprovincia; en la porción norte de la misma la altitud varía entre 10 y 150 msnm; la única corriente superficial notable es el río Azul, que nace en Guatemala y es afluente del río Hondo; por lo demás, la red de drenaje superficial sólo consta de algunos arroyos efímeros de corto recorrido que fluye hacia las depresiones topográficas.

La subprovincia “*Costa Baja*”, en la que se encuentra circunscrito el Sistema Ambiental del proyecto denominado “*Casa Maravilla*”, se extiende a lo largo del borde centro-oriental del Estado; se caracteriza por su relieve escalonado descendente de poniente a oriente, con reducida elevación sobre el nivel del mar. A lo largo de su borde sur y suroriental transita el Río Hondo, única corriente superficial permanente de la entidad. En esta subprovincia existen cenotes de gran tamaño, como el “Cenote Azul”, varias lagunas, como las de Bacalar, Chichancanab, Paiyegua y Nohbec, y vastas áreas inundables, algunas de las cuales permanecen cubiertas por el agua casi todo el año.

El relieve de Cozumel es ligeramente ondulado en la mayor parte de la isla, alternándose áreas planas con lomeríos de poca altura; relativamente plano en su porción occidental, y escarpado en sus fajas costeras norte y oriental. La Isla Mujeres, la Isla Contoy y el Banco Chinchorro son expresiones fisiográficas del desarrollo del Mar Caribe.

## MANIFESTACIÓN DE IMPACTO AMBIENTAL DEL PROYECTO “CASA MARAVILLA”

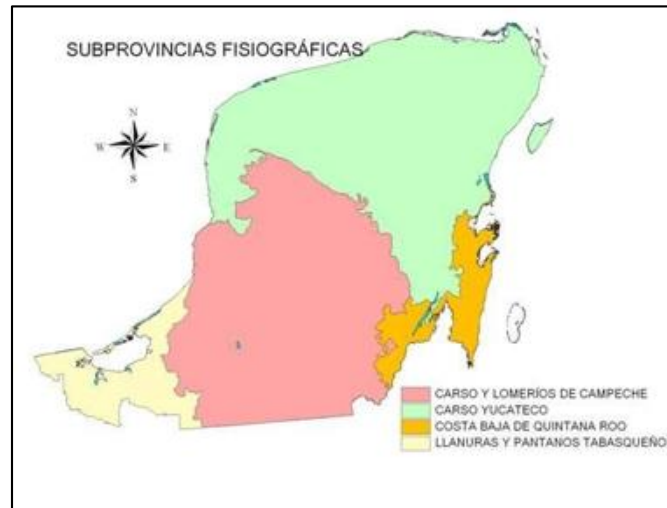


Figura 4.8. Subprovincias Fisiográficas de la península de Yucatán.

### IV.3.1.6 Suelos.

La unidad de estudio en los suelos es el perfil, formado por una sucesión de capas llamadas horizontes. Un horizonte se diferencia de otro por características que se pueden medir en campo como el color, estructura y textura y también mediante análisis en los laboratorios. A los horizontes se les ha dado denominaciones abreviadas de acuerdo a sus características: con letras mayúsculas los horizontes principales que van en orden descendiente en el suelo desde H (hístico), O (orgánico), A (eluvial), B (iluvial), C (material no consolidado), hasta R (roca endurecida).

Los tipos de suelos presentes en el Estado son los siguientes (Cartas Edafológicas del INEGI):

#### Vertisol (VR).

Del latín *verteré*, voltear. Literalmente, suelo que se revuelve o que se voltea. Suelos de climas templados y cálidos, especialmente de zonas con una marcada estación seca y otra lluviosa. La vegetación natural va de selvas bajas a pastizales y matorrales. Se caracterizan por su estructura masiva y su alto contenido de arcilla, la cual es expandible en húmedo formando superficies de deslizamiento llamadas facetas, y que por ser colapsables en seco pueden formar grietas en la superficie o a determinada profundidad. Su color más común es el negro o gris oscuro y café rojizo.

#### Leptosol (LP).

Del gr. leptos: delgado; connotativo de suelos poco profundos, poco desarrollados. Nombres equivalentes en la clasificación maya: Tzek'el y Pus-Lu'um. Son los suelos más abundantes, abarcan más del 50% de la superficie de Quintana Roo, se encuentran distribuidos a todo lo largo del Estado predominando en la parte centro y norte.

Son suelos poco profundos, limitados por una roca dura continua o por material muy calcáreo ( $\text{CaCO}_3$  mayor al 40%) o por una capa continua cementada dentro de los primeros 30 cm; o con gran cantidad de pedregosidad y menos del 20% de tierra fina hasta una profundidad de 75 cm; sus horizontes de diagnóstico son: A móllico, úmbrico, ócrico o petrocálcico.



## MANIFESTACIÓN DE IMPACTO AMBIENTAL DEL PROYECTO “CASA MARAVILLA”

### **Gleysol (GL).**

De la palabra local rusa gley: masa de suelo pastosa, pantanoso, connotativo de un exceso de agua. Nombre equivalente en la clasificación maya: Ak'alche. Son suelos húmedos característicos de las depresiones de las regiones con climas húmedos. Son pantanosos o inundados a menos de 50 cm de profundidad la mayor parte del año, debido al ambiente reductor, los horizontes superficiales desarrollan coloraciones grises, azulosas o verdosas. Se forman a partir de materiales no consolidados y de los depósitos aluviales que presentan propiedades flúvicas; muestran moteados, propiedades gléicas, sus horizontes de diagnóstico son un horizonte A, un horizonte H hístico, un horizonte B cámbrico y un horizonte cálcico.

Los gleysoles se encuentran distribuidos principalmente en las partes bajas de las planicies, en depresiones o bajos con pendientes menores al 1%. Se ubican en el municipio de Othón P. Blanco principalmente; en la parte norte del Estado se localizan unas áreas importantes al norte del municipio de Isla Mujeres, Lázaro Cárdenas y en el extremo este del municipio de Felipe Carrillo Puerto. Estos suelos se localizan con vegetación de selva baja subcaducifolia, selvas bajas inundables, sabanas, tasistales y tintales (Ceballos, 1993).

### **Regosol (RG).**

Del gr. Rhegos, debajo y Zola, ceniza; connotativo de un manto de material suelto sobrepuesto a la capa dura de la tierra. Nombre equivalente en la clasificación maya: Huntunich. Los regosoles se encuentran juntos o muy cerca de las costas del Estado, la mayor parte se localiza desde Xcalak hasta la Bahía de la Ascensión, en Playa del Carmen, Cancún, Isla Blanca y en las costas de la Laguna Conil al norte del Estado.

Son suelos poco desarrollados, relativamente recientes, están constituidos por material suelto, semejante a la roca de la cual se forma. Se desarrollan a partir de materiales no consolidados, excluyendo materiales de textura gruesa o que presentan propiedades flúvicas.

Generalmente tienen un horizonte A ócrico o úmbrico y un porcentaje variable de saturación de bases, no presentan propiedades gléicas en los 50 cm superficiales, ni propiedades sálicas. La única subunidad de este tipo de suelo en Quintana Roo es: Regosol calcárico (RGc): son calcáreos por lo menos entre 20 y 50 cm de profundidad a partir de la superficie.

### **Luvisol (LV).**

Del lat. Luere, lavar, “lessiver”; connotativo de acumulación de arcilla. Nombre equivalente de la clasificación maya: K'ankab. Este tipo de suelos tienen un horizonte arcilloso que hace evidente un proceso continuo de lavado de bases. Tienen un horizonte argílico B con una saturación de bases mayor del 50%, capacidad de intercambio catiónico igual o superior a 24 cmol (+) Kg<sup>-1</sup>, saturación de bases por amonio acetato del 50% o más en la totalidad del horizonte B. Carecen de horizonte A móllico. Pueden presentar un horizonte calcáreo, plintita, propiedades férricas o hidromorfos.

Los luvisoles se encuentran principalmente distribuidos en tres regiones del Estado una al norte del municipio de Lázaro Cárdenas, otra al norte de los municipios de Felipe Carrillo Puerto y José María Morelos y la tercera en el centro del Municipio de Othón P. Blanco. Los tipos de vegetación asociada a



**MANIFESTACIÓN DE IMPACTO AMBIENTAL DEL PROYECTO  
“CASA MARAVILLA”**

este tipo de suelo según reporta Ceballos (1993), es selva alta subperennifolia y selva media subperennifolia.

**Cambisol (CM).**

Del latín tardío *cambiare*, *cambiar*: connotativo de cambios de color, estructura y consistencia. Nombre equivalente en la clasificación maya: Chac-Lu'um. Son suelos con un subsuelo muy diferente a simple vista en color y textura a la capa superficial. La capa superficial puede ser oscura, con más de 25 cm de espesor pero pobre en nutrientes y en ocasiones no existe. Muchos de ellos muestran estados tempranos de desarrollo. Tienen un horizonte cámbrico B y como horizonte de diagnóstico A ócrico o úmbrico o un horizonte A móllico situado inmediatamente encima de un horizonte B cámbrico con un grado de saturación (por NH<sub>4</sub>Oac) menor del 50%. Este grupo de suelos está presente en el Estado en la zona comprendida entre Tepich, San Ramón, Trapich y Tihosuco; y en menor proporción también se encuentran en Ixhil y Yaxché, cerca de la colindancia con Yucatán; en el Estado sólo se presenta la siguiente subunidad:

**Solonchaks (SC).**

Del ruso *sol*, *sal* y *chak*, connotativo de área salina. Son suelos alcalinos con alto contenido de sales en alguna capa a menos de 125 cm de profundidad. Acumulación de sal soluble. No muestran propiedades flúvicas; tienen un horizonte A, un horizonte H hístico, un horizonte B cámbrico, un horizonte cálcico o uno gypico. En el Estado se localizan a lo largo de toda la costa desde Punta Caracol hasta el sur de Xcalak, destacando una zona amplia en los alrededores de Laguna Muyil y en la costa de Cozumel.

En Quintana Roo los suelos siguen denominándose de acuerdo a la clasificación Maya. Ceballos (1993), indica que este sistema de clasificación utiliza términos cuyas raíces explican algunas propiedades del suelo como topografía, pedregosidad, color, cantidad de materia orgánica, presencia de óxidos de hierro, drenaje y fertilidad.

<b>Tabla 4.2. Clasificación maya de los suelos (Adaptado de Ceballos, 1993)</b>		
<b>Clase Maya</b>	<b>Significado</b>	<b>Equivalencia FAO-UNESCO</b>
Tzek'el	Pedregoso	Leptosol lítico
Pus-Lu'um	Tierra suelta con piedras	Leptosol réndrico
K'ankab	Tierra roja miel	Luvisol crómico
Yax-Hoom	Tierra fértil con vegetación verde	Vertisol eútrico y dístrico
Ak'alche	Tierra en bajos que se inundan	Gleysol móllico y eútrico
Chac-Lu'um	Tierra roja	Cambisol crómico
Huntunich	Tierra que proviene de piedras	Regosol calcárico

**Tipos de suelos en el área de estudio, de acuerdo con la clasificación de FAO/UNESCO e INEGI.**

El sustrato del predio es de carácter pedregoso y rocoso, es por ello que el suelo existente se encuentra alojado en las pequeñas depresiones, así como en las fisuras de la roca y debajo de las mismas. La profundidad es apenas por arriba de los 20 cm, aunque en algunas partes llega a presentar una

## MANIFESTACIÓN DE IMPACTO AMBIENTAL DEL PROYECTO "CASA MARAVILLA"

profundidad máxima de 60 cm. El tipo de suelo en la zona, según las cartas edafológicas del INEGI (2007), es de la clasificación VRhugl+LPhurz+LVcrlep/3.

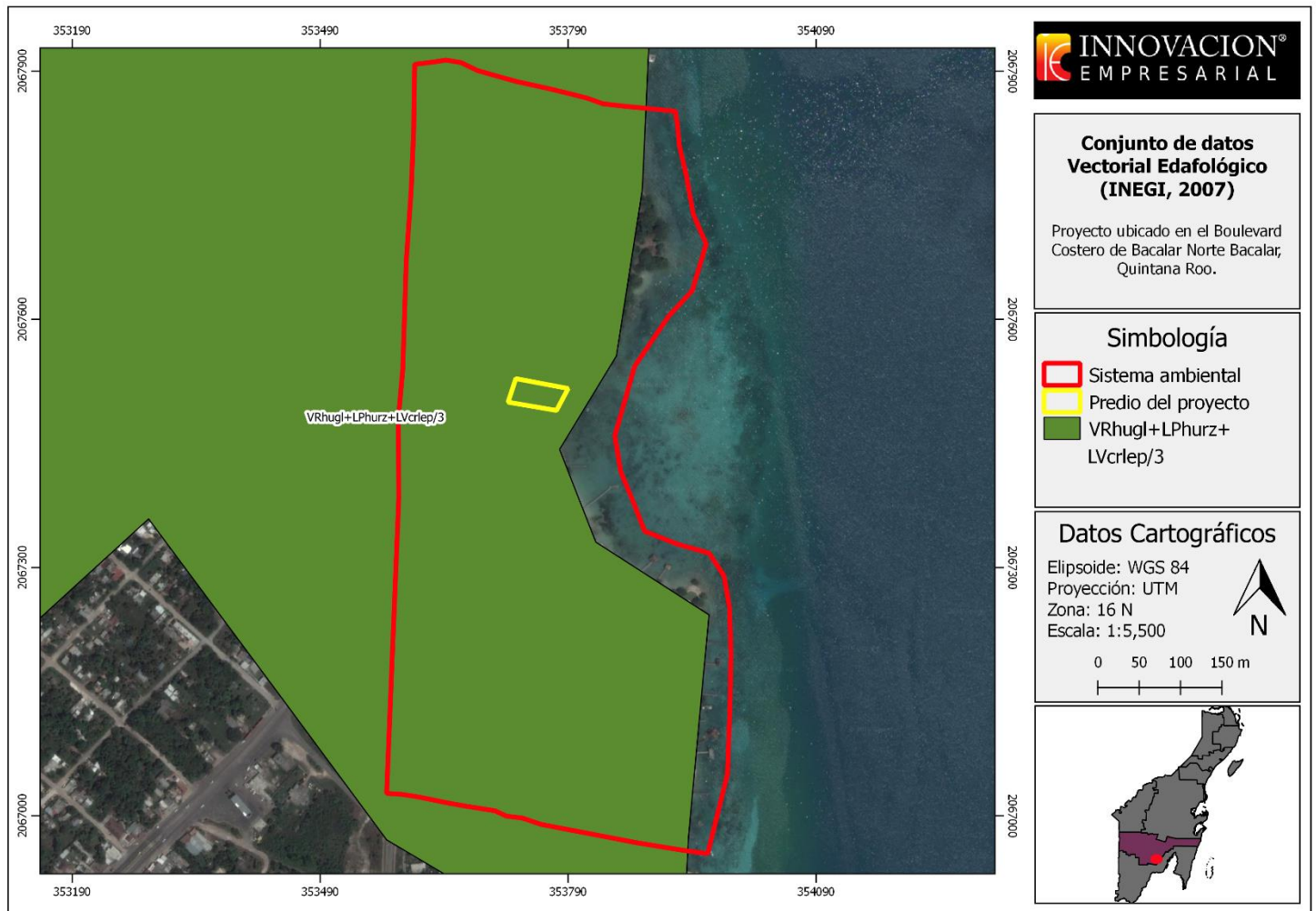


Figura 4.9. Clasificación del suelo en el área del proyecto.

### IV.3.2. Hidrología superficial y subterránea.

#### Recursos hidrológicos localizados en el área de estudio.

El área donde pretende realizar el proyecto "Casa Maravilla", se ubica dentro de la Región Hidrológica RH-33, de nombre Yucatán Este, (Quintana Roo). Dentro de ésta se ubican dos cuencas, siendo la de nuestro interés la de clave "A", de nombre Bahía de Chetumal y otras. A su vez esta se subdivide nuevamente en 5 subcuencas, por lo que se hace referencia a la que se denomina Bahía de Chetumal. Esta subcuenca comprende el 43.6 % de la superficie combinada de los municipios de Bacalar y Othón P. Blanco. En lo referente a la zona de captación de esta subcuenca, los registros indican que presenta una amplitud que se extiende más allá de los límites con el vecino estado de Campeche (Figura 4.10).

MANIFESTACIÓN DE IMPACTO AMBIENTAL DEL PROYECTO  
“CASA MARAVILLA”



Figura 4.10. Regiones hidrológicas de la península de Yucatán (INEGI)

### Hidrología superficial.

La principal corriente superficial es el Río Hondo, que nace en Guatemala con el nombre de Río Azul; su curso tiene una longitud total de 125 km y está orientado de noreste a suroeste; constituye el límite sur de Quintana Roo y el límite internacional entre México y Belice, y desemboca en el Mar Caribe en la Bahía de Chetumal. Su cuenca tributaria tiene extensión total de 9,958 km<sup>2</sup>, distribuida entre los países que la comparten como sigue: 4,107 km<sup>2</sup> corresponden a México; 2,873, a Guatemala, y 2,978, a Belice.

El Río Hondo tiene régimen permanente y escurrimiento medio anual de 1,500 millones de metros cúbicos (Mm<sup>3</sup>), estimándose que un 15% de este volumen es generado en las temporadas de lluvia, durante las cuales conduce caudales de 40 a 60 m<sup>3</sup>/seg.; el otro 85% del volumen escurrido procede del subsuelo, que le aporta un caudal base de 20 a 30 m<sup>3</sup>/seg. El agua del río tiene salinidad del orden de 700 p.p.m. (UQROO, PEOT).

Todas las demás corrientes de la entidad son de régimen transitorio, bajo caudal y muy corto recorrido, y desembocan a depresiones topográficas donde forman lagunas; éstas son efímeras, con excepción de las de Bacalar, Chichancanab y Chunyaxché, que son permanentes debido a que en ellas aflora la superficie freática. La laguna de Bacalar, la de mayor extensión, tiene longitud de unos 50 Km. Y ancho de 2 a 3 Km. La isla de Cozumel carece totalmente de red de drenaje superficial.

Dentro de la subcuenca Bahía de Chetumal se encuentran incluidos la mayor parte de los cuerpos de agua de Bacalar; como son: la laguna de Bacalar, San Felipe, Salada, Chile Verde, la Virtud, Guerrero, Noh-Bec, Teresita, etc.

De manera específica, el presente proyecto pretende llevarse a cabo frente al litoral con la Laguna de Bacalar, por lo que la gran mayoría de los cuerpos de agua antes citados se localizan bastante distantes y no se encuentran dentro del sistema ambiental delimitado como para ejercer una influencia directa sobre ellos.

### Laguna de Bacalar.

BOULEVARD COSTERO DE BACALAR NORTE, LOTE 77, MZ 06, REGIÓN 11, CIUDAD DE BACALAR, MUNICIPIO DE BACALAR, ESTADO DE QUINTANA ROO.

## MANIFESTACIÓN DE IMPACTO AMBIENTAL DEL PROYECTO “CASA MARAVILLA”

La Laguna de Bacalar es el cuerpo de agua continental más importante de la Península de Yucatán, tiene una extensión aproximada de 45 km en línea recta desde la localidad de Xul-Há hasta la de Pedro Antonio de los Santos y hasta 2 km en su parte más ancha. Esta laguna posee una superficie total de 6,365.25 hectáreas, de las cuales 2,852.44 hectáreas se encuentran en el Municipio de Bacalar, pues el límite municipal corresponde con la parte media de dicho cuerpo de agua.

La Laguna de Bacalar forma parte de un sistema hidráulico con otros cuerpos de agua no conectados superficialmente, pero alineados en dirección norte-sur, paralelos a la Bahía de Chetumal, consistente con formaciones geológicas terciarias. Es conocida como “la laguna de siete colores”, por el gran atractivo visual que ofrecen las tonalidades cambiantes de sus aguas, aunado al verde de la vegetación de la selva que la rodea.

De acuerdo con el Programa de Ordenamiento Ecológico Territorial de la Región de la Laguna de Bacalar (POETLB, 2005), entre los elementos que la batimetría de Bacalar ha proporcionado resalta una profundidad media cercana a los 25 metros con zonas de mayores profundidades, particularmente aquellas asociadas a los cenotes. La estructura de fondo de la Laguna se corresponde con la estructura supuesta de una fractura, sin embargo, los indicios que tenemos muestran una fractura producida por basculamiento a lo largo de una línea de debilidad en la masa caliza principal que corresponde de manera muy cercana con una línea que podemos trazar a lo largo del centroide de los grupos de cenotes y cuerpos de agua asociados a la formación actual. Es notable la casi verticalidad existente en las paredes occidentales del vaso respecto a los planos inclinados y terrazas formadas en el costado oriental del mismo. La profundidad de las orillas en el costado occidental cambia bruscamente de poco menos de un metro y medio a profundidades mayores a los 15 metros en distancias relativamente cortas, denotando un corte casi vertical en la estructura, por otro lado las profundidades en el costado oriental, varían de manera más gradual, llegando en algunos sitios a la formación de terrazas medianamente extensas hasta llegar a las cotas de máxima profundidad en el centro, en estas terrazas y en la parte central la deposición de materiales calcáreos finos es abundante. De manera paralela es notable la existencia de una serie de “camas” arenosas en la ribera oriental que se corresponden de modo cercano con las profundidades de la orilla de la ribera occidental y las profundidades de muchos canales de comunicación que hay entre la Laguna de Bacalar y los cuerpos de agua vecinos. Esta característica es indicativa junto con los crecimientos biostromales hallados en la laguna de que el nivel de aguas en este sistema se ha incrementado en los últimos tiempos en aproximadamente un metro y medio (profundidad apreciable en las orillas de la ribera occidental) y en la profundidad de los canales, indicando posiblemente que el hundimiento de la placa continúa tanto por la disolución cárstica como por la compresión de los materiales sedimentarios profundos.

Esta laguna recibe importantes aportes de agua subterránea provenientes de las zonas relativamente altas del noroeste, a lo largo de su margen oeste. La evidencia proporcionada por las curvas de nivel, determina que el agua subterránea ingresa a la Laguna de Bacalar a través de su pendiente oeste. Esta franja representa una estrecha banda con una pendiente relativamente marcada que pronto alcanza la zona central de la laguna. Este canal explica en gran medida la función del importante reservorio de agua dulce en la laguna. Una vez que el aporte continuo de agua rebasa el nivel de este canal central, inicia un importante proceso de drenaje a través de varios puntos de la laguna hacia las lagunas vecinas, el Río Hondo y eventualmente la Bahía de Chetumal a través de aportes superficiales temporales o permanentes expresados a través de canales de comunicación, humedales y una extensa planicie de

## MANIFESTACIÓN DE IMPACTO AMBIENTAL DEL PROYECTO “CASA MARAVILLA”

inundación la cual caracteriza el margen este de la misma. De esta manera podemos precisar que la Laguna de Bacalar posee un continuo flujo laminar de agua con un patrón general de noroeste (POETLB, 2005).

### **Hidrología subterránea.**

Referente al origen de las aguas de la laguna de Bacalar, la SARH (1987) reporta que ésta es una laguna de emisión en donde el aporte principal es de origen subterráneo, el cual se localiza principalmente en la localidad de Xul-Ha (17 Km al Sur del predio) y en donde se ha registrado un caudal de hasta 7.37 m<sup>3</sup>/seg.

La circulación natural del agua en el subsuelo de la Entidad es controlada por la estructura geológica, por la distribución espacial de la recarga y por la posición del nivel base de descarga. Partiendo de la porción sur-occidental del Estado, donde se origina el flujo, el agua circula hacia el noreste y hacia el este buscando su salida; a su paso por la llanura, parte importante del agua es extraída por la vegetación; el resto sigue su curso subterráneo hacia la costa y aflora en lagunas y áreas de inundación o escapa subterráneamente al mar.

### **El acuífero.**

Formado por calizas de características variadas y depósitos de litoral, el acuífero de Quintana Roo tiene espesor máximo del orden de 400 m. La porosidad y la permeabilidad primarias del acuífero dependen de su litología; sus valores son altos en los estratos constituidos por conchas y esqueletos de organismos, y bajos en los estratos de caliza masiva. A lo largo del tiempo, estas características originales han sido modificadas por fracturamiento, disolución y abrasión, dando lugar a la porosidad y permeabilidad secundaria, que varía dentro un amplio rango de valores altos y presentan una distribución espacial muy irregular, tanto en el área como en sentido vertical, a causa del errático curso y variado tamaño de los conductos. A escala estatal se trata de un acuífero de tipo freático y con marcada heterogeneidad respecto a sus características hidráulicas.

La descarga natural del acuífero ocurre casi íntegramente en la porción baja de la llanura y en la faja costera, sus componentes son: la evapotranspiración, el caudal base del río Hondo y el caudal subterráneo que escapa de la Entidad. La transpiración de las plantas extrae gran cantidad de agua del acuífero en las porciones oriental y norte del Estado, donde la superficie freática se halla a profundidades menores de unos 15 metros. La evaporación directa del agua subterránea es muy significativa en todos aquellos cenotes, lagunas permanentes y áreas de inundación donde aflora aquella superficie, los cuales están ampliamente distribuidos en las porciones centro-oriental y norte del Estado. El volumen anual de descarga que corresponde a estos dos componentes, no cuantificables separadamente, se estima en 6,300 mm<sup>3</sup>.

Los acuíferos de Quintana Roo se explotan por medio de varios cientos de captaciones, la mayoría de las cuales están emplazadas en las porciones centro-oriental y norte del Estado. Las captaciones más numerosas son norias que extraen pequeños caudales para usos agrícolas, domésticos y abrevaderos, en número mucho menor, pozos con profundidades de 40 a 100 metros suministran gastos de 30 a 70 l.p.s. a los principales núcleos de población; bombas instaladas en algunos cenotes sacan agua para diversos usos. En el área Álvaro Obregón-Pucté, se construyeron 120 pozos para sustentar el desarrollo



## MANIFESTACIÓN DE IMPACTO AMBIENTAL DEL PROYECTO “CASA MARAVILLA”

de la zona cañera, los pozos tienen profundidades de 30 a 250 metros y en su aforo proporcionaron caudales de 30 a 200 l.p.s.

Por su importancia destacan las baterías que abastecen a los desarrollos turísticos de Cancún y Cozumel, cuya construcción se llevó a cabo con especial cuidado para prevenir la intrusión salina vertical. La zona de Cancún es alimentada por varias baterías, que en conjunto constan de 75 pozos y suministran un caudal del orden de 900 l.p.s. En la isla de Cozumel la población y la zona turística reciben agua de una batería de 100 pozos, los cuales tienen profundidades de 10 a 15 metros, y aportan gastos de 1 a 3 l.p.s. cada uno.

La circulación natural del agua en el subsuelo de la Entidad es controlada por la estructura geológica, por la distribución espacial de la recarga y por la posición del nivel base de descarga. Partiendo de la porción sur-occidental del Estado, donde se origina el flujo, el agua circula hacia el noreste y hacia el este buscando su salida; a su paso por la llanura, parte importante del agua es extraída por la vegetación; el resto sigue su curso subterráneo hacia la costa y aflora en lagunas y áreas de inundación o escapa subterráneamente al mar.



**Figura 4.11.** Circulación natural del agua en la península de Yucatán (CNA).

Debido a la gran permeabilidad del acuífero, el movimiento del agua es inducido por un gradiente hidráulico sumamente pequeño, de 2 a 20 cm. Por Km.; en consecuencia, la carga hidráulica sobre el nivel del mar es menor a dos metros en una franja de 10 a 50 Km de ancho a partir de la costa, rango en el que se encuentra el proyecto; de 10 a 20 metros en la porción alta de la llanura y de 20 a 30 metros en el borde sur-occidental del Estado.

A escala regional no se han provocado cambios apreciables en las direcciones principales de flujo ni en la elevación de los niveles del agua, lo cual se debe, por una parte, a que el volumen de agua extraído del subsuelo es despreciable en comparación con la recarga, y por otra, a que los efectos de bombeo se propagan rápidamente.

Actuando simultánea y alternadamente, la recarga y la descarga del acuífero provocan oscilaciones estacionales de sus niveles de agua, abatimiento en los estiajes y ascenso en la temporada de lluvias, cuya magnitud es de apenas unos cuantos decímetros en las porciones norte y centro de la entidad;

## MANIFESTACIÓN DE IMPACTO AMBIENTAL DEL PROYECTO “CASA MARAVILLA”

además la evapotranspiración, los cambios en la presión atmosférica y la influencia de las mareas en la faja costera, provocan fluctuaciones piezométricas diarias y estacionales, de unos cuantos centímetros a unos cuantos decímetros. Pese a su reducida magnitud, estas pequeñas oscilaciones son de consideración, porque provocan fuertes movimientos de la interfase que separa el agua dulce del agua marina (la interfase salina) y, en consecuencia, hacen variar notablemente el espesor aprovechable del acuífero, ya de por sí muy reducido en gran parte del estado; la importancia práctica de este fenómeno se pone de manifiesto si se toma en cuenta, por ejemplo, que en respuesta a un abatimiento de 10 centímetros del nivel freático, la interfase salina asciende 4 m en el mismo sitio y el espesor saturado de agua dulce decrece en la misma medida.

No se ha registrado tendencia progresiva descendente de los niveles, pero dada la irregular frecuencia de su observación, no se descarta la posibilidad de que en las zonas de mayor concentración de pozos se estén originando abatimientos progresivos, como podría ser el caso en el área donde se encuentran las baterías de pozos que abastecen a Cancún y a Isla Mujeres.

En condiciones naturales, la posición de los niveles del agua con respecto a la superficie del terreno depende de la topografía. En la porción continental del estado la profundidad a los niveles aumenta gradualmente de la costa hacia tierra adentro, desde una fracción de metro hasta más de 120 metros; es menor que 5 metros dentro de una faja costera de 50 Km. A partir de la costa; de 5 a 20 metros en el resto de la llanura; y de 20 a 120 metros en el área de lomeríos. En Cozumel, la superficie freática oscila a profundidades menores que 3 metros en la franja costera y de 3 a 5 metros en el resto de la isla.

### **Usos principales.**

En la zona del proyecto no realiza un uso excesivo de los recursos hídricos, ya que actualmente no existen zonas agrícolas de riego. En todo caso, se cuenta con norias para la extracción de agua para consumo humano. En cuanto a la laguna de Bacalar, su principal uso es el recreativo.

## **IV.4. ASPECTOS BIÓTICOS.**

### **IV.4.1. Vegetación.**

En Quintana Roo, la riqueza de ecosistemas está presente a través de toda su geografía, siendo los de tipo selvático los dominantes. Estos bosques tropicales usualmente presentan una estructura compleja que se manifiesta en la distribución de especies en distintos estratos. Los elementos arbóreos manifiestan amplias copas, mismas que al entremezclarse unas con otras llegan a integrar un paisaje sumamente denso. Esta intrincada relación hace que el aprovechamiento de las especies o la caída natural de los árboles sean eventos masivamente destructivos.

El valor de la vegetación en el Estado no solamente está representado en las selvas, sino también en los ecosistemas costeros, en los que se manifiesta una vegetación que alcanza una menor altura y que están representados por una serie de ecosistemas en donde se ve claramente la influencia de la línea litoral. De esta manera, se da lugar a la vegetación de duna costera y los manglares, zonas de



## MANIFESTACIÓN DE IMPACTO AMBIENTAL DEL PROYECTO "CASA MARAVILLA"

exuberante belleza y en las cuales se desarrolla el motor económico de la región, las actividades turísticas.

Miranda (1958), señaló que en Quintana Roo se distribuían tres importantes tipos de vegetación. Asimismo, menciona que estas comunidades vegetales fueron definidas como agrupaciones primarias óptimas, es decir, correspondientes con grandes áreas cubiertas de vegetación natural que no estaban sujeta a la modificación por las actividades humanas.

La distribución de la vegetación del Estado fue representada mediante un plano general, en donde se señaló a la Selva alta (o mediana) subperennifolia como aquella de más amplia distribución, ya que se extendía en prácticamente el 90 % de la superficie estatal. Por su parte, la Selva alta (o mediana) subdecidua fue señalada con una distribución que se restringe hacia la zona centro de la Península de Yucatán, por lo que coincide con la zona limítrofe con Yucatán. Finalmente, la Selva baja decidua se manifiesta tan solo como un pequeño manchón de vegetación ubicado en una zona al norte de Puerto Juárez.

En cuanto a las características generales de la vegetación este mismo autor, señala que la Selva alta (o mediana) subperennifolia es un ecosistema que "alcanza los 25 a 35 m de altura, la precipitación pluvial en esta región es de unos 1000-1500 mm anuales. Las lluvias son abundantes en el verano (mayo a noviembre), pero es de notar que en toda la temporada seca tiene siempre algo de precipitación.

La selva se desarrolla sobre suelos relativamente bien drenados, ya sean casi planos o en las laderas de los cerros bajos o colinas. Se considera que la especie más característica es *Manilkara zapota* (chicle)". La Selva alta (o mediana) subdecidua es una vegetación que "alcanza entre 25 y 30 m de altura. La precipitación es menor que el tipo anterior y varía entre los 1000-1200 mm anuales. Las lluvias también se manifiestan en el verano, pero con una temporada seca más larga (noviembre a mayo).

Asimismo la selva se desarrolla en suelos rocosos, calizos, ya de ladera o planos, generalmente con suelo somero, salvo en las hondonadas. Se considera que la especie más característica es *Vitex gaumeri* (Ya'axnik). Finalmente, la selva baja decidua se describe como una comunidad que "alcanza una altura que oscila entre 8 y 15 m de altura, pero a veces algo más baja (6 m), distinguiéndose por la continua presencia de la elegante palma *Pseudophoenix sargentii* (Yaxhalche o Kuká).

Flores y Espejel (1994), modifica de manera ligera la distribución de la vegetación propuesta por Miranda 36 años atrás, al añadir tres elementos de importancia como son: la vegetación de las zonas costeras que incluye a la duna costera y manglar. Así como la existencia de zonas bajas sujetas a inundación hacia el interior de la zona continental que se reconocen como propias para la distribución de asociaciones de hidrófitos. Las denominadas agrupaciones óptimas definidas por Miranda han reducido en tal medida su área geográfica y han sido remplazadas por comunidades no óptimas como son los acahuals o zonas de vegetación con estado de desarrollo secundario. De hecho, de acuerdo con estos autores, en la Península de Yucatán la vegetación dominante es aquella que tiene un origen secundario.

### **Tipos de Vegetación.**

La vegetación de Quintana Roo está constituida exclusivamente por asociaciones vegetales de clima cálido, mismas que se distribuyen acordes con la geomorfología de la Península de Yucatán; es decir,

## MANIFESTACIÓN DE IMPACTO AMBIENTAL DEL PROYECTO “CASA MARAVILLA”

que se manifiestan a manera de amplias franjas dependientes de la antigüedad geológica de los mantos rocosos; por lo que existe una gradación no solo en el sentido Norte-Sur sino también en el Este-Oeste.

De manera general, puede decirse que la vegetación mejor desarrollada (árboles de mayor altura y corpulencia) tenderá a ubicarse en aquellas áreas que se encuentran ubicadas hacia el interior del Estado. Se puede confirmar que hacia la zona Sur se tiene una vegetación que alcanza la mayor altura y con árboles de mayor corpulencia: De igual manera, en una dirección hacia el Oeste y a medida que la influencia del Mar Caribe deja de tener importancia en las comunidades, se gana altura y corpulencia de las especies que se distribuyen en las selvas.

Las generalizaciones anteriores tienen sus excepciones, ya que la orografía del Estado es correspondiente con un carácter ondulado y carente de verdaderos accidentes geomorfológicos lo que resulta en una topografía sensiblemente plana.

Por otra parte, se debe mencionar que todo este territorio se ubica en la zona de influencia de cinco importantes Bahías (Chetumal, Espíritu Santo, La Ascensión, la que forma el Sistema Lagunar de Chacmuchuch y el Sistema de Lagunas Nueva, Limbo y Conil). Por lo que de manera definitiva, este factor se habrá de reflejar directamente en los tipos de vegetación de la zona, ya que las variaciones en el nivel de inundación del terreno, condicionan la distribución de distintas comunidades vegetales adaptadas precisamente a esta condición.

Por lo tanto, el nivel de saturación del sustrato se debe considerar como factor para entender la distribución de los tipos de vegetación de la región, teniendo por lo tanto que las especies tenderán a desarrollarse acordes con terrenos elevados y no sujetos a inundación, en comparación con aquellas que son propias de terrenos bajos e inundables, ya sea las que son comunes en cuerpos de agua permanentes, o de aquellas que están sujetas a inundación temporal.

De acuerdo a los criterios anteriores, se puede efectuar la clasificación de la vegetación de la región, por lo que en las zonas elevadas y no sujetas a períodos de inundación se considera la distribución de la Selvas (en sus distintas variantes) y a la Vegetación de Duna costera (en sus distintas variantes).

Por otra parte, en las zonas bajas e inundables se habrán de integrar aquellas especies de plantas tolerantes a esta misma condición, por lo que se puede desarrollar la *Vegetación acuática facultativa*, que para la zona se integra por las Selvas inundables, Manglares, Saibales y Tulares (ocasionalmente al conjunto de estos dos últimos tipos de vegetación se les conoce localmente como *Sabanas*).

Un segundo integrante de la vegetación sujeta a inundación comprende a las especies que permanecen sumergidas, emergentes o flotantes en los cuerpos de agua, denominadas como vegetación acuática estricta, que corresponde a la vegetación de cuerpos de agua permanentes marinos y dulceacuícolas.

Por otra parte, dentro de todos los tipos de vegetación que han sido señalados, se deberán considerar importantes áreas de vegetación modificada por las distintas actividades productivas y por afectaciones de carácter natural, mismas que se denominan de manera genérica como Vegetación con estado de desarrollo secundario.

En la siguiente Tabla, se resumen los tipos de vegetación del Estado de Quintana Roo:

**MANIFESTACIÓN DE IMPACTO AMBIENTAL DEL PROYECTO  
“CASA MARAVILLA”**

<b>Tabla 4.3. Ecosistemas y asociaciones vegetales en Quintana Roo (Fuente: PEOT-UQROO, 2001).</b>	
<b>ECOSISTEMAS</b>	<b>ASOCIACIONES TÍPICAS</b>
<b>Vegetación Acuática Estricta</b>	<ul style="list-style-type: none"> <li>a) Seibadal.</li> <li>b) Vegetación en cuerpos de agua dulce.</li> </ul>
<b>Vegetación de Duna Costera o Vegetación Halófila</b>	<ul style="list-style-type: none"> <li>a) Vegetación costera con influencia lagunar.</li> <li>b) Vegetación pionera con <i>Cakile yucatanens</i>, <i>Sporobolus virginicus</i> y <i>Sesuvium portulacastrum</i>.</li> <li>c) Costa rocosa con <i>Strumpfia maritima</i> y <i>Conocarpus erectus</i> (mangle botoncillo).</li> <li>d) Matorral costero con <i>Suriana maritima</i>, <i>Scaevola plumierii</i> y <i>Tournefortia gnaphalodes</i>.</li> <li>e) Matorral costero con <i>Bumelia americana</i> y <i>Pithecellobium keyense</i>.</li> <li>f) Matorral costero con <i>Coccothrinax readii</i> (Nakax), <i>Coccoloba uvifera</i> (uva de mar) y <i>Metopium brownei</i> (chechen).</li> <li>g) Matorrales con <i>Ernodea littoralis</i>.</li> <li>h) Palmares con <i>Thrinax radiata</i> (chit).</li> <li>i) Palmares de cocotero (<i>Cocos nucifera</i>).</li> <li>j) Selva baja costera con <i>Thrinax radiata</i> (chit) y <i>Metopium brownei</i> (chechen).</li> </ul>
<b>Vegetación de Manglar</b>	<ul style="list-style-type: none"> <li>a) De franja marino con <i>Rhizophora mangle</i>.</li> <li>b) De franja lagunar con <i>Rhizophora mangle</i>.</li> <li>c) Marisma con manglares dispersos con <i>Rhizophora mangle</i>.</li> <li>d) Chaparro con <i>Rhizophora mangle</i>.</li> <li>e) Enano con <i>Rhizophora mangle</i>.</li> <li>f) Con <i>Conocarpus erectus</i>.</li> <li>g) Con <i>Avicennia germinans</i>.</li> <li>h) Mixto.</li> <li>i) Petenes.</li> </ul>
<b>Sabanas o Vegetación Acuática Facultativa</b>	<ul style="list-style-type: none"> <li>a) Saibal (asociación con <i>Cladium jamaicense</i>).</li> <li>b) Tular (asociación con <i>Typha angustifolia</i>).</li> </ul>
<b>Vegetación Arbórea en Bajos Inundables</b>	<ul style="list-style-type: none"> <li>a) Selva baja inundable con <i>Bucida buceras</i> (Pucté) y <i>Croton arboreus</i> (cascarillo).</li> <li>b) Selva baja inundable con <i>Bucida buceras</i> (Pucté) y <i>Buxus bartletii</i>.</li> </ul>
<b>Vegetación Arbórea Baja (8 a 12 m de altura) o Modificada</b>	<ul style="list-style-type: none"> <li>a) Selva baja subcaducifolia con <i>Thrinax radiata</i> (chit), <i>Vitex gaumeri</i> (Ya'axnik), <i>Manilkara zapota</i> (chicozapote).</li> <li>b) Selva baja subcaducifolia con <i>Pseudophoenix sargentii</i> (palma kuka) y <i>Beaucarnea ameliae</i> (despeinada).</li> <li>c) Vegetación arbórea o arbustiva con desarrollo secundario.</li> </ul>
<b>Vegetación Arbórea Media (15 a 20 m de altura)</b>	<ul style="list-style-type: none"> <li>a) Selva mediana subcaducifolia con <i>Lysiloma latisiliquum</i> y <i>Metopium brownei</i>.</li> <li>b) Selva mediana subperennifolia con <i>Thrinax radiata</i> (chit).</li> </ul>

MANIFESTACIÓN DE IMPACTO AMBIENTAL DEL PROYECTO  
“CASA MARAVILLA”

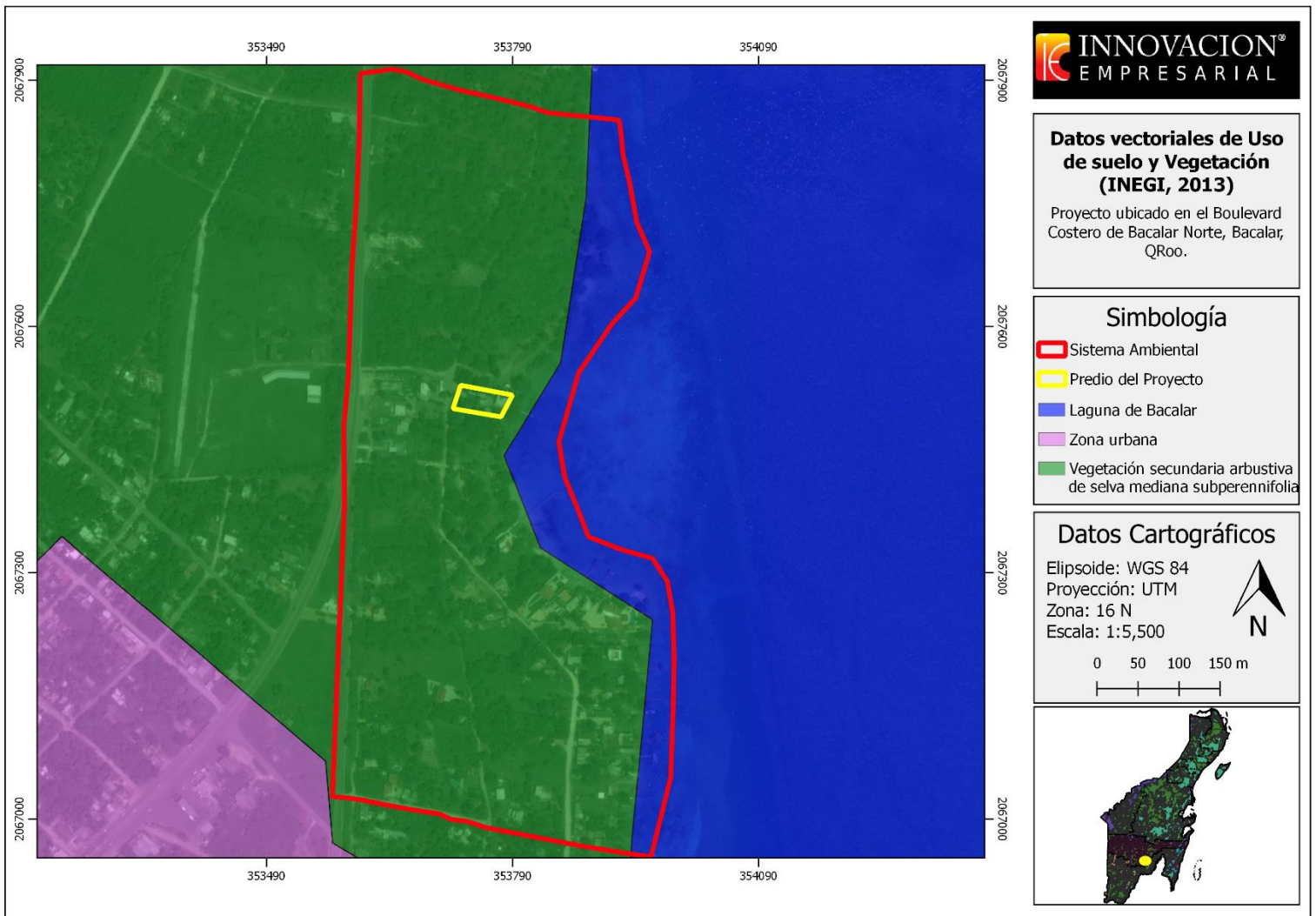
**Tabla 4.3.** Ecosistemas y asociaciones vegetales en Quintana Roo (Fuente: PEOT-UQROO, 2001).

ECOSISTEMAS	ASOCIACIONES TÍPICAS
<b>Vegetación Arbórea Alta (25 ó más m de altura)</b>	a) Selva mediana (alta) subperennifolia con <i>Cryosophila stauracantha</i> (Huano kum). b) Selva mediana (alta) perennifolia con <i>Orbignya cohune</i> .
<b>Áreas Deforestadas</b>	a) Sascaberas, caminos, zonas urbanas, etc.
<b>Zonas Productivas</b>	a) Actividades agropecuarias.

**Caracterización y descripción fisonómica de la vegetación identificada en el predio.**

De acuerdo con los datos de Uso de Suelo y Vegetación, Serie V del INEGI, la vegetación original del área donde se encuentra el proyecto “Casa Maravilla” debería corresponder a Vegetación Secundaria Arbórea de Selva Mediana Subperennifolia (Figura 4.12).

MANIFESTACIÓN DE IMPACTO AMBIENTAL DEL PROYECTO  
"CASA MARAVILLA"



**Figura 4.12.** Vegetación original que debería corresponder al área del proyecto.

Sin embargo, como se señala en el acta de inspección no. PFPA/29.3/2C.27.5/0162-18 emitida por la PROFEPA, el predio se encuentra en un ecosistema lagunar costero, donde se observa la interacción del medio acuático, el terrestre y la atmósfera, con presencia aislada en pie de ejemplares de chico zapote, palma de coco, ceiba, aguacate, principalmente, con diámetros que oscilan entre 20 y 25 centímetros y alturas entre 6 y 8 metros. Al margen de la laguna, la vegetación corresponde a un ejemplar en pie de mangle botoncillo y un árbol de pucte, así como zonas de pasto jardín. Por lo tanto, resulta evidente que no existe en el predio vegetación original de selva mediana subperennifolia.

Así mismo, en la siguiente imagen satelital histórica que data del 31 de diciembre de 1969, obtenida a través del software de uso libre Google Earth Pro<sup>®</sup>, y donde se sobrepuso el polígono del predio del proyecto, se puede observar que desde esa fecha prácticamente toda la zona litoral de la laguna de Bacalar, incluyendo al predio donde se pretende realizar el presente proyecto, se encuentra con afectaciones a la vegetación, toda vez que se aprecian colores claros que indican zonas desmontadas o zonas con construcción, en lugar de colores verdes correspondientes a zonas con vegetación.



## MANIFESTACIÓN DE IMPACTO AMBIENTAL DEL PROYECTO "CASA MARAVILLA"



**Figura 4.13.** Polígono del predio del proyecto sobrepuesto a la imagen satelital histórica obtenida de Google Earth Pro®.

Además, como se describe en según la constancia de antigüedad de obra MB/TM/DC/677/2018, las obras que se encuentran ahí datan desde antes del año 1986.

### IV.4.2. Fauna.

En general, la Península de Yucatán es considerada como una región de baja diversidad biológica si se compara con otras regiones del país. Esta baja diversidad se atribuye a factores topográficos y geológicos, ya que la Península de Yucatán es extremadamente homogénea y con extensiones relativamente planas con elevaciones no mayores a 400 m y con estratos calizos más o menos horizontales; sin embargo, los estudios que se han realizado, hacen referencia a la gran importancia que tiene en esta región peninsular para la distribución de especies de fauna silvestre. De esta manera, su ubicación es singular y corresponde a la zona en donde convergen las dos grandes zonas biogeográficas: la región Neártica y la Neotropical.

#### Fauna Terrestre.

En el sistema ambiental del proyecto, se registró la fauna asociada a la vegetación herbáceo-arbustivo, encontrándose principalmente insectos, algunos anfibios, reptiles y aves; dado que esta se ubica, como se ha mencionado anteriormente, en un ecosistema fraccionado por la vías de comunicación terrestre

**MANIFESTACIÓN DE IMPACTO AMBIENTAL DEL PROYECTO  
“CASA MARAVILLA”**

como la Carretera Federal 307 y las calles hacia el boulevard costero de Bacalar Norte, así como los establecimientos ubicados a lo largo de éste.

**Análisis de las comunidades presentes en el área de estudio.**

Pozo et al. (1991), registran para la zona de la laguna de Bacalar la presencia de insectos nocivos a la salud humana, los que son pertenecientes a las familias Culicidae, Tabanidae, Muscidae. Por otra parte, en lo que respecta al orden de los Lepidópteros, se ha registrado la presencia de 18 especies de mariposas, las cuales se enlistan en la siguiente Tabla:

**Tabla 4.16.** Mariposas reportadas para la zona de la Laguna de Bacalar, Quintana Roo.

FAMILIA	ESPECIE
Danaide	<i>Danaus plexippus plexippus</i>
Heliconidae	<i>Agraulis vainillae</i>
	<i>Dryadula phaetusa</i>
	<i>Dryas julio moderata</i>
	<i>Helconius vazquezae</i>
Hesperidae	<i>Urbanus simplicius</i>
Nymphalidae	<i>Anartia fatima</i>
	<i>Anthanassa ardys subota</i>
	<i>Biblis hyperia aganissa</i>
	<i>Cynthia cardui</i>
	<i>Danamine milita</i>
	<i>Hamadryas guatemalena</i>
	<i>Precise varete zonalis</i>
Lycaenidae	<i>Leptotes marina</i>
Pieridae	<i>Ascia monuste monuste</i>
Papilionidae	<i>Heraclides cresphontes</i>
	<i>Parides erithalion polyzelus</i>
	<i>Parides photinus</i>

En cuanto a los Reptiles, se ha registrado la presencia de individuos de iguana gris (*Ctenosaura similis*), lagartijas como *Anolis lemurinus* y *Sceloporus chrysostictus*. Todas ellas son especies típicas de las zonas cercanas a cuerpos de agua. En el caso de los reptiles como la iguana gris (*Ctenosaura similis*), no se cuenta con registros que indiquen el estado de la población y solamente se realizan estimaciones de acuerdo al número de individuos observados en la zona. Del resto de las especies se desconoce prácticamente todos los aspectos de su biología y situación poblacional.

Las Aves presentes corresponden a aquellas especies que son propias de hábitos acuáticos, por lo que destaca la presencia *Casmerodius albus* (garzón blanco), *Ceryle alción* (Martín pescador), *Egretta thula* (garcita alazana). Se carece de información sobre sus temporadas de reproducción. No obstante, especies como *Ardea herodias* es común en zonas cercanas a cuerpos de agua. El resto de las especies manifiestan una distribución en zonas de acahuales y vegetación secundaria derivada de las selvas bajas y medianas, aunque se consideran como especies poco abundantes.



## MANIFESTACIÓN DE IMPACTO AMBIENTAL DEL PROYECTO “CASA MARAVILLA”

Respecto a los Mamíferos, en el sistema ambiental solamente se observaron rastros de tejones (*Nasua nasua*), considerados como muy comunes en las zonas aledañas. Además de rastros del zorrillo (*Conepatus semistriatus*).

Cabe destacar que dentro del sistema ambiental y el área de influencia del proyecto, se observó la presencia de fauna asociada a los espacios urbanos, las cuales son especies introducidas y en muchos casos pueden considerarse como plaga, tales como ratas, ratones, palomas, perros, gatos domésticos y cucarachas.

Dentro del predio no se observó la presencia de individuos de fauna silvestre, siendo que uno de los factores determinantes para la ausencia de especímenes faunísticos es también la ausencia de cobertura vegetal original, siendo que el sitio cuenta con áreas verdes constituidas de pasto jardín y tres ejemplares arbóreos aislados, los cuales fueron inducidos en estas áreas específicas por los propietarios anteriores.

### **Fauna acuática.**

Tomando como base las características del fondo de la laguna de Bacalar, que de manera general muestra una ausencia de vegetación acuática, la presencia de organismos bénticos es muy baja. Sin embargo, se observan en la laguna algunos organismos, como son los caracoles pomáceos (*Pomacea flagellata*), así como poliquetos serpúlidos como *Ficopomatus mianensis* y algunos oligoquetos.

En lo que respecta al necton, se considera que también existe una baja diversidad, lo cual está asociado a la carencia de refugios, ya que la zona frente al predio de interés es una zona expuesta y descubierta de vegetación acuática. Por ello los peces registrados fueron escasos y los que se presentan lo hacen en pequeños cardúmenes.

En la zona de interés no se registró la presencia de ninguna especie en riesgo o de especial relevancia.

### **IV.4.3 Paisaje.**

El Sistema Lagunar Bacalar, abarca 55 kilómetros de longitud aproximadamente y se ubica en la zona Sur del estado de Quintana Roo; se localiza en la zona oriental de la Península de Yucatán, en el Sureste de la República Mexicana, nombrado Pueblo Mágico por la secretaría de turismo y teniendo paisajes y ecosistemas sumamente bellos en todo el territorio. En la región de la Laguna de Bacalar, en la actualidad se encuentran distribuidos varios centros de población; tanto a lo largo de la carretera federal que corre a través del Municipio como tierra adentro, siendo los más destacados Bacalar y Pedro A. Santos.

Desde un punto de vista de paisaje perceptivo, el área del proyecto “*Casa Maravilla*” que pertenece al Sistema Lagunar Bacalar, presenta dificultad para delimitar el área de un paisaje, sin embargo, se puede hacer desde un punto de vista geológico y de desarrollo integrado en unidades morfofuncionales. Para este caso se puede decir que pertenece a la zona urbana-turística de la Riviera Bacalar, donde se ha modificado la vegetación y las características del ambiente natural, permitiendo que el proyecto sea concordante con su entorno.

## MANIFESTACIÓN DE IMPACTO AMBIENTAL DEL PROYECTO “CASA MARAVILLA”

En esta zona se observa un paisaje fragmentado y modificado, con un ambiente urbano rústico, carente de orden y uniformidad, donde esta zona va a lo largo del camino, que a un lado presenta construcciones que tienen como fondo algunos árboles con alturas mayores a los 8 metros, por lo que son visibles detrás de las construcciones de uno y dos niveles, vistos desde la laguna.

El predio se ubica hacia la zona norte de la ciudad de Bacalar. Esta es un área en donde predomina un paisaje con afectaciones a la vegetación original, y existen algunas edificaciones de importancia. No obstante, dentro de la propiedad, solamente se encuentran ejemplares arbóreos aislados. En el aspecto estructural, la selva se compone de los estratos arbóreo alto y medio, aunque muy abierto.

Por lo anterior se puede determinar la presencia de un paisaje sumamente frágil. Por tal motivo la implementación de obras o actividades deben ir acordes con la conservación y la aplicación de los instrumentos normativos con el fin de evitar la modificación visual del paisaje.

### **Visibilidad.**

Para la zona de interés no se considera que exista abundante visibilidad, lo anterior debido a la gran cantidad de casas y establecimientos que ahí se encuentran, y limitan la visión de la laguna de Bacalar desde el Boulevard Costero de Bacalar norte. Asimismo, se considera de gran relevancia la presencia de una topografía sensiblemente ondulada con una ligera pendiente hacia el frente con la Laguna de Bacalar. De esta manera, todas las formaciones se encuentran prácticamente en un solo plano lo que limita fuertemente la visibilidad. No así en la zona frontal en donde se manifiesta una excelente vista del sistema lagunar.

### **Calidad Paisajística.**

La particularidad del paisaje en la región es alta. En términos de elementos naturales, la calidad paisajística se encuentra en disminución, sin embargo, no ha perdido la apariencia y la belleza de cuando se le asignó el nombre de “Laguna de los 7 Colores” y fue nombrado “Pueblo Mágico”.

De igual manera, aunque existe un crecimiento acelerado por la implementación de algunos hoteles con frente a la laguna, los cuales ocupan la mayoría de la superficie de los predios, es importante mencionar que dicha calidad se ve mejorada con la implementación de áreas verdes acordes al ecosistema presente en la zona, contribuyendo así, a que el paisaje obtenga un gran valor escénico.

### **La fragilidad del paisaje.**

De acuerdo con la manera de cómo se han desenvuelto los distintos eventos que caracterizan a la zona de interés, se puede determinar la presencia de un paisaje sumamente frágil. Lo anterior ha quedado evidente ante la presencia del huracán Dean, que azotó en la zona en el mes de agosto del año 2007. Después de este evento, se ha observado una gran recuperación y asimilación del evento por lo que el ecosistema ha recuperado la cobertura y se observan pocas especies arbóreas derribadas.

Por lo que es importante mencionar que la capacidad del paisaje para absorber los cambios en los componentes antes mencionados es baja y de lenta reversibilidad, ya que al retirar la totalidad de la vegetación en cada lote, el impacto es crítico, acumulativo y sinérgico, lo que va incrementando la fragilidad del ambiente circundante, puesto que los habitantes aprovechan la deforestación para

## MANIFESTACIÓN DE IMPACTO AMBIENTAL DEL PROYECTO “CASA MARAVILLA”

expandir e incrementar el uso del suelo. Por ello, se deben implementar y apoyar programas que limiten el uso de las zonas de vegetación afectadas y fomentar actividades de reforestación.

Asimismo, uno de los eventos que se esperan es la continuidad de la presencia humana en la zona, ya que en las proximidades se encuentran distintos establecimientos turísticos, así como casas habitación. Ante este tipo de eventos, se deberá esperar la reducción de la diversidad y los recursos naturales de la región.

### **Características Intrínsecas.**

En el Sistema Lagunar Bacalar el paisaje original era de belleza excepcional, con los ecotonos de la vegetación de selva mediana, baja, manglar y conteniendo elementos culturales, históricos y ecológicos de alto valor. Aún cuando la zona se halla fragmentada y alterada, aún se puede apreciar un nivel regular de naturalidad pues el fondo visual de la laguna son los islotes de manglar, en zonas cercanas se aprecian canales que usa la fauna acuática para su tránsito.

En la zona de interés específicamente, en el área lagunar frente al predio no se registra la presencia de ninguna especie en riesgo o de especial relevancia, solamente ramales de la laguna.

### **Calidad Visual.**

Por su arquitectura, el proyecto “*Casa Maravilla*” contribuirá a elevar el grado de calidad visual del paisaje de la zona, ya que se han contemplado criterios constructivos que vayan acorde con la región. Además que se le dará mayor atractivo visual a un predio que actualmente carece de vegetación original.

### **Frecuencia de presencia humana.**

Se considera que el escenario en donde se darán las más fuertes modificaciones por concepto del proyecto, es en el aspecto social, ya que se promoverá una mejora temporal en la calidad de vida de la zona debido a la demanda de trabajadores y materiales para la construcción y mantenimiento.

Se espera la continuidad de la presencia humana en la zona, ya que en las proximidades existen distintos establecimientos que ofrecen servicios turísticos, así como casas habitación. Sin embargo, esto no tendrá repercusiones debido a que la zona se ubica de manera cercana a la carretera federal 307, misma que se caracteriza por un fuerte movimiento de vehículos y constante presencia humana, lo que a su vez contribuye al alejamiento de la fauna silvestre.

Sin embargo, al asumir el proyecto como un sistema territorial compuesto por elementos naturales, antrópicos y los resultantes antro-po-naturales, la integración de la actividad humana, puede valorarse como una fuente de percepción estética, que permite investigar el paisaje de una manera integral y holística, de aplicación práctica en las tareas de ordenamiento y planificación ambiental.

### **IV.4. Medio Socioeconómico.**

El proyecto “*Casa Maravilla*”, se realizará dentro del territorio del recientemente creado municipio de Bacalar y cuyo decreto data del pasado 2 de febrero de 2011. Con referencia a su constitución territorial, se debe citar que ésta fue segregada del ahora municipio vecino Othón P. Blanco.

**MANIFESTACIÓN DE IMPACTO AMBIENTAL DEL PROYECTO  
“CASA MARAVILLA”**

De esta manera, se confirma que no existen registros estadísticos propios para este municipio de Bacalar, por lo que en la mayoría de los casos éstos aún están englobados dentro de los datos de Othón P. Blanco. Por ello, la información de este apartado en algunas de las situaciones hará referencia precisamente a esta zona por ahora denominada intermunicipal.

<b>Tabla 4.17. Número de habitantes y crecimiento de la población de la localidad de Bacalar.</b>		
<b>AÑO</b>	<b>HABITANTES</b>	<b>PORCENTAJE DE CRECIMIENTO</b>
1980	4,590	
1990	6,923	50.8 %
1995	8,787	26.9 %
2000	9,239	5 %
2005	9,833	6.3 %
2010	11,048	12.35 %

### **Natalidad y mortalidad.**

Los resultados del Censo de Población y Vivienda 2010 muestran que la población en el estado de Quintana Roo fue de 1 325 578 habitantes, notándose un incremento respecto al censo del 2000 cuya cifra reportada fue de 874 963 habitantes. Para el caso de la cabecera municipal de Bacalar, en el mismo censo 2010 se registró una población de 11 048 habitantes, lo que representa 0.83% de la población estatal en ese mismo año.

Por otro lado, la tasa bruta de mortalidad estatal registrada para el 2010 fue de 3.0% disminuyendo 0.2 puntos porcentuales respecto al censo del 2000 donde se registró una tasa de 3.2 por ciento.

En 2013, en el estado de Quintana Roo, el INEGI reporta que hubo 28,103 nacimientos y 4,872 defunciones. De estas cifras se observa que hay un mayor número de nacimientos que de muertes, por lo tanto la población tiende a aumentar.

### **Migración.**

En el ámbito nacional, Quintana Roo se ubica entre las entidades con mayor movimiento migratorio en sus diversas modalidades (inmigración y emigración tanto nacional como intraestatal). Por su ubicación geopolítica con relación a la frontera sur con los países de Belice y Guatemala en particular; y en general, con el Caribe, este comportamiento demográfico adquiere especial relevancia en el escenario nacional, con una potencialidad impredecible debido a la natural vocación turística del Estado y a la atractiva ruta en que se ha constituido para el tráfico de indocumentados centroamericanos y asiáticos.

Por otra parte, la migración mexicana a los Estados Unidos, dejó de ser un fenómeno exclusivo de la región centro-occidente del país, para ampliarse hasta la Frontera Sur. La incorporación de nuevas

## MANIFESTACIÓN DE IMPACTO AMBIENTAL DEL PROYECTO “CASA MARAVILLA”

entidades del país a este comportamiento, entre otras razones, se debe a la falta de mejores oportunidades económicas, lo que ha originado un cambio substancial en el perfil sociodemográfico de la migración.

En Quintana Roo, iniciaron los flujos inmigratorios a partir de la década de los setenta, como consecuencia de las políticas de población adoptadas en el ámbito federal, que intentando resolver problemas relativos a la tenencia de la tierra en otras partes del país, ofertaron terrenos y oportunidades de trabajo en el territorio federal. Años después, la conformación demográfica de Quintana Roo cambió hasta convertirse en el principal destino migratorio de la República Mexicana.

Respecto del lugar de residencia, en el 2010 se tiene que 87.6 de la población de 5 y más años de edad, no ha emigrado de la entidad, dato superior en 4.8 puntos porcentuales al registrado en el Censo 2000. Lo contrario se presenta en la cifra de población residente en otra entidad o país (inmigrantes), en donde se obtuvo una proporción de 11.9%, que en términos absolutos representa 103 792 personas, este porcentaje señala una tendencia a la baja en comparación al evento anterior. Esto significa que a pesar de que Quintana Roo es un estado que atrae población por las ofertas de trabajo (principalmente en el sector de servicios), se observa menos movilidad de la población. (Perfil Sociodemográfico, Quintana Roo, 2005).

### **Población económicamente activa.**

Para el primer trimestre de 2010, en el Estado la población de 14 años y más disponible para producir bienes y servicios en la entidad fue de 668 mil personas (66.6 % del total), cuando un año antes fue de 639 mil personas (65.9 %). Este incremento de poco más de 29 mil personas es consecuencia tanto del crecimiento demográfico como de las expectativas que tiene la población de participar o no en la actividad económica. Mientras que 82 de cada 100 hombres en estas edades son económicamente activos, en el caso de las mujeres 51 de cada 100 están en esta situación. Para ese mismo año la localidad de Bacalar registró una población total de 11,048 habitantes de los cuales 35.6% de la población estaba ocupada y 1.6% estaba desocupada.

### **Factores socioculturales.**

#### **Uso que se le da a los recursos naturales del área de influencia del proyecto.**

En la zona donde se realizará el proyecto *Casa habitación “Onaily”*, no se da ningún tipo de uso a los recursos naturales, ya que no hay ningún banco de materiales o actividades ganaderas o agrícolas en la actualidad. La única parte explotada es el recurso hídrico, pues existen algunos pozos artesianos en los distintos establecimientos que ahí se encuentran.

#### **Nivel de aceptación del proyecto.**

Como se ha referido, en las proximidades del sitio donde se desarrollará el proyecto, se encuentran diversos establecimientos turísticos, así como algunos predios particulares con viviendas. Además, la UGA Ah-1 donde se encuentra dicho predio, tiene una política ecológica de aprovechamiento, la cual es compatible con el uso de suelo destinado al turismo hotelero intensivo. Por otro lado, cuenta con una excelente vista hacia la Laguna de Bacalar, por lo que en el municipio de Bacalar se espera un fuerte interés por el desarrollo del proyecto.

**MANIFESTACIÓN DE IMPACTO AMBIENTAL DEL PROYECTO  
“CASA MARAVILLA”**

**Patrimonio histórico.**

Para el predio de interés no se ha detectado la presencia de vestigios arqueológicos que le proporcionen algún tipo de valor histórico o limitante para el desarrollo urbano.

**Factibilidad de servicios.**

**Vías y medios de comunicación existentes.**

De acuerdo con las estadísticas del INEGI (2005), la zona intermunicipal de Bacalar-Othón P. Blanco, cuenta con una red de 2,411 Km de carreteras. Asimismo, se debe referir que a la localidad de Bacalar se puede acceder desde las ciudades de Cancún, Chetumal y otros sitios de la Península de Yucatán, así como desde el centro del país. Con respecto al predio en específico, este es de fácil acceso por medio de la carretera federal 307 y por distintos caminos de terracería que llevan al boulevard costero de Bacalar Norte, donde se tiene derecho de vía.

**Aéreo.**

El transporte aéreo en el municipio está restringido al Aeropuerto Internacional de la ciudad de Chetumal, en el vecino municipio de Othón P. Blanco, el cual cuenta con una sola pista con una longitud de 2,209.0 m.

**Teléfono.**

El municipio Bacalar cuenta con servicio telefónico nacional e internacional, por lo que se cuenta con casetas en sitios abiertos que funcionan por medio de tarjetas de prepago. Este servicio se encuentra administrado principalmente por la compañía Teléfonos de México. En el caso de las localidades ubicadas en la zona les corresponde la clave (983) para el servicio de larga distancia. Además, se cuenta con el servicio de telefonía móvil o celular, el cual cada vez tiene mayor cobertura y calidad debido a la alta competencia entre las empresas que proporcionan este servicio.

**Telégrafo.**

El municipio de Bacalar cuenta con un servicio de telegrafía por parte de Telégrafos Nacionales.

**Correo.**

En la zona sur de Quintana Roo se cuenta con este servicio, el cual es proporcionado por el Servicio Postal Mexicano. Existe 1 Administración Postal en la ciudad de Chetumal, 4 Sucursales y 18 Agencias. Los servicios que ofrece esta empresa son el envío y entrega de: cartas y tarjetas, publicaciones periódicas, impresos, bultos, postales, correspondencia con franquicia, propaganda comercial y pequeños paquetes de forma nacional e internacional.

**Radio.**

En el estado de Quintana Roo existen dos bandas de transmisión por radio, en la denominada amplitud modulada se cuenta con 15 estaciones, nueve de ellas son de tipo comercial y seis culturales. Por lo que se refiere a la frecuencia modulada existen 17 Estaciones de tipo comercial y una cultural.

**MANIFESTACIÓN DE IMPACTO AMBIENTAL DEL PROYECTO  
“CASA MARAVILLA”**

**Servicios Públicos.**

**Drenaje y alcantarillado.**

Específicamente en la zona de interés del proyecto, no existe el servicio de drenaje sanitario ni alcantarillado, por lo que estos serán solventados por la promovente.

**Relleno sanitario.**

En el municipio de Bacalar se cuenta con un relleno sanitario ubicado en la carretera Reforma a la altura del Kilómetro 4, la cual cuenta con Celda tipo D además de una laguna de lixiviados. Dicho relleno sanitario se encuentra a aproximadamente 4 km lineales del predio.

**Agua potable.**

En la localidad de Bacalar existe el suministro de agua potable que otorga la Comisión de Agua Potable y Alcantarillado, por lo que aproximadamente el 87 % de las viviendas se abastecen por medio de la red de distribución domiciliaria. De esta manera, la localidad cuenta con tres pozos de abastecimiento ubicados a 4 Km al Oeste de la población y un tanque elevado. Para el caso del predio donde se realizará el proyecto, existe el suministro de este servicio.

En lo que se refiere al agua para consumo humano, en la actualidad es cada día mayor el porcentaje de la población que adquiere agua purificada en bidones retornables de 20 litros, la cual se expende en prácticamente todas las tiendas. Asimismo, se estima que un 30% de la población cuenta con pozos de agua artesianos en sus viviendas y consumen regularmente el agua que de ahí se extrae.

**Energéticos (combustibles).**

En Bacalar, se cuenta con más de 4 Estaciones de Servicio que llevan a cabo la distribución y venta de gasolina Pemex Magna, Pemex Premium y Pemex Diesel. Asimismo, se ofrece la venta de toda clase de aceites y lubricantes. La atención al público se efectúa durante las 24 horas del día.

**Electricidad.**

Este servicio se brinda a gran parte del municipio de Bacalar, por medio de la Comisión Federal de Electricidad. El suministro hasta los hogares particulares es a través de tendido aéreo y por medio del contrato establecido por esta empresa. En el predio del proyecto se cuenta con la disponibilidad para realizar la conexión a este servicio.

**Salud.**

De acuerdo con los resultados del Censo de Población y Vivienda 2010, Los municipios de Bacalar y Othón P. Blanco en conjunto concentran un total de 185,788 personas con acceso a servicios de salud, lo que representa el 20.72% del total estatal.

**Educación.**

En el municipio de Bacalar se cuenta con los siguientes planteles educativos:

BOULEVARD COSTERO DE BACALAR NORTE, LOTE 77, MZ 06, REGIÓN 11, CIUDAD DE BACALAR, MUNICIPIO DE BACALAR, ESTADO DE QUINTANA ROO.



**MANIFESTACIÓN DE IMPACTO AMBIENTAL DEL PROYECTO  
“CASA MARAVILLA”**

**Tabla 4.18.** Equipamiento en el sector educación en el municipio de Bacalar (2010).

SECTOR	EQUIPAMIENTO EXISTENTE
Educación	58 Planteles de Preescolar. 67 Escuelas Primarias. 42 Secundaria Federal. 11 Centro de Estudios de Bachillerato. 1 Escuela Normal (Nivel regional). 1 Centro de Educación Básica para Adultos. 1 Instituto Técnico de Capacitación para el Trabajo. 1 Centro de Educación Especial. 1 Instituto de Educación para Adultos. 1 Instituto Politécnico de Bacalar

En las localidades de la microrregión se cuenta con atención preescolar, primaria y telesecundaria, por lo que en cuanto equipamiento educativo, los déficits actuales no son tan significativos. Sin embargo, deberá estudiarse en función de los incrementos poblacionales. Adicionalmente, en los aspectos de cultura, la localidad cuenta con instalaciones entre las que se tienen: el Museo del Fuerte de San Felipe, la Casa internacional del Escritor y una Casa de la Cultura y una biblioteca pública.

#### **IV.5 DIAGNÓSTICO AMBIENTAL.**

Al momento de la elaboración del presente estudio, el diagnóstico de la calidad ambiental actual del predio, es que este elemento se encuentra en un estado de conservación bajo debido a la notable afectación antropogénica derivada de la urbanización; junto con los severos intemperismos que ha sufrido a lo largo del tiempo, y a que es parte de un ecosistema fragmentado en una porción que se encuentra encerrada por barreras físicas como son los trazos de los caminos de accesos, el trazo del propio Boulevard costero de Bacalar norte y la vecindad con predios con igual o mayor afectación, por lo que la regeneración a su estado original es muy difícil dadas las condiciones actuales de la región. Sin embargo, hay que destacar que el predio posee un elemento clave en su belleza paisajística del frente lagunar, lo que lo convierte en un lugar atractivo para el desarrollo de un proyecto de índole turístico y que armonice con el entorno del lugar, procurando una coexistencia de los elementos humanos y el fomento y recuperación de los elementos naturales que se encuentran insertos en el sitio.

Las necesidades de diversificar las actividades económicas, respetando el entorno como parte de la conservación y preservación del paisaje y los recursos, es una tarea difícil, pero es parte fundamental del desarrollo sustentable. Como ha sido señalado en los capítulos correspondientes, el proyecto que se presenta a través de la presente Manifestación de Impacto Ambiental está relacionado con la construcción de una casa habitación.

Sin embargo, derivado de cualquier proyecto siempre habrá algunos aspectos relevantes que surgen como consecuencia de su desarrollo. Entre ellos se debe mencionar, por ejemplo, que el proyecto no

## MANIFESTACIÓN DE IMPACTO AMBIENTAL DEL PROYECTO “CASA MARAVILLA”

afectará el manto freático, ya que se restringirán las emisiones mediante la aplicación de medidas de protección como el manejo adecuado de la basura y desechos sólidos y líquidos.

En lo referente al suelo se ha definido que en la zona se deberían distribuir aquellos de tipo VRhugl+LPhurz+LVcrlep/3, mismo que es propio de las zonas con vegetación selvática. Al respecto, se debe citar que el proyecto no tiene como objetivo efectuar alteraciones adicionales a este factor, como sería aplicar alguna actividad extractiva. Por ello se confirma que no se efectuarán modificación en sus características de estructura y función.

Asimismo, y de acuerdo al diseño del proyecto, bajo ninguna circunstancia se realizará la modificación a los factores del clima, tales como: temperatura, precipitación, dirección del viento, etc.

Por otra parte, se debe resaltar la importancia que tiene para la zona la presencia de intemperismos severos, es decir, la manifestación de perturbaciones atmosféricas de carácter ciclónico, las cuales pueden tener su formación desde latitudes lejanas en las aguas del Océano Atlántico, o bien del Mar Caribe. A su paso por el continente, estos fenómenos suelen ocasionar modificaciones sustanciales no solo en el clima sino también en el paisaje local, las cuales pueden tardar varios años para que sean eliminadas del escenario.

Por lo tanto, estos fenómenos son un factor causante de erosión, de modificación de la cubierta vegetal, etc.; estos procesos pueden llegar a ser calificados como catastróficos y que para nada pueden ser comparados con las acciones que pretenden realizarse a través del proyecto. Al respecto se debe resaltar la manifestación del Huracán Dean (2007), el cual fue considerado como devastador de los ecosistemas. De acuerdo a lo anterior, se enfatiza que en la zona donde se ubica el proyecto dentro del municipio de Bacalar prevalecen condiciones favorables para la presencia de fenómenos hidrometeorológicos, los cuales podrían tener efectos de mayores proporciones en el ecosistema que los cambios que el proyecto pudiera generar.

La emisión de humos o gases a la atmósfera no está considerada por el proyecto ya que éste no plantea la construcción de fuentes fijas generadoras de estos productos. De cualquier manera, en la zona existen las condiciones naturales para la disipación rápida de los contaminantes (existen vientos constantes del este y sureste) y aun en casos extremos éstos no tendrían efectos negativos en las comunidades naturales o en los usuarios de la zona.

El proyecto tendrá bajas repercusiones directas con la flora y fauna local, debido a que la zona de trabajo se ubica de manera cercana a la carretera federal 307, misma que se caracteriza por un fuerte movimiento de vehículos y constante presencia humana, lo que a su vez contribuye al alejamiento de la fauna silvestre.

La vegetación presente en el sitio del proyecto se encuentra afectada debido a las actividades antropogénicas y a los eventos meteorológicos.

Por otra parte, dadas las condiciones del predio de interés, la fauna silvestre se encuentra moderadamente afectada y aparentemente se encuentran ausentes organismos de fauna mayor como los mamíferos (venados, ocelotes, jaguares, etc.). Esto podría ser debido a la fragmentación de los ecosistemas, ya que las vías carreteras y establecimientos evitan su movimiento natural.

**MANIFESTACIÓN DE IMPACTO AMBIENTAL DEL PROYECTO  
“CASA MARAVILLA”**

Finalmente, se considera que el escenario en donde se darán las más fuertes modificaciones por concepto del proyecto es en el aspecto social, ya que se esperan beneficios con relación a la ocupación de mano de obra, por lo que durante la etapa de construcción se habrá de tomar en cuenta a la gente que habita en la localidad para que participe en la instalación de algunos de los componentes del proyecto, lo que conlleva un beneficio directo a la comunidad por medio de la oferta de empleo temporal y permanente.

A continuación, en la siguiente tabla se realiza el análisis del diagnóstico ambiental categorizado por factor ambiental y elementos indicadores:

ES=Edo de conservación,

F=Fragilidad,

CR=Capacidad de Regeneración,

Valoración: A=Alto, M= Medio, B=Bajo.

**Tabla 4.19.** Diagnóstico ambiental del sistema ambiental del proyecto.

Factor Ambiental	Elemento Indicador	Descripción de la situación actual	ES	F	CR
Atmósfera	Calidad del aire	En la zona no existen emisiones por industria o actividades extractivas, se limita a los gases de combustión que emiten los vehículos sobre la carretera federal y el Boulevard costero de Bacalar norte. Por ser una zona donde corre el viento continuamente, los gases se dispersan de manera inmediata. Sin embargo este elemento se ve afectado por el aumento de partículas y polvos provenientes de los escombros, quema de árboles muertos e incremento de maquinaria empleada en la construcción de los sitios cercanos, así como por las emisiones de fuentes móviles consistentes en los vehículos que transitan por la carretera federal, siendo esta la principal vía de transporte terrestre del estado.	A	B	A
	Nivel de ruido	El ruido proviene del movimiento de la vegetación, y principalmente del constante tránsito de los vehículos y actividades en la carretera federal (principal vía de comunicación terrestre del estado), del Boulevard Costero y predios colindantes. Es el típico ruido generado en zonas urbanizadas pequeñas.	A	B	A
	Microclima	El clima y microclima es cálido-subhúmedo y se ha modificado por la transformación de la cobertura vegetal original y la exposición del suelo.	M	A	B
Hidrología	Subterránea	Al contar en la zona con el servicio de agua potable, la extracción de agua subterránea es mínima. Por otra parte, el acuífero pudiera verse contaminado por las viviendas y establecimientos que ahí se	M	A	M

**MANIFESTACIÓN DE IMPACTO AMBIENTAL DEL PROYECTO  
“CASA MARAVILLA”**

**Tabla 4.19.** Diagnóstico ambiental del sistema ambiental del proyecto.

<b>Factor Ambiental</b>	<b>Elemento Indicador</b>	<b>Descripción de la situación actual</b>	<b>ES</b>	<b>F</b>	<b>CR</b>
		encuentran; pues muchos de estos son bastante antiguos, por lo que sus fosas sépticas pudieran no estar en las mejores condiciones. El proyecto en sí contará con su propio sistema de tratamiento de aguas residuales.			
	Escorrentía Superficial	Existe un aumento gradual en el nivel del agua que presenta la rivera lagunar de la Laguna de Bacalar. En algunas partes puede existir una sobre saturación del suelo en la Zona Federal Lagunar, siendo este fenómeno estacional y exclusivo de las temporadas de lluvias. Independientemente de lo antes descrito, dentro del predio no se cuenta con cuerpos de agua superficiales o escorrentías superficiales.	A	M	M
Suelo	Calidad del Suelo	La calidad física del suelo se ha modificado de forma elevada, por lo que no conserva sus características originales. Aunado a esto, se hace evidente el hecho de que el predio de interés, ya cuenta con obras realizadas, siendo que varios especímenes que ahí se encuentran fueron inducidos por la mano del hombre.	B	A	B
	Erosión	Se presenta erosión estacional en el margen de la laguna cuando el agua invade el límite de la zona federal lagunar pero es de carácter temporal y totalmente natural, principalmente se debe a escurrimientos en la época de lluvias.	A	M	A
Vegetación	Vegetación	La cobertura vegetal original fue sustituida de manera gradual, a lo largo de los años por el constante aprovechamiento antropogénico ocasionando la fragmentación del ecosistema en toda la zona. En el sitio existen evidencias de la inducción de especímenes por parte del hombre, asimismo se presenta un estado de vegetación secundaria oportunista que dista de ser la vegetación original que en algún momento cubría la zona federal lagunar. Además, por la urbanización de la zona, gran parte del sistema ambiental carece completamente de vegetación. Una minoritaria parte del sistema ambiental cuenta con vegetación de selva original, sin embargo, esta se encuentra completamente fraccionada y aislada.	B	M	M

**MANIFESTACIÓN DE IMPACTO AMBIENTAL DEL PROYECTO  
“CASA MARAVILLA”**

**Tabla 4.19.** Diagnóstico ambiental del sistema ambiental del proyecto.

<b>Factor Ambiental</b>	<b>Elemento Indicador</b>	<b>Descripción de la situación actual</b>	<b>ES</b>	<b>F</b>	<b>CR</b>
Fauna	Anfibios, reptiles, aves, mamíferos	En las visitas realizadas a campo para la elaboración del presente estudio, no se observó la presencia de fauna de interés a lo largo de todo el predio, hecho atribuible a la falta de cobertura vegetal original y la presencia humana a lo largo del mismo.	B	A	M
Paisaje	Naturalidad, fragilidad y calidad paisajística	Los elementos que se han descrito antes generan un paisaje de naturalidad baja, que se percibe desde cualquier punto del predio, por lo que la calidad paisajística ha sido considerablemente impactada, la fragilidad del paisaje es alta ya que de modificarse cualquiera de los componentes naturales se afecta irremediablemente esta percepción de naturalidad. Sin embargo, el paisaje original, de la zona fue modificado tiempo atrás por el crecimiento de las actividades turísticas y de esparcimiento así como las casas habitación dispersas en la zona.	B	A	M

**IV.5.1. Síntesis del inventario.**

Límite del sistema ambiental y área de influencia: Los límites del sistema ambiental son la carretera federal 307 en la parte Noroeste, los caminos que van desde la carretera al boulevard costero de Bacalar norte en las partes Noreste y Suroeste, y la laguna de Bacalar en el Sureste. El área de influencia se delimitó considerando un polígono en una extensión de 50 m lineales alrededor del polígono del predio.

Climatología: La zona de interés predomina el tipo climático Aw1(x'). A este tipo de manifestación de la atmósfera, se le denomina como un “clima cálido subhúmedo (el menos húmedo de los climas subhúmedos que se registran en Quintana Roo), con régimen de lluvias en verano e invierno”. Por otra parte, presenta una oscilación térmica entre los 5 y 7 °C. Además, el predio se ubica dentro de la isoterma de los 26 °C y entre las isoyetas de los 1,100 y 1,200 mm de precipitación anual.

Geología: El origen de las distintas capas geológicas que conforman los mantos rocosos de la Península de Yucatán, está referido a la sedimentación del fondo marino que tiene su inicio a partir del Mioceno, durante el periodo Terciario Superior, de la era Cenozoica. Estos sedimentos se fueron estableciendo sobre un basamento de rocas más antiguas y que datan de la era Mesozoica. De esta manera, se ha llegado a constituir una losa gigantesca que aún en nuestro tiempo continúa en el proceso de sedimentación, emersión y formación por medio de pausas y retrocesos.

Edafología: El suelo en la zona de estudio corresponde con el tipo VRhugl+LPhurz+LVcrlep/3. Los cuales se encuentran cubiertos por una vegetación secundaria arbórea de selva mediana subperennifolia y no existen bajos inundables, por lo que hasta ahora no existen factores que contribuyan a su erosión o degradación más que en la franja lagunar, donde se presentan acciones erosivas.

**MANIFESTACIÓN DE IMPACTO AMBIENTAL DEL PROYECTO  
“CASA MARAVILLA”**

Hidrología: El área del proyecto se ubica dentro de la Región Hidrológica RH-33, de nombre Yucatán Este, (Quintana Roo). Dentro de ésta se ubican dos cuencas, siendo la de nuestro interés la de clave "A", de nombre Bahía de Chetumal y otras. A su vez esta se subdivide nuevamente en 5 subcuencas, por lo que entonces se hace referencia a la que se denomina Bahía de Chetumal. Esta subcuenca comprende el 43.6 % de la superficie de los municipios de Bacalar y Othón P. Blanco. En lo referente a la zona de captación de esta subcuenca los registros indican que presenta una amplitud que se extiende más allá de los límites con el vecino estado de Campeche.

Flora: En el predio no se cuenta con vegetación original de selva mediana subperennifolia, en su lugar, se tienen áreas ajardinadas con pasto jardín y ejemplares arbóreos aislados.

Fauna: No se apreciaron especies terrestres de fauna mayor. Sin embargo, se pueden encontrar especies asociadas al tipo de vegetación predominante en el sistema ambiental, así como una gran diversidad del grupo de las Aves. En el predio del proyecto no se registró ninguna especie de fauna silvestre.

Paisaje: Este consiste de comunidades aisladas de selva mediana subperennifolia y vegetación secundaria oportunista, así como por el uso paisajístico de la Laguna de Bacalar, en la cual prácticamente no se ha llevado a cabo ningún tipo de actividad extractiva, así como el paisaje urbano de la zona.

Social: Los beneficios del proyecto se extienden en todo el municipio de Bacalar, e incluso se pueden extender hasta Chetumal, cabecera del municipio Othón P. Blanco. De esta manera, el proyecto creará fuentes de empleo. Así, la construcción del proyecto ayudará a mejorar el nivel de vida del personal empleado.

Económico: La realización de la obra traerá beneficios económicos a la zona por la contratación de personal. Además de los impactos importantes en el ramo de la construcción, ya que se requiere del suministro de materiales desde los establecimientos existentes en la zona.

## CAPITULO V

---

# IDENTIFICACIÓN DESCRIPCIÓN Y EVALUACIÓN DE LOS IMPACTOS AMBIENTALES.



## V. IDENTIFICACIÓN, DESCRIPCIÓN Y EVALUACIÓN DE LOS IMPACTOS AMBIENTALES.

### V.1. Metodología para evaluar los impactos ambientales

En este capítulo se habrán de identificar y evaluar los impactos ambientales que se presentarán durante las diferentes etapas de construcción del proyecto "Casa Maravilla". Para tal efecto, se interrelacionan las acciones y/o actividades del proyecto con los componentes ambientales predominantes, con un criterio de causa-efecto, evaluando el carácter del impacto sea este adverso o favorable.

Cabe mencionar, que el predio del proyecto ya se encuentra afectado, tal como se ha señalado en apartados anteriores, por lo que no se requerirá realizar desmonte de vegetación original durante la etapa de preparación del sitio. Así mismo, parte de los impactos de las etapas de preparación del sitio y construcción, ya fueron realizados, tal como se describe en el acta de inspección y en la respectiva resolución de la PROFEPA, así como en la constancia de antigüedad de obra número MB/TM/DC/677/2018.

La aplicación metodológica sugiere, la evaluación de la interacción de los sistemas ecológicos naturales y sociales con las acciones del proyecto, de tal manera que se puedan evaluar las modificaciones que se producen, a fin de tener una idea real del comportamiento de todo el sistema.

Para la aplicación de la metodología, las acciones derivadas del proyecto responden a los criterios siguientes: todos los procesos a realizar son significativos, independientes y son cuantificables. De esta manera, para la identificación de las acciones a desarrollar, se inició mediante una revisión bibliográfica de documentos existentes para el área donde incide el proyecto, tales como fotos satelitales, cartas temáticas, situación legal, entre otros. Una vez identificado y ubicado el sitio, se realizaron visitas al lugar para obtener información acerca de la flora, fauna, paisaje y calidad ambiental del sitio, para después complementar con información proporcionada por la promovente.

La importancia de la correcta evaluación y medida de los impactos radica en que, a partir de los resultados obtenidos, se habrá de determinar si el proyecto cumple o no con la legislación y normas ambientales vigentes. Asimismo, en la evaluación de este proyecto se ha empleado una metodología sencilla, pero que abarca los principales aspectos ambientales de la evaluación. Esta metodología cuantifica los impactos ambientales del proyecto por medio de cálculos, simulaciones, medidas y estimaciones, propiciando la identificación de las actividades que se llevarán a cabo durante distintas etapas de ejecución del mismo y que pudieran provocar impactos negativos, específicamente, se identifican aquellos impactos ocasionados en cada uno de los componentes ambientales.

#### V.1.1. Indicadores de impacto.

Los elementos que constituyen un ecosistema se denominan componentes ambientales; a su vez, los elementos de una actividad que interactúan con los factores del ambiente se señalan como aspectos ambientales. Cuando los efectos de estos aspectos se tornan significativos para el hombre y su ambiente, adquieren la connotación de impactos ambientales.

**MANIFESTACIÓN DE IMPACTO AMBIENTAL DEL PROYECTO  
“CASA MARAVILLA”**

Un efecto ambiental es cualquier alteración del entorno resultante de la acción del hombre, mientras que un impacto es la alteración significativa del ambiente. El primero se puede definir convencionalmente como el cambio parcial en la salud del hombre, en su bienestar o en su entorno; debido a la interacción de las actividades humanas con los sistemas naturales. Según esta definición, un impacto puede ser positivo o negativo. Además, los impactos se consideran severos o hasta críticos cuando superan los estándares de calidad ambiental, criterios técnicos, hipótesis científicas, comprobaciones empíricas, juicio profesional, valoración económica, ecológica o social, entre otros criterios.

Para los fines de este estudio se tomaron como indicadores de impacto a los componentes del sistema ambiental o social que resulten afectados por el proyecto. Los efectos pueden ser positivos o negativos y varían según las etapas del proyecto, por lo que al momento de realizar una evaluación de impacto ambiental, se dividirá el proyecto en varias etapas o fases para poder realizar un análisis más preciso. Así, para evaluar los efectos producidos por el proyecto en sus diversas etapas sobre los componentes ya sean físicos, químicos, bióticos, ambientales o socioeconómicos, han sido seleccionados los indicadores ambientales mostrados en la **Tabla 5.1**.

<b>Tabla 5.1</b> Componentes del medio seleccionados como indicadores de impacto.	
<b>COMPONENTE</b>	<b>INDICADOR</b>
<b>Abióticos (Físicos y Químicos).</b>	Calidad del aire
	Emisiones de ruido.
	Microclima
	Calidad del Suelo.
	Estabilidad del Suelo.
	Calidad del Agua subterránea.
	Disponibilidad del agua.
<b>Bióticos (Flora y fauna).</b>	Vegetación terrestre.
	Estructura del Paisaje.
	Distribución de la fauna terrestre.
	Hábitat terrestre.
	Especies catalogadas en la NOM-059-SEMARNAT-2010.
<b>Socioeconómicos.</b>	Oportunidades de empleo.
	Requerimiento de servicios.
	Calidad sanitaria del ambiente.
	Calidad de vida.

Asimismo, las distintas actividades que pueden generar algún tipo de impacto se presentan en la **Tabla 5.2**.

<b>Tabla 5.2</b> Lista de actividades generales del proyecto.	
<b>ETAPA</b>	<b>ACTIVIDAD</b>
<b>Preparación del sitio</b>	Limpieza del sitio.
	Relleno y Nivelación del terreno.
<b>Construcción</b>	Casa grande

MANIFESTACIÓN DE IMPACTO AMBIENTAL DEL PROYECTO  
“CASA MARAVILLA”

Tabla 5.2 Lista de actividades generales del proyecto.	
ETAPA	ACTIVIDAD
	Casa chica
	PTAR
	Bodegas
	Deck de madera
	Estacionamiento
<b>Operación y Mantenimiento</b>	Uso y aprovechamiento de las instalaciones.

**V.1.2. Relación descriptiva de los indicadores de impacto.**

La relación que a continuación se presenta, es la correspondiente a los indicadores de impacto seleccionados junto con una breve descripción del mismo.

**Calidad del Aire:** Este indicador es de fácil medición y control. Se refiere a las emisiones de los vehículos automotores y maquinaria utilizada en las fases del proyecto. También se refiere a la dispersión de partículas suspendidas (polvos) producto del rodamiento de vehículos y maquinaria en el sitio y por el transporte de material pétreo.

**Emisión de ruido:** Corresponde al generado por los vehículos y maquinaria utilizada en las fases del proyecto.

**Microclima.** Un microclima es un clima local de características distintas a las de la zona en que se encuentra. El microclima es un conjunto de afecciones atmosféricas que caracterizan un contorno o ámbito reducido. Este indicador hace referencia a las modificaciones locales de los distintos microclimas del sitio. Puede decirse que es el clima a pequeña escala que afecta directamente a una comunidad.

**Calidad del suelo:** Evalúa los daños producidos por el lixiviado de residuos en general. Se entiende también como las modificaciones que sufre el suelo debido a los cambios en el relieve como pueden ser cortes o rellenos de material.

**Estabilidad del suelo.** Son las modificaciones que ocasionará el proyecto en cuanto a hundimientos y deslizamientos en el sitio.

**Calidad del Agua subterránea:** Se refiere a las afectaciones que pueda recibir el agua subterránea debido a infiltración o vertido accidental de contaminantes, tales como: lixiviados, agua residual sin tratamiento, derrames accidentales de aceites o combustibles, etc.

**Vegetación terrestre:** Para medir este indicador se utiliza el grado de afectación o daño producido a la capa vegetal en cuanto a la pérdida de superficie (en porcentaje de desmonte) y al tipo de vegetación afectada (vegetación secundaria, selva baja, matorrales, pastizales etc.).

## MANIFESTACIÓN DE IMPACTO AMBIENTAL DEL PROYECTO “CASA MARAVILLA”

**Estructura del paisaje:** El paisaje es un componente complejo dentro del ámbito ambiental, es concebido como una unidad espacial y temporalmente pluriescalar caracterizada por unos patrones de distribución, funciones y una red de flujos de materia, energía e información. La estructura del paisaje se refiere a las afectaciones que tendrá el paisaje producto de las actividades del proyecto.

**Fauna Terrestre:** Hace énfasis a los efectos directos que tendrá la fauna por las actividades del proyecto, como el desplazamiento hacia otras zonas, colonización y adaptación de las especies a las nuevas condiciones del sitio, muerte accidental de algunos animales (atropellamiento).

**Hábitat terrestre:** Indica la eliminación, reducción o deterioro de sitios de resguardo de las especies terrestres localizadas en el sitio.

**Especies protegidas:** Daños que pudieran sufrir las especies vegetales y animales incluidas en NOM-059-SEMARNAT-2010 que estuvieran presentes en el área del proyecto.

**Oportunidades de Empleo.** Se refiere a las oportunidades de empleo que generara el proyecto. Se consideran únicamente los empleos directos temporales y permanentes que pudieran ocurrir y no se consideran los empleos indirectos.

**Requerimiento de Servicios:** Hace referencia a servicios adicionales que se requiera contratar tales como renta de sanitarios, recolección de basura, renta de máquinas.

**Calidad Sanitaria del Ambiente:** Indica las condiciones ambientales del sitio y de las zonas aledañas por efecto de las actividades inherentes del proyecto. Se evalúan las condiciones de los servicios ambientales en la zona tales como: presencia de residuos sólidos, generación de olores, gases, proliferación de fauna nociva y presencia de residuos peligrosos. La calidad del ambiente debe permitir a los habitantes futuros llevar una vida sana, manteniendo en buenas condiciones al componente medioambiental.

**Calidad de vida:** Se refiere a las condiciones socioeconómicas de los habitantes actuales y futuros de la región, que serán afectados por el proyecto. La calidad de vida se refiere a los servicios básicos tales como electricidad, agua potable, drenaje o alcantarillado, servicios de salud, servicios de sanidad (recolección de basura, tratamiento de agua residual, etc.).

### ***V.1.3. Criterios y metodologías de evaluación.***

La valoración cuantitativa del impacto ambiental, incluye la transformación de medidas de impactos en unidades inconmensurables a valores conmensurables de calidad ambiental y suma ponderada de ellos para obtener el impacto ambiental total. Una vez identificadas las acciones y los factores ambientales que presumiblemente serán impactados por el proceso de edificación de proyecto, a través de las matrices creadas en el presente trabajo se podrá obtener una valoración cualitativa de los impactos ambientales generados.

## MANIFESTACIÓN DE IMPACTO AMBIENTAL DEL PROYECTO “CASA MARAVILLA”

Se procederá a evaluar los impactos identificados, por medio de matrices, de acuerdo con los criterios de evaluación carácter, magnitud, significado, grado de certidumbre, plazo en que aparece, duración, extensión, reversibilidad, tipo, etc. De esta forma, se emplean los siguientes criterios para la evaluación de los impactos:

**Carácter del impacto (CI):** se refiere al efecto beneficioso (+) o perjudicial (-) de las diferentes acciones que van a incidir sobre los factores considerados.

**Intensidad del impacto (I):** representa la cuantía o el grado de incidencia de la acción sobre el factor en el ámbito específico en que actúa.

**Extensión del impacto (EX):** se refiere al área de influencia teórica del impacto en relación con el entorno del proyecto.

**Sinergia (SI):** este criterio contempla el reforzamiento de dos o más efectos simples, pudiéndose generar efectos sucesivos y relacionados que acentúan las consecuencias del impacto analizado.

**Persistencia (PE):** refleja el tiempo en supuestamente permanecería el efecto desde su aparición.

**Efecto (EF):** se interpreta como la forma de manifestación del efecto sobre un factor como consecuencia de una acción, o lo que es lo mismo, expresa la relación causa – efecto.

**Momento del impacto (MO):** alude al tiempo que transcurre entre la acción y el comienzo del efecto sobre el factor ambiental.

**Acumulación (AC):** este criterio o atributo da idea del incremento progresivo de la manifestación del efecto cuando persiste de forma continuada o reiterada la acción que lo genera.

**Recuperabilidad (MC):** se refiere a la posibilidad de reconstrucción total o parcial del factor afectado como consecuencia del proyecto.

**Reversibilidad (RV):** hace referencia al efecto en el que la alteración puede ser asimilada por entorno (de forma medible a corto, mediano o largo plazo) debido al funcionamiento de los procesos naturales; es decir la posibilidad de retornar a las condiciones iniciales previas a la acción por medios naturales.

**Periodicidad (PR):** se refiere a la regularidad de manifestación del efecto.

Con el establecimiento de los criterios con los que se evaluarán los impactos, se procede con los valores que podría adquirir cada criterio con respecto al impacto evaluado, esto con el fin de que el impacto adquiera un valor en unidades cuantitativas y mesurables que nos permitan hacer la correcta evaluación y análisis de los alcances de cada uno de estos.

**MANIFESTACIÓN DE IMPACTO AMBIENTAL DEL PROYECTO  
“CASA MARAVILLA”**

**Tabla 5.3** Valor de los criterios para la evaluación de los impactos.

DENOMINACIÓN O SIGNIFICADO DEL CRITERIO	VALOR	CLASIFICACIÓN	IMPACTO
<b>(CI) Carácter del impacto.</b> Se refiere al efecto benéfico o perjudicial de las diferentes acciones que van a incidir sobre los factores ambientales considerados.	+	<b>POSITIVO</b>	
	-	<b>NEGATIVO</b>	
	X	<b>PREVISTO</b>	Difícil de calificar sin estudios detallados, que reflejarán efectos cambiantes difíciles de predecir o efectos asociados a circunstancias externas al proyecto, cuya naturaleza (beneficiosa o perjudicial) no puede precisarse sin un estudio global de las mismas.
<b>(I) Intensidad del impacto.</b> (Grado de afectación) Representa la cuantía o el grado de incidencia de la acción sobre el factor en el ámbito específico en que actúa.	<b>(1)</b>	Baja.	
	<b>(2)</b>	Media.	
	<b>(4)</b>	Alta.	
	<b>(8)</b>	Muy alta.	
	<b>(12)</b>	Total	
<b>(EX) Extensión del impacto.</b> Se refiere al área de influencia teórica del impacto en relación con el entorno del proyecto (% del área respecto al entorno en que se manifiesta el efecto).	<b>(1)</b>	Puntual.	Efecto muy localizado.
	<b>(2)</b>	Parcial.	Incidencia apreciable en el medio.
	<b>(4)</b>	Extenso.	Afecta una gran parte del medio.
	<b>(8)</b>	Total.	Generalizado en todo el entorno
	<b>(+4)</b>	Crítico.	El impacto se produce en una situación crítica; se atribuye un valor de +4 por encima del valor que le correspondía.
<b>(SI) Sinergia.</b> Este criterio contempla el reforzamiento de dos o más efectos simples, pudiéndose generar efectos sucesivos y relacionados que acentúan las consecuencias del impacto analizado.	<b>(1)</b>	No sinérgico	Cuando una acción actuando sobre un factor no incide en otras acciones que actúan sobre un mismo factor.
	<b>(2)</b>	Sinérgico	Presenta sinergismo moderado.
	<b>(4)</b>	Muy sinérgico	Altamente sinérgico
<b>(PE) Persistencia.</b> Refleja el tiempo que supuestamente permanecería el efecto desde su aparición.	<b>(1)</b>	Fugaz.	(± 1 año).
	<b>(2)</b>	Temporal.	(De 1 a 10 años).
	<b>(4)</b>	Permanente.	(± 10 años).
<b>(EF) Efecto.</b> Se interpreta como la forma de manifestación del efecto sobre un factor como consecuencia de una acción, o lo que es lo mismo, expresa la relación causa–efecto.	<b>(1)</b>	Indirecto o secundario.	Su manifestación no es directa de la acción, sino que tiene lugar a partir de un efecto primario, actuando éste como una acción de segundo orden.
	<b>(2)</b>	Directo o primario.	Su efecto tiene una incidencia inmediata en algún factor ambiental, siendo la representación de la acción consecuencia directa de esta.

**MANIFESTACIÓN DE IMPACTO AMBIENTAL DEL PROYECTO  
“CASA MARAVILLA”**

<b>Tabla 5.3</b> Valor de los criterios para la evaluación de los impactos.			
<b>DENOMINACIÓN O SIGNIFICADO DEL CRITERIO</b>	<b>VALOR</b>	<b>CLASIFICACIÓN</b>	<b>IMPACTO</b>
<b>(MO) Momento del impacto.</b> Alude al tiempo que transcurre entre la acción y el comienzo del efecto sobre el factor ambiental.	<b>(1)</b>	Largo plazo.	El efecto demora más de 5 años en manifestarse.
	<b>(2)</b>	Mediano Plazo.	Se manifiesta en términos de 1 a 5 años.
	<b>(4)</b>	Corto Plazo.	Se manifiesta en términos de 1 año.
	<b>(+4)</b>	Crítico,	Si ocurriera alguna circunstancia crítica en el momento del impacto se adicionan 4 unidades.
<b>(AC) Acumulación.</b> Este criterio o atributo da idea del incremento progresivo de la manifestación del efecto cuando persiste de forma continuada o reiterada la acción que lo genera.	<b>(1)</b>	Simple.	Es el impacto que se manifiesta sobre un solo componente ambiental, o cuyo modo de acción es individualizado, sin consecuencia en la inducción de nuevos efectos, ni en la de su acumulación, ni en la de sinergia.
	<b>(4)</b>	Acumulativo.	Es el efecto que al prolongarse en el tiempo la acción del agente inductor, incrementa progresivamente su gravedad, al carecer el medio de mecanismos de eliminación con efectividad temporal similar a la del incremento de la acción causante del impacto.
<b>(RC) Recuperabilidad.</b> Posibilidad de introducir medidas correctoras, protectoras y de recuperación. Se refiere a la posibilidad de reconstrucción total o parcial del factor afectado como consecuencia del proyecto, es decir, la posibilidad de retomar a las condiciones iniciales (previas a la acción) por medio de la intervención humana.	<b>(1)</b>	Recuperable de inmediato.	El efecto puede recuperarse parcialmente.
	<b>(2)</b>	Recuperable a mediano plazo.	
	<b>(4)</b>	Mitigable.	
	<b>(8)</b>	Irrecuperable.	Alteración imposible de recuperar, tanto por la acción natural como por la humana.
<b>(RV) Reversibilidad.</b> Posibilidad de regresar a las condiciones iniciales por medios naturales. Hace referencia al efecto en el que la alteración puede ser asimilada por entorno (de forma medible a corto, mediano o largo plazo) debido al funcionamiento de los procesos naturales.	<b>(1)</b>	Corto plazo.	Retorno a las condiciones iniciales en menos de 1 año.
	<b>(2)</b>	Mediano plazo.	Retorno a las condiciones iniciales en entre 1 y 10 años.
	<b>(4)</b>	Irreversible.	Imposibilidad o dificultad extrema de retornar por medios naturales a las condiciones naturales, o hacerlo en un periodo mayor de 10 años.
<b>(PR) Periodicidad.</b> Regularidad de manifestación del efecto. Se refiere a la regularidad de manifestación del efecto.	<b>(1)</b>	Irregular.	El efecto se manifiesta de forma impredecible.
	<b>(2)</b>	Periódica.	El efecto se manifiesta de manera cíclica o recurrente.
	<b>(4)</b>	Continua.	El efecto se manifiesta constante en el tiempo.



**MANIFESTACIÓN DE IMPACTO AMBIENTAL DEL PROYECTO  
“CASA MARAVILLA”**

<b>Tabla 5.3</b> Valor de los criterios para la evaluación de los impactos.			
<b>DENOMINACIÓN O SIGNIFICADO DEL CRITERIO</b>	<b>VALOR</b>	<b>CLASIFICACIÓN</b>	<b>IMPACTO</b>
<b>VALORACIÓN CUANTITATIVA DEL IMPACTO</b>			
<b>(IM) Importancia del efecto.</b> Se obtiene a partir de la valoración cuantitativa de los criterios explicados anteriormente.	<b>IM = ± [3(I) + 2(EX) + SI + PE + EF + MO + AC + MC + RV + PR]</b>		
<b>(CLI) Clasificación del impacto.</b> Partiendo del análisis del rango de la variación del mencionado importancia del efecto <b>(IM)</b> .	<b>(CO)</b>	<b>COMPATIBLE</b>	Si el valor es menor o igual que 25
	<b>(M)</b>	<b>MODERADO</b>	si su valor es mayor que 25 y menor o igual que 50
	<b>(S)</b>	<b>SEVERO</b>	si el valor es mayor que 50 y menor o igual que 75
	<b>(C)</b>	<b>CRITICO</b>	Si el valor es mayor que 75

## V.2. Descripción de impactos identificados.

Los impactos ambientales sobre los componentes del medio ambiente, son el resultado de las acumulaciones de acciones modificadoras de diversa magnitud y alcance. Además, el medio donde se llevarán a cabo dichas actividades podría variar de un proyecto a otro. Por lo que entonces cada medio receptor tendrá una mayor o menor capacidad para responder ante los efectos producidos por las actividades derivadas del proyecto.

De esta manera, se puede decir que los impactos varían en cuanto a número e intensidad debido a los siguientes factores:

- Las características propias del proyecto: tales como magnitud y duración de las actividades entre otras.
- Las características propias del medio donde se llevará a cabo el proyecto.

Partiendo de lo anterior es importante identificar los impactos mientras se examina detalladamente la compleja interacción entre las acciones del proyecto y los componentes del medio, esto con la ayuda de los valores asignados por la metodología empleada para poder cuantificar los impactos que no siempre resultan medibles, así como la tecnología usada en la ejecución del proyecto, los materiales de construcción necesarios, servicios de transporte de carga requerido, soluciones para reducir las emisiones de polvo, las soluciones ingenieriles para minimizar la erosión y el acarreo de sedimentos por las aguas de escorrentía, entre otros aspectos.

Analizando cada factor ambiental se enumeran a continuación los impactos que pudieran incidir en dichos factores. Cada factor tiene relacionado una o varias actividades de obra que causan algún efecto sobre él, estos efectos son enumerados y posteriormente son analizados en una matriz donde se le asigna un valor dependiendo del criterio sobre el cual es calificado.

MANIFESTACIÓN DE IMPACTO AMBIENTAL DEL PROYECTO  
“CASA MARAVILLA”

**V.3. Evaluación de los impactos.**

Habiéndose identificado los principales impactos ambientales que se pueden generar durante las etapas de preparación del sitio, construcción y operación, se procede a la correspondiente evaluación ambiental.

De acuerdo a los valores proporcionados en la **Tabla 5.3** para la descripción y calificación de los impactos, se les proporcionará un valor a los impactos identificados en el proyecto representando al impacto mediante un número mencionado en la tabla de identificación de impactos, posteriormente se adicionan los valores para cada impacto siguiendo los criterios aquí mencionados: si el valor es menor o igual que 25 se clasifica como COMPATIBLE (CO), si su valor es mayor que 25 y menor o igual que 50 se clasifica como MODERADO (M), cuando el valor obtenido sea mayor que 50 pero menor o igual que 75 entonces la clasificación del impacto es SEVERO (S), y por último cuando se obtenga un valor mayor que 75 la clasificación que se asigna es de CRITICO (C). Por lo anterior, en la **Tabla 5.4** se encuentra la valoración realizada a los impactos identificados.

## CAPITULO V.2

---

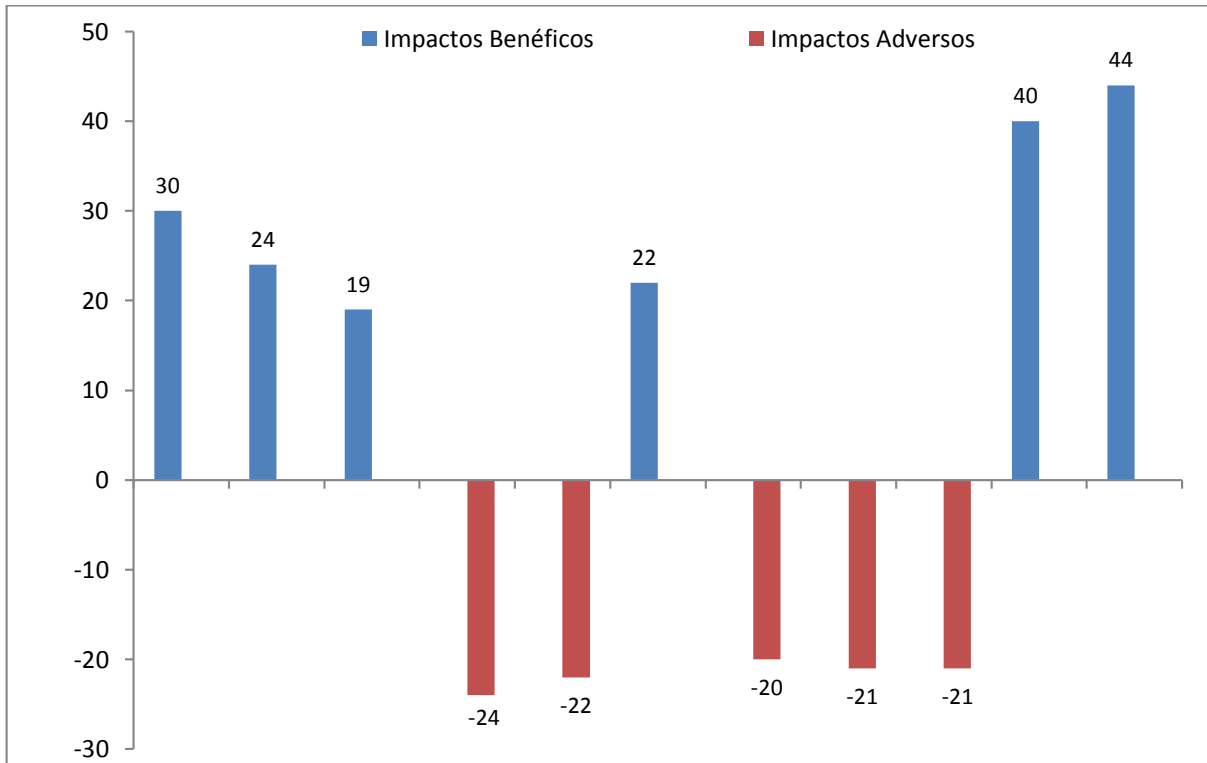
### *ANÁLISIS DE LOS IMPACTOS.*

**V.3.1. Análisis de los impactos generados en las distintas etapas del proyecto.**

Como fue referido en la metodología se habrían de presentar cuatro escenarios:

<b>Tabla V.</b> Valor de los puntos para la evaluación de los impactos ambientales	
<b>IMPACTOS</b>	<b>PUNTOS</b>
Impactos Compatibles	0-25
Moderados	26-50
Impactos Severos	51-75
Impactos Críticos	75 en adelante

De esta manera y de acuerdo con los resultados de la **Tabla 5.4**, durante la etapa de Preparación del sitio, se estima que se tienen 11 posibles impactos sobre los atributos más relevantes del ambiente, mismos que han sido representados en la **gráfica 5.1**



**Gráfica 5.1** Valoración de los impactos generados durante la preparación del sitio.

De la figura anterior, se deben resaltar 6 impactos de carácter Benéfico, los cuales que están representados por el aprovechamiento del Uso del suelo con fines habitacionales, el mejoramiento del paisaje mediante acciones de limpieza en el predio, así como por la inversión realizada.

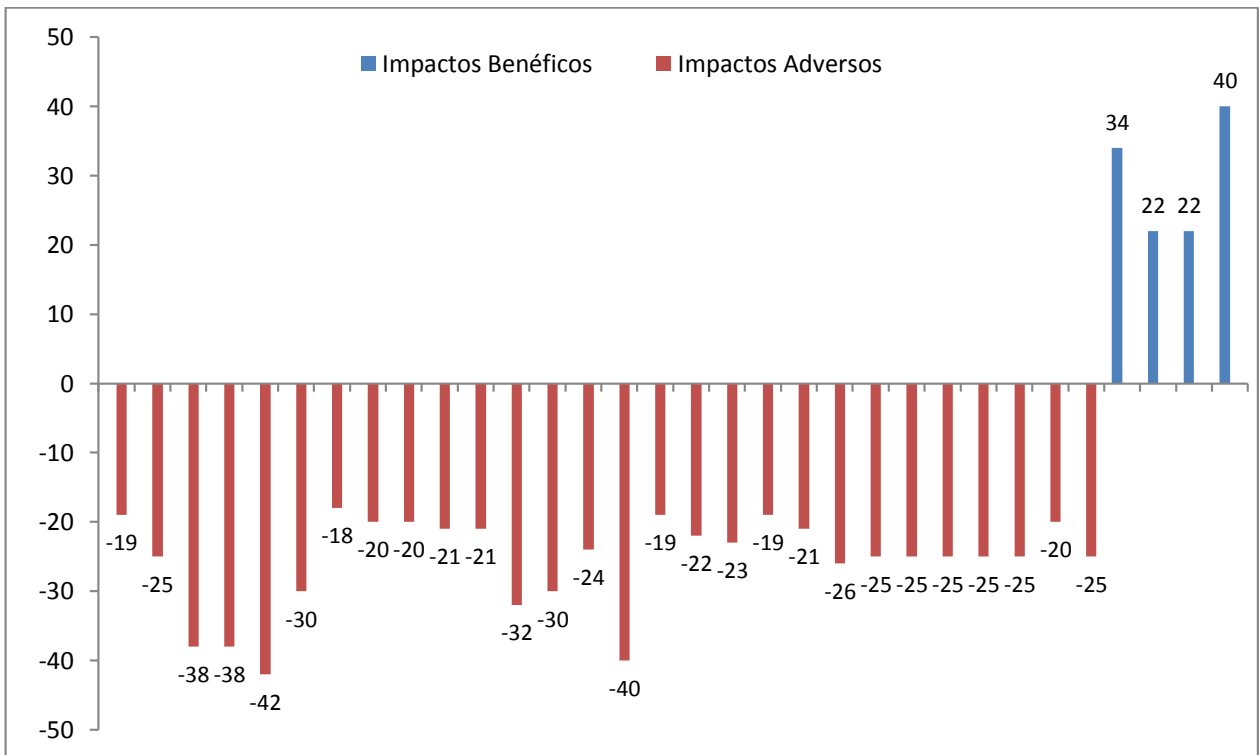
También, se han encontrado 5 impactos considerados bajo el rubro de adversos compatibles y que finalmente están relacionados con modificaciones poco significativas en los atributos ambientales y BOULEVARD COSTERO DE BACALAR NORTE, LOTE 77, MZ 06, REGIÓN 11, CIUDAD DE BACALAR, MUNICIPIO DE BACALAR, ESTADO DE QUINTANA ROO.

MANIFESTACIÓN DE IMPACTO AMBIENTAL DEL PROYECTO  
"CASA MARAVILLA"

que se compensan grandemente por la inversión económica que se pretende realizar. Por otra parte, se ha de confirmar que no se ha considerado ningún tipo impacto adverso bajo los rubros más altos (Severo y/o Críticos), lo cual es consecuencia de que tanto la vegetación como el paisaje local se encuentran modificados. Estos efectos se deben a que al momento de ser adquirido dicho predio se encontraba desprovisto de vegetación original por lo que no se registró fauna asociada a la vegetación de selva, aunado al hecho de que dicho predio ha sufrido el embate de fenómenos hidrometeorológicos. En este sentido, se debe referir que las afectaciones adversas compatibles que si han sido mencionadas, pueden ser mitigables aplicando las medidas de prevención propuestas en el Capítulo VI de la presente.

Por otra parte, es importante señalar que el proyecto se justifica debido a que los distintos programas de planeación ubican a la zona como apta para el desarrollo urbano y de actividades turísticas, situación que se cumple cabalmente mediante la adecuación del proyecto a los lineamientos del Programa de Ordenamiento Ecológico de la Región Laguna de Bacalar, mismo que regula el desarrollo a la largo de la zona de interés.

Durante la etapa de construcción se tienen 33 posibles impactos sobre los atributos del ambiente (grafica 5.2). De éstos, 4 son considerados como benéficos y que están referidos a la recuperación de espacios para su uso escénico como áreas verdes y por la derrama económica que dejará el proyecto en la región, que estará representada por el flujo de materiales de construcción y la contratación de personal calificado que se desarrollará en la cabecera municipal y que se puede extender a los municipios vecinos.



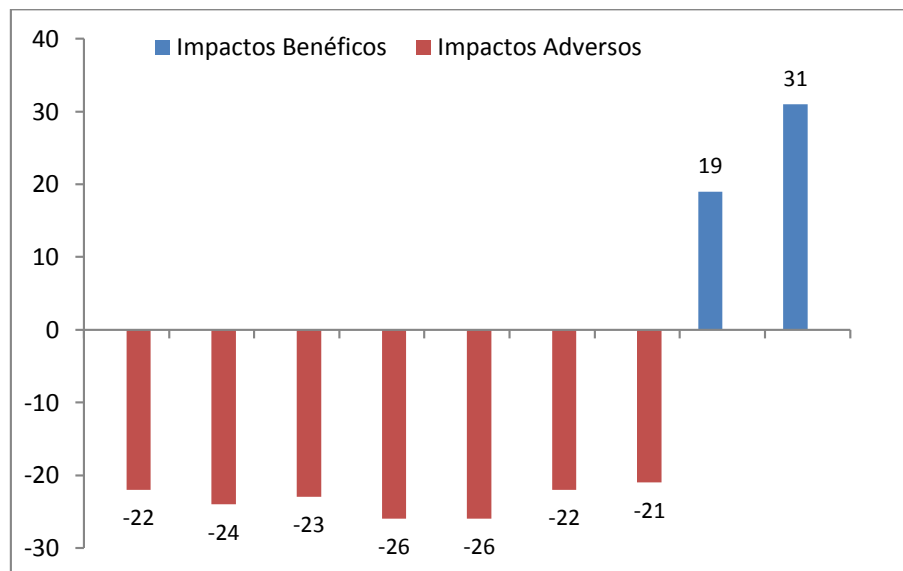
Gráfica 5.2 Valoración de los impactos generados durante la construcción del proyecto.

## MANIFESTACIÓN DE IMPACTO AMBIENTAL DEL PROYECTO “CASA MARAVILLA”

En referencia a los impactos Adversos compatibles se han encontrado la manifestación de 20 Impactos, por lo que los más relevantes refieren: el almacenamiento temporal de residuos, el transporte de materiales de construcción y desplazamiento de maquinaria ligera lo que generará cambios en los niveles de ruido superiores a lo natural. No obstante, estas modificaciones se ubican en la categoría de adverso compatible y pueden ser minimizadas mediante la aplicación de medidas correctivas y de mitigación.

Dentro de esta valoración se ubicaron 8 impactos bajo el rubro de “Adversos Moderados”, que refieren efectos sobre los cambios puntuales en la topografía dominante, la hidrología, vegetación, fauna silvestre, paisaje, etc. No obstante, esos pueden ser minimizados mediante la aplicación de las medidas de mitigación pertinentes. Además en ambos casos, se cuenta como justificante el hecho de que los cambios serán en sitios puntuales de los predios de interés.

Durante la etapa de Operación y Mantenimiento del sitio, los impactos son menores y otros disminuyen su grado de afectación, tales como partículas suspendidas y gases provenientes del uso de la maquinaria, o los niveles de ruido. En el caso de las descargas de aguas residuales se consideran como daños latentes, pero que se habrán de minimizar debido a su manejo adecuado a través de un sistema de tratamiento de aguas residuales.



**Gráfica 5.3** Valoración de los impactos generados durante la operación del proyecto.

Como en los casos anteriores, muchas de las acciones del proyecto se justifican por el hecho de procurar impactos positivos y que están referidos a la mejora en la calidad de vida de los pobladores lo cual está referido a la creación de fuentes de empleo temporal y permanente. Además de que es relevante la validación de los instrumentos de planeación ecológica existentes para la región.

**V.3.2. Impactos residuales ocasionados por el desarrollo del proyecto.**

Para todos los proyectos, después de realizar todos los trabajos de interacción, identificación y evaluación de impactos, se determinan los impactos ambientales que se consideran Irreversibles y que pudieran no ser mitigables ante condiciones ambientales adversas. Estos impactos se denominan Impactos Adversos Residuales y representan el grado de modificación ambiental que se verificarán en el sitio del proyecto, una vez realizadas todas las obras y actividades programadas para la construcción y en su operación durante toda la vida útil del mismo. Para el caso del proyecto “Casa Maravilla” se justifican de la siguiente manera:

<b>Tabla 5.5</b> Impactos Adversos Residuales por el proyecto “Casa Maravilla”.	
<b>IMPACTO</b>	<b>ACCIONES</b>
Disminución de áreas verdes.	El predio donde se encuentra el proyecto, está desprovisto de vegetación original como se ha venido mencionando en los capítulos del presente estudio, debido a las actividades antropogénicas históricas, la urbanización y por las obras descritas en la resolución 0239/2018 y la constancia de antigüedad de obra MB/TM/DC/677/2018. El predio cuenta con una superficie total de 1,857.75 m <sup>2</sup> . Por lo que se llevará a cabo la recuperación de áreas verdes y jardinería en el 59.55 % del predio.
Modificación de las topografías (relieves y pendientes)	Se ha contemplado llevar a cabo el retiro de la capa fértil del suelo para su uso en la composta, regeneración de suelos en áreas verdes y recolección de agua con el fin de evitar que se provoque erosión. Así mismo, la cimentación del proyecto no modificará los relieves o pendientes de los predios, más bien se adaptará a las existentes.
Alteración de las características físicoquímicas del suelo, exposición a la intemperie.	El proyecto contempla como área de conservación el 59.55 % del predio, lo cual evitará la alteración en su totalidad las características físicoquímicas del suelo o exposición a la intemperie. Además, como se ha mencionado, el predio ya cuenta con construcciones, por lo tanto el suelo ya se encuentra afectado.
Cambios en procesos infiltración y escorrentías	El proyecto contempla el 59.55 % del predio como área de conservación, así mismo se crearán áreas verdes que favorezcan la infiltración y captación de agua.
Afectación a la abundancia y diversidad de fauna silvestre.	En el predio no se registró fauna asociada a la vegetación de selva, esto como consecuencia de que el sitio se encuentra impactado por las mismas actividades antropogénicas de la zona, sin embargo, como el predio se encuentra en una zona urbanizada y de manera cercana a la carretera Federal 307, el proyecto no tendrá una afectación significativa a la abundancia y diversidad



**MANIFESTACIÓN DE IMPACTO AMBIENTAL DEL PROYECTO  
“CASA MARAVILLA”**

**Tabla 5.5** Impactos Adversos Residuales por el proyecto “*Casa Maravilla*”.

<b>IMPACTO</b>	<b>ACCIONES</b>
	de la fauna silvestre.
Alteración y disminución de la Calidad Visual	El proyecto aplicará una Arquitectura del paisaje. De esta manera, la reforestación de los espacios afectados con especies nativas contribuirá a la mejora de la calidad del paisaje y preservación del entorno natural.

**V.3.3. Fase de abandono.**

Se estima que el proyecto pueda tener una vida útil de más de 50 años, en tanto que con un programa funcional de mantenimiento este periodo es difícil de precisar, razón por la cual se considera poco relevante exponer aquí información sobre este particular.

## CAPITULO VI

---

# **MEDIDAS DE PREVENCIÓN, MITIGACIÓN O COMPENSACIÓN PARA LOS IMPACTOS AMBIENTALES IDENTIFICADOS EN LAS DIFERENTES ETAPAS DE LA OBRA.**

**MANIFESTACIÓN DE IMPACTO AMBIENTAL DEL PROYECTO  
“CASA MARAVILLA”**

**VI. MEDIDAS DE PREVENCIÓN, MITIGACIÓN O COMPENSACIÓN PARA CADA UNO DE LOS IMPACTOS AMBIENTALES IDENTIFICADOS EN CADA UNA DE LAS DIFERENTES ETAPAS.**

En el presente capítulo, se describen las acciones que se deberán llevar a cabo con el objeto de poder minimizar o reducir los efectos e impactos sobre los elementos del ambiente en las distintas fases del proyecto “Casa Maravilla”, el cual se pretende realizar en un predio particular ubicado en el Boulevard Costero de Bacalar Norte, lote 77, Mz 06, Región 11, ciudad de Bacalar, municipio de Bacalar, estado de Quintana Roo. Por ello, las medidas a aplicar han sido ordenadas de acuerdo con el posible factor a modificar y a la etapa del proyecto en que tendrá su aplicación, sean éstas: Preparación del sitio (P), Construcción (C) u Operación y mantenimiento (O). Asimismo, se reconoce que algunas de ellas aplican a todas las etapas, entendiéndose que en algunos casos corresponden a toda la vida media del proyecto.

<b>Tabla 6.1.</b> Medidas de prevención, mitigación y compensación de impactos ambientales.			
<b>ETAPA DEL PROYECTO</b>			<b>MEDIDAS DE PREVENCIÓN, MITIGACIÓN Y COMPENSACIÓN</b>
<b>P</b>	<b>C</b>	<b>O</b>	
<b>1. USO DE SUELO. DESLINDE DEL TERRENO Y LEVANTAMIENTO TOPOGRÁFICO.</b>			
¥			Se deberán respetar los linderos de los predios colindantes. De esta manera, se evitarán afectaciones a las propiedades aledañas. En este sentido, se debe garantizar que las actividades a realizar se circunscribirán exclusivamente a la superficie de 1,857.75 m <sup>2</sup> que corresponden con la poligonal que ampara el título de propiedad a nombre de la promovente.
¥			De ser necesario se deberán colocar balizas, estacas, y en dado caso, un tapial en todo su alrededor de los sitios donde se llevarán a cabo las edificaciones del proyecto, para que sirvan de guía a los trabajadores que realizarán las distintas actividades.
¥			Se deberá llevar a cabo la edificación de la obra acorde a los planos autorizados por la Dirección General de Desarrollo Urbano y Medio Ambiente, del H. Ayuntamiento de Bacalar y se evitará la modificación del proyecto utilizando materiales no adecuados al diseño arquitectónico.
<b>2. EMISIÓN DE GASES Y LEVANTAMIENTO DE POLVOS.</b>			
¥	¥	¥	Estará prohibida la quema de residuos sólidos en cualquier etapa del proyecto, así como el material orgánico resultante de la limpieza del terreno y de la preparación de alimentos. Así como el uso de leña en la preparación de los alimentos de los trabajadores. En caso de requerir preparar alimentos en el sitio de la obra se deberá proveer una estufa que usará gas butano, siendo los gases resultantes dióxido de carbono (CO <sub>2</sub> ), Dióxido de Nitrógeno (NO <sub>2</sub> ) y Agua (H <sub>2</sub> O), los cuales no representan ningún peligro ya que el área es abierta existiendo ventilación que se ve favorecida por los vientos dominantes.
	¥		Los equipos, maquinaria y camiones en los que se trasladarán los materiales de construcción, etc., deberán estar en buenas condiciones mecánicas y de afinación para lograr que trabajen de forma eficiente, esto con la finalidad de que la emisión de humo, polvo y partículas suspendidas sea en la menor cantidad posible.

**MANIFESTACIÓN DE IMPACTO AMBIENTAL DEL PROYECTO  
“CASA MARAVILLA”**

**Tabla 6.1.** Medidas de prevención, mitigación y compensación de impactos ambientales.

ETAPA DEL PROYECTO			MEDIDAS DE PREVENCIÓN, MITIGACIÓN Y COMPENSACIÓN
P	C	O	
	¥		Los materiales pétreos como grava, arena y polvo de piedra, durante su transporte al sitio deberán estar cubiertos con una lona y en su caso, deberán ser transportados en húmedo para evitar la dispersión de partículas.
	¥		El almacenamiento de cemento, cal, polvo de piedra, etc., deberá ser la bodega temporal de materiales, para lo cual se hará uso de las construcciones que ya se encuentran presentes en el predio del proyecto.
	¥		Para reducir al máximo la emisión de gases, será necesario que los vehículos de carga que surten al proyecto cierren sus escapes, que no efectúen acelerones o calentamiento innecesarios y solo mantengan en funcionamiento el vehículo cuando se encuentran en tránsito.
	¥		Durante la apertura de zanjados y excavaciones, los materiales resultantes deben ser cubiertos con lonas a fin de evitar su dispersión por la fuerza del viento (en especial durante la temporada de dominancia de vientos de este y sureste) o por la lluvia.
¥	¥	¥	Los niveles máximos permisibles en fuentes móviles como automóviles, camiones, camiones y similares, deberán ajustarse a la NOM-080-SEMARNAT-1994.
		¥	No se generarán emisiones atmosféricas en el sitio derivado de la generación de energía eléctrica, puesto que se prevé conectarse al servicio proporcionado por la CFE.
<b>3. MEDIDAS APLICABLES A LA GENERACIÓN DE RESIDUOS SÓLIDOS.</b>			
	¥		Los residuos propios de la construcción como son cascajo, sobrantes de cemento, etc., deberán ser retirados de la zona de construcciones para ser depositados posteriormente en el lugar que la autoridad competente indique o serán trasladados al relleno sanitario de Bacalar ubicado a aproximadamente 4 km lineales al noroeste del predio de interés. Además de que se deberá separar y reciclar aquellos que puedan ser utilizados como relleno en la zona de construcciones.
¥	¥	¥	Los residuos sólidos se dispondrán en contenedores en su área específica y se enviarán al relleno sanitario municipal o donde la autoridad competente indique. Para evitar que los diversos residuos sólidos generados por los obreros y empleados contaminen el lugar, deberán existir depósitos para basura en todas las áreas de trabajo. Estos recipientes deberán contar con tapas de balancín y capacidad mínima de 40 Kg, Además de que cada recipiente deberá estar provisto de asas que permitan su transporte, vaciado y estar contruidos de material resistente y de fácil aseo.
¥	¥	¥	Se recomienda el reciclaje de materiales como son: latas de aluminio, cartón, papel, etc. Esto puede llevarse a cabo mediante la disposición de contenedores específicos para el almacenamiento temporal de cada uno de estos materiales, los cuales después pueden ser llevados a centros de acopio.
		¥	Durante la operación del proyecto, se recomienda la colocación de depósitos metálicos en donde se almacene temporalmente la basura hasta que el servicio municipal de recolecta de basura la retire para llevarla al relleno sanitario de Bacalar.

**MANIFESTACIÓN DE IMPACTO AMBIENTAL DEL PROYECTO  
“CASA MARAVILLA”**

**Tabla 6.1.** Medidas de prevención, mitigación y compensación de impactos ambientales.

ETAPA DEL PROYECTO			MEDIDAS DE PREVENCIÓN, MITIGACIÓN Y COMPENSACIÓN
P	C	O	
<b>4. MEDIDAS APLICABLES A LA GENERACIÓN DE RESIDUOS SANITARIOS.</b>			
¥	¥		Desde la fase de preparación del sitio y construcción se deberán instalar sanitarios portátiles tipo “Sanirent” a razón de 1 por cada 20 obreros de la construcción. Además se realizarán pláticas con los empleados de la obra para evitar prácticas inadecuadas de micción y defecación al aire libre. O en su defecto, los trabajadores podrán utilizar los baños que ya se encuentran en el establecimiento.
¥	¥		Se recomienda promover y supervisar al personal de construcción a hacer uso de los sanitarios por medio de la colocación de señalamientos en sitios adecuados.
¥	¥		Cada sanitario portátil deberá contar con un recipiente de plástico para que sean depositados los papeles y desechos sanitarios y bajo ninguna circunstancia se permitirá que su capacidad sea rebasada. También, toda fuga proveniente de los inodoros, mingitorios o lavabos deberá ser reparada de inmediato.
	¥		Se deberá concienciar a la plantilla laboral del correcto uso de los sanitarios portátiles y las necesidades de mantener el terreno libre de desechos sanitarios, puesto que estos pueden ser focos de infección y transmisión de enfermedades.
		¥	En la etapa de operación, todas las aguas residuales deberán ser transportadas mediante el drenaje hacia el sistema de tratamiento de aguas residuales para evitar la contaminación del suelo, del acuífero y de la laguna de Bacalar.
<b>5. AFECTACIÓN A LA FAUNA SILVESTRE.</b>			
¥	¥		En el caso de encontrarse especies animales de lento o escaso desplazamiento, éstas deberán ser capturadas mediante trampas (que no produzcan daño al ejemplar, solo confinamiento o inmovilización), para ser trasladadas y posteriormente liberadas en ecosistemas similares en los cuales no se vislumbre un próximo proceso de afectación.
¥	¥		Se deberán llevar a cabo pláticas de educación ambiental con los trabajadores de la obra, en donde se planteen los señalamientos de evitar molestar a las especies de fauna silvestre que puedan deambular por la zona.
	¥		Al término de la obra se deberán dismantelar todas las instalaciones provisionales y efectuar la limpieza del sitio, evitando almacenar materiales que pudieran generar la presencia de fauna nociva.
¥	¥	¥	Durante el desarrollo de las diferentes etapas del proyecto no se permitirá a los trabajadores alterar, molestar o atrapar los ejemplares de fauna silvestre que pudieran encontrar en el sitio.
¥	¥	¥	Las labores de limpieza y remoción de desechos se deberán realizar por etapas, de tal forma que la fauna silvestre que pudiera encontrarse en el predio no se vea afectada drásticamente y se permita su desplazamiento a los predios aledaños.
¥	¥	¥	Por ningún motivo se permitirá dañar a la fauna durante cualquiera de las etapas del proyecto, lo que deberá ser advertido al personal de trabajo contratado.

**MANIFESTACIÓN DE IMPACTO AMBIENTAL DEL PROYECTO  
“CASA MARAVILLA”**

<b>Tabla 6.1.</b> Medidas de prevención, mitigación y compensación de impactos ambientales.			
<b>ETAPA DEL PROYECTO</b>			<b>MEDIDAS DE PREVENCIÓN, MITIGACIÓN Y COMPENSACIÓN</b>
<b>P</b>	<b>C</b>	<b>O</b>	
<b>6. RUIDO POR EL USO DE MAQUINARIA PESADA, TRÁFICO DE VEHÍCULOS, ETC.</b>			
¥	¥		Se deberá verificar que los vehículos y camiones tengan su mantenimiento preventivo, lo cuales estarán operando en la construcción de la casa habitación.
¥	¥		La maquinaria ligera y camiones de volteo deberán contar con sistemas de reducción de ruido (mofles y/o silenciadores) para no rebasar los límites máximos permitidos.
	¥		Solo se laborará en horarios diurnos, a fin de minimizar los ruidos generados por la revoladora, vibrocompactadora, compresora, martilleo, taladros, etc. En cuanto a los vehículos automotores de carga sólo descargarán lo permitido por el reglamento de Tránsito Municipal, por lo tanto, el ruido deberá ubicarse por debajo de los niveles permisibles los cuales marcan 79 decibeles.
		¥	Se evitará llevar a cabo actividades que rebasen los decibeles permitidos durante la etapa de operación, tales como la reproducción de música con altavoces de gran capacidad.
<b>7. AFECTACION A LA VEGETACIÓN ACUÁTICA</b>			
		¥	Los habitantes de la vivienda, cuando se encuentren realizando actividades recreativas en la laguna, no retirarán ni dañarán la vegetación acuática.
<b>8. AFECTACIONES A LA VEGETACIÓN Y FLORA SILVESTRE</b>			
		¥	En la actividad de jardinería se deberá evitar el sembrado de las siguientes especies: <i>Casuarina equisetifolia</i> , <i>Schinus terebinthifolius</i> , <i>Melaleuca quinquenervia</i> , <i>Colubrina asiatica</i> , <i>Eucalyptus spp.</i> , <i>Gmelina sp.</i> , <i>Ficus sp.</i> , <i>Delonix regia</i> y <i>Terminalia cattapa</i> , las cuales están catalogadas como especies introducidas o exóticas y que podrían generar alteraciones al ecosistema. Por ello sólo se podrá utilizar flora nativa, o la permitida por la autoridad competente.
		¥	Las acciones de reforestación y ornato se realizarán de manera preferente durante el período de lluvias, para aumentar el porcentaje de sobrevivencia y ahorro de agua. Asimismo se deben atender las disposiciones para la siembra y cuidado de los árboles, emitidas por la autoridad ambiental competente.
		¥	Se deberá llevar a cabo un programa de restauración de las áreas que se hayan afectado por el proceso constructivo, Además de promover la restauración de la vegetación del predio en su conjunto.
¥	¥	¥	Se promoverá entre los habitantes y los trabajadores la conservación de las especies de flora de los espacios designados como áreas verdes y de la zona federal lagunar mediante la instalación de carteles, letreros y señalamientos que fomenten su cuidado.
¥	¥	¥	El ejemplar de Mangle deberá ser conservado, por lo que en ningún momento se promoverá o permitirá su poda, transplante, o cualquier otro tipo de afectación.

**MANIFESTACIÓN DE IMPACTO AMBIENTAL DEL PROYECTO  
“CASA MARAVILLA”**

**Tabla 6.1.** Medidas de prevención, mitigación y compensación de impactos ambientales.

ETAPA DEL PROYECTO			<b>MEDIDAS DE PREVENCIÓN, MITIGACIÓN Y COMPENSACIÓN</b>
P	C	O	
<b>9. AFECTACION A LA FAUNA ACUÁTICA</b>			
		¥	Durante la operación del muelle, será necesario instruir a los habitantes a fin de evitar extraer o molestar la fauna acuática presente en el sitio.
<b>10. AFECTACIONES AL PAISAJE</b>			
¥	¥		Se deberán respetar los límites establecidos del predio de interés. Además de que la zona de construcciones deberá estar cubierta con un tapial, lo cual funcionará a manera de barrera que permita minimizar la emisión de ruidos, polvos y cambios visuales en las formas escénicas.
	¥		La construcción del proyecto se deberá llevar a cabo dentro del plazo mencionado en el Programa de Obra, para recuperar el paisaje modificado con un componente residencial y limitar el transporte de polvos por el viento y escorrentía.
	¥	¥	Se deberá llevar a cabo un programa de restauración de las áreas que se hayan afectado por el proceso constructivo.
	¥	¥	La implementación de áreas ajardinadas se realizará preferentemente con especies de flora de la región, de tal manera que no se vea un cambio significativo con la flora natural del ecosistema.
<b>11. AFECTACIONES AL FACTOR DEL SUELO</b>			
	¥		Solo se excavará hasta la profundidad que marcan los planos autorizados del proyecto, con el fin de evitar la remoción innecesaria de este material y de manera tal que se asegure la estabilidad de la zona de construcción y no se deberá afectar las zonas más profundas o el mismo manto freático.
	¥		Cualquier material que se emplee para el relleno y compactación de la zona de construcción, deberá ser descargado directamente sobre las áreas proyectadas y por ningún motivo se acumulará sobre los suelos adyacentes.
	¥		Para prevenir la contaminación del suelo por hidrocarburos, se establecerán sitios de control de derrames de combustibles y lubricantes de la maquinaria y equipos durante la etapa de construcción, así como en el almacén dispondrá de un piso con lona que permita hacer impermeable el suelo, donde se dispondrán los tambos de acero o bidones plásticos con combustible.
	¥		El almacenamiento de agregados deberá realizarse en lugares específicos. Además, para evitar su dispersión en caso de viento o lluvia fuerte, deberán estar cubiertos con lonas o construir tarquinas.
		¥	En ningún momento se descargarán aguas residuales crudas al suelo para evitar su contaminación.
¥	¥	¥	Los vehículos solamente deberán transitar por las vías y caminos establecidos.



**MANIFESTACIÓN DE IMPACTO AMBIENTAL DEL PROYECTO  
“CASA MARAVILLA”**

**Tabla 6.1.** Medidas de prevención, mitigación y compensación de impactos ambientales.

ETAPA DEL PROYECTO			<b>MEDIDAS DE PREVENCIÓN, MITIGACIÓN Y COMPENSACIÓN</b>
P	C	O	
<b>12. HIDROLOGÍA SUPERFICIAL Y SUBTERRÁNEA</b>			
	¥		El material con el que será sustituido el suelo deberá tener la capacidad de permitir el paso del agua a través de sí mismo, de manera similar o igual al suelo extraído.
¥	¥		Será necesaria la instalación de sanitarios portátiles con la finalidad de evitar contaminación del manto freático, así como evitar el fecalismo al aire libre, para lo cual se colocará 1 sanitario por cada 20 trabajadores según lo indicado por la Dirección de Ecología Municipal. O en su defecto, los trabajadores podrán hacer uso de los sanitarios que ya se encuentran presentes en el sitio del proyecto.
	¥		Para la colocación de drenajes se excavará exactamente a la profundidad requerida por el proyecto para no dañar zonas más profundas o el mismo manto freático.
		¥	El material de relleno no podrá ser abandonado en las orillas de vialidades y acceso, ya que ocasionará el azolve de las rejillas o alterará el patrón de escurrimiento en la zona.
		¥	A lo largo de la vialidad de acceso, se deberán favorecer la pendiente hacia las zonas cubiertas con vegetación natural para que el agua se dirija hacia estas zonas.
¥	¥	¥	En ningún momento se descargarán aguas residuales estén tratadas o no en la Laguna.
		¥	Todas las aguas residuales deberán ser tratadas en la PTAR, y se deberá verificar que la calidad del agua tratada cumpla con la normatividad ambiental correspondiente.
<b>13. APROVECHAMIENTO HIDRÁULICO</b>			
¥	¥		Contratar letrinas móviles durante toda la duración de estas etapas para el control de residuos sanitarios.
¥	¥		Resguardar combustibles o aceites en el área de almacén temporal, impermeabilizar el sitio en que se encuentren los contenedores o recipientes, los cuales contarán con tapa de seguridad.
		¥	Se promoverá entre los habitantes el uso racional del agua, con el fin de evitar desperdicios.
		¥	Todos los equipos que utilicen agua serán preferente ahorradores (escusados, regaderas, lavamanos).
		¥	En caso de detectarse fugas de agua la tubería o muebles de baño, estas deberán ser reparadas de manera inmediata.
<b>14. SALUD PÚBLICA</b>			
¥	¥		A los trabajadores se les proporcionará agua purificada o potable para evitar enfermedades gastrointestinales.
¥	¥		Se deberá contratar personal que reside en la región para evitar migraciones de gente de otros lugares.
¥	¥		Los residuos generados durante esta actividad permanecerán en el sitio el menor tiempo posible, para evitar accidentes y contaminación por dejarlos de manera permanente.
¥	¥		Proporcionar a los trabajadores el equipo de seguridad necesario, dependiendo de su actividad, por ejemplo cascos, guantes de carnaza e impermeables, entre otros.

**MANIFESTACIÓN DE IMPACTO AMBIENTAL DEL PROYECTO  
“CASA MARAVILLA”**

**Tabla 6.1.** Medidas de prevención, mitigación y compensación de impactos ambientales.

ETAPA DEL PROYECTO			MEDIDAS DE PREVENCIÓN, MITIGACIÓN Y COMPENSACIÓN
P	C	O	
¥	¥		Los residuos sólidos se colocarán en un sitio específico dentro de la obra. Los residuos de productos perecederos se colocarán en tambos con tapa y serán trasladados periódicamente al relleno sanitario. Asimismo, el Desarrollo deberá contar con área para almacenamiento temporal de basura y después la disposición adecuada de los residuos.
¥	¥		Los desperdicios tanto orgánicos (vegetación) como inorgánicos que se generen, serán acumulados en un lugar determinado para su posterior traslado al sitio que designe la autoridad competente.
¥	¥		Al término de la preparación del sitio y construcción se retirarán todos los residuos producidos durante esta etapa para evitar la propagación de plagas e incendios.
¥	¥		Colocar botiquines de primeros auxilios con los medicamentos e instrumentos mínimos necesarios de primeros auxilios en lugares estratégicos dentro de la obra.
	¥		El área de comedor de empleados se mantendrá limpia y cumplirá las normas de salud e higiene que marca la Secretaría de Salud, para disminuir la proliferación de piojos, chinches, garrapatas, moscas, cucarachas, mosquitos y enfermedades gastrointestinales o epidémicas.
	¥	¥	Para evitar la aparición de fauna nociva como son: cucarachas, moscas y ratas. Se requerirá que diariamente sean limpiados los depósitos y las bolsas de plástico con la basura.
		¥	No usar fertilizantes químicos, por lo que se abonarán las áreas ajardinadas con humus o composta natural.
		¥	Existen en el mercado algunas pinturas anticorrosivas formuladas principalmente con plomo como el minium o los barnices, con los cuales se da brillo a la loza o a los recipientes de barro, mismos que con el uso constante y el paso del tiempo, causan intoxicación al ser humano por lo cual no se deberá adquirir loza o pintura sin el certificado de libre de plomo o sin su hoja de seguridad.
		¥	Como medida complementaria a la municipalización de los servicios, se deberá asignar un área estratégica para la ubicación de contenedores de residuos sólidos que faciliten la disposición temporal en tanto son recolectados por el servicio de recoja de basura del municipio. Esta medida evitará su disposición inadecuada por los vecinos en los alrededores del Desarrollo.
¥	¥	¥	En la etapa de preparación del sitio, construcción y operación y mantenimiento, cualquier incidente será atendido por las instituciones públicas de emergencia, tales como la Cruz Roja, bomberos, seguridad pública o protección civil o en cualquiera de las clínicas del IMSS de esta ciudad, por lo cual todos los obreros de la construcción o empleados deberán estar afiliados al IMSS.
<b>15. MEDIDAS DE MITIGACIÓN A LAS ACTIVIDADES RECREATIVAS</b>			
		¥	No se realizará la extracción de especies de flora y fauna al realizar actividades como el nado en la laguna.
		¥	No se deberá permitir el uso de motores fuera de borda de tipo “pata larga” en el cuerpo lagunar.
		¥	Se deberá recolectar de manera constante los residuos sólidos que pudieran ser depositados fuera de los sitios establecidos para ello.

**MANIFESTACIÓN DE IMPACTO AMBIENTAL DEL PROYECTO  
“CASA MARAVILLA”**

**Tabla 6.1.** Medidas de prevención, mitigación y compensación de impactos ambientales.

ETAPA DEL PROYECTO			MEDIDAS DE PREVENCIÓN, MITIGACIÓN Y COMPENSACIÓN
P	C	O	
		¥	Los habitantes utilizarán solamente bloqueadores solares y bronceadores que sean biodegradables.
<b>16. MANEJO DE PLAGUICIDAS Y SOLVENTES.</b>			
	¥		Para el suministro del combustible a utilizar en la etapa de construcción del proyecto, se recomienda realizarlo diariamente utilizando bidones de 50 litros de capacidad. El llenado de los tanques del equipo de construcción deberá realizarse con la ayuda de un sifón con manivela de seguridad, para evitar posibles derrames del combustible en el medio terrestre. No se deberá almacenar combustible en el área del proyecto durante la etapa de construcción y si por necesidad se requiere de ello se debe disponer de un área específica, perfectamente impermeabilizada con cemento fino y con un borde de 15 a 20 cm de altura.
	¥		Como en el caso anterior, el aceite quemado que se usa para la cimbra deberá almacenarse en tambores que cuenten con tapa de sellado hermético y colocados en sitios donde se minimicen los derrames.
		¥	Para mitigar la posible contaminación en el subsuelo y manto freático por la utilización de plaguicidas en las áreas verdes, se recomienda utilizar insecticidas elaborados con base en piretroides sintéticos o piretrinas orgánicas, ya que tienen un bajo rango de toxicidad y son biodegradables.
		¥	No se deberá realizar la aplicación de pesticidas por parte del personal de mantenimiento de la casa o por los habitantes. Por lo tanto, el control de plagas deberá estar a cargo de empresas que cuenten con permisos por parte de las autoridades sanitarias estatales y/o federales.
		¥	El personal que lleve a cabo la aplicación de pesticidas deberá lavarse a chorro de agua, cambiar su ropa y transportar el equipo de aplicación perfectamente embolsado y dispuesto en donde las autoridades así lo destinen.
		¥	Se deberá evitar el vertimiento de residuos de plaguicidas y solventes a través del drenaje, por lo que éstos deben ser almacenados en contenedores con tapa hermética, letrero alusivo y disponerse donde las autoridades correspondientes así lo designen.
<b>17. MANTENIMIENTO DE INSTALACIONES</b>			
		¥	Los solventes y plaguicidas no deben ser almacenados en envases de refrescos, cerveza, y en general de uso común, puesto que pueden ser confundidos por terceros y afecta su salud y bienestar.
¥	¥		Los materiales pétreos que se utilicen durante las etapas de preparación del sitio y construcción, deberán provenir de bancos de material que cuenten con las autorizaciones correspondientes en materia de impacto ambiental.
		¥	Se deberá llevar a cabo el mantenimiento preventivo de áreas verdes, estando prohibida la remodelación de la obra con materiales frágiles y no acordes al concepto arquitectónico; como son: láminas de cartón, madera rolliza, etc.
		¥	Todos los residuos de materiales destinados al mantenimiento deberán ser confinados en depósitos rotulados lo que contribuirá a evitar posibles derrames accidentales de combustibles, pinturas, grasas y aceites.

**MANIFESTACIÓN DE IMPACTO AMBIENTAL DEL PROYECTO  
“CASA MARAVILLA”**

**Tabla 6.1.** Medidas de prevención, mitigación y compensación de impactos ambientales.

ETAPA DEL PROYECTO			MEDIDAS DE PREVENCIÓN, MITIGACIÓN Y COMPENSACIÓN
P	C	O	
		¥	Asimismo, aquellos que sean desechados por caducidad o los productos que sean resultado de la limpieza de los equipos, no deberán ser dispuestos en las zonas naturales del desarrollo y mucho menos procesados a través del sistema de drenaje.

## CAPITULO VII

---

# PRONÓSTICOS AMBIENTALES Y EVALUACIÓN DE ALTERNATIVAS.

## VII. PRONÓSTICOS AMBIENTALES Y EVALUACIÓN DE ALTERNATIVAS

### VII.1 Pronóstico del escenario.

El proyecto “*Casa Maravilla*” se realizará de acuerdo a lo estipulado por la normatividad en materia ecológica y ambiental. Por lo que es importante mencionar que lo que se pretende realizar es una obra que envuelve la aplicación y utilización de técnicas que mitiguen los impactos sobre los recursos naturales de la región. Es por ello que el proyecto se ha apegado a criterios que repercutan en realizar el menor impacto posible sobre los ecosistemas. Con el fin de evitar modificaciones irreversibles de los ecosistemas de la zona, el proyecto se habrá de adecuar al medio natural tanto en el modelo paisajístico, así como arquitectónico y, sobre todo, buscando realizar una infraestructura propia del área. Bajo este contexto, se tomó en consideración durante el diseño del proyecto, la armonía con el ambiente y el paisaje de la región y, desde luego, la existencia de infraestructura urbana y desarrollos turísticos veraniegos de gran calidad que existen a lo largo del actual Boulevard Costero de Bacalar norte.

Por otra parte, se consideró necesario ubicar espacialmente la zona de construcción del proyecto, de tal manera que se manifieste su compatibilidad con el medio natural; esto es, con los factores ambientales tales como: aire, agua, suelo, flora acuática y terrestre, fauna acuática y terrestre. En este sentido, el proyecto de construcción de una casa habitación se realizará en un predio donde no se cuenta con las características naturales originales, toda vez que este ha sido impactado por las actividades antropogénicas históricas, ya que se encuentra en una zona con características urbanas.

Con base en la metodología que se utilizó para determinar, identificar y evaluar los impactos ambientales que se pueden generar con la realización del proyecto en esta zona, mismos que fueron registrados en el capítulo V, y tomando en consideración las medidas de prevención, mitigación y compensación propuestas en el capítulo VI, así como la situación actual del sistema ambiental descrito en el capítulo IV, se describe a continuación el posible escenario ambiental pronosticado para la zona ante el establecimiento del proyecto “*Casa Maravilla*”.

#### VII.1.1 Aire.

En la zona donde se ubicará el proyecto “*Casa Maravilla*”, el factor aire no ha sufrido grandes alteraciones por la presencia de emisiones de gases o humos contaminantes. De tal forma que la actividad humana que más contribuye a la emisión de estos compuestos es el transporte, específicamente referido al transporte vehicular a lo largo de la carretera federal 307, Reforma Agraria Puerto Juárez, la cual, por sus características, es de alta velocidad y de alta seguridad y se encuentra a aproximadamente 210 metros lineales del predio. De esta manera, la emisión de humos en la región es aceptable, puesto que el aforo vehicular que transita se limita a un máximo de 15 vehículos por minuto. No existen industrias en la zona que emitan grandes cantidades de gases o partículas. Así mismo, el predio se encuentra a 1.7 km del parque central de la ciudad de Bacalar.

Por otra parte, se puede pronosticar que la construcción y operación del proyecto “*Casa MARavilla*” no ocasionará un incremento sustancial de la emisión de contaminantes a la atmósfera, puesto que el proyecto consiste únicamente en la construcción de una casa habitación, en la cual, sus únicas fuentes de emisión atmosféricas son la cocina, que generará pequeñas cantidades de vapor de agua y

## MANIFESTACIÓN DE IMPACTO AMBIENTAL DEL PROYECTO “CASA MARAVILLA”

dióxido de carbono principalmente, y los vehículos particulares del promovente y su familia. Así mismo, se acatará la norma que prohíbe la quema o incineración de todo tipo de residuos sólidos que se pudieran generar en el sitio, ya que todos los desechos de tipo doméstico serán retirados por el servicio de colecta municipal, para ser llevados al relleno sanitario del municipio de Bacalar. También, como se ha mencionado, en el sitio no se generará energía eléctrica con el uso de combustibles, toda vez que en la zona se cuenta con el servicio de energía eléctrica proporcionado por la CFE.

Además, la poca contaminación atmosférica derivada de las actividades del proyecto, será rápidamente dispersada por la acción del viento, el cual tiene una velocidad promedio en la región de entre 6.3 y 6.9 m/s y alcanza velocidades máximas de 16.3 m/s. Por lo anterior, se estima que las condiciones atmosféricas después del establecimiento del proyecto serán muy similares a las que se encuentran en la actualidad.

### VII.1.2 Agua.

En el sitio donde se ubicará el proyecto “*Casa Maravilla*” el uso del acuífero no tiene complicaciones, toda vez que aún no se encuentra sobre explotado. Lo anterior, debido a que existe el servicio de agua potable, por lo que no es necesario realizar pozos de extracción particulares. De cualquier manera, se debe mencionar que el principal recurso hídrico se ubica hacia la zona donde se encuentra la Laguna de Bacalar, la cual alcanza una superficie de inundación de 5,846 Has, y cuyos aportes de agua son principalmente de origen subterráneo.

Hasta la fecha no se cuenta con registros que indiquen que exista algún proceso de contaminación considerable por parte de las actividades económico-productivas o urbanas que se realizan en la región.

Se estima que la construcción del proyecto “*Casa Maravilla*”, no será una fuente potencial de contaminación o modificadora importante de la calidad del agua en la región a largo plazo. Lo cual está fundamentado en lo siguiente:

- La construcción corresponde al 40.45 % total del predio, quedando 59.55 % de áreas permeables para la infiltración del agua de lluvia.
- No se realizarán modificaciones a la topografía, toda vez que el diseño arquitectónico de la casa habitación se ajustó a las pendientes naturales del terreno. Esto ayudará a mantener el escurrimiento superficial que se da de forma natural hacia la laguna.
- Se contará con una Microplanta de tratamiento de aguas residuales tipo paquete que opera bajo el principio de lodos activados. Además de que ésta cumplirá con la normatividad ambiental vigente.
- El proyecto no propone ninguna obra nueva dentro de la laguna de Bacalar.

Así, se pronostica que el proyecto no producirá cambios significativos en la calidad del agua en la zona del predio de interés. No obstante, se sugiere que el promovente del proyecto lleve a cabo el monitoreo permanente de la calidad del agua del sistema de tratamiento de aguas residuales y en caso de ser necesario, de la laguna de Bacalar.



### VII.1.3 Suelo.

Como fue mencionado en el capítulo IV, en el predio donde se realizará la construcción del proyecto “Casa Maravilla” se distribuye un solo tipo de suelo según las cartas del INEGI (2007), el (VRhugl+LPhurz+LVctlep/3). En este caso, se ha referido que de manera específica en la zona de construcción del proyecto, este recurso solamente será modificado en sitios puntuales donde se llevarán a cabo las edificaciones que propone el proyecto. Por ello se tiene planeado que el proyecto haga uso de una superficie de 751.45 m<sup>2</sup> de la propiedad privada lo que corresponde con un 40.45 % del total del predio. En este aspecto, se debe señalar que en el terreno no se llevarán a cabo actividades de relleno adicional, ya que no se cuenta con planes de crecimiento de la infraestructura en mediano y largo plazo. Así mismo, se evitará el vertimiento de gasolinas, lubricantes y otros solventes directamente en el suelo y se utilizarán solamente plaguicidas biodegradables.

Por estos motivos, el suelo solamente será modificado en una parte del predio, la cual corresponde a las zonas de construcción. No se afectará al suelo de zonas fuera del predio propiedad del promovente en ninguna etapa del proyecto.

### VII.1.4 Flora terrestre y acuática

En el predio donde se pretende construir el proyecto “Casa Maravilla” se encuentra desprovisto de vegetación original por las actividades antropogénicas que se han desarrollado con el paso del tiempo. Por lo que el proyecto se construirá en estas áreas afectadas y se dejará cerca del 60 % como áreas de conservación de la vegetación presente o áreas ajardinadas. Además, una vez completada la edificación del proyecto, se habrán de promover acciones de ornamentación y jardinería con plantas nativas de la región que permitan la restauración de una cubierta vegetal en la mayor superficie de terreno posible.

Por otra parte, el proyecto no representará un factor para la fragmentación del ecosistema, pues éste ya se encuentra fragmentado al tratarse de una zona urbanizada y al no necesitarse la implementación de nuevas vías de transporte terrestre.

En lo que se refiere a la flora acuática, en el frente lagunar se observaron algunos pastos de forma aislada, los cuales serán respetados, toda vez que no se implementarán obras nuevas dentro de la laguna de Bacalar.

### VII.1.5 Fauna acuática y terrestre.

La construcción del proyecto se realizará en una zona en donde la vegetación natural sería de selva mediana con fuerte carácter secundario, sin embargo, este ecosistema se encuentra fraccionado por la amplia urbanización (vías de transporte terrestre y demás infraestructura presente en la zona como casas habitación, hoteles, etc.), por lo que de esta manera, los organismos que se distribuyen en la zona prácticamente no verán alterado su ambiente, por lo tanto se estima que no habría cambios sustanciales en el comportamiento y distribución de las especies de fauna.

En lo que se refiere a la fauna acuática, ésta prácticamente se encuentra ausente en la zona, sin embargo, se observó la presencia de *Pomacea flagellata* y *Hyporhamphus picarti*, los cuales se

**MANIFESTACIÓN DE IMPACTO AMBIENTAL DEL PROYECTO  
“CASA MARAVILLA”**

distribuyen a lo largo de toda la laguna de Bacalar. No obstante, estas especies no se verán afectadas debido a que no se realizará ninguna obra nueva dentro de la laguna de Bacalar.

## **VII.2. Programa de vigilancia ambiental.**

### **VII.2.1. Generalidades.**

El programa de monitoreo ambiental, se integrará en primera instancia a través del nombramiento de un responsable ambiental, cuyas actividades incluyen precisamente la vigilancia en el cumplimiento de las condicionantes ambientales y que deberá funcionar desde al menos 1 mes antes del inicio de los trabajos y hasta el inicio de la operación del proyecto.

Dentro de sus funciones estará elaborar el Programa Calendarizado de Cumplimiento de Condicionantes y Medidas de mitigación propuestas en el presente estudio y lo dará a conocer a los responsables de cada una de las áreas en los que se divida el trabajo constructivo.

### **VII.2.2. Objetivo.**

El Programa de Monitoreo Ambiental habrá de establecer un sistema que garantice el seguimiento de variables físicas, químicas, biológicas, sociales y económicas, que indiquen cambios negativos en el comportamiento del sistema ambiental, como resultado de la ejecución de las diversas etapas del proyecto “*Casa Maravilla*”.

### **VII.2.3. Lineamientos a considerar dentro del Programa de Vigilancia Ambiental.**

Los lineamientos generales sobre los que trabajará el equipo de protección ambiental, son los siguientes:

- a) Se establecerá un amplio contacto con los responsables de área, estableciendo reuniones de trabajo cada mes en los cuales se considerará como punto de partida, el avance de las actividades con respecto al Programa Calendarizado.
- b) Se elaborarán cursos de capacitación en donde los contenidos tengan relación con la importancia ecológica de la zona, así como las actividades que se deben desarrollar para reducir los impactos ambientales inherentes al proyecto.
- c) Se generará un procedimiento ambiental para la vigilancia que incluya la elaboración de memorandos, circulares y oficios que permitan dar a conocer los resultados de la supervisión efectuada.
- d) Se presentarán informes a las autoridades ambientales de acuerdo a lo que sea solicitado en los respectivos oficios de cumplimiento.

### **VII.2.4. Selección de variables y unidades de medición.**

Los parámetros que permitan garantizar la viabilidad del proyecto deberán ser seleccionados de acuerdo al grado de susceptibilidad que poseen, con base en la significancia de los impactos

**MANIFESTACIÓN DE IMPACTO AMBIENTAL DEL PROYECTO  
“CASA MARAVILLA”**

generados en las diferentes etapas del proyecto y en función de la magnitud del impacto y la importancia del componente ambiental afectado. Por ello, las unidades de medición a monitorear se muestran de manera resumida en la **Tabla 7.1**.

<b>Tabla 7.1</b> Variables a medir por componente ambiental para garantizar la viabilidad ambiental del proyecto.	
<b>COMPONENTE AMBIENTAL</b>	<b>VARIABLE A MEDIR</b>
Aire	Calidad, visibilidad y ruido.
Agua	Calidad (Parámetros fisicoquímicos normados)
Suelo	Perfil, drenaje vertical, erosión.
Flora	Rescate, reforestación y reubicación.
Fauna	Rescate, reubicación y traslado de ejemplares.
Paisaje	Homogeneidad e impacto visual.
Antropogénico	Pérdida del patrimonio natural.

**VII.2.5. Calendario de actividades en el que se indique la duración del programa.**

Este programa estará sujeto a modificación, de acuerdo al resolutivo ambiental que se genere por concepto de su autorización del proyecto. Por ello, de manera general, las actividades se han referido a un periodo de trabajo de 10 meses (**Tabla 7.2**).

<b>Tabla 7.2</b> Calendario de actividades del programa de vigilancia ambiental											
<b>ACTIVIDADES</b>	<b>Meses</b>										
	<b>1</b>	<b>2</b>	<b>3</b>	<b>4</b>	<b>5</b>	<b>6</b>	<b>7</b>	<b>8</b>	<b>9</b>	<b>10</b>	
Monitoreo de la calidad del aire.	En caso de la manifestación de alguna contingencia.										
Monitoreo de la calidad del suelo.	En caso de identificación de derrames accidentales.										
Mantener una comunicación abierta y permanente con las autoridades municipales para prevenir y combatir inundaciones por precipitaciones extremas.	En caso de situación de inundación.										
Monitoreo de la calidad del agua.	En caso de identificación de derrames accidentales y según la periodicidad indicada en la normatividad ambiental.										
Rescate de fauna silvestre.	¥	¥	¥	¥							

**MANIFESTACIÓN DE IMPACTO AMBIENTAL DEL PROYECTO  
“CASA MARAVILLA”**

<b>Tabla 7.2</b> Calendario de actividades del programa de vigilancia ambiental										
<b>ACTIVIDADES</b>	<b>Meses</b>									
	<b>1</b>	<b>2</b>	<b>3</b>	<b>4</b>	<b>5</b>	<b>6</b>	<b>7</b>	<b>8</b>	<b>9</b>	<b>10</b>
Traslado de residuos sólidos.		¥		¥		¥		¥		¥
Monitoreo ambiental.	¥	¥	¥	¥	¥	¥	¥	¥	¥	¥
Contribución de áreas verdes.	Se realizará conforme avance la obra									

**VII.2.6. Descripción de actividades.**

**VII.2.6.1. Aire.**

El adecuado seguimiento de la calidad del aire requiere un enfoque integral que incluya el conocimiento de los factores que pueden modificar precisamente su calidad, así como determinar la ubicación del proyecto con respecto a las áreas urbanas que pueden enviar productos contaminantes, mismos que pudieran impedir el cumplimiento de las normas establecidas. Por ello, de ser necesario se deberá monitorear la calidad de aire en apego a las Normas Oficiales Mexicanas:

- NOM-041-SEMARNAT-2015, que establece los niveles máximos permisibles de emisión de gases contaminantes provenientes del escape de los vehículos automotores en circulación que usan gasolina como combustible.
- NOM-045-SEMARNAT-2006, Protección ambiental.- Vehículos en circulación que usan diesel como combustible.- Límites máximos permisibles de opacidad, procedimiento de prueba y características técnicas del equipo de medición.
- NOM-047-SEMARNAT-2014, Que establece las características del equipo y el procedimiento de medición para la verificación de los límites de emisión de contaminantes, provenientes de los vehículos automotores en circulación que usan gasolina, gas licuado de petróleo, gas natural u otros combustibles alternos.
- NOM-050-SEMARNAT-1993, que establecen los niveles máximos permisibles de emisión de gases contaminantes provenientes del escape de los vehículos automotores en circulación, que usan gas licuado de petróleo o gas natural u otros combustibles alternos como combustible.
- NOM-080-SEMARNAT-1994, que establece los límites máximos permisibles de emisión de ruido proveniente del escape de los vehículos automotores, motocicletas y triciclos motorizados en circulación y su método de medición; y
- NOM-081-SEMARNAT-1994, que establece los límites máximos permisibles de emisión de ruido de las fuentes fijas y su método de medición.

**VII.2.6.2. Agua.**

Será necesario monitorear la calidad del agua residual tratada con base en la normatividad ambiental vigente (NOM-001-SEMARNAT-1996 y NOM-003-SEMARNAT-1997).

## MANIFESTACIÓN DE IMPACTO AMBIENTAL DEL PROYECTO “CASA MARAVILLA”

Además, se deberá implementar un programa de ahorro de agua con la finalidad de preservar ese importante recurso. A continuación se describe dicho programa.

### *VII.2.6.2.1. Programa de ahorro de agua.*

El presente *Programa de ahorro de agua* se ha diseñado con el fin de establecer recomendaciones, acciones y medidas para lograr obtener un ahorro de agua. Esto, a través de un objetivo y metas que permitan darle dirección y cumplimiento, así como la participación del usuario.

Es de importancia el uso racional-comunitario del agua y de la necesidad de identificar soluciones que ofrezcan beneficios en términos de costo-efectividad y, quizá más importante aún, la necesidad de asegurar el compromiso y la activa participación en esta materia.

Los cambios físicos y los comportamientos que afectan las actividades de abastecimiento de agua y saneamiento ambiental llevan consigo la necesidad de que los individuos y las comunidades establezcan prácticas diarias sostenibles durante toda su vida.

Con el fin de mantener estas prácticas, no solamente resulta necesario proporcionar conocimientos y capacitación a los individuos, así como, reforzar y verificar estos comportamientos en el plano local.

#### *VII.2.6.2.1.1. Objetivo.*

Disminuir el consumo de agua, a través de recomendaciones, medidas y acciones.

#### *VII.2.6.2.1.2. Metas.*

- Generar ahorro de agua a través del mantenimiento preventivo de la infraestructura hidráulica (sanitarios, llaves, tuberías, etc.).
- Disminuir los costos de consumo de agua.
- Crear una conciencia en el cuidado del agua.

#### *VII.2.6.2.1.3. Recomendaciones.*

##### *VII.2.6.2.1.3.1. Higiene personal.*

Lavabo.

- Mientras te lavas las manos no dejes correr el agua, mejor coloca un tapón en el lavabo y llénalo.
- Usa un cepillo, estropajo o tu mano, para remover partículas de mugre al lavar, en lugar de un chorro de agua. No esperes que sólo la fuerza del agua haga el trabajo.
- Cierra la llave del agua mientras te cepillas los dientes; de esta manera, una familia de 5 personas puede ahorrar hasta 40 lts. de agua al día.
- Enjuaga y limpia tu navaja de afeitar en un recipiente. No lo hagas con agua corriente.

## MANIFESTACIÓN DE IMPACTO AMBIENTAL DEL PROYECTO “CASA MARAVILLA”

### Escusado.

- Actualmente existen escusados de bajo consumo que emplean 6 lts. por descarga. Anteriormente empleaban 16 lts. ¡Se ahorran 10 lts. en cada descarga!
- Vigila periódicamente el estado de los herrajes, flotadores, válvula de admisión y la válvula de sellado. Para que no haya derrame por el rebosadero o por las válvulas ajústalas.
- No descargues el escusado sólo para arrastrar papel higiénico que no produzca mal olor. Déjalo en el agua hasta que verdaderamente amerite una descarga. Nunca utilices el escusado como “basurero líquido” para desechar cigarrillos, toallas femeninas, algodón, hisopos u otros objetos. Mejor deposítalos en un cesto para la basura.
- Utiliza algún desodorante sólido o líquido para el escusado. Esto te ayudará a acumular algunas descargas de orina, eliminando malos olores, antes de dejar correr el agua.

### Regadera.

- Toma duchas más breves y cierra las llaves mientras te enjabonas o aplicas champú.
- No te rasures ni cepilles los dientes en la regadera; para eso, no es necesario remojar todo tu cuerpo.
- Si el agua tarda mucho en salir caliente, es mejor cambiar la colocación del calentador o aislar térmicamente la tubería.
- Instala algunos de los dispositivos ahorradores de agua que existen en el mercado. Los hay de diferentes tipos: reductores o economizadores de flujo para regaderas, llaves diseñadas para bajar el consumo, mezcladoras para cocina, herrajes para escusados, aireadores, aditamentos para tuberías, etc.

#### *VII.2.6.2.1.3.2. Exterior.*

### Jardines.

- Riega sólo cuando sea necesario. Hazlo muy temprano o después de que se ponga el sol, para evitar la evaporación. Riega justo de manera que el agua alcance a infiltrarse hasta las raíces de las plantas. Por un lado, los riegos demasiado ligeros se pierden rápidamente por evaporación, y por otro lado, riegos exagerados producen encharcamientos inútiles.
- Aprovecha el agua de lluvia diseñando captaciones adecuadas. Esta es la mejor agua para las plantas.
- Planea y selecciona bien las plantas o pastos y su arreglo previendo la economía del agua. Existe gran variedad de plantas nativas de cada lugar, incluso cactáceas, que requieren poca agua.
- Reduce la evaporación del riego cubriendo el suelo del jardín con tierra de hojas.
- Reutiliza el agua de la tina y del lavado de tinacos, en el riego del jardín, limpieza de pisos, etc.
- Al regar con aspersores, ubícalos y ajusta los grados de giro para no regar partes pavimentadas o que no lo necesiten.
- Emplea mangueras con boquilla ajustable y si las dejas solas usa un sistema de control por tiempo.

## MANIFESTACIÓN DE IMPACTO AMBIENTAL DEL PROYECTO “CASA MARAVILLA”

- No fertilices el pasto en exceso, mientras más crece, más agua demanda.
- No cortes el pasto muy al ras. La altura conveniente es entre 5 y 8 cm. para contribuir a que las raíces se mantengan sanas, permitir que el suelo tenga sombra natural y retener la humedad.
- En época de sequías no desperdicias agua en el pasto que se puso amarillo, está inactivo y revivirá cuando haya lluvia normal.

Tinacos y cisternas.

- Desinféctalos y límpialos periódicamente. Normalmente no hay necesidad de vaciarlos para estas operaciones, tal como sucede con las albercas.

### *VII.2.6.2.1.4. Implementación.*

Debido a que el presente programa se elabora para el proyecto *Casa habitación “Onaily”*, la implementación se llevará a cabo a través de pláticas con el promovente y demás habitantes de la casa, donde se informe cada una de las acciones descritas anteriormente y las medidas de mitigación propuestas, así como la concientización para adoptar el compromiso de llevarlas a cabo y al mismo tiempo dar cumplimiento a lo requerido por la Secretaría.

Así mismo, se hará una revisión general de las instalaciones como llaves de agua, inodoros, regaderas, tinacos, etc., para verificar que no cuenten con goteras o averías, sin embargo, es necesario señalar que las instalaciones serán nuevas, por lo que no debieran presentar fugas.

Se llevará el control del mantenimiento de las instalaciones a través de bitácoras, que servirán como evidencia y seguimiento del presente programa.

### **VII.2.6.3. Suelo.**

La eliminación de la cobertura vegetal del suelo puede ir acompañada por el mal uso de las superficies recién abiertas, por lo que se puede promover la degradación del suelo, lo que impide el desarrollo de las estructuras de los horizontes superficiales del mismo y los hace más susceptibles a la erosión y degradación.

Debido a los riesgos existentes de que en el suelo se presente la acumulación de sustancias nocivas y restos de combustibles, producto de derrames accidentales derivados de la infraestructura a implementar, debe monitorearse periódicamente el recurso y prevenir su contaminación.

En las áreas de almacenamiento temporal de materiales deberán instalarse sistemas de contención con una capacidad similar a la almacenada, contando con los procedimientos de seguridad correspondientes para su inspección y mantenimiento. En caso de ser necesario el almacenamiento de combustibles de manera temporal para el uso de la maquinaria de construcción, se deberá elaborar una Bitácora de registro para las entradas y salidas de combustible y cuando se determinen pérdidas en el nivel acopiado, se contemplará realizar muestreos en el suelo para descartar su posible contaminación. El procedimiento de muestreo, selección de muestras, manejo y análisis deberá realizarse conforme a lo establecido en la NOM-138-SEMARNAT/SS-2003. En ese



**MANIFESTACIÓN DE IMPACTO AMBIENTAL DEL PROYECTO  
“CASA MARAVILLA”**

caso, el promovente del proyecto deberá contratar a una empresa certificada para la toma de muestras y el análisis de las mismas.

Otro sitio de riesgo de contaminación del suelo es el área de almacenamiento de los residuos sólidos, mismos que tendrán su destino final en el relleno sanitario municipal de la localidad de Bacalar. En este caso, se deberá establecer un programa de traslado de desechos para su disposición adecuada, que a la vez permita mantener limpio el predio y sus alrededores.

Para los conceptos de agua y suelo se deberá aplicar un programa de manejo de residuos sólidos y líquidos, el cual se describe a continuación:

***VII.2.6.3.1. Programa de manejo de residuos sólidos, líquidos y de manejo especial.***

El proyecto “Casa Maravilla” contempla el presente programa a fin de llevar a cabo el manejo adecuado, separación y disposición final de los residuos sólidos, líquidos y de manejo especial, por lo que el objetivo es el siguiente:

***VII.2.6.3.1.1 Objetivos.***

- Evitar la generación de impactos ambientales relacionados con la producción de residuos sólidos, líquidos y de manejo especial durante el proceso constructivo u operación del proyecto.
- Prevenir y disminuir la generación de residuos sólidos, líquidos y de manejo especial, adoptando medidas de separación, reutilización, reciclaje y fomentando la recolección selectiva y otras formas de aprovechamiento.

***VII.2.6.3.1.2. Justificación.***

El presente programa se constituye como una medida preventiva para los impactos ambientales que generará el proyecto, cuya fuente sean los residuos sólidos, líquidos y de manejo especial que se produzcan durante la construcción u operación del proyecto; ya que establece métodos y procesos que permitirán prevenir que dichos impactos se manifiesten, reforzando la viabilidad ambiental del proyecto.

***VII.2.6.3.1.3. Descripción de los tipos de residuos.***

**Residuos orgánicos:** Todo residuo sólido biodegradable, proveniente de la preparación y consumo de alimentos, así como otros residuos sólidos susceptibles de ser utilizados como insumo en la producción de composta.

**Residuos inorgánicos:** Todo residuo que no tenga características de ser orgánico y que pueda ser susceptible de reutilización y reciclaje, tales como vidrio, papel, cartón plástico, metales no peligrosos y demás, no considerados como de manejo especial.

**Residuos sanitarios:** Son aquellos materiales que se desechan al ser utilizados en la higiene personal, así como los que por sus características limiten su aprovechamiento.

**MANIFESTACIÓN DE IMPACTO AMBIENTAL DEL PROYECTO  
“CASA MARAVILLA”**

Residuos de manejo especial: Son aquellos generados en los procesos productivos, que no reúnen las características para ser considerados como peligrosos o como residuos sólidos urbanos, o que son producidos por grandes generadores de residuos sólidos urbanos.

En la siguiente tabla se presenta un listado de los posibles residuos que se generarán durante la construcción y operación del proyecto:

<b>Tabla 7.3</b> Residuos que posiblemente se generen durante el desarrollo del proyecto			
<b>Residuos orgánicos</b>	<b>Residuos inorgánicos</b>	<b>Residuos sanitarios</b>	<b>Residuos de manejo especial</b>
Restos de comida	Papel	Papel sanitario	Resto de material de construcción
Cáscaras de frutas y verduras	Periódico	Toallas femeninas y tampones	
Tortillas	Cartón	Pañales	
Servilletas con alimentos	Plástico		
Sedimentos	Vidrio		
Polvo	Metales		
Huesos y productos cárnicos	Textiles		
Residuos de jardinería	Madera		
	Envase de tetrapack		
	Latas de aluminio		
	Unicel		
	Envolturas de celofán		

**VII.2.6.3.1.4. Cantidad de Residuos sólidos que serán generados.**

La cantidad estimada de residuos sólidos a generarse en la etapa de operación se indican en la siguiente tabla:

<b>Tabla 7.4</b> Cantidad estimada de residuos sólidos generados en la etapa de operación.		
<b>Tipo de residuo</b>	<b>Consumo</b>	<b>Cantidad estimada</b>
Papel y cartón	Alimentos, actividades recreativas, trabajo de mantenimiento, etc.	5 kg mes
Vidrio (botellas, envases, etc)	Trabajos de mantenimiento,	3 kg mes

**MANIFESTACIÓN DE IMPACTO AMBIENTAL DEL PROYECTO  
“CASA MARAVILLA”**

	consumos de alimentos, etc.	
Plástico (botellas, envases, bolsas, PET)	Trabajos de mantenimiento, consumos de alimentos, trabajos de limpieza, etc.	5 kg al mes
Aluminio (latas, recipientes, envases, etc.)	Consumo de alimentos	3 kg al mes
Residuos orgánicos (restos de comida, desechos, productos de poda y limpieza de áreas jardinadas)	Consumo de alimentos, limpieza de áreas jardinadas.	10 kg al mes
Residuos sanitarios (Papel sanitario, toallas femeninas, etc.)	Higiene personal	2 kg al mes

**VII.2.6.3.1.5. Aguas residuales.**

Son un tipo de agua contaminada con sustancias fecales y orina, procedentes de desechos orgánicos humanos o animales. Su importancia es tal que requiere sistemas de canalización, tratamiento y desalojo. Su tratamiento nulo o indebido genera graves problemas de contaminación.

A las aguas residuales también se les llama aguas servidas, fecales o cloacales. Son residuales, porque habiendo sido usada el agua constituyen un residuo, puesto que se trata de una sustancia que no sirve para el usuario directo.

Las aguas residuales que se espera generar en las etapas preparación del sitio y construcción serán aquellas provenientes del uso de los sanitarios móviles que se deberán colocar en el sitio del proyecto, ya que estarán al servicio de los trabajadores de la obra, En el caso de la etapa de operación, se generarán aguas residuales por el uso de los sanitarios, lavabos y regaderas.

**VII.2.6.3.1.6. Proceso de recolección y traslado de residuos sólidos.**

Todo aquel residuo de tipo sólido que se genere durante la operación del proyecto, será recolectado de acuerdo con las siguientes especificaciones técnicas:

Identificar y separar los residuos sólidos de acuerdo con su naturaleza, antes de ser retirados del sitio donde fueron originados, de acuerdo con las siguientes categorías:

- Residuos orgánicos.
- Residuos inorgánicos.
- Residuos sanitarios.
- Residuos de manejo especial.

**MANIFESTACIÓN DE IMPACTO AMBIENTAL DEL PROYECTO  
“CASA MARAVILLA”**

Retirar del sitio los residuos sólidos previamente clasificados, con el uso de recipientes con cierre hermético, para evitar que estos sean dispersados por el viento y otros factores durante su traslado.

El traslado de los residuos deberá realizarse en forma manual. El tiempo de traslado deberá ser el mínimo requerido de acuerdo con las distancias que se tengan desde la fuente generadora hasta el sitio de disposición temporal.

Los recipientes que se utilicen para el traslado de los residuos, serán llenados hasta las 3/4 partes de su capacidad, con la finalidad de evitar derrames accidentales por rebosamiento.

En cuanto a los residuos producto de la construcción, estos deberán ser almacenados temporalmente en sitios donde no obstruyan el paso, para posteriormente ser utilizados para el relleno de las áreas en el proyecto o de lo contrario ser trasladados al sitio de disposición final a través de volquetes o camiones de redilas.

***VII.2.6.3.1.7. Proceso de recolección y traslado de residuos líquidos.***

Todo aquel residuo de tipo líquido que se genere durante el desarrollo del proyecto (a excepción de las aguas residuales), independientemente de la etapa en la que se encuentre la obra, será recolectado de acuerdo con las siguientes especificaciones técnicas:

Identificar el tipo de residuos líquido en cuestión (gasolina, aceite combustible, aceite vegetal, etc.).

Identificar la fuente generadora del derrame; y en su caso, proceder a su reparación para contener la fuga y remediar el problema.

Determinar el radio de afectación ocurrido por el derrame.

Aislar el derrame con el uso de Floating Boom, formando una barrera perimetral para contenerlo y evitar que sea dispersado por las corrientes.

Aplicar Loose Fiber o una capa de arena (o polvo de piedra) en la zona del derrame previamente aislado, hasta que el hidrocarburo sea absorbido en su totalidad.

Con el uso de herramientas manuales (palas, cucharas, etc.), retirar el Floating Boom, el Loose Fiber, o cualquier otro material absorbente que se haya utilizado para la contención del derrame.

Inmediatamente después de retirar el material absorbente de la zona donde haya ocurrido el derrame, estos deberán ser colocados en recipientes herméticos y completamente cerrados para evitar que el material absorbido se filtre y afecte nuevamente el medio.

Como paso final se transportará el recipiente que contenga el material absorbente hasta el sitio de disposición temporal, en el menor tiempo posible de acuerdo con las distancias que se tengan desde la zona del derrame hasta el contenedor temporal.

Para agilizar esta acción, y en caso de que el derrame sea de dimensiones considerables, se utilizarán herramientas manuales como carretillas o “diablitos”.

**MANIFESTACIÓN DE IMPACTO AMBIENTAL DEL PROYECTO  
“CASA MARAVILLA”**

**VII.2.6.3.1.8. Almacenamiento temporal de residuos sólidos.**

Todos los días se realizarán labores de limpieza dentro de la zona de aprovechamiento con la finalidad de mantenerla en óptimas condiciones de higiene; se consumirán alimentos y bebidas; y se realizarán trabajos de mantenimiento en determinados períodos o cuando así se requiera; aunque de manera general, en las distintas etapas constructivas y de operación del proyecto, se producirán residuos sólidos urbanos. De esta manera, para tener un adecuado manejo de dichos residuos, se instalarán contenedores de basura para cada tipo de residuos que se generen (latas, papel, vidrio, residuos orgánicos, etc.), los cuales estarán ubicados estratégicamente con la finalidad de que los trabajadores de la obra (durante la preparación del sitio y construcción) y los usuarios de la residencia (operación) puedan usar dichos contenedores, promoviendo así la separación de la basura para un posible reciclaje de la misma.

La basura quedará contenida en bolsas colocadas al interior de cada contenedor para facilitar su manejo. En la siguiente imagen se muestran algunos ejemplos de estos contenedores que se pretenden utilizar, los cuales tendrán la característica de ser herméticos al cerrarse para evitar la proliferación de fauna nociva y la filtración del agua de lluvia.



**Figura 7.1** Contenedores herméticos

**VII.2.6.3.1.9. Disposición final de residuos sólidos.**

Personal de limpieza proyecto, o en su caso, el mismo promovente, se hará cargo del retiro de los residuos sólidos que se generen durante la operación del proyecto, y en caso que la instancia municipal correspondiente no se haga cargo de los residuos sólidos, estos serán llevados al relleno sanitario del Municipio de Bacalar.

**VII.2.6.3.1.10. Disposición final de residuos líquidos.**

En el caso de las aguas residuales, estas serán conducidas al sistema de tratamiento de aguas residuales que se instalará en el proyecto, el cual consiste en una planta de tratamiento tipo paquete; y posteriormente el efluente obtenido será infiltrado a un pozo de absorción o utilizado para el riego de las áreas verdes del predio.

**MANIFESTACIÓN DE IMPACTO AMBIENTAL DEL PROYECTO  
“CASA MARAVILLA”**

Para el caso del aceite vegetal se contratará los servicios de una empresa privada para que se haga cargo del retiro de éste tipo de residuos, quien deberá contar con las autorizaciones necesarias para llevar a cabo dicha actividad, y será esa misma empresa quien se encargue del uso o disposición final que se le dé al aceite generado.

Los residuos generados en los baños portátiles, serán recolectados por la empresa autorizada contratada, la cual le dará el mantenimiento adecuado a los mismos.

**VII.2.6.3.1.11. Minimización de residuos.**

En los siguientes numerales se indican las acciones que se tomarán para minimizar la generación de residuos sólidos y líquidos, durante el desarrollo del proyecto:

1. Los alimentos serán consumidos sólo en el área de comedor que se instalará durante el proceso constructivo de la obra.
2. Al finalizar el horario de comida, todos los residuos generados serán separados y clasificados para su almacenamiento temporal en contenedores específicos.
3. Se evitará la compra de bebidas embotelladas cuyo contenido sea menor a 2 litros.
4. Se evitará el consumo de comida “chatarra” como frituras, botanas, galletas, etc.
5. Se promoverá el uso de envases o recipientes que sean susceptibles de reutilizarse, para evitar la compra de recipientes desechables
6. Los alimentos serán trasladados al área de comida a través de bolsas reutilizables, evitando en todo momento el uso de bolsas desechables.
7. Se evitará en todo momento el uso de vasos, platos o cubiertos desechables.
8. El agua para beber será proporcionada a través de garrafones de 20 litros, y servida con vasos de plástico o vidrio reutilizables, con la finalidad de evitar la compra de agua embotellada.

**VII.2.6.3.1.12. Cronograma de actividades del programa de manejo de residuos.**

A continuación se presenta una propuesta del programa que abarca un período de una semana, el cual será replicado durante toda la vida útil del proyecto. Para el caso de la operación del proyecto, los días en que se le dará disposición final a los residuos dependerá de programa establecido del servicio de recolecta municipal.

<b>Tabla 7.5</b> Cronograma de actividades del programa de manejo de residuos.							
<b>Actividades</b>	<b>Días (semana)</b>						
	1	2	3	4	5	6	7
Limpieza del sitio							
Recolección de residuos							
Almacenamiento temporal de residuos							

**MANIFESTACIÓN DE IMPACTO AMBIENTAL DEL PROYECTO  
“CASA MARAVILLA”**

**Tabla 7.5** Cronograma de actividades del programa de manejo de residuos.

Actividades	Días (semana)						
Supervisión de las áreas de trabajo							
Disposición final de residuos							

**VII.2.4.4. Flora.**

Se llevarán a cabo el programa de ajardinamiento del predio en las diferentes etapas correspondientes del proyecto, estableciendo un sistema de monitoreo de sobrevivencia y establecimiento de los ejemplares sujetos a manejo. Algunos lineamientos se señalan a continuación:

**VII.2.4.4.1. Subprograma de ajardinamiento.**

La importancia de la restauración y conservación de la vegetación, radica en que puede contribuir a la estabilidad de los suelos en la región, además de que brinda muchos otros servicios ambientales, como lo son la mejora de la calidad atmosférica, la retención de agua, regulación de la temperatura, refugio para las especies de fauna, etc. Para ajardinar las áreas verdes, es necesario lo siguiente:

- La eliminación de la basura y residuos existentes en ella.
- Se deben establecer claramente las zonas que servirán de andadores peatonales, los cuales deberán delimitarse de forma tal que se evite que las personas crucen la zona por otra área.
- El ajardinamiento se debe realizar únicamente con especies nativas y comúnmente encontradas en la región. En la **Tabla 7.6**, se muestra una lista de especies que podrían ser utilizadas con dicho propósito así como el tipo de crecimiento que presentan.

**Tabla 7.6.** Listado de especies que pueden ser utilizadas para reforestar zonas selváticas y el tipo de crecimiento que presentan.

NOMBRE COMÚN	NOMBRE CIENTÍFICO	TIPO DE CRECIMIENTO
Akitz	<i>Thevetia gaumeri</i>	Arbusto
Huano	<i>Sabal yapa</i>	Árbol
Ciricote	<i>Cordia dodecandra</i>	Árbol
Chaka roja	<i>Bursera simaruba</i>	Árbol
Magüey morado	<i>Rhoeo bicolor</i>	Herbácea
Silil	<i>Diospyros verae crucis</i>	Árbol
Pereskutz	<i>Croton reflexifolius</i>	Arbusto



**MANIFESTACIÓN DE IMPACTO AMBIENTAL DEL PROYECTO  
“CASA MARAVILLA”**

**Tabla 7.6.** Listado de especies que pueden ser utilizadas para reforestar zonas selváticas y el tipo de crecimiento que presentan.

<b>NOMBRE COMÚN</b>	<b>NOMBRE CIENTÍFICO</b>	<b>TIPO DE CRECIMIENTO</b>
Pomlche	<i>Jatropha gaumeri</i>	Arbusto
Hupich	<i>Acacia glomerosa</i>	Árbol
Subin	<i>Acacia dolichostachya</i>	Árbol
Pata de vaca	<i>Bauhinia divaricata.</i>	Arbusto
Kanasin	<i>Lonchocarpus rugosus</i>	Árbol
Tzalam	<i>Lysiloma latisiliquum</i>	Árbol
Habin	<i>Piscidia piscipula</i>	Árbol
Isinche	<i>Casearia corymbosa</i>	Arbusto
Laurel	<i>Nectandra coriacea</i>	Árbol
Mahahua	<i>Hampea trilobata</i>	Arbusto
Tulipancillo	<i>Malvaviscus arboreus</i>	Arbusto
Vainilla	<i>Vanilla planifolia</i>	Trepadora
Ch'iich' boob	<i>Coccoloba diversifolia</i>	Árbol
Boob	<i>Coccoloba spicata</i>	Árbol
Tzitzilche	<i>Gymnopodium floribundum var antigonoides</i>	Árbol
L u'um che'	<i>Karwinskia humboltiana</i>	Árbol
Chicozapote	<i>Manilkara zapota</i>	Árbol
Kaniste	<i>Pouteria campechiana</i>	Árbol
Huaxím	<i>Leucaena leucocephala</i>	Árbol
Akitz amarillo	<i>Thevetia peruviana</i>	Arbusto

**MANIFESTACIÓN DE IMPACTO AMBIENTAL DEL PROYECTO  
“CASA MARAVILLA”**

**Tabla 7.6.** Listado de especies que pueden ser utilizadas para reforestar zonas selváticas y el tipo de crecimiento que presentan.

<b>NOMBRE COMÚN</b>	<b>NOMBRE CIENTÍFICO</b>	<b>TIPO DE CRECIMIENTO</b>
Anacahuite	<i>Cordia sebestena</i>	Arbusto
Colorín	<i>Erythrina standleyana</i>	Arbusto
Xcanlol - Tronadora	<i>Tecoma stans</i>	Arbusto
Xiat	<i>Chamaedorea seifrizii</i>	Arbusto
Platanillo	<i>Canna edulis</i>	Herbácea
Teléfono	<i>Scindapsus aureus</i>	Trepadora
Galán de noche	<i>Cestrum diurnum</i>	Arbusto
Mafafa	<i>Xanthosoma roseum</i>	Herbácea
Lirio araña	<i>Hymenocallis littoralis</i>	Herbácea

**VII.2.4.5. Fauna.**

En el predio no se tiene la presencia de fauna silvestre debido a las características urbanas de la zona, por lo tanto no se requerirá realizar un programa de rescate.

**VII.2.4.6. Antropogénico.**

Uno de los principales impactos que se generarán por la ejecución de proyecto, será en el ámbito social. Por lo que se deberán abordar aspectos generales como son:

- Cualquier incidente que involucre a las instalaciones será responsabilidad del promovente.
- Para ello, todas las contingencias que se susciten en la zona deberán ser atendidas y reportadas a la Dirección de Protección Civil Municipal, la Cruz Roja Mexicana, el H. Cuerpos de Bomberos, etc.
- Se deberá contar con un Programa de Prevención de Accidentes, el cual establezca las medidas a desarrollar en caso de un incidente.
- En la zona existe la susceptibilidad de la manifestación de fenómenos hidrometeorológicos (huracanes), por lo que la promovente deberá colaborar con las acciones dictaminadas a través de la Dirección de Protección Civil.
- De igual forma se recomienda que las instalaciones eléctricas, de comunicación e hidráulicas

**MANIFESTACIÓN DE IMPACTO AMBIENTAL DEL PROYECTO  
“CASA MARAVILLA”**

sean subterráneas y de materiales flexibles y completamente aislados para evitar el corte del suministro ante una contingencia ambiental.

### **7.5. Conclusiones.**

Después del análisis del presente documento se puede llegar a las siguientes conclusiones:

- Se somete al procedimiento de evaluación del impacto ambiental las obras y actividades circunstanciadas en el acta de inspección número PFPA/29.3/2C.27.5/0162-18 de fecha 5 de octubre del 2018 y de la resolución 0239/2018 de fecha 21 de noviembre del 2018, emitidos por la PROFEPA, mismas que según la constancia de antigüedad de obra MB/TM/DC/677/2018 datan desde el año 1986, a fin de obtener la debida autorización en materia de impacto ambiental expedida por esta Secretaría para la permanencia, remodelación, conclusión y operación de las mismas, las cuales finalmente constituirán una casa habitación.
- El proyecto se pretende llevar a cabo en el Boulevard costero de Bacalar norte, lote 77, mz 06, Región 11, en el municipio de Bacalar, Quintana Roo, misma que es una zona urbanizada que cuenta con los servicios básicos (Agua potable, electricidad, vías de comunicación terrestre, servicio de recolecta de residuos sólidos).
- El promovente del proyecto es la persona moral MARAVILLA BNB, S. DE R.L. DE C.V.
- Se acredita la superficie de 1,857.75 m<sup>2</sup>, como idónea para el desarrollo del proyecto *Casa Maravilla*.
- El proyecto consiste en la construcción de una casa habitación de uso particular, la cual contará con una casa grande de dos plantas y rooftop, con 4 cuartos en total; una casa chica de dos plantas y rooftop con 3 cuartos en total; estacionamiento, palapas, bodegas, un sistema de tratamiento de aguas residuales, caminos internos y un muelle (ya construido) en la laguna de Bacalar.
- La casa habitación será para uso exclusivo de la promovente y su familia, pues esta será su residencia vacacional. No se ofertará ningún servicio turístico.
- El uso del suelo en la zona del proyecto se encuentra regulado por el Programa de Ordenamiento Ecológico de la Región Laguna de Bacalar, que ubica al predio en la UGA Ah-1, con uso principal de centro de población. Esta UGA, al contar con política de aprovechamiento, no tiene un límite del porcentaje del terreno que se puede utilizar, no obstante, se plantea dejar voluntariamente cerca del 60 % como áreas verdes permeables. El proyecto tiene concordancia con los criterios generales y específicos que le aplican, motivo por el cual se considera viable.
- Se realizarán las acciones de prevención, mitigación y compensación de impactos ambientales contenidas en el capítulo VI, de tal manera que el proyecto genere los menores impactos posibles.

Derivado de los puntos anteriores se concluye que el proyecto es **compatible** y **cumple** con la normatividad aplicable en materia de impacto ambiental.

## **CAPITULO VIII**

---

# **IDENTIFICACIÓN DE LOS INSTRUMENTOS METODOLÓGICOS Y ELEMENTOS TÉCNICOS QUE SUSTENTAN LA INFORMACIÓN SEÑALADA EN LAS FRACCIONES ANTERIORES.**

## VIII. IDENTIFICACIÓN DE LOS INSTRUMENTOS METODOLÓGICOS Y ELEMENTOS TÉCNICOS QUE SUSTENTAN LA INFORMACIÓN SEÑALADA EN LAS FRACCIONES ANTERIORES

### 8.1 Formatos de presentación.

Para la integración de la Manifestación de Impacto Ambiental, Modalidad Particular del proyecto denominado “*Casa Maravilla*”, se realizaron diversos trabajos de campo y de gabinete. Así como, interacciones entre personal con diversas disciplinas.

Desde el punto de vista técnico, se realizaron estudios complementarios, revisiones bibliográficas, visitas de campo, muestreos y análisis fotográfico y cartográfico (fotografías aéreas y cartas temáticas del INEGI en escala 1:250,000 y la carta topográfica en escala 1:50,000). Asimismo, una parte fundamental del proyecto ha sido la revisión de instrumentos de planeación vigentes como es el Programa de Ordenamiento Ecológico Territorial de la Región Laguna de Bacalar (incluyendo el plano digitalizado y puesto a disposición a través de Internet por la Secretaría de Medio Ambiente (SEMA) del gobierno del estado de Quintana Roo y sobre él necesariamente se debe enfatizar, que se ubica dentro de la UGA ah-1, cuyo Uso de Suelo Predominante es el centro de población.

### 8.2. Productos resultantes.

El producto principal que se ha obtenido es la Manifestación propiamente dicha, un documento en extenso preparado de acuerdo a los lineamientos establecidos en la Guía para la elaboración de Manifestaciones de Impacto Ambiental del Sector Turístico. Este documento cuenta de manera integrada textos, tablas, fotografías, figuras. Además de que al final del documento se encuentran el anexos con la documentación legal que sustenta aquellas secciones referidas a la acreditación de las propiedad o de trámites llevados a cabo ante los distintos niveles de gobierno y que regulan el uso de suelo, suministro de energía eléctrica y agua potable, etc.

#### 8.2.1 Textos.

Se hace referencia a capítulos que integran la Manifestación de Impacto Ambiental y en donde se detallan paso a paso los pormenores del proyecto. Una característica que se desea resaltar es que se ha tratado de concentrar la información hacia la región donde se ubica el proyecto, evitando en la gran mayoría de los casos hacer referencia de zonas que no están reaccionadas con el sitio de obra y en todas las situaciones se ha evitado considerar al estado de Quintana Roo en su conjunto como el marco de referencia principal del proyecto.

#### 8.2.2. Figuras.

Dentro del documento se integran figuras esquematizadas en donde se representan aspectos como la geología, suelos, regiones hidrológicas, etc. Éstas se han realizado con base en la cartografía vectorial preparada por el INEGI y otras instituciones que versan sobre la información básica del Estado de Quintana Roo, en algunos casos sobre los registros bibliográficos que se encuentran en la literatura especializada. La cartografía presentada fue realizada con el software de Sistemas de Información Geográfica QGIS 2.18.9 y Google Earth Pro.

**MANIFESTACIÓN DE IMPACTO AMBIENTAL DEL PROYECTO  
“CASA MARAVILLA”**

**8.2.3. Planos.**

Al final del documento se encuentran los planos de la obra en donde se incluyen todos los detalles constructivos a realizar en la zona y en lo que corresponde a profundidades, dimensiones, etc. En donde además se puede visualizar que no se realizará un impacto doloso en los ecosistemas de la zona.

**8.2.4. Fotografías.**

Las fotografías del sitio de obra se muestran de manera integrada al texto, por lo que mediante imágenes a color se muestran los principales escenarios en torno al proyecto. En especial, lo que se refiere a la características de la vegetación y, de manera general, al sitio en donde se llevará a cabo la obra.

**8.2.5. Documentos legales.**

Los documentos legales se encuentran al final de la Manifestación y en el apartado denominado ANEXOS. Dentro de estos se ha ubicado la documentación legal del predio y del promovente del proyecto que consiste entre otros en:

- Título de propiedad del predio.
- RFC de la promovente.
- Acta constitutiva.
- Acta de inspección de la PROFEPA.
- Resolución de la PROFEPA.
- Constancia de antigüedad de obra número MB/TM/DC/677/2018 de fecha 15 de noviembre de 2018.
- Constancia de antigüedad de obra.
- Identificación del responsable de la manifestación de impacto ambiental.
- Cédula profesional del responsable de la manifestación de impacto ambiental.

**8.2.6. CD con información.**

Con la finalidad de intercambiar información con las dependencias de gobierno, ONG's, Centros de Investigación y público en general, se presenta toda la información contenida en el presente documento en formato digital.

**8.2.7. Recibo de pago de derechos.**

De manera anexa se encuentra la copia del pago de derechos por recepción y evaluación de la Manifestación de Impacto Ambiental.

MANIFESTACIÓN DE IMPACTO AMBIENTAL DEL PROYECTO  
“CASA MARAVILLA”

**8.3. Bibliografía consultada.**

- Aguilera, H. N. 1958. Los Suelos. *En*. Los recursos naturales del sureste y su aprovechamiento. II parte. Tomo 2. Ed. IMERNAR, México.
- Cabrera, E.F., M. Sousa y O. Telléz. 1982. Imágenes de la Flora Quintanarroense. CIQRO-SEDUE. 224 p.
- CNA. 1996. Parámetros climáticos de Temperatura y Precipitación. Archivo de uso interno. Comisión Nacional del Agua, Gerencia Estatal en Quintana Roo.
- Esquivel, P., *et al.* 1991. Química agrícola, Manual de prácticas. Dirección General de Educación Tecnológica Agropecuaria. 49 p.
- Franco, J., *et al.* 1985. Manual de ecología. Editorial Trillas. pp. 130.
- García, E. 1988. Modificaciones al sistema de clasificación climática de Köppen. Instituto de Geografía. UNAM.
- Gobierno del Estado de Quintana Roo. 1981. Atlas General. Ediciones del Gobierno del Estado de Quintana Roo. Chetumal, Quintana Roo, México. 134 p.
- INEGI. 1984. Geología de la República Mexicana. Facultad de Ingeniería-Instituto Nacional de Estadística, Geografía e Informática. 88 p.
- INEGI. 2010. Carta Geológica Chetumal F-16-11. Escala 1:250,000. Instituto Nacional de Estadística y Geografía.
- INEGI. 2013. Carta Edafológica Chetumal F-16-11. Escala 1:250,000. Instituto Nacional de Estadística, Geografía e Informática.
- INEGI. 2010. Carta Aguas Superficiales Chetumal F-16-11. Escala 1:250,000. Instituto Nacional de Estadística y Geografía.
- INEGI. 2010. Carta Aguas Subterráneas Chetumal F-16-11. Escala 1:250,000. Instituto Nacional de Estadística y Geografía
- INEGI. 1994. Cuaderno Estadístico Municipal. Othón P. Blanco, estado de Quintana Roo. Ed. Gobierno del estado de Quintana Roo. Instituto Nacional de Geografía e Informática y H. Ayuntamiento Constitucional de Othón P. Blanco. 113 p.
- INEGI. 1995. Anuario Estadístico del estado de Quintana Roo. Instituto Nacional de Estadística, Geografía e Informática. 244 p.
- Jauregui E., J. Vidal y F. Cruz. 1980. Los ciclones y tormentas tropicales en Quintana Roo durante el período 1871-1978. *En*: Memorias del Simposio Quintana Roo Problemática y Perspectiva, CIQRO-UNAM. pp. 47-61.
- Miranda, F. 1959. La vegetación de la Península Yucateca. *En*. Los Recursos Naturales del Sureste y su Aprovechamiento. Tomo II. IMERNAR, México, D.F. 215-271.



**MANIFESTACIÓN DE IMPACTO AMBIENTAL DEL PROYECTO  
“CASA MARAVILLA”**

- Navarro, L., D y J.G. Robinson (editores). 1990. Diversidad Biológica en la Reserva de la Biosfera de Sian Ka'an, Quintana Roo, México. CIQRO-University of Florida. 471 pp.
- Phillips, E. A. 1957. Methods of vegetation study. Holt. Dryden Book. 108 p.
- Robles-Ramos, R. 1958. Geología y geohidrología. *En*. Los Recursos naturales del sureste y su aprovechamiento. Parte II, Tomo 2. Instituto Mexicano de Recursos Naturales Renovables A.C. pp. 55-92.
- S.A.H.R., 1988., Sinopsis Geohidrológica del Estado de Quintana Roo. Dirección General de Administración del Agua., Gerencia de Aguas Subterráneas. México. 50 p.
- Sánchez, A. 1980. Características generales del medio físico de Quintana Roo. *En*: Quintana Roo y Perspectiva, memorias del simposio CIQRO-UNAM. pp. 30-32.
- Sapper, K. 1977. Geología de la Península de Yucatán. *En*. Enciclopedia Yucatanense. Tomo I. Edición Oficial del Gobierno de Yucatán. pp. 19-28.
- SEMARNAT, 2010. Norma Oficial Mexicana NOM-059-ECOL-2001, que determina las especies y subespecies de flora y fauna silvestres terrestres y acuáticas en peligro de extinción, amenazadas, raras y sujetas a protección especial. Diario Oficial de la Federación del 4 de marzo 2002.
- Sousa, M. y E.F. Cabrera. 1983. Listados Florísticos de México. II. Flora de Quintana Roo. Instituto de Biología. UNAM. México, D.F. 100 p.
- Weidie, 1982. Lineaments of the Yucatan Peninsula and fractures of the central Quintana Roo Coast. *En*: GSA field trips No. 10. New Orleans Geological Society.

#### **8.4. Glosario de términos.**

**Área industrial, de equipamiento urbano o de servicios:** Terreno urbano o aledaño a un área urbana, donde se asientan un conjunto de inmuebles, instalaciones, construcciones y mobiliario utilizado para prestar a la población los servicios urbanos y desarrollar las actividades económicas.

**Área urbana:** Zona caracterizada por presentar asentamientos humanos concentrados de más de 15,000 habitantes. En estas áreas se asientan la administración pública, el comercio organizado y la industria y presenta alguno de los siguientes servicios: drenaje, energía eléctrica y red de agua potable.

**Beneficioso o perjudicial:** Positivo o negativo.

**Biodiversidad:** Es la variabilidad de organismos vivos de cualquier fuente, incluidos, 3 entre otros, los ecosistemas terrestres, marinos y otros ecosistemas acuáticos y los complejos ecológicos de los que forman parte; comprende la diversidad dentro de cada especie, entre las especies y de los ecosistemas.

**Cambio de uso de suelo:** Modificación de la vocación natural o predominante de los terrenos, llevada a cabo por el hombre a través de la remoción total o parcial de la vegetación.

## MANIFESTACIÓN DE IMPACTO AMBIENTAL DEL PROYECTO “CASA MARAVILLA”

**Componentes ambientales críticos:** Serán definidos de acuerdo con los siguientes criterios: fragilidad, vulnerabilidad, importancia en la estructura y función del sistema, presencia de especies de flora, fauna y otros recursos naturales considerados en alguna categoría de protección, así como aquellos elementos de importancia desde el punto de vista cultural, religioso y social.

**Componentes ambientales relevantes:** Se determinarán sobre la base de la importancia que tienen en el equilibrio y mantenimiento del sistema, así como por las interacciones proyecto-ambiente previstas.

**Daño ambiental:** Es el que ocurre sobre algún elemento ambiental a consecuencia de un impacto ambiental adverso.

**Daño a los ecosistemas:** Es el resultado de uno o más impactos ambientales sobre uno o varios elementos ambientales o procesos del ecosistema que desencadenan un desequilibrio ecológico.

**Daño grave al ecosistema:** Es aquel que propicia la pérdida de uno o varios elementos ambientales, que afecta la estructura o función, o que modifica las tendencias evolutivas o sucesionales del ecosistema.

**Desequilibrio ecológico grave:** Alteración significativa de las condiciones ambientales en las que se prevén impactos acumulativos, sinérgicos y residuales que ocasionarían la destrucción, el aislamiento o la fragmentación de los ecosistemas.

**Duración:** El tiempo de duración del impacto; por ejemplo, permanente o temporal.

**Especies de difícil regeneración:** Las especies vulnerables a la extinción biológica por la especificidad de sus requerimientos de hábitat y de las condiciones para su reproducción.

**Impacto ambiental:** Modificación del ambiente ocasionada por la acción del hombre o de la naturaleza.

**Impacto ambiental acumulativo:** El efecto en el ambiente que resulta del incremento de los impactos de acciones particulares ocasionado por la interacción con otros que se efectuaron en el pasado o que están ocurriendo en el presente.

**Impacto ambiental residual:** El impacto que persiste después de la aplicación de medidas de mitigación.

**Impacto ambiental significativo o relevante:** Aquel que resulta de la acción del hombre o de la naturaleza, que provoca alteraciones en los ecosistemas y sus recursos naturales o en la salud, obstaculizando la existencia y desarrollo del hombre y de los demás seres vivos, así como la continuidad de los procesos naturales.

**Impacto ambiental sinérgico:** Aquel que se produce cuando el efecto conjunto de la presencia simultánea de varias acciones supone una incidencia ambiental mayor que la suma de las incidencias individuales contempladas aisladamente.

## MANIFESTACIÓN DE IMPACTO AMBIENTAL DEL PROYECTO “CASA MARAVILLA”

**Importancia:** Indica qué tan significativo es el efecto del impacto en el ambiente. Para ello se considera lo siguiente:

- a) La condición en que se encuentran él o los elementos o componentes ambientales que serán afectados.
- b) La relevancia de la o las funciones afectadas en el sistema ambiental.
- c) La calidad ambiental del sitio, la incidencia del impacto en los procesos de deterioro.
- d) La capacidad ambiental expresada como el potencial de asimilación del impacto y la de regeneración o autorregulación del sistema.
- e) El grado de concordancia con los usos del suelo y/o de los recursos naturales actuales y proyectados.

**Irreversible:** Aquel cuyo efecto supone la imposibilidad o dificultad extrema de retornar por medios naturales a la situación existente antes de que se ejecutara la acción que produce el impacto.

**Magnitud:** Extensión del impacto con respecto al área de influencia a través del tiempo, expresada en términos cuantitativos.

**Medidas de compensación:** Conjunto de acciones que tienen como fin el compensar el deterioro ambiental ocasionado por los impactos ambientales asociados a un proyecto, ayudando así a restablecer las condiciones ambientales que existían antes de la realización de las actividades del proyecto.

**Medidas de prevención:** Conjunto de acciones que deberá ejecutar el promovente para evitar efectos previsibles de deterioro del ambiente.

**Medidas de mitigación:** Conjunto de acciones que deberá ejecutar el promovente para atenuar el impacto ambiental y restablecer o compensar las condiciones ambientales existentes antes de la perturbación que se causare con la realización de un proyecto en cualquiera de sus etapas.

**Naturaleza del impacto:** Se refiere al efecto benéfico o adverso de la acción sobre el ambiente.

**Reversibilidad:** Ocurre cuando la alteración causada por impactos generados por la realización de obras o actividades sobre el medio natural puede ser asimilada por el entorno debido al funcionamiento de procesos naturales de la sucesión ecológica y de los mecanismos de autodepuración del medio.

**Sistema ambiental:** Es la interacción entre el ecosistema (componentes abióticos y bióticos) y el subsistema socioeconómico (incluidos los aspectos culturales) de la región donde se pretende establecer el proyecto.

**Vegetación natural:** Conjunto de elementos arbóreos, arbustivos y herbáceos presentes en el área por afectar por las obras de infraestructura eléctrica y sus asociadas.

**Tabla 5.4** Valoración de los impactos ambientales generados por el proyecto "Casa Maravilla"

Impactos identificados			Carácter del impacto	Intensidad	Extensión	Sinergia	Persistencia	Efecto	Momento del impacto	Acumulación	Recuperabilidad	Reversibilidad	Periodicidad	Resultado	Clasificación del impacto	
Valoración del impacto generado = $IM = \pm[3(I) + 2(EX) + SI + PE + EF + MO + AC + MC + RV + PR]$																
<b>I. ETAPA DE PREPARACIÓN DEL SITIO (parte de estos impactos ya están dados debido a las obras que se mencionan en la resolución 0239/2018)</b>																
IMPACTO	ATRIBUTO	FACTOR DE INCIDENCIA	CALIFICATIVO													
Criterios de selección del sitio.	1. Uso de suelo.	<p>El proyecto denominado "Casa Maravilla", se encuentra ubicado en el Boulevard Costero de Bacalar norte, lote 77, ciudad de Bacalar, municipio de Bacalar, estado de Quintana Roo. Dicho predio se encuentra posicionado de acuerdo con el Programa de Ordenamiento Ecológico de la región Laguna de Bacalar dentro de la UGA Ah-1 con uso predominante de centro de población. Los criterios que llevaron al promotor a elegir este sitio para el desarrollo de una casa habitación son los siguientes:</p> <p>* Que la vegetación dominante en la zona del proyecto corresponde a vegetación secundaria, con desarrollo herbáceo, y pasto jardín, toda vez que el predio se localiza en la ciudad de Bacalar por lo que los predios han sido impactados por actividades antropogénicas principalmente, así mismo la zona ha sido afectada producto del paso de huracanes y tormentas tropicales que han afectado la zona sur de Quintana Roo.</p> <p>* El área del proyecto no se ubica dentro de ninguna de las áreas pertenecientes al Sistema Nacional de Áreas Naturales Protegidas.</p> <p>* Que se pretende que este proyecto se integre a otros desarrollos habitacionales y turísticos, que ya se encuentran presentes en la zona, los cuales por la UGA en la que se encuentran se permite su desarrollo, ya el uso predominante es el de centro de población.</p> <p>Haciendo el análisis de las consideraciones anteriores, se espera que el impacto generado durante esta etapa del proyecto incida directamente sobre el atributo ambiental Uso del Suelo, por lo que a este tipo de acciones se le considera como de carácter Benéfico significativo, ya que habrá de reeditar en una importante derrama económica. No obstante, dado que para su establecimiento se requiere de la modificación de los factores del ambiente, a este tipo de actividades se aplican las medidas de mitigación 1: Uso de suelo.</p>														
			+	4	1	2	4	2	4	1	4	4	4	4	+30	<b>MO</b>

**Tabla 5.4** Valoración de los impactos ambientales generados por el proyecto "Casa Maravilla"

Impactos identificados													Carácter del impacto	Intensidad	Extensión	Sinergia	Persistencia	Efecto	Momento del impacto	Acumulación	Recuperabilidad	Reversibilidad	Periodicidad	Resultado	Clasificación del impacto	
Valoración del impacto generado = IM = ±[3(I) + 2(EX) + SI + PE + EF + MO + AC + MC + RV + PR]																										
<b>I. ETAPA DE PREPARACIÓN DEL SITIO (parte de estos impactos ya están dados debido a las obras que se mencionan en la resolución 0239/2018)</b>																										
IMPACTO	ATRIBUTO	FACTOR DE INCIDENCIA											CALIFICATIVO													
<b>Limpieza del Terreno.</b>	2. Calidad de Aire.	Durante esta fase, se llevará a cabo la remoción del material vegetativo muerto que corresponde a la hierba y desechos sólidos que pudieran proliferar por la zona elegida para el desarrollo del proyecto, por lo que para evitar la modificación de la calidad del aire, se evitará llevar a cabo la quema de dichos residuos. Es por ello que se espera la generación de un impacto Benéfico compatible. No obstante, este aspecto estará relacionado de manera directa con evitar la generación de algún tipo de incendio. Por lo que se sugiere la implementación de los criterios de la medida de mitigación 2: Emisión de gases y levantamiento de polvo.											+	2	4	2	1	2	4	4	2	1	2	<b>+24</b>	<b>CO</b>	
	3. Suelo.	Como se ha citado, en esta fase se llevará a cabo la remoción manual del material vegetal muerto y desechos sólidos acumulados. Las labores de limpieza son necesarias, ya que en el predio de interés ha sido afectada por fuertes vientos producto del paso de huracanes y tormentas tropicales que han afectado la zona sur de Quintana Roo, los cuales han afectado la estructura de la vegetación, por lo cual se considera apropiado la extracción de dichos materiales lo que contribuye a evitar la generación de incendios forestales. En un principio, estas actividades tendrán un efecto positivo. Sin embargo, en realidad será el inicio de una serie de modificaciones sustanciales que finalmente darán paso a la construcción de la vegetación para el establecimiento de la casa habitación. Sin embargo, dadas las dimensiones del predio se considera que esta actividad tendrá un carácter Benéfico compatible. Por tal motivo, se deben aplicar los criterios de la medida de mitigación 3: Residuos sólidos.											+	1	4	1	1	2	4	1	2	1	2	<b>+19</b>	<b>CO</b>	
	4. Hidrología: Contaminación del agua.	Durante esta fase, se tendrá la presencia de manera eventual de al menos una cuadrilla de trabajadores que realizarán labores de planeación. Por ello y para evitar la posible contaminación del suelo y del cuerpo de agua aledaño, se deberá instalar un sanitario portátil. Estos deberán ser limpiados periódicamente por una empresa contratada y especializada en esta actividad, por lo que la disposición final de los residuos debe ser adecuada y a cargo de la propia empresa. De esta manera, se considera que en la zona se puede generar un impacto de carácter Adverso compatible que se pudiera reflejar en la calidad del suelo y del agua subterránea de la zona. Por ello se deben aplicar los criterios de la medida de mitigación 4. Residuos sanitarios.											-	2	2	2	1	2	4	4	4	1	2	<b>-24</b>	<b>M</b>	
	5. Fauna silvestre.	Las labores de limpieza del terreno habrán de tener alguna repercusión en la fauna silvestre, debido a que una cuadrilla de trabajadores que realizarán estas labores en el sitio ocasionando su alejamiento temporal. Como resultado, se considera que el efecto de esta actividad sobre este atributo ambiental habrá de generar un impacto de carácter Adverso compatible. Dada la naturaleza del proyecto, este tipo de impacto requiere de la aplicación de las medidas de mitigación 5. Fauna silvestre.											-	2	4	1	1	2	4	1	4	1	2	<b>-22</b>	<b>CO</b>	

**Tabla 5.4** Valoración de los impactos ambientales generados por el proyecto "Casa Maravilla"

Impactos identificados			Carácter del impacto	Intensidad	Extensión	Sinergia	Persistencia	Efecto	Momento del impacto	Acumulación	Recuperabilidad	Reversibilidad	Periodicidad	Resultado	Clasificación del impacto
Valoración del impacto generado = $IM = \pm[3(I) + 2(EX) + SI + PE + EF + MO + AC + MC + RV + PR]$															
<b>I. ETAPA DE PREPARACIÓN DEL SITIO (parte de estos impactos ya están dados debido a las obras que se mencionan en la resolución 0239/2018)</b>															
IMPACTO	ATRIBUTO	FACTOR DE INCIDENCIA	CALIFICATIVO												
	6. Paisaje.	Las labores de limpieza también tendrán un efecto en el paisaje, por lo que se espera un impacto de carácter Benéfico, ya que se reducirán los riesgos de conatos de incendios. No obstante, como se refirió con anterioridad, ésta tan sólo es una fase que detonará cambios de mayores proporciones en el predio de interés. Por lo que por el momento no le aplican medidas de mitigación.	+	4	4	1	1	2	4	1	2	1	2	+22	CO
Transporte de desechos producto de la limpieza del predio.	7. Calidad del aire: Emisiones de polvo y gases	Al momento de realizar los trabajos de limpieza del terreno, se requiere el acarreo de todos los restos de material vegetal y desechos sólidos acumulados en el predio, al lugar que la autoridad competente destine para ello, o bien, se enviarán al relleno sanitario municipal. Estas actividades se realizarán mediante camiones de 3 toneladas y/o volquetes de 6 m <sup>3</sup> , mismos que estarán realizando viajes de manera continua por la zona. Como resultado de su operación, se generarán emisiones a la atmósfera como producto de la combustión interna de los vehículos, por lo que se esperan emisiones contaminantes a la atmósfera de CO, CO <sub>2</sub> , NO, y HC. Asimismo se espera generar cierto volumen de partículas de polvo en suspensión. Por tal motivo, se anticipa que las actividades tendrán en la calidad de aire un impacto de carácter Adverso compatible. Este tipo de impactos se minimizan debido emisiones contaminantes que se generan desde la carretera federal 307. No obstante, se sugiere la implementación de los criterios de la medida de mitigación 2. Emisión de gases y levantamiento de polvo.	-	3	2	1	1	2	4	1	4	1	1	-20	CO
	8. Calidad del aire: Ruido	De igual manera, la circulación por la zona de este tipo de vehículos elevará ligeramente los niveles de ruido por arriba de lo natural. En este sentido, el impacto ocasionado deberá ser regulado de tal manera que se mantenga por debajo de los 65 dB durante la noche y 68 dB durante el día, según señala la NOM-080-SEMARNAT-1994. Como en el caso anterior, este tipo de impactos se minimizan debido al ruido que se genera desde la carretera federal 307. De esta forma, se anticipa sobre el atributo calidad del aire un impacto de carácter Adverso compatible. A este tipo de acciones le aplican los criterios de la medida de mitigación 6. Ruido.	-	3	2	2	1	2	4	1	4	1	1	-21	CO
	9. Fauna silvestre.	Como resultado de las labores de transporte de desechos del terreno, se intensificará el tráfico de vehículos en la zona; lo que también ocasionará el alejamiento temporal de la fauna silvestre. En este sentido, se deberá regular la velocidad de éstos para evitar la muerte por aplastamiento de las especies de lento movimiento y de aquellas que en su huida de la zona pudieran ser alcanzadas por los vehículos en movimiento. En este sentido, se debe recordar que algunas de las especies se encuentran incluidas en la NOM-059-SEMARNAT-2010, que señala a las especies bajo alguna categoría de protección. No obstante, por este concepto se estima se generará un Impacto de carácter Adverso compatible. Por ello se debe vigilar la aplicación de los criterios de la medida de mitigación 5. Fauna silvestre.	-	4	2	1	1	2	4	1	4	1	1	-21	CO

**Tabla 5.4** Valoración de los impactos ambientales generados por el proyecto "Casa Maravilla"

Impactos identificados			Carácter del impacto	Intensidad	Extensión	Sinergia	Persistencia	Efecto	Momento del impacto	Acumulación	Recuperabilidad	Reversibilidad	Periodicidad	Resultado	Clasificación del impacto
Valoración del impacto generado = $IM = \pm[3(I) + 2(EX) + SI + PE + EF + MO + AC + MC + RV + PR]$															
I. ETAPA DE PREPARACIÓN DEL SITIO (parte de estos impactos ya están dados debido a las obras que se mencionan en la resolución 0239/2018)															
IMPACTO	ATRIBUTO	FACTOR DE INCIDENCIA	CALIFICATIVO												
Todas las actividades de la etapa de Preparación del sitio	10. Socioeconomía local.	Para el desarrollo de todas las actividades arriba descritas, se requerirá de una importante derrama económica; misma que se reflejará de manera directa en la población local. Por ello se tendrá que realizar la contratación de personal, lo cual incluye: arquitectos, ingenieros, albañiles, peones, etc. En este sentido, se brindará una oferta de empleo a los habitantes de los municipios de Bacalar y Othón P. Blanco. Lo cual generará un impacto de carácter Benéfico moderado. Sobre este tipo de impactos no se aplica ninguna restricción, puesto que se contribuye de manera directa e inmediata a la mejora de la economía local.	+	4	8	2	2	2	4	4	8	4	2	<b>+40</b>	<b>M</b>
	11. Acopio de materiales de construcción.	El final de esta fase concluye con las acciones para la adquisición de los materiales de construcción que se requieran para el desarrollo de la obra; tales como: cemento, grava, polvo de piedra, bloques, varilla, etc. En virtud de que en la zona donde se ubica la propiedad destinada al proyecto "Casa Maravilla" no existen proveedores de materiales, se tendrá que planificar de manera precisa el acopio de los mismos, puesto que éstos deberán ser transportados desde los centros establecidos en las poblaciones como Chetumal, Cancún, e incluso Mérida, en el vecino estado de Yucatán. Por lo que nuevamente se puede contribuir a la mejora de la economía local y regional. Además de que se define que contra este tipo de impactos no se aplica ningún tipo de restricción. De esta manera y como en el caso anterior, esta fase del proyecto generará un impacto de carácter Benéfico moderado.	+	8	8	2	2	2	4	4	8	4	2	<b>+44</b>	<b>M</b>



**Tabla 5.4** Valoración de los impactos ambientales generados por el proyecto “Casa Maravilla”

Impactos identificados			Carácter del impacto	Intensidad	Extensión	Sinergia	Persistencia	Efecto	Momento del impacto	Acumulación	Recuperabilidad	Reversibilidad	Periodicidad	Resultado	Clasificación del impacto
Valoración del impacto generado = $IM = \pm[3(I) + 2(EX) + SI + PE + EF + MO + AC + MC + RV + PR]$															
II. ETAPA DE CONSTRUCCIÓN (parte de estos impactos ya están dados debido a las obras que se mencionan en la resolución 0239/2018)															
IMPACTO	ATRIBUTO	FACTOR DE INCIDENCIA	CALIFICATIVO												
Excavaciones, Nivelaciones y rellenos	12. Calidad del aire. Gases y humos	Para llevar a cabo las labores de excavaciones nivelaciones y rellenos se requerirán del uso de maquinaria ligera, cuya operación generará emisiones a la atmósfera como producto de la combustión interna de los motores. Además, se espera que se genere cierto volumen de partículas de polvo en suspensión. Por tal motivo, se anticipa que las actividades tendrán un impacto de carácter Adverso compatible en la calidad del aire. Por lo que se sugiere la implementación de los criterios de la medida de mitigación 2. Emisión de gases y levantamiento de polvo.	-	2	4	1	1	2	4	1	2	1	1	-19	CO
	13. Calidad del aire: Ruido	Para llevar a cabo las labores de excavaciones nivelaciones y relleno en los sitios puntuales donde se establecerán los elementos del proyecto, se requerirá de la operación de maquinaria ligera. Por lo que se elevarán los niveles de ruido por arriba de lo natural. Este impacto deberá ser regulado de tal manera que se mantenga por debajo de los 65 dB durante la noche y 68 dB durante el día, según señala la NOM-080-SEMARNAT-1994. De esta forma, se anticipa sobre el atributo calidad del aire un Impacto de carácter Adverso compatible. A este tipo de acciones le aplica los criterios de la medida de mitigación 6. Ruido.	-	4	4	2	1	2	4	1	4	1	2	-25	CO
	14. Topografía. Modificación de las topografías	En los espacios en los cuales finalmente se habrá de desplantar cada uno de los elementos que integran el proyecto, se deberán llevar a cabo acciones de cortes, excavaciones, rellenos y nivelaciones, lo cual pudiera tener repercusiones mínimas en la hidrología superficial o causar fenómenos de erosión y transporte de material terrígeno por el agua o viento. Por este tipo de acciones se generará un impacto de tipo Adverso moderado. Por lo que se debe aplicar las medidas de mitigación 11: Afectación al factor suelo.	-	6	4	1	4	2	4	1	8	4	4	-38	CO
	15. Suelo	Como se ha referido en el punto anterior, en esta fase se removerá y se aprovechará un área de 751.45 m <sup>2</sup> del predio de interés. Esta acción tendrá un impacto en la reducción del medio para el desarrollo de la vegetación y la apertura el dosel arbóreo protector. Por este tipo de acciones se generará un impacto de tipo Adverso moderado. Por lo que se debe aplicar los criterios de la medida de mitigación 11. Afectación al factor Suelo.	-	4	4	2	4	2	4	4	8	4	4	-38	M
	16. Hidrología superficial	El despalme y excavaciones para la cimentación de los elementos del proyecto. Pueden promover modificaciones a la hidrología superficial de la zona, ya que éstos quedarán desplantados en una superficie de 751.45 m <sup>2</sup> reduciendo así los espacios para la absorción del agua de lluvia. Por estos eventos, se esperan impactos de carácter Adverso moderado. Este calificativo se asigna debido a que se considera que la hidrología superficial se ve favorecida por el sustrato de tipo de origen calcáreo en donde a través de las fisuras de la roca se absorbe rápidamente el agua de lluvia que se precipita. Además, se considera el perfil topográfico que indica que existe un desnivel desde la porción oriental del predio hacia la Laguna de Bacalar, por lo que el agua de lluvia tiende desplazarse hacia esta sección del predio y en la cual no existirá ninguna obra permanente. Asimismo, es de interés que en la zona se carezca de ríos y corrientes superficiales de agua, lo que refiere que no habrá modificación de importancia. De	-	6	4	2	4	2	4	4	8	4	4	-42	M

**Tabla 5.4** Valoración de los impactos ambientales generados por el proyecto “Casa Maravilla”

Impactos identificados			Carácter del impacto	Intensidad	Extensión	Sinergia	Persistencia	Efecto	Momento del impacto	Acumulación	Recuperabilidad	Reversibilidad	Periodicidad	Resultado	Clasificación del impacto	
Valoración del impacto generado = IM = ±[3(I) + 2(EX) + SI + PE + EF + MO + AC + MC + RV + PR]																
<b>II. ETAPA DE CONSTRUCCIÓN (parte de estos impactos ya están dados debido a las obras que se mencionan en la resolución 0239/2018)</b>																
IMPACTO	ATRIBUTO	FACTOR DE INCIDENCIA	CALIFICATIVO													
		cualquier manera se debe aplicar los criterios de la medida de mitigación 12. Hidrología.														
	17. Vegetación Terrestre.	Las labores de excavaciones y nivelaciones, no tienen consecuencias importantes ya que como se ha mencionado el sitio del proyecto ya no cuenta con vegetación original de selva mediana subperennifolia		0	0	0	0	0	0	0	0	0	0	0	0	<b>NA</b>
	18. Paisaje.	Como se ha referido, las labores de excavación y relleno tendrán como consecuencia la pérdida de la poca naturalidad del paisaje. Es importante mencionar la existencia de vegetación secundaria en el predio y árboles caídos por la intensidad de los vientos ocasionados por los fenómenos naturales. El tipo de impacto que se habrá de generar será de carácter Adverso compatible y dado la naturaleza del proyecto, este tipo de impacto requiere de la aplicación de los criterios de la medida de mitigación 10. Afectación al Paisaje.	-	4	4	2	4	2	4	4	2	2	2	-30	<b>M</b>	
<b>Construcción de los elementos del proyecto</b>	19. Calidad del aire. Generación de polvo.	Para llevar a cabo las labores de construcción, se requerirá del acopio y almacenamiento de materiales, algunos de los cuales son susceptibles de ser dispersados por el viento; como son: cemento, cal, polvo de piedra. Además del propio material terrígeno. Por lo que se pueden generar emisiones de contaminantes a la atmósfera. Debido a lo anterior, se espera un impacto sobre la calidad del aire que se califica como de carácter Adverso compatible. Por lo que se sugiere la implementación de la medida de mitigación 2. Emisiones de gases y generación de polvo.	-	2	2	2	1	2	4	1	1	1	2	-18	<b>CO</b>	
	20. Calidad del aire: Ruido	En el mismo sentido, la edificación de los elementos del proyecto, se requerirá de la operación de maquinaria ligera. Por lo que se elevarán los niveles de ruido por arriba de lo natural. De esta forma, se anticipa sobre el atributo calidad del aire un Impacto de carácter Adverso compatible. A este tipo de acciones le aplica los criterios de la medida de mitigación 6. Ruido.	-	4	2	2	1	2	4	1	1	1	2	-20	<b>CO</b>	
	21. Hidrología subterránea	En la zona donde se ubicará el proyecto se cuenta con el servicio de agua potable, por lo que no se requerirá de la apertura de un pozo artesiano. Por lo tanto, la afectación hacia el agua subterránea podrá ser producto de la infiltración hacia el manto acuífero de restos de materiales de construcción. No obstante, lo anterior se anticipa un impacto adverso compatible, por lo que a este tipo de acciones le aplica los criterios de la medida de mitigación 12. Hidrología superficial y subterránea y 13. Aprovechamiento hidráulico.	-	2	2	2	2	2	1	4	2	2	1	-20	<b>CO</b>	
	22. Hidrología superficial	Derivado de la construcción, algunos materiales particulados podrían dispersarse por la acción del viento y depositarse en la laguna de Bacalar, por lo que se obtiene un impacto de tipo Adverso con carácter compatible y la medida de mitigación es 12. Hidrología superficial y subterránea.	-	2	2	2	1	2	4	1	4	1	2	-21	<b>CO</b>	

**Tabla 5.4** Valoración de los impactos ambientales generados por el proyecto “Casa Maravilla”

Impactos identificados			Carácter del impacto	Intensidad	Extensión	Sinergia	Persistencia	Efecto	Momento del impacto	Acumulación	Recuperabilidad	Reversibilidad	Periodicidad	Resultado	Clasificación del impacto	
Valoración del impacto generado = IM = ±[3(I) + 2(EX) + SI + PE + EF + MO + AC + MC + RV + PR]																
II. ETAPA DE CONSTRUCCIÓN (parte de estos impactos ya están dados debido a las obras que se mencionan en la resolución 0239/2018)																
IMPACTO	ATRIBUTO	FACTOR DE INCIDENCIA	CALIFICATIVO													
	23. Vegetación acuática.	No se realizará ninguna obra nueva dentro de la laguna de Bacalar, por lo que no serán removidas las colonias de pastos que ahí se encuentran, por lo que el tipo de impacto que se habrá de generar sobre la vegetación acuática será de carácter benéfico ya que se tomaran las medidas necesarias para no afectar la vegetación acuática.	+	2	2	2	4	2	4	4	4	4	4	4	+32	M
	24. Fauna silvestre.	La construcción de los elementos del proyecto continuará promoviendo las condiciones para el desplazamiento temporal de la fauna silvestre, debido a la presencia de trabajadores y el uso de maquinaria ligera en el predio. Por lo anterior, las afectaciones se seguirán manifestando en los organismos que utilizan la vegetación circundante como zonas de anidación, refugio o para la búsqueda de alimento. No obstante, se espera que las distintas especies puedan desplazarse hacia zonas mejor conservadas. De esta manera, se espera que las condiciones para el desarrollo de la fauna silvestre no se modifiquen de manera sustancial, toda vez que el predio ya se encuentra afectado y no hay presencia de fauna silvestre. Por lo que por este concepto se generará un Impacto de carácter Adverso compatible. Por ello se debe vigilar la aplicación de los criterios de la medida de mitigación 5. Afectación a la fauna silvestre.	-	2	4	2	2	2	4	1	4	2	1	-24	CO	
	25. Paisaje.	El proyecto “Casa Maravilla” incluye la construcción de una casa habitación. El diseño de la edificación será acorde al paisaje que prevalece en la zona costera de la ciudad de Bacalar. Por lo que se ha contemplado el uso de materiales de alta calidad como son: muros de mampostería, paredes de block y techos de vigueta y bovedilla todos ellos con acabado fino. Por este concepto, se espera un impacto de carácter Adverso moderado en el factor paisaje. Por ello se deberá vigilar la aplicación de los criterios de la medida de mitigación 10. Afectación al Paisaje.	-	4	4	2	4	2	4	4	8	4	4	-40	M	
Transporte de materiales de construcción	26. Calidad de aire.	De acuerdo con las necesidades el acarreo y transporte de materiales se efectuará mediante camiones de 3 toneladas y más grandes, los cuales como resultado de su operación continuarán generando emisiones de polvo, humos a la atmósfera producto de la combustión interna de los motores. No obstante, las necesidades de transporte hacia el interior de la obra son mínimas, en virtud de que el proyecto se ubica sobre el boulevard Costero de Bacalar Norte y de manera cercana a la carretera federal 307. El impacto ocasionado sobre la calidad del aire se califica como de carácter Adverso compatible. Por lo que se sugiere continuar con la aplicación de la medida de mitigación 2. Emisión de gases y generación de polvo.	-	2	2	1	1	2	4	1	4	1	1	-19	CO	

**Tabla 5.4** Valoración de los impactos ambientales generados por el proyecto “Casa Maravilla”

Impactos identificados			Carácter del impacto	Intensidad	Extensión	Sinergia	Persistencia	Efecto	Momento del impacto	Acumulación	Recuperabilidad	Reversibilidad	Periodicidad	Resultado	Clasificación del impacto
Valoración del impacto generado = IM = ±[3(I) + 2(EX) + SI + PE + EF + MO + AC + MC + RV + PR]															
<b>II. ETAPA DE CONSTRUCCIÓN (parte de estos impactos ya están dados debido a las obras que se mencionan en la resolución 0239/2018)</b>															
IMPACTO	ATRIBUTO	FACTOR DE INCIDENCIA	CALIFICATIVO												
	27. Calidad del aire. Ruido.	Debido al transporte de materiales se elevarán los niveles de ruido por arriba de lo natural, debido a la circulación de vehículos pesados. En este sentido, el impacto ocasionado deberá ser regulado de tal manera que se mantenga por debajo de los 65 dB durante la noche y 68 dB durante el día, según señala la NOM-080-SEMARNAT-1994. De esta forma, se anticipa sobre el atributo calidad del aire un Impacto de carácter Adverso compatible. A este tipo de acciones le aplican los criterios de la medida de mitigación 6. Ruido.	-	4	2	2	1	2	4	1	4	1	1	-22	CO
	28. Vegetación terrestre.	El transporte y descarga de materiales de construcción puede afectar los espacios con poca vegetación secundaria por la emisión de polvos. El predio del proyecto no cuenta con vegetación original, por lo que no se contribuye a la pérdida de la diversidad florística de la zona. Sin embargo, el tipo de impacto que se habrá de generar será de carácter Adverso compatible. No obstante, dada la naturaleza del proyecto, este tipo de impacto requiere de la aplicación de la medida de mitigación 7: Afectación a la Vegetación y Flora.	-	4	2	2	2	2	4	1	4	1	1	-23	CO
	29. Fauna silvestre.	El transporte de materiales de construcción puede ser causa de afectación a fauna silvestre, ya sea de aquellas de lento desplazamiento o de aquella que en la búsqueda de refugio pudiera ser atropellada por vehículos en movimiento. Por lo que por este concepto, se generará un Impacto de carácter Adverso compatible. Por ello se debe vigilar la aplicación de la medida de mitigación 8. Afectación a la fauna silvestre.	-	2	2	1	1	2	4	1	4	1	1	-19	CO
Generación y disposición final de residuos sólidos.	30. Suelo y características edáficas	Como consecuencia de las actividades constructivas, se generarán ciertas cantidades de residuos sólidos como son: pequeñas cantidades de agregados, clavos, trozos de madera, alambre, etc. Además se generan residuos producto del transporte de alimentos que son consumidos por los trabajadores y que se pueden dispersar fácilmente por la zona. Por lo que se deberá proceder a su recolección, selección y transporte hasta el lugar que la autoridad indique (además de valorar su separación y llevar a cabo su reciclamiento). En este sentido, se debe mencionar que el relleno sanitario de Bacalar se ubica a aproximadamente a 4 km al oeste. Por ello, se espera que los procedimientos para realizar la adecuada disposición de los residuos generados, permitan que no se afecten atributos ambientales; tales como: características fisicoquímicas del agua, suelo y subsuelo. De esta manera, se considera que en la zona habrá un impacto de carácter Adverso compatible. De cualquier manera, se debe continuar con la aplicación de las medidas de Mitigación 3. Residuos sólidos.	-	2	2	2	1	2	4	2	4	1	1	-21	CO
	31. Hidrología: Contaminación del agua.	La acumulación de desechos y su inadecuada disposición puede generar lixiviados, lo cual se puede reflejar en la contaminación del suelo, encharcamientos de aguas putrefactas y la contaminación de agua subterránea de la zona. Por esta razón a este tipo de impacto se le califica como carácter Adverso compatible. Por ello se debe continuar con la aplicación de la medida de mitigación 12. Hidrología superficial y subterránea.	-	2	2	2	2	2	4	4	4	2	2	-26	M

**Tabla 5.4** Valoración de los impactos ambientales generados por el proyecto “Casa Maravilla”

Impactos identificados			Carácter del impacto	Intensidad	Extensión	Sinergia	Persistencia	Efecto	Momento del impacto	Acumulación	Recuperabilidad	Reversibilidad	Periodicidad	Resultado	Clasificación del impacto
Valoración del impacto generado = IM = ±[3(I) + 2(EX) + SI + PE + EF + MO + AC + MC + RV + PR]															
<b>II. ETAPA DE CONSTRUCCIÓN (parte de estos impactos ya están dados debido a las obras que se mencionan en la resolución 0239/2018)</b>															
IMPACTO	ATRIBUTO	FACTOR DE INCIDENCIA	CALIFICATIVO												
	32. Fauna silvestre	En el mismo sentido, mediante el buen manejo de los residuos sólidos evitará la proliferación de fauna nociva como son: ratas, cucarachas, mosquitos, etc. Por ello se puede generar un impacto de carácter Adverso compatible. En este caso se deberá implementar la medida de mitigación 3. Residuos sólidos.	-	3	2	2	1	2	4	4	4	1	2	-25	CO
Generación y disposición final de residuos sanitarios.	33. Suelo	Debido al incremento de la presencia humana y la necesidad de permanecer en el sitio durante toda una jornada laboral, en la zona de interés se habrá de generar un volumen relativamente importante de desechos sanitarios. Es por ello que se deberá contar con sanitarios portátiles para el manejo adecuado de estos residuos y evitar así el fecalismo y micción al cielo abierto. De esta manera, se considera que en la zona no habrá un impacto generalizado por este tipo de acciones y que se pudiera reflejar en la calidad del suelo, el agua y el ambiente en general. Por esta razón, a este tipo de impacto se le califica como de <i>carácter Adverso compatible</i> . No obstante, se le deben aplicar los criterios de la medida de mitigación 4. Residuos sanitarios	-	3	2	2	1	2	4	4	4	1	2	-25	CO
	34. Hidrología: Calidad del agua.	Como se ha referido, durante esta fase se habrán de generar residuos sanitarios, por ello se deberá disponer de sanitarios portátiles tipo “Sanirent”. En éstos se captarán los residuos y posteriormente se efectuará su limpieza por medio de la contratación de una empresa especializada en el servicio. De esta manera, se evitará la afectación de la calidad de agua subterránea, ya que la mala disposición de estos residuos puede ser motivo de contaminación del manto freático. Por lo que en todas las situaciones se deberá prohibir la defecación al aire libre. A este tipo de impactos se le califica como de carácter Adverso compatible. No obstante, se deberá aplicar la medida de mitigación 12. Hidrología superficial y subterránea.	-	4	2	2	2	2	4	1	4	2	2	-25	CO
	35. Paisaje.	El adecuado manejo de los desechos sanitarios tendrá efectos en la calidad del paisaje, por lo que se deberá mantener la buena imagen del proyecto mediante la aplicación de las medidas correctivas que sean necesarias. Se deben aplicar la medida de mitigación 10. Paisaje.	-	3	2	2	1	2	4	4	4	1	2	-25	CO
	36. Social: Salud pública.	En el mismo sentido, mediante el buen manejo de los residuos sanitarios se evitará la proliferación de enfermedades, ya que el fecalismo al aire libre puede ser vector de microorganismos que afectan la salud humana. Además de generar fauna nociva como ratas, cucarachas, moscas, etc. Por ello se puede generar un Impacto de carácter Adverso compatible. En este caso se deberá implementar las medidas de mitigación 14. Salud pública.	-	4	4	2	1	2	4	1	4	1	2	-25	M

**Tabla 5.4** Valoración de los impactos ambientales generados por el proyecto “Casa Maravilla”

Impactos identificados			Carácter del impacto	Intensidad	Extensión	Sinergia	Persistencia	Efecto	Momento del impacto	Acumulación	Recuperabilidad	Reversibilidad	Periodicidad	Resultado	Clasificación del impacto
Valoración del impacto generado = IM = ±[3(I) + 2(EX) + SI + PE + EF + MO + AC + MC + RV + PR]															
<b>II. ETAPA DE CONSTRUCCIÓN (parte de estos impactos ya están dados debido a las obras que se mencionan en la resolución 0239/2018)</b>															
IMPACTO	ATRIBUTO	FACTOR DE INCIDENCIA	CALIFICATIVO												
Requerimientos de agua cruda y potable.	37. Hidrología local.	Los requerimientos de agua necesarios para la implementación de la infraestructura del proyecto hotelero, están referidos a la que se requieran para la preparación de mezclas de concreto para la instalación de cimientos, paredes, techos, etc. El agua necesaria se obtendrá con los proveedores de la zona con quienes se habrá de efectuar un contrato. En lo que respecta al agua potable, en la zona existe el servicio de agua potable, por lo que no se requerirá realizar un pozo de abastecimiento. En consecuencia, el impacto ambiental ocasionado por la actividad no tendrá un efecto directo sobre la Hidrología superficial o subterránea del predio en cuestión. Por lo cual este impacto se le califica como de carácter Adverso compatible, ya que no afectará los recursos naturales de la zona. No obstante, se le puede aplicar los criterios de la medida de mitigación 12. Hidrología superficial y subterránea.	-	3	2	1	1	2	4	1	4	1	1	-20	CO
		Esta actividad está vinculada con el revestimiento de los interiores y exteriores de cada uno de los elementos a realizar, lo cual tiene que ver con los pisos de concreto acabado escobillado en exteriores y piso de mosaico vitrificado en interiores, en los baños lambrín en muros de azulejo, pintura vinílica y de esmalte para el buen estado de conservación de paredes; barniz que se aplicará en todas las obras realizadas en madera, lo cual incluye: puertas y ventanas exteriores, no así en las obras de madera en la laguna. En tal sentido, se considera que el proyecto ocasionará un impacto de carácter Adverso compatible sobre el atributo paisaje. Se deben aplicar la medida de mitigación 10. Paisaje.	-	2	4	1	1	2	4	4	4	1	2	-25	CO
Jardinería	39. Suelo Estabilidad del suelo	Como se ha referido, el sitio del proyecto ya se encuentra desprovisto de vegetación original, sin embargo, se prevé la implementación de áreas ajardinadas con plantas de la región. Por lo que al término de la misma, se deberá ornamentar todos espacios exteriores. De esta manera, se evitara los procesos de erosión y arrastre del suelo. Es por ello que por estas acciones se generará un impacto de carácter Benéfico compatible. No obstante, se deberán contemplar los criterios de la medida de mitigación 11. Suelo.	+	2	1	2	2	2	4	1	2	2	4	+22	CO
	40. Vegetación terrestre	El proyecto considera la ornamentación de áreas verdes, respetando la naturaleza del terreno existente. En este sentido, los impactos que se ocasionarán se consideran de carácter Benéfico compatible, ya que se tratará de recuperar la cubierta vegetal en la mayor parte del terreno que sea posible. No obstante aplican los criterios de la medida de mitigación: 8. Afectación a la Vegetación y flora	+	4	2	2	2	2	2	1	4	2	4	+25	M

**Tabla 5.4** Valoración de los impactos ambientales generados por el proyecto “Casa Maravilla”

Impactos identificados			Carácter del impacto	Intensidad	Extensión	Sinergia	Persistencia	Efecto	Momento del impacto	Acumulación	Recuperabilidad	Reversibilidad	Periodicidad	Resultado	Clasificación del impacto
Valoración del impacto generado = $IM = \pm[3(I) + 2(EX) + SI + PE + EF + MO + AC + MC + RV + PR]$															
<b>II. ETAPA DE CONSTRUCCIÓN (parte de estos impactos ya están dados debido a las obras que se mencionan en la resolución 0239/2018)</b>															
IMPACTO	ATRIBUTO	FACTOR DE INCIDENCIA	CALIFICATIVO												
Generación de empleos	41. Economía regional.	El proyecto se ubicará en una zona urbana turística de reciente creación y está destinado a las actividades habitacionales y hoteleras en baja densidad, lo cual finalmente da sentido a la promoción del municipio de Bacalar como polo de desarrollo. De esta manera, durante la etapa de construcción la obra habrá de ser supervisada por personal capacitado (Ingenieros, Arquitectos, Maestro albañil, etc.). Con base a lo anterior, la generación de empleos se considera como un impacto de tipo Benéfico moderado. Para este tipo de acciones no se requiere del diseño de medidas de mitigación.	+	6	4	2	4	2	2	4	8	4	4	+40	M



**Tabla 5.4** Valoración de los impactos ambientales generados por el proyecto “Casa Maravilla”.

Impactos identificados			Carácter del impacto	Intensidad	Extensión	Sinergia	Persistencia	Efecto	Momento del impacto	Acumulación	Recuperabilidad	Reversibilidad	Periodicidad	Resultado	Clasificación del impacto
Valoración del impacto generado = IM = ±[3(I) + 2(EX) + SI + PE + EF + MO + AC + MC + RV + PR]															
III. ETAPA DE OPERACIÓN Y MANTENIMIENTO															
IMPACTO	ATRIBUTO	FACTOR DE INCIDENCIA	CALIFICATIVO												
Recreación y entretenimiento.	42. Calidad del agua.	El <i>proyecto Casa Maravilla</i> se ubicará frente al litoral con la Laguna de Bacalar, por lo que en este caso las fuentes generadoras de impactos se pueden referir a la introducción de elementos extraños a la zona lagunar (basura doméstica). En este sentido, las diversas actividades en la zona pueden generar impactos que afectan la calidad de agua, por lo que todas estas se deberán realizar atendiendo a las regulaciones existentes, para evitar daños a los ecosistemas de la zona. Es importante recalcar, que al tratarse de una casa habitación, no se ofertarán servicios turísticos. De esta manera, el impacto que se anticipa es de carácter Adverso compatible. A estos impactos se le deben aplicar las medidas de mitigación 3. Desechos sólidos.	-	2	2	2	2	2	4	1	2	3	2	-22	CO
	43. Calidad del agua: de la laguna	Derivado del muelle que ya se encuentra en el sitio, el cual fue descrito en el acta de inspección de la PROFEPA, los habitantes podrán usarlo para actividades recreativas como el nado, lo cual puede generar residuos, por lo que este impacto es de carácter Adverso compatible, le corresponden la medida de mitigación 12. Hidrología superficial y subterránea.	-	4	4	2	2	2	3	2	2	2	1	-24	CO
	44. Fauna acuática.	Como se ha referido, el proyecto se ubica frente al litoral con la Laguna de Bacalar, por lo que se pueden generar impactos negativos, puesto que a pesar de que no se ofertarán servicios turísticos, los habitantes de la casa podrán realizar actividades recreativas, tales como el buceo autónomo y el nado. Estas actividades pueden ocasionar el alejamiento temporal de las especies de fauna. Por lo tanto, se deberán realizar atendiendo a las regulaciones relativas existentes, para evitar daños a los ecosistemas de la zona. Dentro de estas se considera importante mencionar que el proyecto no contempla la instalación de muelles. De esta manera, el impacto esperado de carácter Adverso compatible, por lo que a estos impactos se le debe aplicar las medidas de prevención 15. Actividades turísticas y recreación.	-	4	2	2	1	2	4	1	4	1	2	-23	CO
Residuos Sólidos Domésticos.	45. Calidad del suelo y agua.	Las cantidades de residuos sólidos generados por el proyecto, variarán de acuerdo al número de habitantes y a las actividades de estos; se distinguen principalmente las siguientes categorías: 1. Residuos sólidos biodegradables, los cuales se dispondrán en recipientes de basura hasta que ocurra la recolección municipal. 2. Residuos sólidos no biodegradables. Estos serán depositados en recipientes de basura seca hasta que suceda su envío al relleno sanitario de Bacalar o donde la autoridad competente indique. 3. Llevar a cabo el reciclamiento de los desechos susceptibles. En este sentido, la cantidad de residuos sólidos se habrán de generar durante la operación del proyecto, se considera como un impacto de carácter Adverso moderado, que pudieran afectar de manera puntual los recursos suelo y agua de la localidad. Para evitar el deterioro de las condiciones naturales, se requiere la Continuidad de aplicación de las medidas de mitigación 3. Residuos sólidos.	-	3	2	2	2	2	4	4	4	1	2	-26	M

**Tabla 5.4** Valoración de los impactos ambientales generados por el proyecto “Casa Maravilla”.

Impactos identificados			Carácter del impacto	Intensidad	Extensión	Sinergia	Persistencia	Efecto	Momento del impacto	Acumulación	Recuperabilidad	Reversibilidad	Periodicidad	Resultado	Clasificación del impacto
Valoración del impacto generado = IM = ±[3(I) + 2(EX) + SI + PE + EF + MO + AC + MC + RV + PR]															
III. ETAPA DE OPERACIÓN Y MANTENIMIENTO															
IMPACTO	ATRIBUTO	FACTOR DE INCIDENCIA	CALIFICATIVO												
Generación de aguas residuales	46. Calidad del agua	Las aguas residuales que se generen por la operación de la casa habitación, de no ser tratadas de manera correcta, podrían generar contaminación hacia el manto freático y hacia la laguna de Bacalar. Por este motivo, el proyecto propone un sistema de tratamiento de aguas residuales, el cual dará tratamiento a todas las aguas residuales generadas durante la etapa de operación. Este tipo de impacto se clasifica como adverso moderado, y la medida preventiva es la implementación del sistema de tratamiento de aguas residuales.	-	4	2	2	1	2	4	4	2	1	4	-26	M
Mantenimiento de las instalaciones	47. Calidad de aire.	El mantenimiento general de los elementos que integran el proyecto, es una de las actividades que permitirán la vigencia de las instalaciones. En este sentido, se deberá prestar especial atención a los programas de mantenimiento preventivo y correctivo, además de las contingencias que se puedan presentar para su adecuación. De esta manera, la calidad del aire puede verse afectada por el uso de insecticidas, barnices, solventes volátiles, etc. Por lo que se pueden generar un impacto de carácter Adverso compatible. Por ello se debe aplicar las medidas de mitigación 16. Manejo de plaguicidas y solventes.	-	4	2	1	1	2	4	1	4	1	2	-22	CO
	48. Calidad del suelo.	Las acciones de mantenimiento también implican la generación de residuos con diferentes características, entre los que destacan materiales para construcción, instalaciones electromecánicas, posibles derrames accidentales de combustibles, grasas y aceites, lo que representará un impacto de tipo Adverso compatible, por lo que se debe tener en cuenta la medida de mitigación 15. Mantenimiento de instalaciones.	-	4	2	1	1	2	4	1	4	1	1	-21	CO
	49. Paisaje local.	Se deberán aplicar de la debida forma los programas y calendarios preparados para las actividades de mantenimiento de la infraestructura que se ha construido, de esta manera, las acciones se puede considerar como impactos de carácter Benéfico, lo cual habrá de repercutir en la mejora de la calidad de paisaje ahora modificado. A estas acciones, se les puede aplicar los criterios de las medidas de mitigación 10. Paisaje.	+	2	2	1	1	2	4	1	4	1	1	+19	CO
Economía de la zona.	50. Generación de Empleos	La operación y mantenimiento de los elementos que constituyen el <i>proyecto “Casa Maravilla”</i> generará la creación de empleos directos en la zona norte de la ciudad de Bacalar. Así, se considera que se deberá contratar personal de mantenimiento (albañiles, electricistas carpinteros, personal de limpieza, cocineros, velador, etc.). El personal deberá ser transportado desde el centro de la ciudad. De esta manera, el impacto generado por la presente actividad, mismo que se reflejará en la economía de la zona, se le califica como de carácter Benéfico moderado; a este tipo de impacto no le aplican medidas de mitigación.	+	4	2	1	2	2	4	4	4	4	4	+31	M