



MANIFESTACIÓN DE IMPACTO AMBIENTAL PARTICULAR PARA EL PROYECTO  
DENOMINADO VILLAS COLIBRÍ, EN LA ISLA DE HOLBOX, LÁZARO CÁRDENAS, QUINTANA  
ROO

<b>I.</b>	<b>DATOS GENERALES DEL PROYECTO, DEL PROMOVENTE Y DEL RESPONSABLE DEL ESTUDIO .....</b>	<b>3</b>
I.1	DATOS GENERALES DEL PROYECTO .....	3
I.2	DATOS GENERALES DEL PROMOVENTE .....	3
I.3	DATOS GENERALES DEL RESPONSABLE DEL ESTUDIO .....	4
<b>II.</b>	<b>DESCRIPCIÓN DEL PROYECTO.....</b>	<b>5</b>
II.1	<i>INFORMACIÓN GENERAL DEL PROYECTO</i> .....	5
II.2	UBICACIÓN FÍSICA DEL PROYECTO Y PLANOS DE LOCALIZACIÓN.....	7
II.3	INVERSIÓN REQUERIDA .....	9
II.4	DIMENSIONES DEL PROYECTO .....	12
II.5	USO ACTUAL DE SUELO Y/O CUERPOS DE AGUA EN EL SITIO DEL PROYECTO Y EN SUS COLINDANCIAS .....	25
II.6	URBANIZACIÓN DEL ÁREA Y DESCRIPCIÓN DE SERVICIOS REQUERIDOS .....	26
II.7	CARACTERÍSTICAS PARTICULARES DEL PROYECTO.....	26
<b>III.</b>	<b>VINCULACIÓN CON LOS ORDENAMIENTOS JURÍDICOS APLICABLES EN MATERIA AMBIENTAL Y, EN SU CASO, CON LA REGULACIÓN SOBRE USO DEL SUELO. ....</b>	<b>60</b>
III.1	LEY GENERAL DE EQUILIBRIO ECOLÓGICO Y PROTECCIÓN AL AMBIENTE.....	60
III.2	REGLAMENTO DE LA LEY GENERAL DEL EQUILIBRIO ECOLÓGICO Y LA PROTECCIÓN AL AMBIENTE EN MATERIA DE EVALUACIÓN DEL IMPACTO AMBIENTAL.....	62
III.3	LEY DE AGUAS NACIONALES .....	63
III.4	PROGRAMAS DE ORDENAMIENTO ECOLÓGICO REGIONALES (POER) .....	67
III.5	PLANES O PROGRAMAS DE DESARROLLO URBANO .....	99
III.6	ÁREAS NATURALES PROTEGIDAS .....	99
III.7	RESUMEN DEL PROGRAMA DE MANEJO DEL ÁREA NATURAL PROTEGIDA CON CATEGORÍA DE ÁREA DE PROTECCIÓN DE FLORA Y FAUNA YUM BALAM .....	105
III.8	ÁREAS DE IMPORTANCIA PARA LA CONSERVACIÓN DE LAS AVES.....	121
III.9	REGIONES TERRESTRES PRIORITARIAS.....	122
III.10	REGIONES MARINAS PRIORITARIAS .....	123
III.11	REGIONES HIDROLÓGICAS PRIORITARIAS.....	124
III.12	NORMAS OFICIALES MEXICANAS.....	125
III.13	ARTÍCULO 60 TER DE LA LEY GENERAL DE VIDA SILVESTRE (LGVS).....	148
III.14	ARTÍCULO 99, PÁRRAFO SEGUNDO DE LA LGVS.....	151
III.15	REGISTRO AGRARIO NACIONAL .....	151
III.16	BANDOS Y REGLAMENTOS MUNICIPALES. ....	153
<b>IV.</b>	<b>DESCRIPCIÓN DEL SISTEMA AMBIENTAL Y SEÑALAMIENTO DE LA PROBLEMÁTICA AMBIENTAL DETECTADA EN EL ÁREA DE INFLUENCIA DEL PROYECTO .....</b>	<b>154</b>
IV.1	DELIMITACIÓN DEL ÁREA DE ESTUDIO.....	154
IV.2	CARACTERIZACIÓN Y ANÁLISIS DEL SISTEMA AMBIENTAL .....	154
IV.3	CARACTERIZACIÓN Y ANÁLISIS DE LA ZONA DE PROYECTO .....	213
<b>V.</b>	<b>IDENTIFICACIÓN, DESCRIPCIÓN Y EVALUACIÓN DE LOS IMPACTOS AMBIENTALES .....</b>	<b>246</b>
V.1	METODOLOGÍA PARA LA EVALUACIÓN DE LOS IMPACTOS AMBIENTALES .....	246
V.2	CONCLUSIONES .....	263
<b>VI.</b>	<b>MEDIDAS PREVENTIVAS Y DE MITIGACIÓN DE LOS IMPACTOS AMBIENTALES.....</b>	<b>265</b>



MANIFESTACIÓN DE IMPACTO AMBIENTAL PARTICULAR PARA EL PROYECTO  
DENOMINADO VILLAS COLIBRÍ, EN LA ISLA DE HOLBOX, LÁZARO CÁRDENAS, QUINTANA  
ROO

VI.1	DESCRIPCIÓN DE LA MEDIDA O PROGRAMA DE MEDIDAS DE LA MITIGACIÓN O CORRECTIVAS POR COMPONENTE AMBIENTAL .....	265
VI.2	DESCRIPCIÓN DE LAS MEDIDAS DE MITIGACIÓN PROPUESTAS .....	272
VI.3	MEDIDAS PARA LA ETAPA CONSTRUCTIVA .....	280
VI.4	MEDIDAS PARA LA ETAPA OPERATIVA .....	284
<b>VII.</b>	<b>PRONÓSTICOS AMBIENTALES Y EN SU CASO, EVALUACIÓN DE ALTERNATIVAS .....</b>	<b>287</b>
VII.1	ESCENARIO DEL ESTADO CERO DEL PROYECTO. ....	287
VII.2	ESCENARIO AMBIENTAL CON EL PROYECTO SIN MEDIDAS DE MITIGACIÓN .....	288
VII.3	DESCRIPCIÓN Y ANÁLISIS DEL ESCENARIO CONSIDERANDO LAS MEDIDAS DE MITIGACIÓN.....	289
VII.4	PROGRAMA DE VIGILANCIA AMBIENTAL. ....	291
VII.5	CONCLUSIONES .....	295
<b>VIII.</b>	<b>IDENTIFICACIÓN DE LOS INSTRUMENTOS METODOLÓGICOS Y ELEMENTOS TÉCNICOS QUE SUSTENTAN LA INFORMACIÓN SEÑALADA EN EL ESTUDIO .....</b>	<b>297</b>
VIII.1	FORMATOS DE PRESENTACIÓN .....	297
VIII.2	BIBLIOGRAFÍA .....	298



## I. DATOS GENERALES DEL PROYECTO, DEL PROMOVENTE Y DEL RESPONSABLE DEL ESTUDIO

### I.1 DATOS GENERALES DEL PROYECTO

#### I.1.1 Nombre del proyecto

“Villas Colibrí”

#### I.1.2 Ubicación (dirección) del proyecto

El proyecto “Villas Colibrí” se encuentra ubicado en el predio urbano con su respectiva boleta de inscripción, a nombre del promovente del presente proyecto, de acuerdo a la constancia de nomenclatura expedida por la Dirección de Catastro del H. Ayuntamiento de Lázaro Cárdenas, mediante el Oficio Número 039 con expediente MLC/DCM/09/2018 con fecha del 6 de Febrero del 2018, tiene la siguiente descripción: Predio 001, Manzana 0114, Zona 002, ubicado en calle Macabi, de la Isla de Holbox, municipio de Lázaro Cárdenas. Sobre la Subdivisión mediante escritura pública 20,607 del protocolo abierto con fecha 8 de Febrero del 2018, corresponde al promovente: Fracción número #1, Manzana 0114, Predio 001, Zona 002, ubicado en el poblado de Holbox, municipio de Lázaro Cárdenas, Estado de Quintana Roo, México, con las siguientes medidas y colindancias: al Noreste, en 15.00 metros con Calle Coral; al Sureste, en 21.00 metros con Predio 021; al Suroeste, en 15.00 metros con Predio 018, y al Noroeste, en 21.03 metros con Calle Macabi, con una superficie de 314.78 metros cuadrados.

Escritura pública 21,325 Volúmen CLXXXV-E/2018 en la Ciudad de Cancún, Municipio de Benito Juárez, Estado de Quintana Roo, México al 18 de Abril, 2018.

Tabla 1 Coordenadas del levantamiento topográfico del terreno donde se pretende realizar el proyecto denominado Villas Colibrí

Predio urbano. 001, Mza. 0114, Zona 002 Fracción #1, Sup. 314.78 m <sup>2</sup>		
ID	X	Y
1	459358.214	2379108.760
2	459372.343	2379124.333
3	459403.333	2379092.967
4	459389.218	2379077.477

#### I.1.3 Tiempo de vida útil del proyecto

El plazo solicitado para la realización del proyecto es de 12 meses (1 año) para las etapas de preparación del sitio y construcción; y una vigencia o vida útil de 50 años, considerando la etapa operativa (ver apartado II.7.1 Programa general del trabajo).

### I.2 DATOS GENERALES DEL PROMOVENTE

#### I.2.1 Nombre o razón social

CATALÁN PORTILLA RENE HIRSCH



*I.2.2 Registro Federal de Contribuyentes*

“ELIMINADO. INFORMACION CONFIDENCIAL.DATOS PERSONALES. Art. 3 fracción II, Art.18 y Art. 21 de la LFTAIPG”

*I.2.3 Clave Única de Registro de Población*

“ELIMINADO. INFORMACION CONFIDENCIAL.DATOS PERSONALES. Art. 3 fracción II, Art.18 y Art. 21 de la LFTAIPG”

*I.2.4 Domicilio para recibir u oír notificaciones*

“ELIMINADO. INFORMACION CONFIDENCIAL.DATOS PERSONALES. Art. 3 fracción II, Art.18 y Art. 21 de la LFTAIPG”

**I.3 DATOS GENERALES DEL RESPONSABLE DEL ESTUDIO**

Biol. Alejandro Castro Castro

“ELIMINADO. INFORMACION CONFIDENCIAL.DATOS PERSONALES. Art. 3 fracción II, Art.18 y Art. 21 de la LFTAIPG”

*I.3.2 Clave Única de Registro de Población*

“ELIMINADO. INFORMACION CONFIDENCIAL.DATOS PERSONALES. Art. 3 fracción II, Art.18 y Art. 21 de la LFTAIPG”

*PRESENTACIÓN DE LA DOCUMENTACIÓN LEGAL*

Copias simples (acompañada de copia certificada para su debido cotejo) de Escritura pública 21,325 Volúmen CLXXXV-E/2018 de fecha 18 de abril, 2018, correspondiente a la parte compradora René Hirsch Catalán Portilla.

Copia simple de la identificación oficial del C. René Hirsch Catalán Portilla



## II. DESCRIPCIÓN DEL PROYECTO

### II.1 INFORMACIÓN GENERAL DEL PROYECTO

El proyecto se planeará con una volumetría inspirada en la arquitectura vernácula y orgánica, con materiales locales, lo que le hace tener un juego de espacios abiertos y cerrados integrándose al entorno natural. Además, se planea integrar el uso de tecnologías para el ahorro de energía y el uso sustentable del agua.

Para este proyecto se prevé una construcción de un complejo de dos casas habitaciones y un área de servicio constituidas por planta baja y un primer nivel, con un total de 19 zonas donde se incluyen recámaras, estancias y servicios. Así mismo cuenta con una zona frontal de acceso donde se aprovechará la integración de vegetación nativa, así como funcionar como un área común con alberca y espacios privados para cada vivienda.

El proyecto se ubica sobre un terreno de 314.78 m<sup>2</sup> de los cuales la construcción creará una huella por la obra civil de 186.6674 m<sup>2</sup> (**COS = 0.59**) y el total de construcción proyectada será de 317.8285 m<sup>2</sup> (**CUS = 1.00**) considerando planta baja, primer nivel, alberca, escaleras y muros. La altura máxima será de 8.08 m, pero solo 6.05 m de obra civil ya que se alzarán a 1.50 m del suelo. Por último, se mantendrá como **área libre de construcción civil la superficie de 128.086 m<sup>2</sup> (CAS = .40)** donde se mantendrá un área ajardinada de **92.0142 m<sup>2</sup> (71% del área libre)**.

#### II.1.1 Naturaleza del proyecto

Se trata de un proyecto donde se establecerá un conjunto de dos viviendas, desarrollando una construcción de bajo impacto, cuyo objetivo principal es brindar alojamiento al promovente en la Isla de Holbox, la cual se encuentra ubicada en la Península de Yucatán, en el estado de Quintana Roo, México.

El proyecto contempla dar vivienda, servicio y descanso al promovente, teniendo como prioridad planear acciones y hacer uso de tecnologías en pro del medio ambiente, como es la adecuación del proyecto considerando aprovechar la luz natural de la zona y el flujo natural de aire, la implementación de un sistema de captación de agua de lluvia, la instalación de paneles solares, inodoros ecológicos y su propia planta de tratamiento de aguas residuales, así como un manejo integral de residuos sólidos.

El presente proyecto denominado "Villas Colibrí", se pretende realizar sobre un predio urbano establecido en un área con un uso de suelo según la serie VI de INEGI como zona urbana construida, el predio urbano corresponde a una pequeña propiedad privada a nombre del promovente del presente proyecto, no forma parte de ningún plan ni programa de desarrollo, siendo de interés particular.

Al mismo tiempo de ejecución de la obra se pretenden realizar obras alternas para evitar la pérdida de suelo, como lo son la reforestación con especies nativas propias de la vegetación de la zona.

Uno de los objetivos principales del proyecto es el bajo consumo energético, por lo que se contempla la colocación de luces LED, calentadores y paneles solares. Además de lo antes mencionado, es de destacar que la construcción se elevará de 1.50 cm del suelo mediante zapatas y pilotes y se instalará un Sistema de Captación de Agua de Lluvia.

#### II.1.2 Objetivo de Proyecto

Crear un alojamiento para el promovente, en la localidad de Holbox, apegándose en su totalidad a mantener un proyecto



## MANIFESTACIÓN DE IMPACTO AMBIENTAL PARTICULAR PARA EL PROYECTO DENOMINADO VILLAS COLIBRÍ, EN LA ISLA DE HOLBOX, LÁZARO CÁRDENAS, QUINTANA ROO

sustentable y en cada etapa del proyecto a fin de permitir contemplar y disfrutar el encanto de las maravillas de los ecosistemas costeros y el pueblo de Holbox desde un enfoque de turismo sustentable.

### Objetivos particulares

- Promover un desarrollo urbano sustentable para la localidad de Holbox considerando como referencia la Norma Mexicana NMX-AA-157-SCFI-2012, la cual considera las medidas necesarias para establecer proyectos sustentables en la Península de Yucatán.
- Cumplir con las legislaciones ambientales actuales en los 3 sectores de gobierno
- Fomentar un diseño arquitectónico en pro de la sustentabilidad de la región
- Mejorar la plusvalía de la localidad

### II.1.3 Selección del sitio

El proyecto presente está situado en la Isla de Holbox, una pequeña isla turística ubicada en el extremo norte del estado de Quintana Roo y perteneciente al municipio de Lázaro Cárdenas; colinda con el Golfo de México y la Laguna Conil. Cuenta con una extensión de 40 km de largo y 2 km de ancho, con 34 km de playa hacia el norte, unida a la península por una barra de arena con varios canales que la unen al mar y a la laguna Yalahau.<sup>1</sup> Holbox es peculiar por sus calles de arena blanca, platillos tradicionales y su comunidad nativa; la isla ofrece un paraíso natural para el descanso y la recreación de turistas tanto nacionales como internacionales. Con un estilo único, se ha caracterizado por mantener una arquitectura orgánica y diferente a lo que suele verse en el Caribe mexicano, se destaca como uno de los lugares para descansar y practicar algunas actividades de aventura como la pesca, nado con el tiburón ballena y el skysurf. (surfeo aéreo).

Quintana Roo, Campeche y Yucatán, pertenecen a la Península de Yucatán, la cual divide el Golfo de México del mar Caribe en el extremo sureste de América del Norte y la parte norte de América Central. Con una extensión de 145,000 km<sup>2</sup> destaca en México y América Latina como la región con mayor crecimiento anual sostenido de la industria del turismo en los últimos 30 años.

En Quintana Roo, según información de asociaciones de hoteles, direcciones de turismo en municipios y la Secretaría de Turismo (SEDETUR), sólo en el año 2018, en el periodo del 14 de julio al 19 de agosto, la afluencia que se registró fue de 2'360,159 turistas, reportándose un crecimiento del 2.9% en comparación a la temporada del verano 2017. Para la Temporada de Verano del año 2018 se reportaron 3'216,049 habitaciones noche ocupadas, con un alza de 1.3% y una generación de derrama económica estimada en 2,427.61 millones de dólares contra 2,381.70 millones de dólares reportados en el mismo periodo vacacional de 2017<sup>2</sup>.

---

<sup>1</sup> Isla Holbox, Quintana Roo. Extraído el día 11 de Marzo, 1018 de <https://digaohm.semar.gob.mx/derrotero/cuestionarios/cnarioholbox.pdf>

<sup>2</sup> Gobierno del Estado de Quintana Roo. Miércoles 29 de Agosto de 2018. *Indicadores turísticos al alza en temporada de verano 2018*. Extraído 7 de Mayo, 2019 de <https://groo.gob.mx/sedetur/indicadores-turisticos-al-alza-en-temporada-de-verano-2018>



## MANIFESTACIÓN DE IMPACTO AMBIENTAL PARTICULAR PARA EL PROYECTO DENOMINADO VILLAS COLIBRÍ, EN LA ISLA DE HOLBOX, LÁZARO CÁRDENAS, QUINTANA ROO

Como parte de los criterios de selección del sitio se tomaron en cuenta varios factores de interés:

1. Ubicación del sitio en áreas destinadas y adecuadas establecidas por los ordenamientos jurídicos vigentes de los tres órdenes de gobierno para el desarrollo del tipo de proyecto en cuestión.
2. Que según la cédula catastral expedida por la Dirección de Catastro del Municipio de Lázaro Cárdenas, Estado de Quintana Roo, el bien inmueble tiene la categoría de urbano, tiene uso habitacional y no cuenta con construcciones.
3. Costo-beneficio económico, ambiental y social del proyecto, mayor beneficio a menor costo.
4. Servicios básicos proporcionados por las autoridades locales: electricidad, recolección de residuos y agua potable.
5. Condiciones ambientales adecuadas del sitio con relación al proyecto, para poder realizar un manejo sustentable del mismo.

Derivado de lo anterior se realizó un análisis de planeación para seleccionar el sitio adecuado, con lo que fue posible determinar el sitio actual (considerando los criterios antes mencionados) como viable para la estabilización del proyecto.

### II.2 UBICACIÓN FÍSICA DEL PROYECTO Y PLANOS DE LOCALIZACIÓN

De acuerdo a la constancia de nomenclatura expedida por la Dirección de Catastro del H. Ayuntamiento de Lázaro Cárdenas, mediante el Oficio Número 039 con expediente MLC/DCM/09/2018 con fecha del 6 de febrero del 2018, tiene la siguiente descripción: Predio 001, Manzana 0114, Zona 002, ubicado en calle Macabi, de la Isla de Holbox, municipio de Lázaro Cárdenas. Sobre la Subdivisión mediante escritura pública 20,607 del protocolo abierto con fecha 8 de Febrero del 2018, corresponde al promovente: Fracción número #1, Manzana 0114, Predio 001, Zona 002, ubicado en el poblado de Holbox, municipio de Lázaro Cárdenas, Estado de Quintana Roo, México, con las siguientes medidas y colindancias: al Noreste, en 15.00 metros con Calle Coral; al Sureste, en 21.00 metros con Predio 021; al Suroeste, en 15.00 metros con Predio 018, y al Noroeste, en 21.03 metros con Calle Macabi; éste queda ubicado en las siguientes coordenadas (Tabla 2), con una superficie de 314.78 metros cuadrados.

Tabla 2 Coordenadas del levantamiento topográfico del terreno donde se pretende realizar el proyecto denominado Villas Colibrí

Predio urbano. 001, Mza. 0114, Zona 002 Fracción #1, Sup. 314.78 m <sup>2</sup>		
ID	X	Y
1	459358.214	2379108.760
2	459372.343	2379124.333
3	459403.333	2379092.967
4	459389.218	2379077.477





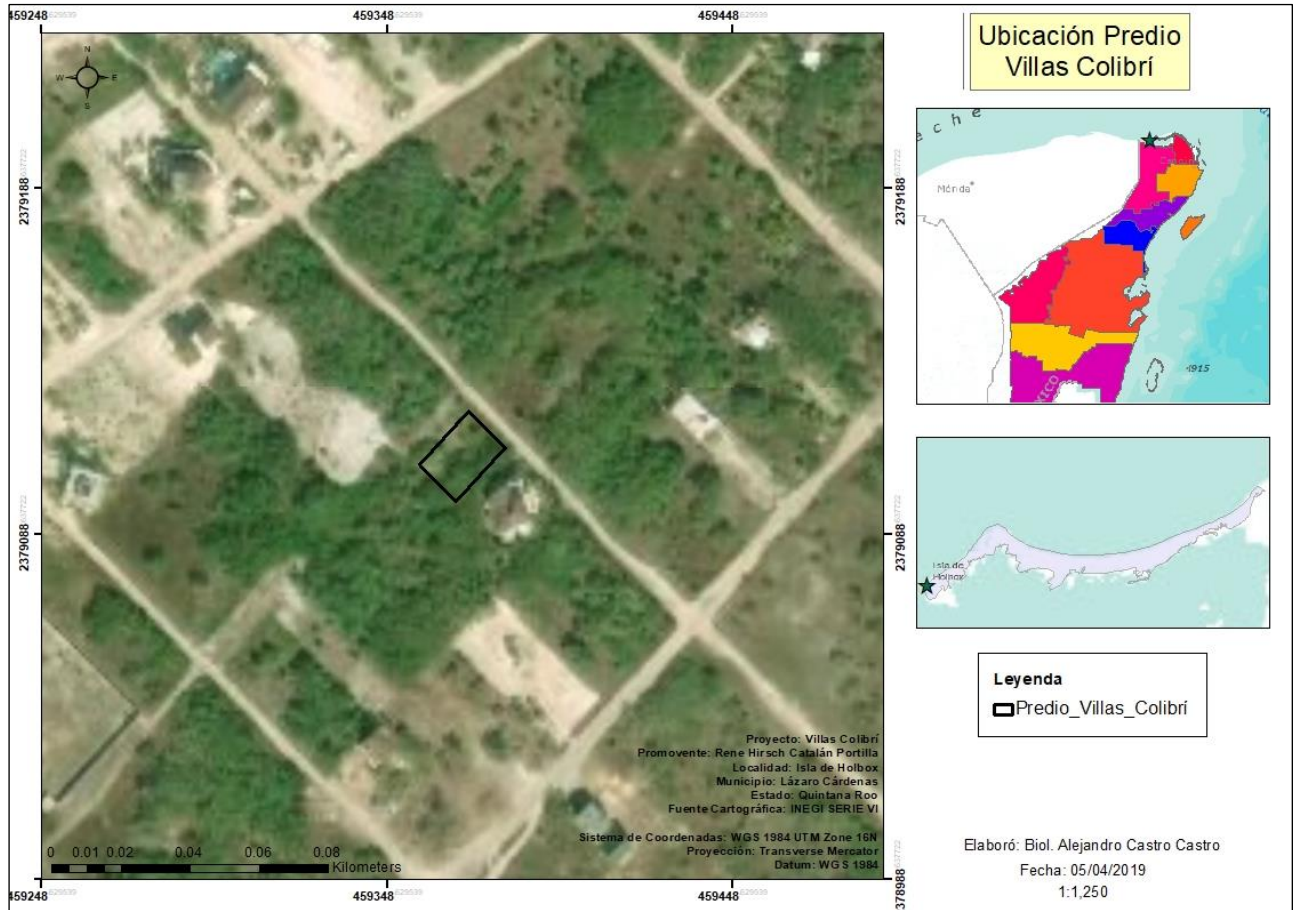


Figura 2. Ubicación del predio urbano donde se pretende realizar el proyecto denominado Villas Colibrí

### II.3 INVERSIÓN REQUERIDA

Se prevé invertir un total de **\$4'087,377.97** pesos por las actividades de preparación, construcción y operación del proyecto y la incorporación de servicios. El desglose por concepto se encuentra en la tabla siguiente:

CONCEPTO	IMPORTE TOTAL (Pesos Mexicanos)
<b>REQUISITOS GENERALES</b> <ul style="list-style-type: none"> <li>• Proyectista</li> <li>• Diseño</li> <li>• Permisos</li> <li>• Costos administrativos</li> <li>• Costos legales</li> <li>• Costos ingeniería</li> </ul>	\$116,666.66
<b>PREPARACIÓN DEL TERRENO</b> <ul style="list-style-type: none"> <li>• Supervisión ambiental</li> </ul>	\$160,000.00



MANIFESTACIÓN DE IMPACTO AMBIENTAL PARTICULAR PARA EL PROYECTO  
DENOMINADO VILLAS COLIBRÍ, EN LA ISLA DE HOLBOX, LÁZARO CÁRDENAS, QUINTANA  
ROO

<ul style="list-style-type: none"> <li>• Control de polvos</li> <li>• Acondicionamiento</li> <li>• Deshierbe</li> <li>• Limpieza</li> <li>• Contenedores de residuos</li> <li>• Colocación de obras temporales</li> <li>• Baños portátiles</li> <li>• Alquiler de equipo</li> </ul>	
<b>SERVICIOS PÚBLICOS</b> <ul style="list-style-type: none"> <li>• Costos de conexión agua potable</li> <li>• Costos de conexión energía eléctrica</li> <li>• Costos de conexión telefonía</li> <li>• Gestión</li> </ul>	\$25,000.00
<b>CIMENTACION</b> <ul style="list-style-type: none"> <li>• Excavación</li> <li>• Cimbrado</li> <li>• Zapatas y pilotes</li> <li>• Contratabes</li> <li>• Vigas</li> </ul>	\$480,654.00
<b>ALBAÑILERIA PLANTA BAJA</b> <ul style="list-style-type: none"> <li>• Dalas de cimentación</li> <li>• Firmes de concreto</li> <li>• Muros de Block</li> <li>• Aplanados de mezcla</li> <li>• Aplanados de yeso</li> <li>• Escaleras de concreto</li> <li>• Marcos estructurales</li> <li>• Revestimiento de exteriores</li> </ul>	\$437,597.00
<b>ACABADOS PLANTA BAJA</b> <ul style="list-style-type: none"> <li>• Ventanas</li> <li>• Puertas exteriores</li> <li>• Molduras de yeso</li> <li>• Aislamientos</li> <li>• Plafones</li> <li>• Paneles</li> </ul>	\$270,930.33
<b>ALBAÑILERIA PRIMER NIVEL</b> <ul style="list-style-type: none"> <li>• Dalas de cimentación</li> <li>• Firmes de concreto</li> <li>• Muros de Block</li> <li>• Aplanados de mezcla</li> <li>• Aplanados de yeso</li> <li>• Escaleras de concreto</li> <li>• Marcos estructurales</li> </ul>	\$370,930.33



MANIFESTACIÓN DE IMPACTO AMBIENTAL PARTICULAR PARA EL PROYECTO  
DENOMINADO VILLAS COLIBRÍ, EN LA ISLA DE HOLBOX, LÁZARO CÁRDENAS, QUINTANA  
ROO

<ul style="list-style-type: none"> <li>• Revestimiento de exteriores</li> </ul>	
<b>ACABADOS PRIMER NIVEL</b> <ul style="list-style-type: none"> <li>• Ventanas</li> <li>• Puertas exteriores</li> <li>• Molduras de yeso</li> <li>• Aislamientos</li> <li>• Plafones</li> <li>• Paneles</li> </ul>	\$262,019.33
<b>INSTALACIÓN HIDRÁULICA</b> <ul style="list-style-type: none"> <li>• Tubería para suministro de agua</li> <li>• Contenedores de agua</li> <li>• Calentadores solares</li> <li>• Sistema de captación de agua de lluvia (SCALL)</li> <li>• Planta de tratamiento de aguas residuales (PTAR)</li> </ul>	\$500,997.00
<b>INSTALACIÓN DE ACCESORIOS Y MUEBLES DE BAÑO</b> <ul style="list-style-type: none"> <li>• Grifos ahorradores</li> <li>• Sanitarios ahorradores</li> </ul>	\$65,612.00
<b>INSTALACIÓN ELÉCTRICA</b> <ul style="list-style-type: none"> <li>• Servicio, paneles solares</li> <li>• Baterías</li> <li>• Cableado</li> <li>• Conexión de teléfono, cable e internet</li> <li>• Accesorios de iluminación</li> <li>• Accesorios de voltaje</li> <li>• Iluminación exterior</li> <li>• Dispositivos: tomacorrientes, interruptores, reguladores</li> <li>• Sistema de control de iluminación</li> <li>• Detectores de humo y alarmas</li> <li>• Sistema de comunicaciones</li> <li>• Sistema de seguridad</li> <li>• Sistema de entretenimiento</li> </ul>	\$248,729.66
<b>CARPINTERÍA</b> <ul style="list-style-type: none"> <li>• Puertas</li> <li>• Revestimientos</li> <li>• Vestidores</li> <li>• Armarios</li> <li>• Pisos de madera</li> <li>• Escaleras de madera</li> <li>• Gabinetes</li> <li>• Terraza</li> <li>• Palapas</li> <li>• Ventanas</li> </ul>	\$625,925.00



MANIFESTACIÓN DE IMPACTO AMBIENTAL PARTICULAR PARA EL PROYECTO  
DENOMINADO VILLAS COLIBRÍ, EN LA ISLA DE HOLBOX, LÁZARO CÁRDENAS, QUINTANA  
ROO

HERRERÍA <ul style="list-style-type: none"><li>• Canceleria</li><li>• Aluminio</li></ul>	\$55,650.66
EQUIPO Y MUEBLES <ul style="list-style-type: none"><li>• Camas</li><li>• Sillones</li><li>• Mesas de centro</li><li>• Escritorios</li><li>• Televisiones</li><li>• Minisplits invert</li><li>• Espejos</li><li>• Lámparas</li></ul>	\$366,666.00
PROGRAMAS DE RESTAURACIÓN DE MANGLAR	\$100,000.00
<b>INVERSION TOTAL:</b>	<b>\$4'087,377.97</b>

## II.4 DIMENSIONES DEL PROYECTO

### II.4.1 Obras y superficies

El proyecto está dividido por etapas, en las cuales están consideradas una serie de obras. La fase de *preparación* y *construcción* serán temporales mientras que la de *operación* será permanente. A continuación, se presenta una descripción de cada una de las obras:

#### **Preparación del terreno (Temporal):**

Durante esta etapa no será necesaria ninguna instalación, ya que el proyecto no pretende realizar la remoción de vegetación, ya que las especies serán susceptibles de rescate e inmediatamente replantadas en las áreas destinadas para jardín, con la finalidad de asegurar su supervivencia.

Las actividades a realizar durante la preparación del terreno serán esporádicas, por lo que no será necesario instalar algún refugio para los trabajadores, estas actividades consistirán en realizar la delimitación del predio urbano y la ubicación física de las obras en éste, además de llevar acabo los ahuyentamientos y rescates de fauna que pudieran observarse en el sitio. Los individuos rescatados serán ubicados en áreas de conservación del sistema ambiental y lejos del desarrollo urbano.

Además, se llevará acabo la supervisión ambiental, donde será necesario cuidar que las actividades antes mencionadas no permitan alguna afectación ambiental.

#### **Construcción (Temporal):**

Durante los trabajos constructivos, será necesario establecer un área de bodega provisional, un área de descanso para los trabajadores, la zona donde se ubicará el baño portátil, así como un área para el almacenamiento temporal de los residuos domésticos generados por los trabajadores.



**MANIFESTACIÓN DE IMPACTO AMBIENTAL PARTICULAR PARA EL PROYECTO  
DENOMINADO VILLAS COLIBRÍ, EN LA ISLA DE HOLBOX, LÁZARO CÁRDENAS, QUINTANA  
ROO**

Del mismo modo, se presenta la delimitación del área donde serán colocados temporalmente los desechos resultantes de la obra, como: escombros, madera y/o residuos metálicos (Tabla 3). Estos residuos serán mantenidos temporalmente para después ser llevados y entregados en el depósito de escombros establecido por el H. Ayuntamiento de Lázaro Cárdenas.

Tabla 3. Elementos temporales de la construcción

<b>Elementos temporales</b>	<b>Descripción</b>	<b>Superficie (m<sup>2</sup>)</b>
Almacén de herramienta y materiales	Bodega prefabricada de plástico rígido, de 205 cm de altura, 320 cm de frente y 300 cm de profundidad.	9.6
Área de descanso y alimentación	Carpa con estructura de tubulares y toldo de lona, paredes laterales de lona, de 250 cm de alto, 200 cm de frente y 200 cm de profundidad.  Dentro de la carpa se colocará un compostero prefabricado de 450 lt y un tambo para los residuos inorgánicos.	4
Sanitarios portátiles	1 sanitario portátil de 80 cm de frente 220 cm de alto y 80 cm de profundidad, este será arrendado a una empresa autorizada para la prestación de estos servicios, para dar abasto hasta a 15 trabajadores, la empresa contratada será encargada del mantenimiento de éste.	1.4
Almacenamiento temporal de escombros y residuos sólidos domésticos	Área dentro del predio urbano donde se colocarán tambos de lámina para la separación de los diferentes residuos domésticos y para el almacenamiento temporal de los residuos especiales derivados de la construcción de la obra, estos últimos serán recubiertos con lonas para evitar la dispersión de	2

	polvos	
--	--------	--

Cabe recalcar que las instalaciones antes mencionadas serán colocadas de manera temporal, además de utilizar materiales 100% reutilizables para la colocación de éstas, evitando con ello la generación de más residuos (

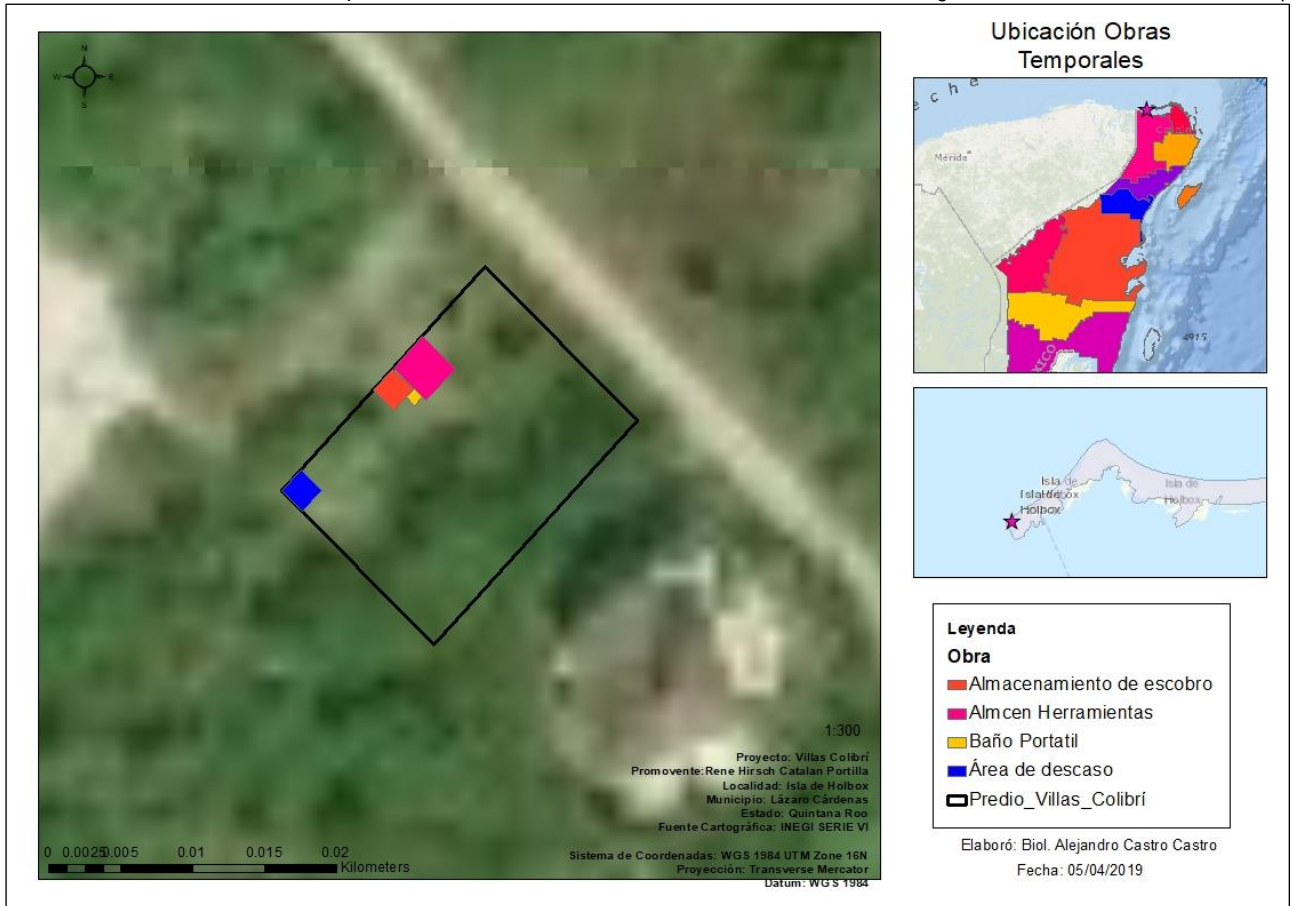


Figura 3. Ubicación de las obras temporales en el área del proyecto).

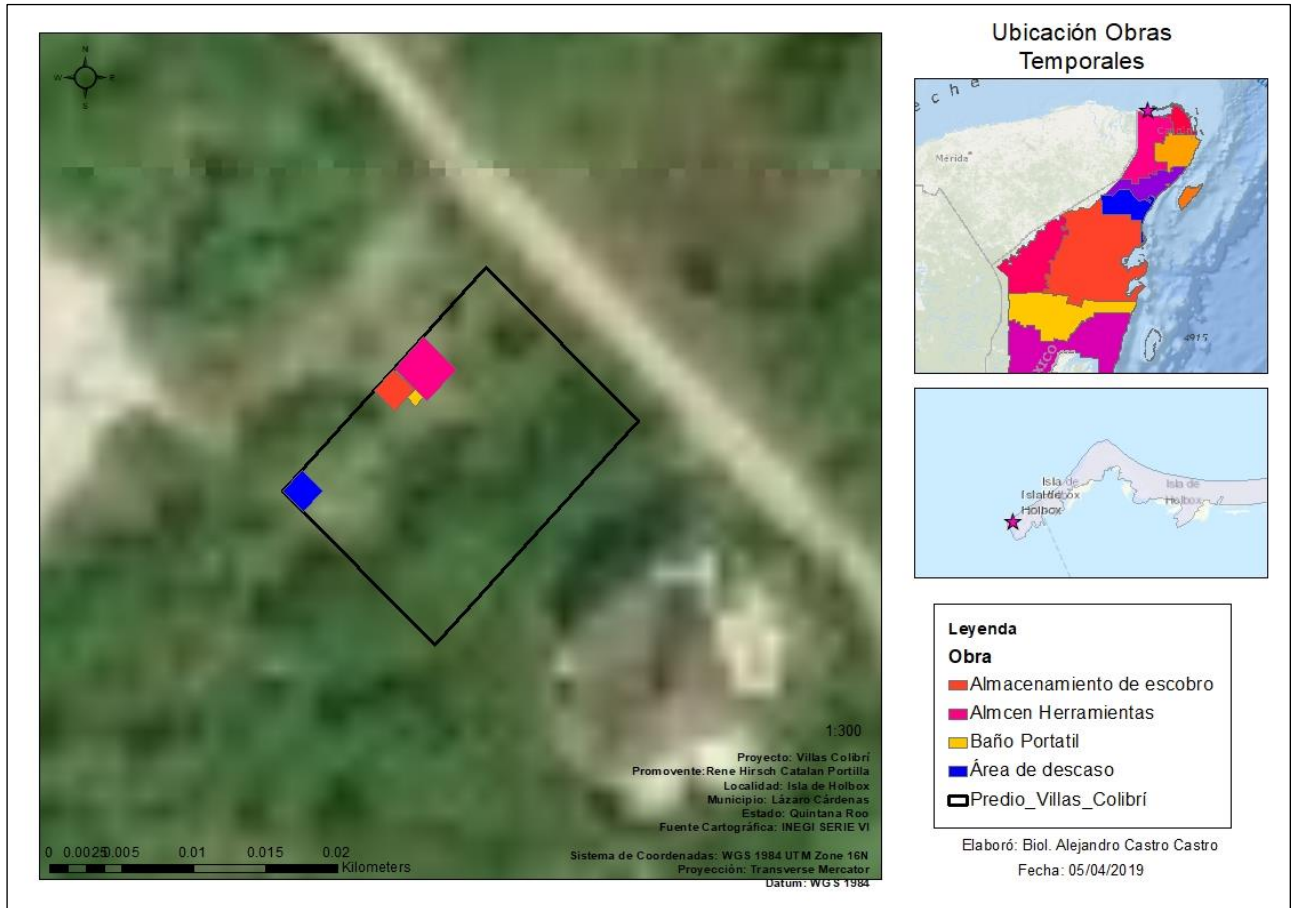


Figura 3. Ubicación de las obras temporales en el área del proyecto

### Etapa de operación (Permanente):

Las obras permanentes estarán comprendidas por 2 casas compuestas por planta baja y primer nivel, área común de alberca, áreas ajardinadas y 1 área de servicio.

### PLANTA BAJA

Ésta comprenderá 2 casas y 1 área de servicio con un total de 9 zonas que incluyen 3 habitaciones, 2 estancias con cocina, 1 cuarto de lavado y 3 baños completos. Además de las áreas ajardinadas, pasillos exteriores, escaleras, alberca común y muro perimetral. (Ver Figura 3)

### Áreas ajardinadas



## MANIFESTACIÓN DE IMPACTO AMBIENTAL PARTICULAR PARA EL PROYECTO DENOMINADO VILLAS COLIBRÍ, EN LA ISLA DE HOLBOX, LÁZARO CÁRDENAS, QUINTANA ROO

Áreas dedicadas a la preservación de especies vegetales existentes en el predio urbano; estos espacios se consideraron como la base del diseño del proyecto, con la finalidad de mantener un espacio amplio donde se pueda reubicar el arbolado existente en su totalidad; se considerarán solo especies locales exclusiva y estrictamente. Además, esta área funcionará como asoleadero donde los habitantes encontrarán descanso y relajación al aire libre en los laterales del sitio de la alberca.

### **Escaleras**

Ya que el proyecto está elevado a 1.50cm del suelo, se construirán escaleras para el ingreso a la planta baja; se contemplan ocho escalones de madera para acceder a la entrada principal de cada vivienda y el área de servicio. En total serán 24 escalones, es decir, 8 escalones de madera para cada entrada.

### **Pasillos exteriores (Deck de madera)**

Toda la zona frontal de la planta baja de las dos viviendas y el área de servicio cuenta con un pasillo de madera que estará conectado al acceso común de la alberca. Para las dos viviendas este pasillo funcionará como terraza privada. Este pasillo no requerirá obra civil por lo que permitirá el escurrimiento de agua de lluvia.

### **Alberca común**

Ubicada en el área frontal del acceso al predio urbano, su ingreso se encuentra desde los pasillos exteriores de madera de cada vivienda, con una superficie de 21.0314 m<sup>2</sup>. Dicha área servirá para brindar esparcimiento y descanso a los habitantes.

### **Casa 1**

Compuesta por una estancia con cocina, escaleras, una recámara y un baño completo.

### **Casa 2**

Compuesta por una estancia con cocina, escaleras, una recámara y un baño completo.

### **Área de servicio**

Compuesta por un cuarto de lavado, una recámara y un baño completo.

### **Muro perimetral de áreas ajardinadas**

Comprende el muro correspondiente a las áreas abiertas





Figura 3. Plano planta conjunto de la planta baja del proyecto

Tabla 3. Descripción y dimensiones de las áreas que comprende la planta baja del proyecto

Nombre de área	Descripción	Superficie Total (m <sup>2</sup> )
----------------	-------------	------------------------------------



MANIFESTACIÓN DE IMPACTO AMBIENTAL PARTICULAR PARA EL PROYECTO  
DENOMINADO VILLAS COLIBRÍ, EN LA ISLA DE HOLBOX, LÁZARO CÁRDENAS, QUINTANA  
ROO

Áreas ajardinadas	El proyecto comprende 2 secciones principales de jardín, distribuidas al frente de las 2 casas en el Noroeste del polígono. Estas áreas funcionarán como reguladoras de temperatura y aislamiento de sonido, se respetarán y conservarán las especies nativas para su estabilización.	92.0142
Escaleras	Con un total de 24 escalones, 16 están ubicados en el centro del proyecto, delimitando y conectando a las dos viviendas con la alberca y funcionando como ingreso a las entradas principales. Los 8 escalones restantes indican la entrada al área de servicio que está ubicado del lado del Solar 7.	9.1408
Pasillos exteriores (Deck de madera)	Deck de madera elevado del suelo a 1.50 cm, soportado por pilotes de madera y en parte por los escalones de material de obra civil. En forma de T o forma de L para cada casa, abarca la zona frontal del área de servicio y las 2 viviendas. Este pasillo conecta el acceso a la alberca y constituye también uno de los lados anchos de acceso a la alberca. No requerirá obra civil por lo que permitirá el escurrimiento de agua de lluvia.	36.0718
Alberca	Construida con material de obra civil, sin necesidad de excavación, con medidas de 3m x 7 m y profundidad de 1.50 cm, se encuentra en la parte frontal del polígono y entre las dos áreas ajardinadas, destinada para uso común de ambas casas.	21.0314



MANIFESTACIÓN DE IMPACTO AMBIENTAL PARTICULAR PARA EL PROYECTO  
DENOMINADO VILLAS COLIBRÍ, EN LA ISLA DE HOLBOX, LÁZARO CÁRDENAS, QUINTANA  
ROO

<p>Casa 1</p>	<p>Ubicada en la zona noreste del polígono colindando con el Solar 8-A, la calle Coral y la Casa 2, está compuesta por una estancia con cocina con un total de superficie de 33.1923 m<sup>2</sup>, una recámara con superficie de 19.0790 m<sup>2</sup>, un baño con superficie de 7.0971 m<sup>2</sup> y escaleras con superficie de 5.7200 m<sup>2</sup></p> <p>Esta área está contemplada para dar descanso a 2 personas y ser el espacio social de convivencia que conecta directamente en su área frontal a las áreas ajardinadas, la terraza y la alberca común.</p>	<p style="text-align: center;">65.0884</p>
<p>Casa 2</p>	<p>Ubicada en la zona Suroeste del polígono colindando con el Solar 8-A, la Casa 1 y el área de servicio, está compuesta por una estancia con cocina con un total de superficie de 33.4494 m<sup>2</sup>, una recámara con superficie de 18.8400 m<sup>2</sup>, un baño con superficie de 6.9823 m<sup>2</sup> y escaleras con superficie de 5.8545 m<sup>2</sup></p> <p>Esta área está contemplada para dar descanso a 2 personas y ser el espacio de convivencia social que conecta directamente en su área frontal a las áreas ajardinadas, la terraza y la alberca común.</p>	<p style="text-align: center;">65.1262</p>
<p>Área de servicio</p>	<p>Ubicada en la zona Suroeste del polígono colindando con la Casa 2, el Solar 8-A y el Solar 7, está compuesta por un cuarto de lavado con un total de superficie de 5.8327 m<sup>2</sup>, una recámara con superficie de 7.6354 m<sup>2</sup> y un baño con superficie de 5.0368 m<sup>2</sup>.</p>	<p style="text-align: center;">18.5049</p>



MANIFESTACIÓN DE IMPACTO AMBIENTAL PARTICULAR PARA EL PROYECTO  
DENOMINADO VILLAS COLIBRÍ, EN LA ISLA DE HOLBOX, LÁZARO CÁRDENAS, QUINTANA  
ROO

	Esta área está contemplada para alojar a la persona encargada del mantenimiento de las 2 casas y las áreas comunes.	
Muros área ajardinada	Obra civil destinada para delimitar el predio del promovente del área ajardinada	7.3275

**PRIMER NIVEL**

Este nivel está constituido por 4 recámaras, 4 baños, 2 pasillos, 2 terrazas y 1 escalera de caracol (Ver Figura 4)

**Casa 1**

Compuesta por 2 recámaras, 2 baños completos, 1 pasillo y 1 terraza

**Casa 2**

Compuesta por 2 recámaras, 2 baños completos, 1 pasillo y 1 terraza

**Escaleras**

En la terraza de la Casa 1 ubicada en el noreste del polígono, se instalará una escalera de caracol de madera para generar el acceso a la azotea.



Figura 4. Plano del primer nivel del proyecto

Tabla 4. Descripción y dimensiones de las obras consideradas para establecerse en el primer nivel

Nombre de área	Descripción	Superficie Total (m <sup>2</sup> )
Casa 1	Ubicada en la zona Noreste del polígono colindando con el Solar 8-A,	55.0134



MANIFESTACIÓN DE IMPACTO AMBIENTAL PARTICULAR PARA EL PROYECTO  
DENOMINADO VILLAS COLIBRÍ, EN LA ISLA DE HOLBOX, LÁZARO CÁRDENAS, QUINTANA  
ROO

	<p>la calle Coral y la Casa 2, está compuesta por una recámara con superficie total de 14.2020 m<sup>2</sup> y un baño completo de 7.2626 m<sup>2</sup>. El pasillo que separa los cuartos tiene una superficie total de 11.7720 m<sup>2</sup>. Enseguida una segunda recámara con superficie de 13.1969 m<sup>2</sup> y su baño completo con superficie de 6.7333 m<sup>2</sup>.</p> <p>Esta área está contemplada para dar descanso a 4 personas y ser el espacio que conduce directamente al área de la azotea.</p>	
Terraza Casa 1	<p>Área cotigua a la Casa 1 de uso libre para los habitantes, así mismo en éste se encuentra la escalera de caracol de madera que proporciona el acceso a la azotea</p>	12.6801
Casa 2	<p>Ubicada en la zona Suroeste del polígono colindando con el Solar 8-A y Solar 7, está compuesta por una recámara con superficie de 13.1427 m<sup>2</sup>, un baño con superficie de 6.7342 m<sup>2</sup>.</p> <p>El pasillo que separa los cuartos tiene una superficie total de 11.7589 m<sup>2</sup>. Enseguida una segunda recámara con superficie de 14.0540 m<sup>2</sup> y un baño completo con superficie de 7.1703 m<sup>2</sup>.</p> <p>Esta área está contemplada para dar descanso a 4 personas.</p>	9.7
Terraza Casa 2	<p>Área cotigua a la Casa 1 de uso libre para los habitantes.</p>	12.6741



## AZOTEA

Estará compuesta por la instalación de paneles solares y un techo para el área de captación de agua de lluvia.

### Paneles solares

El proyecto pretende utilizar paneles solares como un sistema híbrido para los equipos de aire acondicionado inverter, siendo que estos equipos tienen un consumo menor de energía y una mayor eficiencia, ya que estos se caracterizan por trabajar a diferentes rendimientos dependiendo de las condiciones que se necesiten en cada momento, evitando trabajar al 100% todo el tiempo como ocurría con sistemas de enfriamiento antiguos.

### Área de captación de agua de lluvia

Está considerada la instalación de un techo de 64.33m<sup>2</sup> del lado Sur a Sureste del polígono.

Tabla 5. Descripción y dimensiones de las obras del área de la azotea

Nombre de área	Descripción	Superficie Total (m <sup>2</sup> )
Paneles solares	Un conjunto de 18 paneles solares instalados en la azotea para aprovechar la luz solar y disminuir el consumo de energía eléctrica.	36.45
SCALL (Sistema de captación de agua de lluvia)	Techo de calamina metálica con inclinación y canaletas que dirigirán el agua de lluvia por medio de bajantes al tanque de primeras lluvias y de almacenamiento. La altura del techo está a 2.40 m	63.40

#### II.4.2 Superficie de ocupación del suelo

El área total destinada para el proyecto es de 314.78 m<sup>2</sup>, comprendiendo un **total de utilización del suelo de 186.6674 m<sup>2</sup>** (Ver Figura 5), cabe mencionar que la construcción de obra civil estará elevada a 1.50cm del suelo (Ver Figura 6). La superficie que abarca las 2 casas y el área de servicio tienen una superficie total de 149.1677 m<sup>2</sup>, área que se prevee para la instalación, a nivel del suelo y sin necesidad de excavación, para la planta de tratamiento de aguas residuales y los tanques de almacenamiento de agua del sistema de captación de agua de lluvia.

#### II.4.3 Áreas permeables



MANIFESTACIÓN DE IMPACTO AMBIENTAL PARTICULAR PARA EL PROYECTO  
DENOMINADO VILLAS COLIBRÍ, EN LA ISLA DE HOLBOX, LÁZARO CÁRDENAS, QUINTANA  
ROO

Aunque el proyecto contempla realizar una construcción sobre pilotes elevando el proyecto a 1.50 m sobre la superficie, habrá algunos espacios que serán necesarios para la acomodación de la planta de tratamiento de aguas residuales y el tanque de almacenamiento del sistema de captación de agua de lluvia, por lo que consideramos que el **área total permeable** es sólo equivalente a las áreas ajardinadas descritas anteriormente (92.0142 m<sup>2</sup>) y el deck de madera (36.0718 m<sup>2</sup>) el cual no integra construcción civil y puede permitir la filtración de agua de lluvia; por lo que entre estos dos se comprende un total de superficie permeable libre de construcción civil de **128.086 m<sup>2</sup>**.

Tabla 6. Superficie por obra a desarrollar haciendo uso del suelo del solar urbano destinado para llevar a cabo el proyecto

DESCRIPCIÓN	SUPERFICIE DE USO DE TERRENO TOTAL M <sup>2</sup>	PORCENTAJE DE USO DE TERRENO
Área techada por la construcción de proyecto	186.6674	59.30%
Área Ajardinada y Deck de madera	128.086	40.69%
<b>Área total</b>	<b>314.7534</b>	<b>99.99%</b>

Así mismo, es importante mencionar que del área techada por la construcción del proyecto (186.6674 m<sup>2</sup>), los tanques de almacenamiento de agua de lluvia ocuparían una superficie total de 14.96 m<sup>2</sup>, la planta de tratamiento de aguas residuales ocuparía una superficie de 4.5 m<sup>2</sup>, y las 19 zapatas que cimentarían la construcción 19 m<sup>2</sup>.



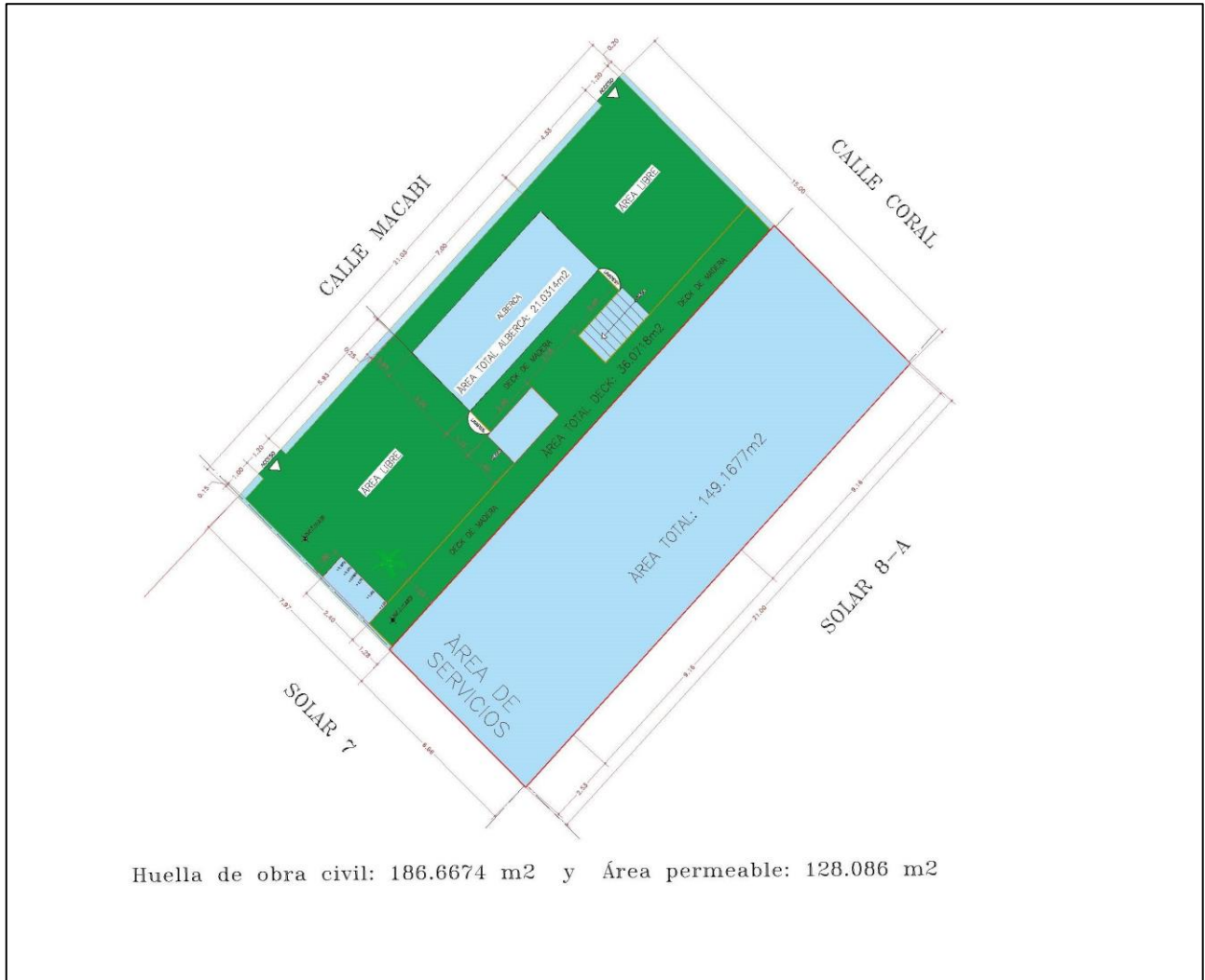


Figura 5. Huella de desplante del proyecto sobre la superficie del terreno en color azul. Área permeable en color verde.

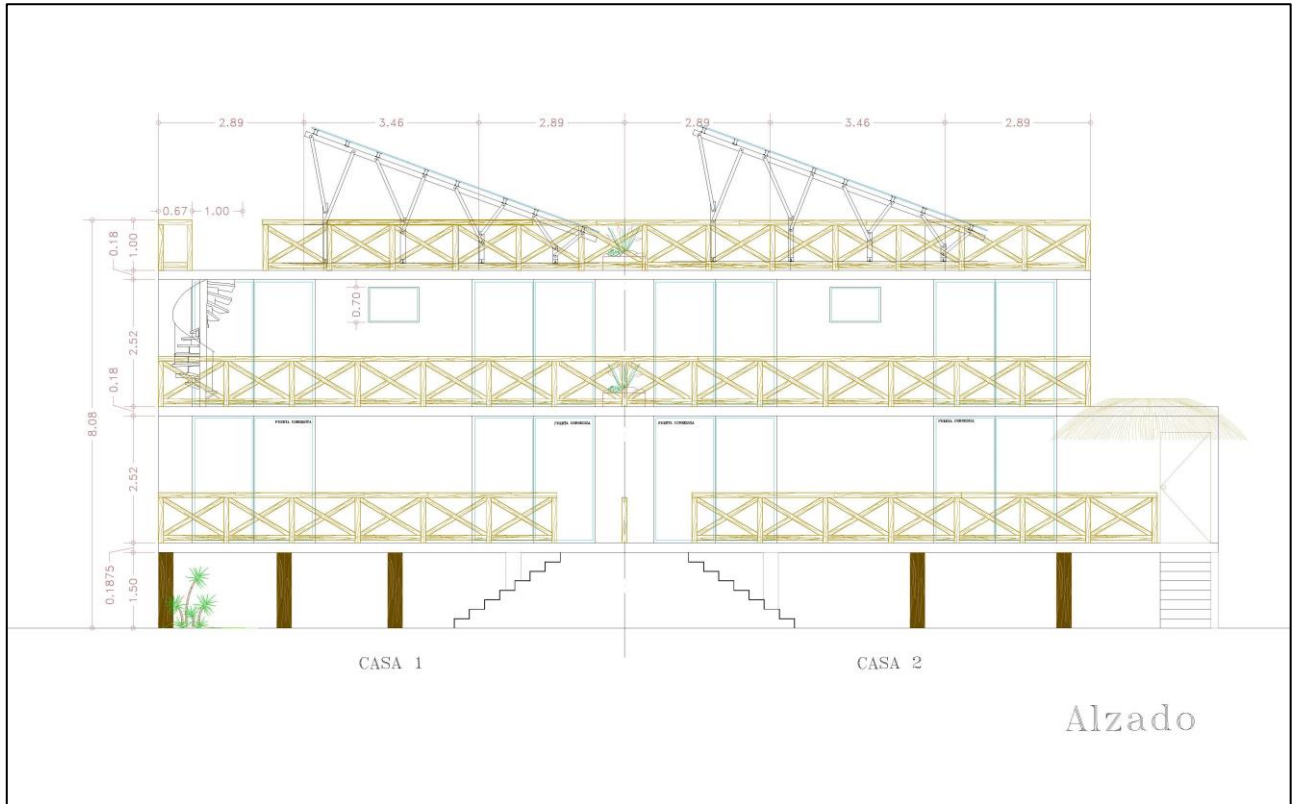


Figura 6. Alzado del proyecto a 1.50 cm del suelo

## II.5 USO ACTUAL DE SUELO Y/O CUERPOS DE AGUA EN EL SITIO DEL PROYECTO Y EN SUS COLINDANCIAS

Actualmente el predio urbano se encuentra dentro de una zona considerada por la carta de uso de suelo y vegetación del INEGI como una zona Urbana Construida, es decir, el predio se considera como un terreno baldío y dentro de este se observa vegetación de matorral costero en estado secundario.

En las colindancias del sitio del proyecto, se pueden observar diferentes usos de suelo, principalmente aquellos relacionados con el turismo. Existen hoteles rústicos y de lujo, así como viviendas unifamiliares, cabañas, restaurantes y bares.

De acuerdo a la cédula catastral expedida por la Dirección de Catastro del Municipio de Lázaro Cárdenas, Estado de Quintana Roo, el inmueble tiene la categoría de urbano, tiene un uso habitacional y no cuenta con construcciones.

EL predio urbano se ubica en una zona aceptada por el resumen del Programa de Manejo del Área Natural Protegida con categoría de área de protección de flora y fauna Yum Balam, como Subzona de Asentamientos Humanos en la Isla de Holbox.



Dentro del polígono no existen cuerpos de agua ni en sus colindancias.

## II.6 URBANIZACIÓN DEL ÁREA Y DESCRIPCIÓN DE SERVICIOS REQUERIDOS

El predio urbano se ubica en una zona con desarrollo urbano, donde se observan servicios de luz y agua a pie del terreno, por lo que el promovente solo deberá de realizar sus instalaciones necesarias para que las dependencias presten el servicio, del mismo modo la zona donde se ubica el solar urbano cuenta con servicio de telefonía tanto local como celular y servicio de internet por Wifi.

Otro aspecto importante a considerar es que en el área del proyecto se tienen calles sin pavimentar, pero si cuenta con servicios de transporte y colecta de residuos.

### SERVICIOS REQUERIDOS

**Agua potable:** La CAPA (Comisión de Agua Potable y Alcantarillado del Estado de Quintana Roo) cuenta con red de suministro de agua potable al pie del terreno, sin embargo, se hace necesaria la conexión del servicio para el área del proyecto, cuya ejecución correrá por cuenta del promovente.

**Energía eléctrica:** La CFE cuenta con un tendido eléctrico en las cercanías del área del proyecto, de allí se incorporará para el suministro de energía eléctrica en las instalaciones. Los gastos de esta actividad serán absorbidos por el promovente bajo contrato con la CFE.

**Drenaje:** Actualmente la zona donde se encuentra el predio urbano en cuestión no cuenta con sistema de drenaje, por lo que el promovente integrará un sistema de tratamiento de aguas residuales, con la finalidad de presentar un proyecto sustentable, haciéndose responsable de sus desechos cumpliendo con las Normas Oficiales Mexicanas que corresponden.

**Recolección de residuos sólidos urbanos:** El proyecto contempla la disposición temporal de los residuos sólidos que se generen dentro de las instalaciones del proyecto. Todos los residuos domésticos serán separados por su naturaleza (orgánicos e inorgánicos) y acopiados en botes con tapa hermética para su posterior retiro hacia el sitio de transferencia de Isla Holbox, mediante el servicio de recolecta que existe en la Isla y que presta el H. Ayuntamiento de Lázaro Cárdenas, cabe señalar que el promovente una vez autorizada la presente manifestación de impacto, realizará y registrará un plan de manejo de residuos sólidos ante la Secretaría de Medio Ambiente de Quintana Roo (SEMA), con la finalidad de dar un destino final adecuado a los diferentes tipos de desechos.

**Línea Telefónica e Internet:** En la zona donde se ubica el solar urbano, existe el servicio de telefonía, prestado por Telmex®. Con la finalidad de brindar un servicio a los habitantes, el promovente establecerá un contrato con la compañía telefónica.

## II.7 CARACTERÍSTICAS PARTICULARES DEL PROYECTO

Con la finalidad de establecer un proyecto sustentable, el proyecto considera una serie de instalaciones que ayudarán a disminuir el consumo y por lo tanto, el impacto que se ha generado por el desarrollo urbano humano en la Isla de Holbox; este contempla la instalación de un sistema eléctrico con paneles solares a manera de apoyo al sistema público, del mismo modo se instalará un sistema de captación de agua de lluvia, una planta de tratamiento de aguas residuales y se llevará acabo un programa de manejo de residuos sólidos, todo esto con la finalidad de proponer un proyecto menos



**MANIFESTACIÓN DE IMPACTO AMBIENTAL PARTICULAR PARA EL PROYECTO  
DENOMINADO VILLAS COLIBRÍ, EN LA ISLA DE HOLBOX, LÁZARO CÁRDENAS, QUINTANA  
ROO**

invasivo y más adecuado para la urbanización en la Isla de Holbox.

Por otro lado, el proyecto considera un diseño arquitectónico que favorecerá la iluminación natural de las casas, así como una ventilación constante para reducir el uso de aire acondicionado, además se designaron sitios específicos para la conservación de la vegetación existente con la finalidad de mantener la diversidad actual del predio urbano.

El proyecto contempla como base para su creación las distintas Normas Federales que establecen proyectos sustentables en la península de Yucatán, con lo que es posible respaldar el proyecto como sustentable.

*II.7.1 Programa general de trabajo*

**Diagrama de Gantt**

ETAPA	CONCEPTO	MESES											
		1	2	3	4	5	6	7	8	9	10	11	12
PREPARACIÓN	Rescate y reubicación de flora												
	Rescate y reubicación de fauna												
	Deshierbe												
	Limpieza del terreno												
	Trazo y delimitación												
	Nivelación												
CONSTRUCCIÓN	Trabajos preliminares												
	Sepas de pilotes												
	Cimentación (pilotes)												
	Estructura												
	Techo												
	Construcción de andadores												
	Instalación de servicios												
	Instalación de Red de Agua Potable												
	Sistema de Captación de agua de lluvia												
	Sistema de Tratamiento de aguas residuales												
	Acabados y recubrimientos												
	Carpintería												
	Muebles y equipamiento												
	Instalación de paneles solares												
	Áreas verdes (jardinería)												
	Mantenimiento de áreas verdes												
Mantenimiento general													
OPERACIÓN	Habitabilidad												

*II.7.2 Etapa de preparación del sitio*

Esta etapa contempla la integración y presentación de estudios preliminares, así como la espera del tiempo de respuesta por parte de las autoridades. En esta etapa se pretende realizar la delimitación física del área del proyecto además de la ejecución de los programas de flora y fauna. A manera de preparar el terreno se tiene contemplado la limpieza del área con el deshierbe y el movimiento de tierras, respetando la vegetación nativa para su reubicación en el predio.

Para la delimitación física perimetral y para la ubicación de las zapatas se hará necesario el uso de equipos topográficos de alta precisión como lo son la estación total y GPS.

Se hará una delimitación de área para protección del arbolado en los ejemplares que se mantendrán en el área de proyecto (ver capítulo 6) de tal manera que no se presenten afectaciones por actividades constructivas. Dichas delimitaciones deberán obedecer una relación de área de protección de al menos 1.5 veces más el tamaño del diámetro del árbol medido



MANIFESTACIÓN DE IMPACTO AMBIENTAL PARTICULAR PARA EL PROYECTO  
DENOMINADO VILLAS COLIBRÍ, EN LA ISLA DE HOLBOX, LÁZARO CÁRDENAS, QUINTANA  
ROO

a la altura del pecho. Se colocará cartelería alusiva a la protección de arbolado y evitar el tránsito de personas sobre estos sitios.

Previo al deshierbe se realizará el rescate de las especies de flora y fauna lo cual se aborda de manera detallada dentro de los programas anexos.

Para las actividades de deshierbe se requerirá de una cuadrilla de 2 ayudantes y 1 cabo. Esta actividad se ejecutará de manera manual, a fin de minimizar el consumo de energías de fuentes pétreas.

De acuerdo a las condiciones topográficas y a fin de no realizar impactos por el movimiento de tierras, se excavarán 19 pozos de 1 metro donde se cimentarán los pilotes que sostendrán la construcción. Por esta actividad se hará necesario el movimiento de tierras, sin embargo, será muy puntual únicamente en los sitios donde se hagan las perforaciones para las pilas de concreto que sostendrán la estructura.

En esta etapa se considera también la colocación de refugios y bodegas temporales para el resguardo de materiales y para el descanso y alimentación de los trabajadores

Por último, durante esta etapa se considera la renta de al menos 1 sanitario portátil por cada 15 empleados que se encuentren en el área de proyecto. Los sanitarios deberán recibir servicio de limpieza 3 veces a la semana. Es importante mencionar que únicamente se contratará a empresas que cuenten las autorizaciones como proveedores de recolección de residuos sanitarios por la autoridad competente. Los desechos serán enviados a las plantas autorizadas en esta materia bajo entrega de manifiesto.

Previo a cualquier movimiento se dará aviso a las autoridades ambientales para hacer de su conocimiento y se apliquen las medidas conducentes.

Tabla 4 . Personal requerido para la preparación del sitio

PREPARACIÓN DEL SITIO		
OFICIO	ACTIVIDAD	NÚMERO
Jornaleros	Deshierba	3
Topógrafo	Delimitación	1
Ayudante de topógrafo	Delimitación	1
Asesor ambiental	Supervisión ambiental del proyecto	1
<b>TOTAL</b>		<b>6</b>

II.7.3 Etapa de construcción

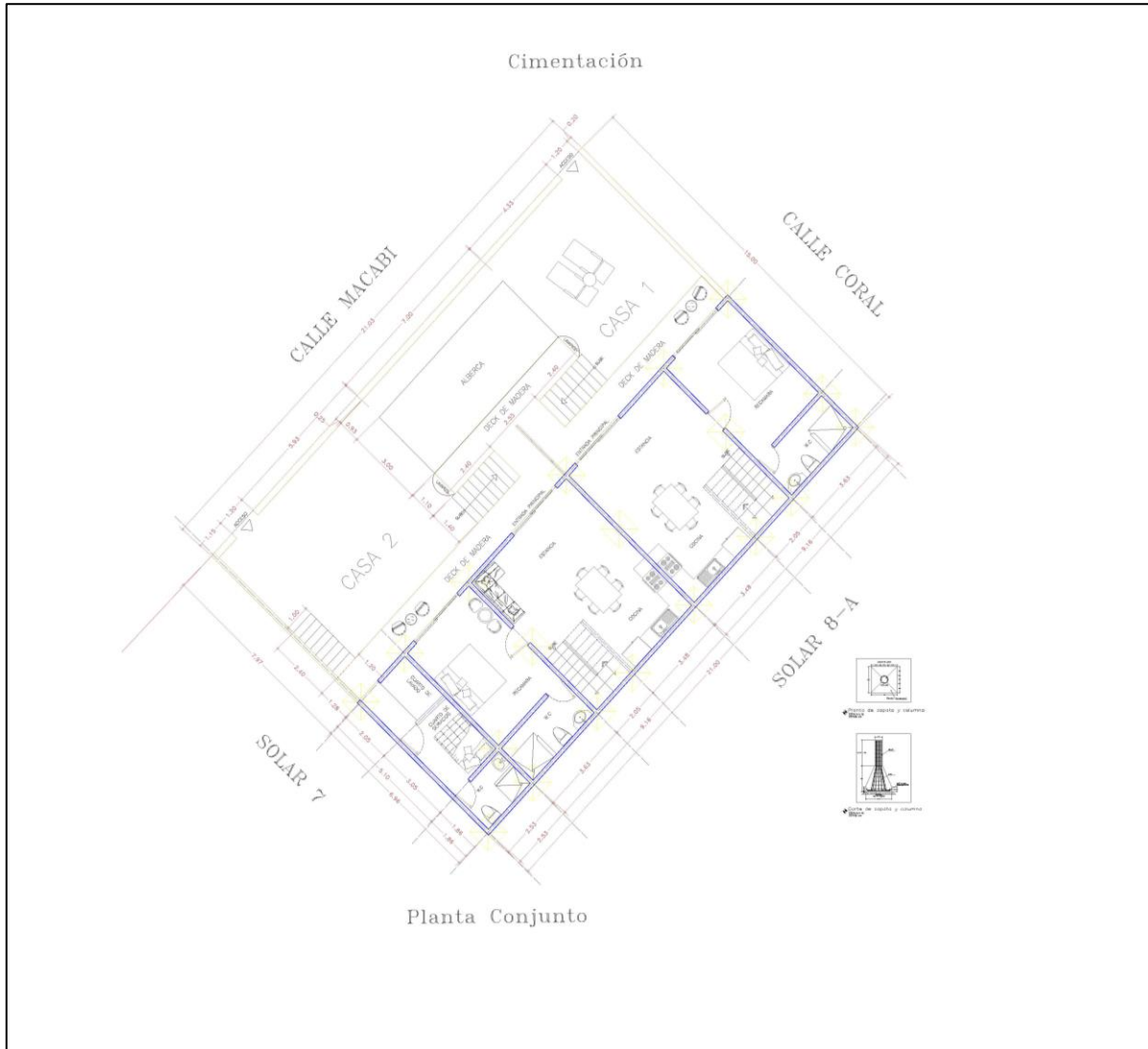


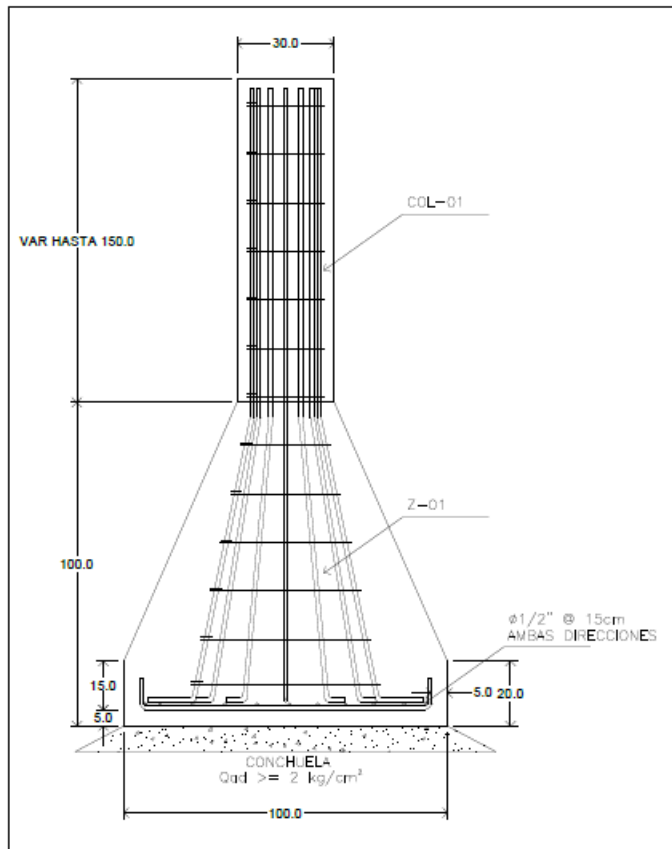
**Fase de movimiento de suelo, excavación y cimentación:**

Derivado de la mecánica de suelos (Anexo mecánica de suelos) realizada en el área del proyecto, donde se identifica que el tipo de suelo es homogéneo y a un metro de profundidad se observa arena compactada conocida como "conchuelar" la cual contiene la propiedad necesarias para soportar la estructura del proyecto, según las recomendaciones del especialista (estructurista), el presente proyecto plantea realizar una cimentación sobre 19 zapatas de un metro cuadrado cada una, tendrán una capacidad de carga de 2 kg por centímetro cuadrado, lo que quiere decir que cada zapata será capaz de soportar 20 toneladas, irán a un metro (100 cm) de profundidad y unidas en su parte superior por contrapesos de 30 cm por 15 cm de concreto reforzado, esta es una cimentación superficial, la cual representa una cimentación menos invasiva para la zona.

Para la colocación y realización de las zapatas, se realizará la excavación de un 1 metro cuadrado a un metro de profundidad, se realizará impermeabilización de cada excavación con hule para evitar la afectación al manto freático, se colocará una capa de hormigón de 5 cm donde se asentará la estructura prefabricada de varilla corrugadas de media pulgada, posterior se realizará la cimbra y se vertirá la mezcla de cemento, la cual se realizará en un revolvedora.

El proyecto trabajará con una metodología en la que se adoptarán medidas de precauciones necesarias para prevenir accidentes según la naturaleza y condiciones del terreno. Esta fase es una de las más importantes, por ser el soporte del proyecto. El comportamiento del suelo es decisivo en el éxito de la cimentación. La ejecución del cimiento supone un movimiento de tierra, lo cual será distribuyendo a través de todas las zapatas debido a las uniones que existen entre ellas.





La obra en contacto con la tierra serán las zapatas, destinados a la transmisión de la carga muerta del edificio y el efecto dinámico de las cargas móviles que actúan sobre él, viento incluido, estas cargas invariablemente causarán una compactación en el suelo y la deformidad de éste.

La construcción sobre los pilotes ayudará a que la filtración de agua sea natural ya que estará levantada por los pilotes 1.50 m del nivel 0.00 del terreno, ayudando a que no haya obstáculo alguno para que el agua siga su flujo natural y sea mejor su filtración al subsuelo.

Sobre los pilotes se colocará la estructura de soporte del proyecto, lo cual contempla el uso de vigas para el soporte general del proyecto, las vigas consideradas soportarán las planchas de concreto, para la creación de los espacios ya antes descritos.

Antes de comenzar con la fase de construcción se instalará un área de bodega provisional (toldos) para uso de los trabajadores en la etapa constructiva, además se establecerán áreas para el acopio de materiales y residuos. Se hará una delimitación física de las áreas de acopio temporal del escombro generado a fin de mantener la premisa de orden y limpieza y evitar afectaciones al arbolado protegido, estos escombros serán retirados del área y dispuestos en un área establecida por el Municipio de Lázaro Cárdenas, nunca será dejado en la isla de Holbox, el promovente se hará cargo





de la disposición final en un área autorizada.

**La fase de construcción, equipamiento y montaje:**

Corresponde a la fase posterior al de las excavaciones y cimentación en las zapatas y los pilotes. El proyecto tiene diseñado la construcción de una primera planta sobre los pilotes de concreto, la cual considera la realización de una plancha de concreto armado para la estabilización posterior de los muros que dividirán las secciones antes descritas para la planta baja del proyecto.

La construcción de los muros se realizará de block y losas de vigueta y bovedilla y se empleará una revolvedora de 1 m<sup>3</sup> de capacidad, lo que ayudará a no preparar el cemento sobre el suelo, las columnas de soporte serán cimbradas con madera y castillos de varilla.

Los materiales necesarios para realizar la construcción de la obra negra serán llevados al área de proyecto conforme sean necesarios, con la finalidad de evitar el desperdicio

Para el desarrollo de las obras negras del primer nivel del proyecto se emplearán las mismas técnicas antes descritas, se realizará la estructura que soportará el primer nivel y sobre éste la estructura para la azotea, utilizando las obras ya realizadas en la planta baja. Se utilizarán los techos de bovedillas, los muros serán construidos de block, varilla y cemento.

Para los acabados se utilizará madera de la región la cual será obtenida en establecimientos legalmente constituidos y con los permisos adecuados para su transportación.

Se ejecutarán los acabados y se realizará el pintado de las Villas Colibrí procurando que el impacto visual no sea muy severo y preferentemente en color blanco. Se instalarán las celdas solares, inodoros de bajo consumo y el sistema de captación de agua de lluvia.

La ubicación de Villas Colibrí en el terreno está planeada y diseñada con la finalidad de no afectar ningún individuo de manglar que se encuentre en predios colindantes, **en consideración del artículo 60TER de la Ley General de Vida Silvestre**, para lo cual se presenta la distribución de la construcción en el terreno de manera anexa, tanto en formato digital como en impreso.



*Figura 4 Plantado del proyecto final en el predio urbano considerado para llevar a cabo el proyecto Villas Colibrí.*

(Se anexan planos arquitectonicos en formato .dwg).

Personal requerido para la construcción del proyecto Villas Colibrí

CONSTRUCCIÓN		
OFICIO	ACTIVIDAD	NÚMERO
Oficiales albañiles	Cimentación, edificaciones, acabados	1
Ayudantes general	Cimentación, edificaciones, acabados	6
Carpinteros	Carpintería	1
Eléctricos	Instalaciones eléctricas	1
Plomeros	Instalaciones hidráulicas y sanitarias	1
Seguridad	Vigilancia y control de la obra	1
Jardineros	Conformación de áreas verdes ajardinadas	1
Pintor	Acabados	1
Operador de revolvedora	Cimentación, edificaciones, acabados	2
Pulidor de pisos	Acabados	1



**MANIFESTACIÓN DE IMPACTO AMBIENTAL PARTICULAR PARA EL PROYECTO  
DENOMINADO VILLAS COLIBRÍ, EN LA ISLA DE HOLBOX, LÁZARO CÁRDENAS, QUINTANA  
ROO**

Impermeabilizador	Acabados	1
Azulejero	Acabados	1
Ebanista	Acabados	1
Aluminiero	Cancelería	2
Asesor ambiental	Supervisión ambiental del proyecto	1
<b>TOTAL</b>		<b>22</b>

#### II.7.4 Etapa de operación y mantenimiento

La etapa de operación y mantenimiento del proyecto considera la habitabilidad de las dos casas y el funcionamiento del área de servicio. Las siguientes serán las actividades a realizar durante la operación:

<b>OPERACIÓN Y MANTENIMIENTO</b>	
<b>ACTIVIDAD</b>	<b>FRECUENCIA</b>
Limpieza de áreas comunes	Diaría
Mantenimiento y limpieza del sistema de captación de agua de lluvia	Mensual
Revisión y mantenimiento de instalaciones eléctricas	Anual
Revisión y mantenimiento de extintores y equipo de emergencia contra incendio	Semanal/mensual
Revisión de acumuladores de agua caliente	Anual
Aplicación de sistema de higiene	Diarío
Mantenimiento a trampas de grasas	Semestral
Manejo integral de residuos sólidos urbanos	Diarío
Planta de tratamiento de aguas residuales	Mensual
Paneles solares	Bimestral

#### **HABITABILIDAD**

El proyecto Villas Colibrí considera la construcción de 2 casas y 1 área de servicio, las cuales están consideradas para alojar a 6 personas por vivienda y 1 en el área de servicio, por lo que la ocupación máxima del proyecto será de 13 personas. A continuación, se presenta el siguiente análisis sobre los servicios requeridos en la operación del proyecto.

#### **INSTALACIONES DE SERVICIOS**

El proyecto pretende ofertar los servicios básicos a los habitantes, como es el caso de agua potable, energía eléctrica, tratamiento de aguas residuales, recolección y manejo de residuos sólidos domésticos, red telefónica e internet.

#### **Agua potable**

Actualmente la Isla de Holbox cuenta con el servicio de agua potable, la cual se abastece a través de una línea submarina de agua potable de 11.2 kilómetros del Puerto de Chiquilá hasta la isla de Holbox. Derivado de esto, la isla cuenta con el servicio de suministro de agua potable entubada proveniente del sistema operador, por lo cual se contratará este servicio



MANIFESTACIÓN DE IMPACTO AMBIENTAL PARTICULAR PARA EL PROYECTO  
DENOMINADO VILLAS COLIBRÍ, EN LA ISLA DE HOLBOX, LÁZARO CÁRDENAS, QUINTANA  
ROO

para la etapa de operación del proyecto.

Para realizar el cálculo del consumo de agua potable del día, se determinó primeramente el número de habitantes máximo del proyecto (13), posteriormente se analizaron los distintos programas oficiales publicados para el estado de Quintana Roo, donde se abordan datos estadísticos del consumo de agua por habitante, para lo cual se consideró el **Programa institucional de infraestructura hidráulica y sanitaria 2011-2016 del Estado de Quintana Roo**, dicho programa presenta un análisis a fondo sobre las necesidades en materia de agua y saneamiento, por lo que se considera prudente utilizar los volúmenes expuestos en dicho instrumento oficial.

Derivado de lo anterior, el Programa institucional de infraestructura hidráulica y sanitaria del estado considera un consumo de 13 m<sup>3</sup>/mes, lo que representa 433 litros por habitante al día (3.6 promedio de ocupantes por vivienda en Quintana Roo, INEGI 2010).

Una vez considerados los datos anteriores, el posible calcular un **requerimiento de agua potable diario de 5,629 litros en su capacidad plena** del proyecto (Tabla 5).

Tabla 5 Consumo total bruto de agua para la operación del proyecto en su máxima ocupación

Consumo de agua	Consumo promedio litro/día/habitante	Consumo diario (litros)	Consumo diario (metros cúbicos)	Consumo anual (litros/año)	Consumo anual (m <sup>3</sup> /año)
Operación del proyecto	433	5,629	5.6	2'054,585	2,054.5

Cabe señalar que el consumo de volumen de agua podría ser menor dentro del Proyecto Villas Colibrí, ya que se contempla establecer un sistema de captación de agua de lluvia para utilización en el riego de las áreas verdes y para la limpieza de las habitaciones, lo que ayudaría a disminuir la cantidad de agua pronosticada con el análisis.

Del mismo modo, el proyecto considera la instalación de inodoros eficientes, los cuales pueden utilizar 4.8 litros de agua por descarga. Para una mayor eficiencia se pretenden implementar inodoros ecológicos Salvagua®, ya que estos sanitarios sólo utilizan 3 litros de agua por descarga. Como referente, el inodoro tradicional utiliza entre 6 a 16 litros de agua por descarga, por lo que al implementar un inodoro ecológico como el que se menciona, nos permitirá reducir en gran cantidad el consumo y uso de agua potable de lo antes ya calculado.

### Tratamiento de aguas residuales

Del consumo total bruto de agua potable definido para el proyecto deriva la necesidad de calcular un valor inicial del consumo de este recurso y a partir de éste, calcular el volumen de agua residual. Para ello, se estima una generación de aguas residuales equivalente al 80% del consumo de agua potable según el **Programa Subregional de Desarrollo Urbano de la Región Caribe Norte del Estado de Quintana Roo**, por lo cual el volumen máximo diario de generación



MANIFESTACIÓN DE IMPACTO AMBIENTAL PARTICULAR PARA EL PROYECTO  
DENOMINADO VILLAS COLIBRÍ, EN LA ISLA DE HOLBOX, LÁZARO CÁRDENAS, QUINTANA  
ROO

de aguas residuales en el Proyecto Villas Colibrí, con base al consumo total bruto de agua potable al día será de **4.5 m<sup>3</sup>/día**, es decir **4,503.2** litros por día a operación plena.

*Tabla 9. Agua residual generada en el Proyecto Villas Colibrí*

Aguas Residuales	Agua residual por habitante diaria (litros)	Consumo diario por la operación del proyecto (litros)	Aguas Residuales Diarias (litros)  Norma = .8 del consumo diario de agua	Aguas Residuales anuales(litros)  Norma = .8 del consumo de agua
Operación del proyecto  (13 personas)	346.4	5,629	4,503.2	1'643,668

### Energía eléctrica

La energía eléctrica para la operación del proyecto será suministrada por la Comisión Federal de Electricidad (CFE), quienes actualmente cuentan con una central de generación de combustión interna a base de Diésel en la isla.

La central tiene una capacidad de generación bruta de 8 (Gwh) (**Programa de Desarrollo del Sistema Eléctrico Nacional PRODESEN 2015-2029**), con lo que es posible asegurar la energía necesaria para la operación del proyecto.

Considerando una ocupación plena del proyecto de 13 habitantes se calcula un volumen de energía eléctrica de **6.5 Kva** necesaria para operación del proyecto según el **Programa Subregional de Desarrollo Urbano de la Región Caribe Norte**.

Es de señalar que como se menciona en el Diario Oficial de la Federación donde se establecen los costos establecidos por la CFE para los consumidores, la generación de energía con generadores de combustión ofrece una capacidad de **220 kilovoltios**, por lo que es posible justificar el suministro de energía para el proyecto en su máxima ocupación.

Como se menciona dentro del **Programa Subregional de Desarrollo Urbano de la Región Caribe Norte** la región cuenta con capacidad instalada suficiente de transmisión de energía eléctrica en la zona, apoyada en la capacidad de generación de las plantas Valladolid con 250 Mw, Mérida con 380 Mw y Mérida III con capacidad planeada para 500 Mw.

Sin embargo, en el proyecto se contempla la colocación un sistema de paneles solares sólo para la alimentación de los sistemas de aire acondicionado del proyecto con tecnología inverter, con lo cual se disminuiría el consumo de energía en el proyecto.



### Residuos sólidos urbanos domésticos

Según el **Programa Estatal para la Prevención y Gestión Integral de los Residuos en el Estado de Quintana Roo. 2009 -2011** (el cual se anexa de manera digital) en el municipio de Lázaro Cárdenas se producen 15 toneladas de residuos sólidos diarios, y en específico la localidad de la Isla de Holbox tiene una generación per cápita de **1 kilogramo por habitante al día**.

La isla de Holbox genera residuos con una alta cantidad de materia orgánica, siendo estos aproximadamente el 35%, por otro lado, es de observarse que los demás materiales generados son susceptibles para ser reciclados, a continuación, una relación de los materiales generados en la localidad de Holbox según los datos presentados en el **Programa Estatal**, los cuales fueron obtenidos a partir de una entrevista con los trabajadores de la alcaldía de la Isla.

Tabla 10. Residuos sólidos diarios generados en la Isla de Holbox

Municipio	Localidad	Generación (ton/día)	Composición (%masa)								
			Papel	Orgánicos	Plástico	Aluminio	Cartón	Textiles	Metal	Pañal desechable	Vidrio
Lázaro Cárdenas	Holbox	2	4.08	35.48	9.55	0.17	3.4	2.19	2.61	7.8	5.79

Considerando que el proyecto tendrá una ocupación total de 13 habitantes, serán generados 13 kilogramos diarios, por lo que será necesario que el proyecto les dé un fin adecuado a los residuos generados, según lo establecido en un programa de manejo de residuos sólidos presentado ante esta Delegación Federal para su revisión.

#### II.7.5 Descripción de obras asociadas al proyecto

##### II.7.5.1 Sistema de captación de agua de lluvia (SCALL)

#### Antecedentes

La captación de agua de lluvia es una alternativa que resurge en la actualidad como una de las varias soluciones que pueden coadyuvar ante la futura demanda de agua potable, ya que se prevé que en 2030 el mundo tendrá que enfrentarse a un déficit mundial del 40% de agua en un escenario climático en que todo sigue igual. Y a pesar de que el 75% del planeta está compuesto por agua, solo 2.5% es dulce, mientras que el 97.5% es agua salada. Del 2.5% de agua dulce, 1% proviene de lagos, ríos y atmósfera, el 30% de agua subterránea y el 70% de glaciares y capas polares (SEMARNAT/CONAGUA a través de Consejo Consultivo del Agua, AC) por lo que la necesidad de conservar el agua y empezar a implementar alternativas que nos permitan un mejor uso del vital líquido, son primordiales.



## MANIFESTACIÓN DE IMPACTO AMBIENTAL PARTICULAR PARA EL PROYECTO DENOMINADO VILLAS COLIBRÍ, EN LA ISLA DE HOLBOX, LÁZARO CÁRDENAS, QUINTANA ROO

Aunque un sistema de captación de agua de lluvia es una de las tecnologías para el agua que deben ser diseñadas a partir de las necesidades del proyecto, en el fondo el objetivo primordial es incentivar a una cultura del agua, el de reducir su uso e impedir el mayor grado de impacto ambiental posible. En esta tecnología el agua de lluvia se capta, desvía y almacena, para ser tratada y poder ser usada para tomar, cocinar, limpiar, o proveer en áreas de riego, ganado etc. Es cierto que hay un debate sobre si el desarrollo de la humanidad puede llegar a ser sostenible, y si bien no hemos alcanzado un punto ideal, el hecho de implementar, no solo en éste proyecto si no en todo tipo de urbanización, debe ser de interés mundial, un acto que concierne a cada individuo y no solo en el caso de la urbanización en la Isla de Holbox.

Se ha utilizado el término de huella hídrica desde el 2002 (Hoekstra, A.) para indicar el volumen total de agua dulce que utiliza una persona, empresa o país para producir sus bienes y servicios que se consumen a diario. En el caso de México la huella hídrica es mayor a la media según los datos. Así mismo a nivel nacional y estatal han surgido iniciativas sobre el cuidado del agua, como lo menciona el Artículo 24<sup>3</sup> el Programa Estatal de Quintana Roo tiene ya como ley, incentivar el aprovechamiento del agua de lluvia.

Entre las ventajas de usar el agua de lluvia están: conservar agua y energía, evitar inundaciones y erosión, disminución de la contaminación de agua, reducción del costo de agua, proporción de nutrientes a plantas y proveer naturalmente de agua blanda<sup>4</sup>.

Para poder planear un buen sistema de captación de agua de lluvia y comprometerse a su mantenimiento, es importante entender el ciclo hidrológico. En sí el ciclo comienza con la condensación, formando nubes que, al llegar a contener gotas de agua demasiado pesadas para ser sostenidas por la atmósfera, la precipitación es liberada por las nubes. Esta precipitación alcanza la superficie de la tierra y se filtra en ella, consiguiendo un suelo húmedo y agua subterránea. La cantidad de agua que se infiltra al suelo varía según la permeabilidad de la tierra (facilidad con la que el agua fluye a través del suelo). Mientras más grietas o poros haya, más permeable y mayor filtración habrá. El agua filtrada repondrá y recargará los acuíferos y ríos, moviéndose hacia cuerpos más grandes de agua. Para completar el ciclo, el agua vuelve a entrar a la atmósfera cuando el sol la calienta en la superficie de la tierra y el líquido se convierte en gas, subiendo a la atmósfera para así convertirse en vapor y condensarse. También a través del crecimiento de las plantas es que se transpira agua convertida en vapor que también se integra a la atmósfera. A esto se le llama evapotranspiración.

En el caso de que la lluvia sea mayor de lo que los suelos son capaces de filtrarla o en caso de que estén saturados, se genera lo que se llama escurrimiento, el cual permanece en la superficie y fluye hacia arroyos y ríos para eventualmente dirigirse hacia grandes cuerpos de agua como lagos y océanos.

Si modificamos este ciclo, podemos propiciar un desequilibrio ecológico y desastres naturales como humanos, sin mencionar que la calidad y cantidad de agua también se ve afectada como se ha estado mencionando anteriormente. Por esta razón es que es importante ser conscientes y empezar a fomentar la utilización e implementación de las alternativas que existen para el cuidado del agua, y atender a la corresponsabilidad como sociedad en cuanto al ciclo hidrológico natural desde nuestro desarrollo urbano, el cual es inminente e imparable.

En la captación del agua de lluvia con fines domésticos se acostumbra a utilizar la superficie del techo como captación,

---

<sup>3</sup> Capítulo Cuarto-Ley para el fomento de la cultura del cuidado del agua en el Estado de Quintana Roo. Ley publicada en el Periódico Oficial el día 6 de septiembre de 2013

<sup>4</sup> Captación de agua de lluvia: Planeamiento de sistemas. 2010. Texas A&M AgriLife Extensions Service.



## MANIFESTACIÓN DE IMPACTO AMBIENTAL PARTICULAR PARA EL PROYECTO DENOMINADO VILLAS COLIBRÍ, EN LA ISLA DE HOLBOX, LÁZARO CÁRDENAS, QUINTANA ROO

conociéndose a este modelo como SCALL (sistema de captación de agua de lluvia). Este modelo tiene un beneficio adicional y es que además de su ubicación minimiza la contaminación del agua. Adicionalmente, con la filtración necesaria, los excedentes de agua pueden ser empleados en pequeñas áreas verdes para su riego.

### Justificación

En este proyecto, como anteriormente se ha mencionado en el apartado *II.4*, el área total destinada para el proyecto es de 314.78 m<sup>2</sup>, comprendiendo un total de utilización del suelo de 186.6674 m<sup>2</sup> y aunque la construcción de obra civil estará elevada a 1.50 m del suelo, la superficie que abarca las 2 casas y el área de servicio tienen una superficie total de 149.1677 m<sup>2</sup> la cual será necesaria para la colocación de la planta de tratamiento de aguas residuales y el tanque de almacenamiento de agua del sistema de captación de agua de lluvia, por lo que el área total permeable comprendería un total de superficie de 128.086 m<sup>2</sup>.

Como vemos anteriormente, disminuimos el área de permeabilización, por lo que nos es preciso contrarestrarlo implementando un sistema de captación de agua de lluvia que pueda amortiguar la lluvia que no se filtraría directamente al subsuelo, con el propósito de disminuir los niveles de escurrimiento y haciendo uso de esta agua para uso doméstico y/o riego, para así mismo, disminuir y cuidar el consumo de agua potable.

En el diseño de un sistema de captación de agua de lluvia no debemos perder de vista las 3 "R": **Recarga-Retención-Reuso**. Tomando en cuenta el objetivo principal, antes de diseñar el SCALL primero deben conocerse los datos sobre la precipitación de la zona para así definir el potencial de captación y el uso que se le quiere dar, para así posteriormente elegir los materiales y tamaños correctos para lo que el proyecto necesita.

### Desarrollo

**Evaluación del sitio y datos de precipitación:** Derivado del análisis realizado con base a los resultados obtenidos por la estación climatológica de Solferino la cual demuestra que la región tiene una precipitación de 800 a 1,500 mm anual, es posible considerar como eficiente la captación de agua pluvial en el proyecto.

El clima es tropical, los veranos tienen una buena cantidad de lluvia, mientras que los inviernos tienen muy poca. Esta ubicación está clasificada como Aw por Köppen y Geiger. La temperatura media anual es 25.1 ° C en Solferino. Hay alrededor de precipitaciones de 1337 mm. El mes más seco es marzo, con 36 mm de lluvia. La mayor parte de la precipitación se reporta en septiembre, promediando 217 mm en junio, el mes más cálido del año. La temperatura en junio tiene un promedio de 27.2 ° C y enero es el mes más frío, con temperaturas promediando los 22.0 ° C. Hay una diferencia de 181 mm de precipitación entre los meses más secos y los más húmedos. A lo largo del año, las temperaturas varían en 5.2 ° C.

**Cálculo del potencial de la captación de agua:** Para calcular la cantidad de agua que puede ser captada en un área determinada, se necesitan definir las siguientes variables:

- Tamaño del área de captación (sitio donde la lluvia será colectada)
- Cantidad de la precipitación local
- La eficiencia del sistema



- Seguridad en el diseño

*Ecuación 1*

$$\text{Potencial de captación (Litros)} = \text{Área de captación (m}^2\text{)} \times \text{Altura de la precipitación (mm)} \times 0.623 \text{ Factor de conversión} \times \text{Coeficiente de escurrimiento} \times \text{Factor de seguridad}$$

*Ecuación 2*

$$\text{Agua captada (Litros)} = \text{Área de captación (m}^2\text{)} \times \text{Altura de la precipitación (mm)} \times 0.623 \text{ Factor de conversión}$$

Para que el sistema funcione a su mayor potencial, la zona de captación y los cálculos de precipitación deben ser precisos. La eficiencia del sistema toma en cuenta el derrame, fugas y las pérdidas debido a los materiales. Como un factor de seguridad de diseño, se subestima el potencial de captación y se deja un colchón para la funcionalidad del sistema. En el caso de la ecuación 2 se puede utilizar para calcular el potencial de agua captada en base al año y al mes.

### Área de captación

La forma del techo no indica correctamente lo que se captará si no que se tomará en cuenta sólo la huella del techo para poder calcular el área de captación.

### Coeficiente de escurrimiento del área de captación

La textura y material de la superficie de captación afectan el total de agua que puede ser captada. Una superficie áspera y absorbente transporta menos lluvia que una superficie lisa, suave o metálica al contrario de una superficie hecha con pasto, tierra, piedras, tejas o concreto áspero.

Tabla 11. Coeficiente de escurrimientos altos y bajos para varias superficies de captación (Hean et al., 1994. Waterfall, 1989)

Superficie	Carácter de la superficie	Coeficiente de escurrimiento Alto	Coeficiente de escurrimiento Bajo
Techo	Metal, grava, tejas asfálticas	0.95	0.75
Pavimento	Concreto, asfalto	0.95	0.70
	Ladrillo	0.85	0.70
	Grava	0.70	0.25
Suelo	Plano (2% o menos) descubierto	0.75	0.20
	Plano (2% o menos) con vegetación	0.60	0.10
Césped	Plano (2% o menos)	0.10	0.05
Suelo arenoso	Promedio (2% a 7%)	0.15	0.10
Césped	Plano (2% o menos)	0.17	0.13
Suelo pesado	Promedio (2% a 7%)	0.22	0.18



### Factor de seguridad del diseño

En el diseño es importante subestimar el potencial y planificar que haya suficiente agua disponible, debe determinarse si el sistema abastecerá una familia o negocio, si van a depender del agua de lluvia, examinar el potencial de fugas, derrames, taponamientos, variaciones en la precipitación y otros factores que puedan reducir la eficiencia de un sistema de colección. Se puede considerar un factor de seguridad que esté entre 0.95 y 0.65.

### Demanda interior

La demanda de agua puede ser calculada de manera mensual o anual. Se puede considerar también el uso de agua para posibles residentes en el futuro. Durante la planeación del SCALL es muy importante hablar con el cliente sobre las limitaciones del funcionamiento del sistema, deben discutirse los hábitos del agua, el estilo de vida y las consideraciones de reventa de la propiedad. Puede instruirse al cliente sobre como calcular la demanda y suministro que necesita la propiedad.

Las fórmulas para calcular la demanda son las siguientes:

#### ***Demanda mensual***

$$D_j = \frac{Nu \cdot Dot \cdot Nd_j}{1000}$$

1000

Dj: demanda de agua en el mes

Nu: número de beneficiarios

Dot: dotación en litros por persona por día

Ndj: número de días del mes

J: número del mes

1000: factor de conversión de litros a m<sup>3</sup>

### Demanda exterior

Si es eficiente, puede planearse el SCALL para uso de riego de áreas verdes, para mascotas, ganado, fauna silvestre, para un sistema de riego por goteo o alguna fuente, etc. En el caso de que sea para riego, para calcular el total de agua necesaria por un tipo específico de planta es preciso conocer la evotranspiración (ET) que es la medida del total de agua en milímetros que se necesita para que las plantas crezcan y el coeficiente de la planta (que depende del tipo de planta y su etapa de crecimiento). La ecuación sería la siguiente:

$$\text{Requerimiento de agua de la planta} = ET \text{ local} \times \text{Coeficiente de utilización de agua de la planta}$$

$$\text{Demanda mensual} = \text{requerimiento de agua de la planta (mm)} \times \text{área para ser regada (m}^2\text{)} \times \text{factor de conversión (0.623)}$$

### Componentes del SCALL

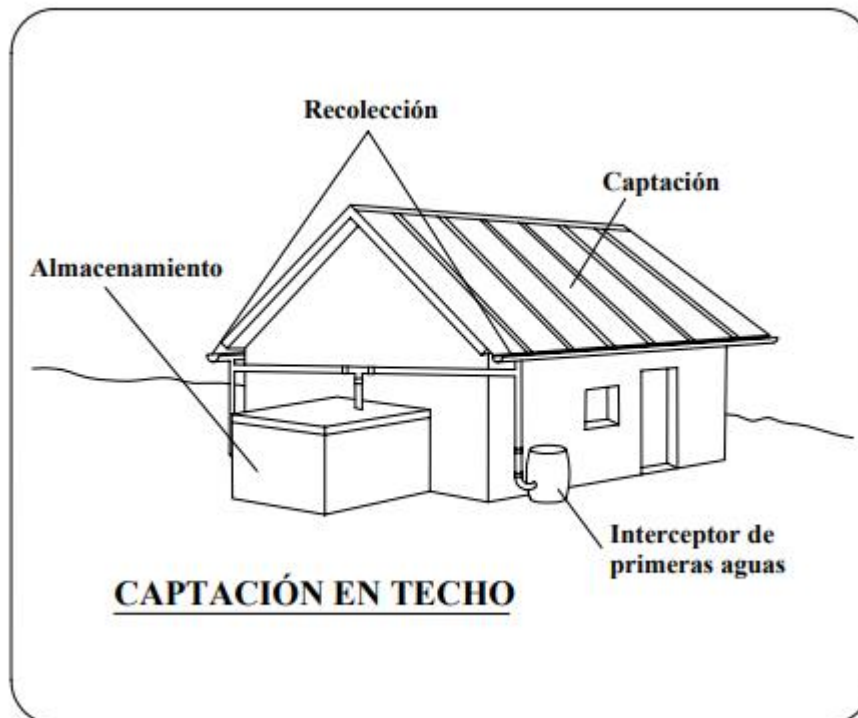
El sistema de captación de agua de lluvia está compuesto de las siguientes partes: a) captación; b) recolección y conducción; c) interceptor; y d) almacenamiento.

a) *Captación*: La captación está conformada por una parte del techo o el techo en sí, el cual puede elegirse con cierta inclinación y material que requiera fácil limpieza para facilitar el escurrimiento del agua de lluvia hacia el sistema de recolección.

b) *Recolección y Conducción*: se conforma por las canaletas que van adosadas en los bordes más bajos del techo, en donde el agua tiende a acumularse antes de caer al suelo. Los bajantes que conducen el agua, así como las canaletas deben ser elegidas en cuanto a su material y grosor, según la intensidad de lluvia y el área máxima de techo proyectada.

c) *Interceptor*: Conocido también como tanque de primeras lluvias, recibe el agua proveniente del lavado del techo y que contiene todos los materiales que en él se encuentren en el momento del inicio de la lluvia. Este dispositivo impide que el material indeseable ingrese al tanque de almacenamiento y de este modo minimizar la contaminación del agua almacenada. Su volumen se elige según la ubicación, precipitación, el lugar de captación, número de días secos, área de captación, pendiente y material, clima local y condiciones ambientales, ya que pueden afectar el contenido microbiano en los sistemas de recolección en los techos.

d) *Almacenamiento*: cisterna o tanque que retiene el agua de lluvia para su posterior filtración y uso. Es importante en su elección tomar en cuenta la durabilidad, impermeabilidad, seguridad y una limitada penetración de luz.





*Figura 9. Componentes de un Sistema de captación de agua de lluvia (SCALL) <sup>5</sup>*

### **Adecuación del SCALL al Proyecto Villas Colibrí**

Hemos planteado usar un área de 63.40 m<sup>2</sup> del techo (Figura 10) para la captación de agua de lluvia, aunque lo deseado sería poder utilizar todo el techo, precisábamos no dejar pasar por alto la utilización de diferentes tecnologías para proponer un proyecto más sustentable y en equilibrio en sus diferentes ángulos. A continuación, se exponen los diferentes datos para la implementación del SCALL en el Proyecto Villas Colibrí.

---

<sup>5</sup> Imagen tomada como referencia de un SCALL de la "Guía de diseño para captación del agua de lluvia" de la Organización Mundial de la Salud.

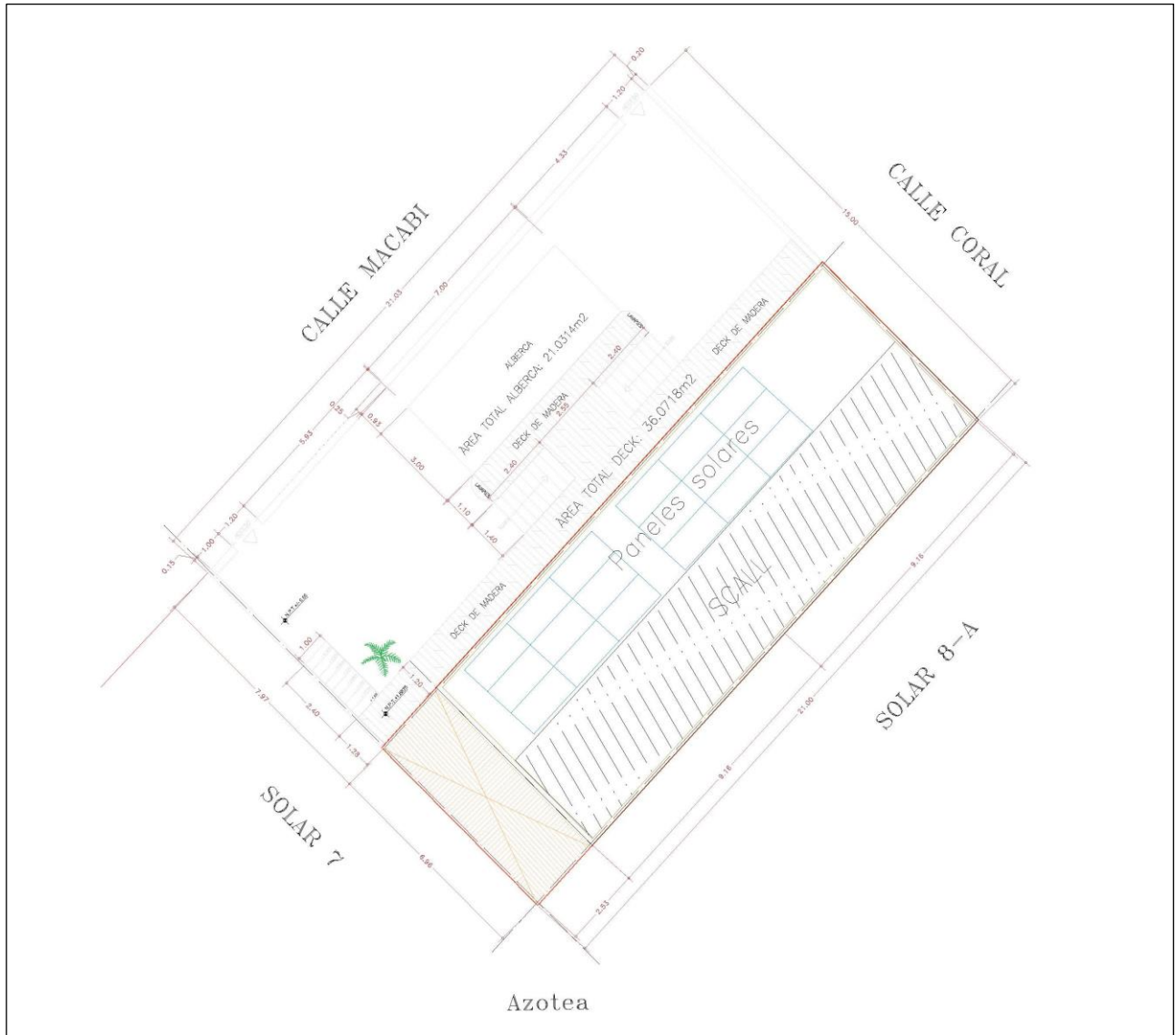


Figura 10 . Plano del área del techo donde se observa el área destinada para el Sistema de Captación de Agua de Lluvia (SCALL) con una superficie de 63.40 m<sup>2</sup>

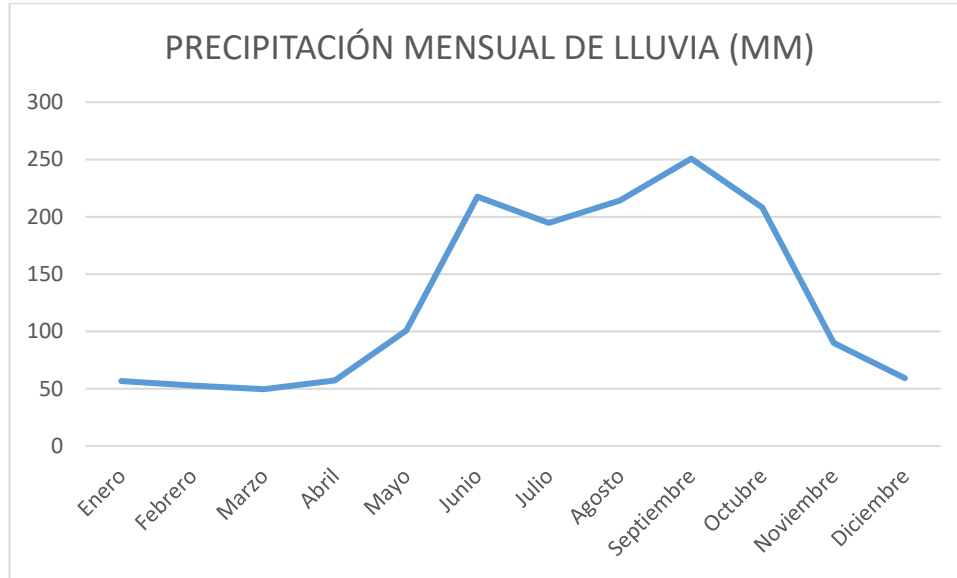
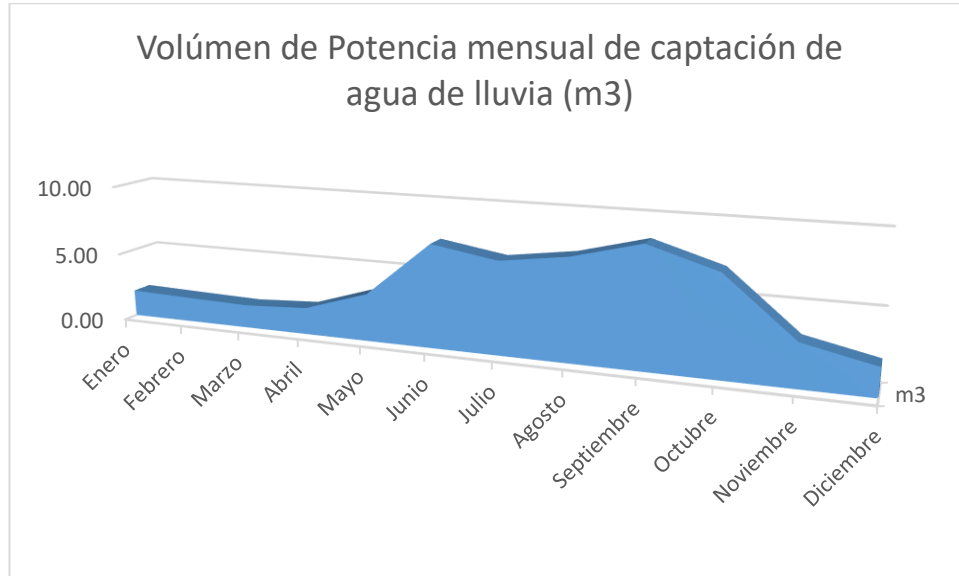


Figura 11. Gráfico sobre el Registro de precipitación total mensual de la estación Solferino

Tomando en cuenta los datos sobre la precipitación en Solferino, enseguida mostramos el cálculo de la **Potencia Mensual** de agua de lluvia que se podría captar en los diferentes meses del año (litros), teniendo como resultado, un total de **52,402.08 Litros (52.40 m3)** al año:

MES	HUELLA DE CAPTACIÓN (M2)	PROMEDIO MENSUAL DE LLUVIA (MM)	FACTOR DE CONVERSIÓN	COEFICIENTE DE ESCURRIMIENTO	FACTOR DE SEGURIDAD	POTENCIAL MENSUAL (LITROS)
Enero	63.40	56.7	0.623	0.95	0.9	1914.93
Febrero	63.40	52.9	0.623	0.95	0.9	1786.59
Marzo	63.40	49.6	0.623	0.95	0.9	1675.14
Abril	63.40	57.3	0.623	0.95	0.9	1935.19
Mayo	63.40	100.9	0.623	0.95	0.9	3407.69
Junio	63.40	217.5	0.623	0.95	0.9	7345.61
Julio	63.40	194.7	0.623	0.95	0.9	6575.59
Agosto	63.40	214.3	0.623	0.95	0.9	7237.54
Septiembre	63.40	250.7	0.623	0.95	0.9	8466.87
Octubre	63.40	208	0.623	0.95	0.9	7024.77
Noviembre	63.40	89.9	0.623	0.95	0.9	3036.19
Diciembre	63.40	59.1	0.623	0.95	0.9	1995.98
Anual	63.40	1551.6	0.623	0.95	0.9	52402.08



Como vemos en el gráfico anterior, ya que el potencial de captación de agua de lluvia en los meses de Junio, Julio, Agosto, Septiembre y Octubre rebasan los 5,000 litros, proponemos la instalación de 2 tanques Rotoplas (Figura 12) de almacenamiento de 5,000 litros cada uno (Figura 13), sumando una capacidad máxima de 10,000 Litros, ya que la opción del tanque de 10,000 litros (2.44m) no tendría el espacio suficiente en su altura para su instalación en el área destinada entre el suelo y la planta baja (1.50m de altura).

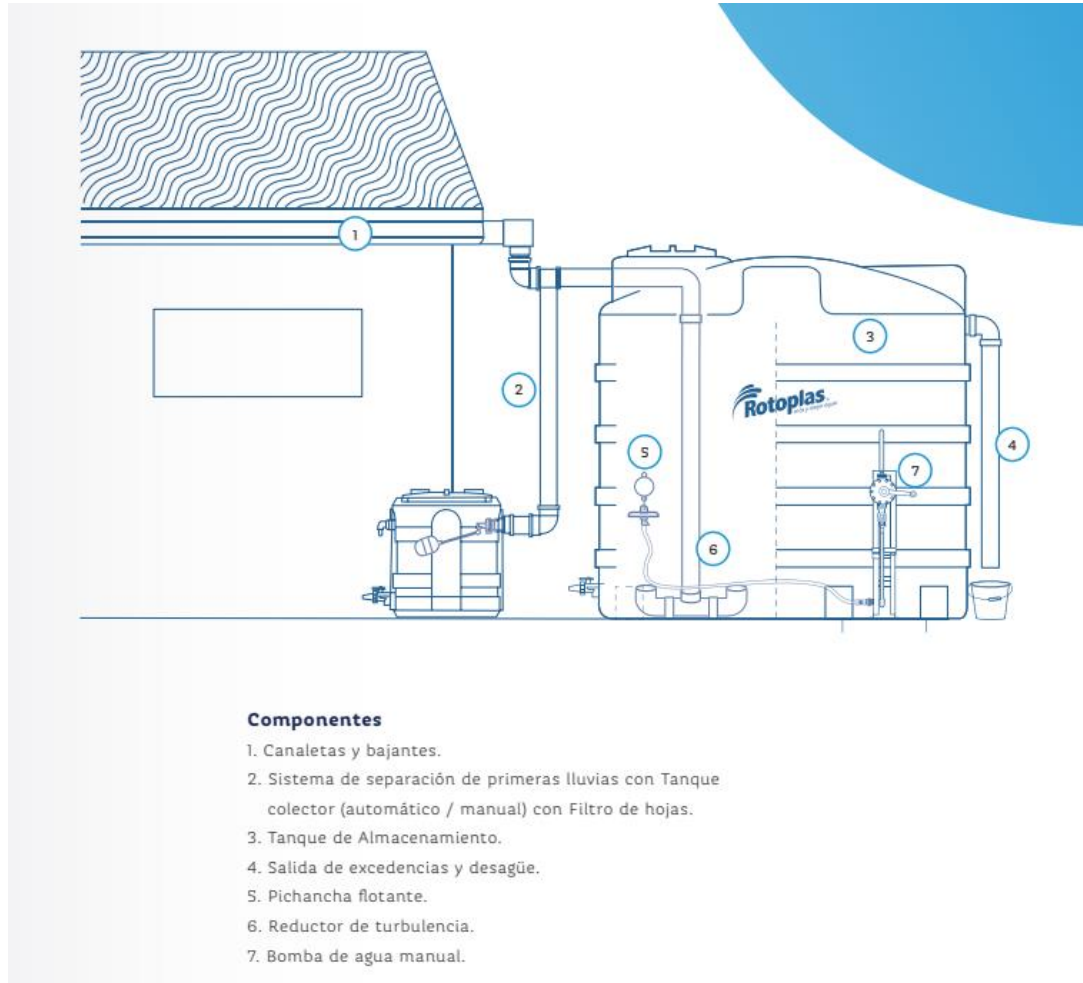


Figura 12. Modelo SCALL de Rotoplas junto con los componentes descritos que vienen incluidos.

Capacidad del Tanque de Almacenamiento				
Capacidad (L)	Diámetro (m)	Altura (m)	Registro de inspección (cm)	Ubicación de registro
5 000	2.38	1.36	60	Excéntrico
10 000	2.38	2.44	60	Excéntrico

Figura 13. Tanques de almacenamiento Ro-toplas para el SCALL





### II.7.5.2 Trampas de grasas

Los interceptores de grasas o trampas de grasa es un sistema que mejora sustancialmente el desempeño de cualquier sistema de tratamiento de aguas residuales; así como el de las tuberías de descarga y drenajes.

Las trampas de grasas remueven las grasas del flujo. En el Interceptor de Grasa el flujo pierde velocidad, a la vez que es aireado. Ambos fenómenos permiten que las partículas de grasa se acumulen en grumos voluminosos y livianos que, mediante el concepto de Stocks, se irán hacia la superficie, donde son atrapados por unos paneles especialmente diseñados para efectuar de forma repetitiva esta operación, con muy bajo mantenimiento. Es un proceso que se da sin necesidad de que medien sistemas químicos o mecánicos complejos.

Esta remoción permite que los procesos de biodegradación en la planta sean más eficientes, evitando que se “ahoguen” los bioactivos que llevan a cabo la degradación de las materias, situación que, si se presenta, ocasiona daños y atascamientos de los sistemas, a la vez que afecta la salud de los usuarios y del medio circundante. La remoción oportuna de grasas evita el taponamiento de los drenajes y disminuye requerimientos de limpieza periódica en los tanques sépticos.

Al poder interceptar oportunamente estas grasas, el mantenimiento no es ya a nivel de la tubería, sino meramente la limpieza de elementos especialmente diseñados y fabricados para cumplir con ese objetivo.

#### *Trampa de grasa Smurt (Modelo TG-7)*

Las trampas de grasas consideradas para el proyecto, son de uso doméstico, son trampas plásticas de pequeñas dimensiones con una capacidad de tratamiento de 26 litros por minuto, lo que será suficiente para el proyecto.

Derivado de que el proyecto considera establecer 2 tarjas para el lavado de utensilios de cocina, será necesario instalar una trampa de grasa por cada tarja.

Modelo	Capacidad de flujo (Lpm)	Capacidad de grasa (Kg)	Largo (Cm)	Ancho (Cm)	Alto (Cm)	Entrada y salida (Plg)
TG-7	26	6.36	43	32	34.5	1.5

Con la instalación de este mecanismo es posible capturar el total de las grasas o aceites vertidos al desagüe, por lo tanto, es posible considerar una descarga nula de esto a la planta de tratamiento de aguas residuales.

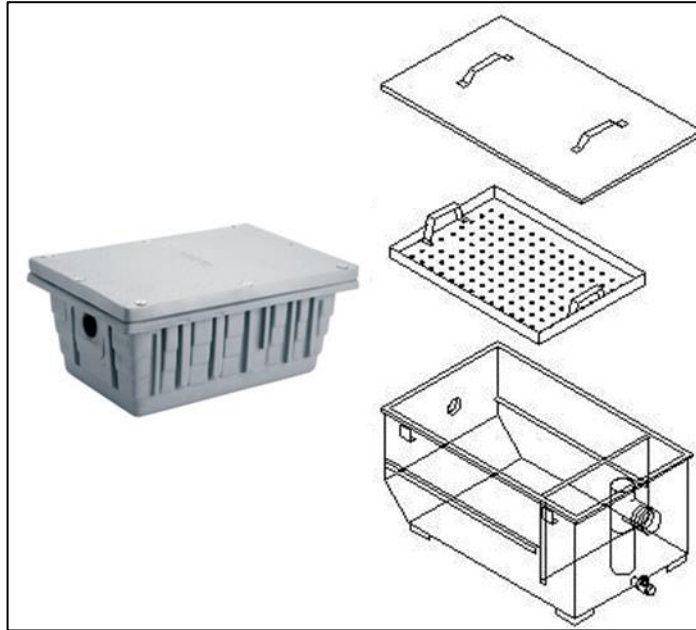


Figura 14. Diseño de las trampas de grasas consideradas para instalar en cada uno de los lavaderos del proyecto.

### II.7.5.3 Paneles solares

Como se mencionaba anteriormente, la energía eléctrica para la operación del proyecto será suministrada por la Comisión Federal de Electricidad (CFE), quienes actualmente cuentan con una central de generación de combustión interna a base de Diésel en la isla. La central tiene una capacidad de generación bruta de 8 (Gwh) (**Programa de Desarrollo del Sistema Eléctrico Nacional PRODESEN 2015-2029**), equivalente a **8'000,000 kw** con lo que es posible asegurar la energía necesaria para la operación del proyecto.

Considerando una ocupación plena del proyecto de 13 habitantes se calcula un volumen de energía eléctrica de **6.5 Kw**, es decir **.5 kw** por persona, según el Programa Subregional de Desarrollo Urbano de la Región Caribe Norte.



**MANIFESTACIÓN DE IMPACTO AMBIENTAL PARTICULAR PARA EL PROYECTO  
DENOMINADO VILLAS COLIBRÍ, EN LA ISLA DE HOLBOX, LÁZARO CÁRDENAS, QUINTANA  
ROO**

Localidad	Población (2011)	Agua potable		Desalojo de aguas residuales		Energía eléctrica	Teléfono
		Norma: 350 lts/hab/día		Norma: 0.8 del consumo de agua		0.5Kva/hab.	Norma: 1 línea/10 hab
		m <sup>3</sup>	l/seg	m <sup>3</sup>	l/seg		
<b>ISLA MUJERES</b>	20,503	7,176.00	83.05	5,740.80	66.44	10,251.5	2,050
Isla Mujeres	13,097	4,583.95	53.05	5,729.93	42.44	6,548.5	1,310
Zona Continental	7,406	261.10	3.02	208.88	2.41	3,703.0	740
<b>BENITO JUAREZ</b>	725,259	253,840	2,937.97	203,072	2,350.37	362,629.5	72,526
Cancún	666,670	233,334.00	2,700.63	186,667.20	2,160.50	333,335.0	666,667
Alfredo V. Bonfil	17,553	6,143.55	71.10	4,914.84	56.88	8,776.50	1,755
Puerto Morelos	1,405	491.75	5.69	393.40	4.55	702.50	140
Joaquín Cetina Gasca	8,426	2,949.10	34.13	2,359.28	27.30	4,213.00	842
<b>Subtotal en el Corredor</b>	<b>694,054</b>	<b>96,758.40</b>	<b>2,811.55</b>	<b>194,334.72</b>	<b>2,249.23</b>	<b>347,027.00</b>	<b>669,405</b>
Leona Vicario	6,773	2,370.55	27.43	1,896.44	21.94	3,386.50	677
Resto del Municipio	24,432	8,551.20	98.97	6,840.96	79.17	12,216.00	2,443
<b>SOLIDARIDAD</b>	315,820	110,537.00	1,279.36	88,429.60	1,023.49	157,910.00	31,582
Playa del Carmen	229,786	80,425.10	930.84	64,340.08	744.67	114,893.00	22,978
Akumal	2,695	943.25	10.91	754.60	8.73	1,347.50	269
Ciudad Aventuras	9,814	3,434.90	39.75	2,747.92	31.80	4,907.00	981
Chemuyil	4,560	1,596.00	18.47	1,276.80	14.77	2,280.00	456
Tulum	49,254	17,238.90	199.52	13,791.12	159.61	24,627.00	4,925
<b>Subtotal en el Corredor</b>	<b>296,199</b>	<b>103,669.65</b>	<b>1,199.88</b>	<b>82,935.72</b>	<b>959.90</b>	<b>148,099.50</b>	<b>29,619</b>
Cobá	1,967	688.45	7.96	550.76	6.37	983.50	196
<b>Subtotal en Región Caribe Norte</b>	<b>298,166</b>	<b>104,358.10</b>	<b>1,207.84</b>	<b>83,486.48</b>	<b>966.27</b>	<b>149,083.00</b>	<b>29,816</b>
Resto del Municipio	17,654	6,178.90	71.51	4,943.12	57.21	8,827.00	1,765
<b>COZUMEL</b>	81,179	28,412.65	328.85	22,730.12	164.42	40,589.5	8,117
<b>LÁZARO CÁRDENAS</b>	26,841	9,394.35	108.73	7,515.48	86.98	13,420.50	2,684
Holbox	1,431	500.85	5.79	400.68	4.63	715.50	143
Kantunilkin	7,665	2,682.75	31.05	2,146.20	24.84	3,832.50	766
Chiquilá	1,306	457.10	5.29	365.68	4.23	653.00	131
Ignacio Zaragoza	2,457	859.95	9.95	687.96	7.96	1,228.50	246
Nuevo X-Can	1,140	399.00	4.61	319.20	3.69	570	114
Solferino	967	338.45	3.91	270.76	3.13	483.50	96.70

Fuente: elaboración propia con base en el cuadro "Escenario de Población adoptado (al 2035).

Como se menciona en el Diario Oficial de la Federación donde se establecen los costos establecidos por la CFE para los consumidores, la generación de energía con generadores de combustión ofrece una capacidad de **220 kw**, por lo que es posible justificar el suministro de energía para el proyecto en su máxima ocupación.

Sin embargo, aunque el proyecto pueda ser abastecido con el servicio que ya se cuenta por parte de CFE, tenemos el propósito de generar un proyecto que esté de la mano con tecnologías sustentables, como ya hemos mencionado en cada uno de los apartados, la importancia radica, no sólo en el reducir el consumo de los diferentes recursos, si no también en el empezar a cambiar el paradigma sobre la urbanización de la humanidad, y en este caso en el particular espacio de la Isla de Holbox.

Como ya hemos mencionado antes, el desarrollo urbano es inminente, pero, hoy en día, tenemos y vamos contando con más información y empresas que nos ofrecen diferentes alternativas que podemos ir optando cuando a un proyecto de vivienda (en este caso) se refiere. Precisamente porque comentábamos, hay una corresponsabilidad a la que debemos responder socialmente, ya que los recursos, en sus diferentes formas, pueden ir disminuyendo o careciendo de calidad, dejando a las siguientes generaciones sin un futuro seguro o con una degradación ambiental mayor por la demanda creciente de tales recursos.



## MANIFESTACIÓN DE IMPACTO AMBIENTAL PARTICULAR PARA EL PROYECTO DENOMINADO VILLAS COLIBRÍ, EN LA ISLA DE HOLBOX, LÁZARO CÁRDENAS, QUINTANA ROO

En este caso abordamos el suministro de la electricidad y queremos recurrir a un recurso como lo es la luz solar. En el proyecto se contempla la colocación de un sistema de paneles solares para la alimentación de los sistemas de aire acondicionado con tecnología inverter, con lo cual se disminuiría el consumo de energía en el proyecto. La razón de abastecer solamente los aires acondicionados, es porque en comparación con los demás electrodomésticos, suelen ser, en la zona, los más utilizados.

Según registros de la Comisión Federal de Electricidad (CFE), de los 260 mil servicios domésticos que tiene registrados, el 65% cuenta con aires acondicionados y están por encima del consumo promedio.

En el caso de la Península, compuesta por Campeche, Quintana Roo y Yucatán, se genera lo que se consume de electricidad, siendo Quintana Roo, por su razón turística, el que más consume de manera inconsciente, a razón del flujo de turistas que van por vacaciones. Existen los datos del consumo eléctrico por persona, que pueden calcularse con datos del Instituto Nacional de Estadística y Geografía para 2012, la media nacional fue de 2,314 kWh (kilovatio por hora), en Campeche fue de 1,382 kWh, en Yucatán 1,536 kWh y en Quintana Roo 2,778 kWh<sup>6</sup> Cabe mencionar que como ya hemos abordado anteriormente, Quintana Roo es uno de los mayores destinos turísticos que crecen verano tras verano, por lo que es de suponer que el consumo de los aires acondicionados tengan una relación directa con el turismo. La dinámica de un vacacionista no es la misma que el de una persona ciudadana promedio, que va a trabajar 8 horas diarias durante 5 días laborales. Hablamos de personas que dejan encendido el aire acondicionado mientras van a la playa, o que, a razón de un viaje de descanso, buscan una dinámica de placer constante, lo cual no incluye debatir el tema de sentirse acalorados en las condiciones climáticas que el Caribe suele presentar.

Según datos de CFE en 2015, una casa de interés medio que consume en promedio 400 kwh (un kilowatt por hora es lo que consume un aire de 12 mil BTU- Unidad Térmica Británica), que si se utiliza ocho horas en promedio (durante la noche), son 8 kwh diarios, entonces por 60 días serían 480 kwh; el consumo de un aire acondicionado es mayor al del resto de los aparatos electrodomésticos y hay que tomar en cuenta que hay personas que tienen dos o tres aires acondicionados, y es cuando se salen de la tarifa doméstica y entran a la de alto consumo.<sup>7</sup>

Sin embargo, en el caso del Proyecto Villas Colibrí (Figura 15), los aires acondicionados serán adquiridos con tecnología inverter que, a diferencia de los convencionales, solo precisan de 2 paneles solares en lugar de 4. Los aires acondicionados de tipo inverter hacen que la máquina compresora trabaje lo justo y necesario adaptándose a las necesidades del usuario. Esto quiere decir que la máquina consumirá más o menos dependiendo de las necesidades de enfriamiento de la estancia. Así mismo tomaremos en cuenta que el uso será habitacional unifamiliar, lo que nos hace poder calcular que el aire acondicionado se usará con una dinámica de una persona promedio (es decir, alrededor de un uso de 8 hrs diarias)

---

<sup>6</sup> Patiño, R. (2018, 22 de Noviembre) Consumo eléctrico versus producción. La Jornada Maya. Recuperado de <https://www.lajornadamaya.mx/2018-11-22/Consumo-electrico-versus-produccion>

<sup>7</sup> García, A. (2015, 22 de Agosto). El 65% de usuarios de la CFE tienen aire acondicionado. Novedades Quintana Roo. Recuperado de <https://sipse.com/novedades/el-65-de-usuarios-de-la-cfe-tienen-aire-acondicionado-cancun-166666.html>



## MANIFESTACIÓN DE IMPACTO AMBIENTAL PARTICULAR PARA EL PROYECTO DENOMINADO VILLAS COLIBRÍ, EN LA ISLA DE HOLBOX, LÁZARO CÁRDENAS, QUINTANA ROO

A continuación, se presenta una tabla con la propuesta de instalación de paneles solares que, en caso de no ser convenientes, el proyecto está adaptado para poder disminuir el número de aires acondicionados propuestos, ya que la propuesta siguiente es en caso de que sean 9 aires acondicionados, sin embargo, se pueden reducir:

Casa habitación promedio	Kv	Número	Kv Totales
Aire acondicionado Inverter	.22	9	1.98
Panel solar	.11	18	1.98

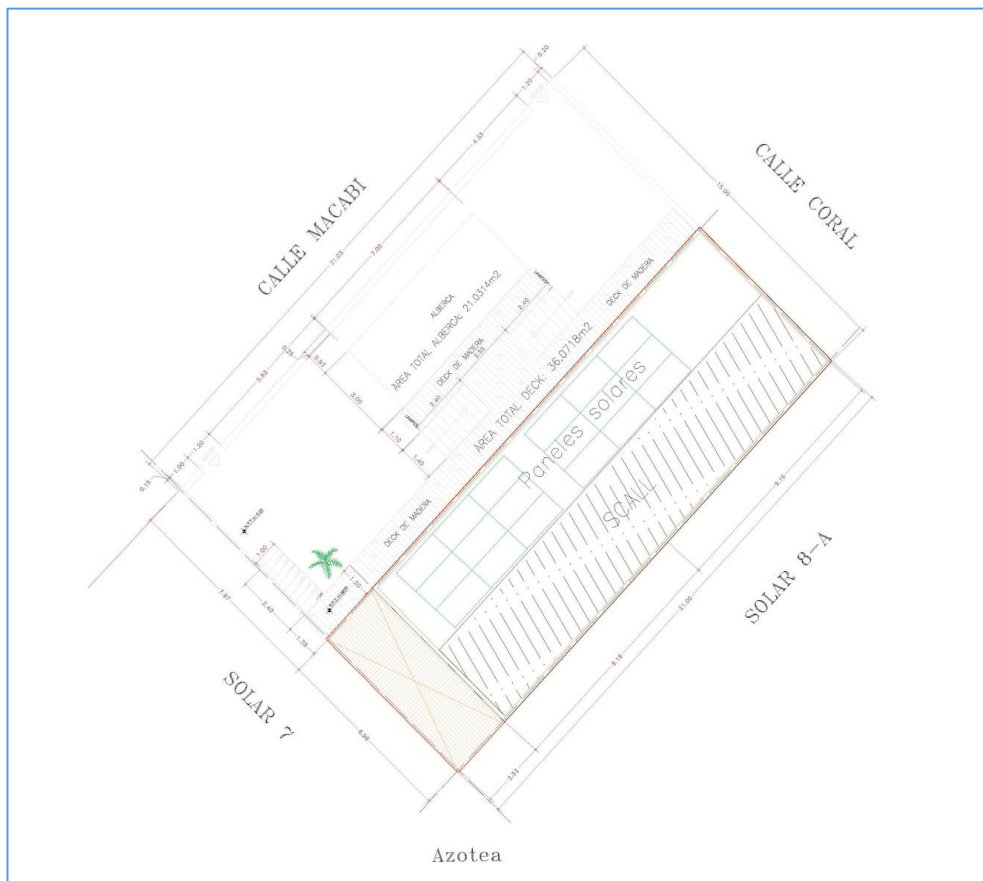


Figura 15. Conjunto de 18 paneles solares, superficie total de 38.18 m<sup>2</sup>

#### II.7.5.4 Planta de tratamiento de aguas residuales (PTAR)

##### Antecedentes

Como se comentaba anteriormente en el apartado sobre la captación de agua de lluvia, nos estamos enfrentando a un futuro poco alentador en cuanto al abastecimiento del líquido más importante de nuestro planeta y del cual prácticamente depende la supervivencia de la humanidad y de cualquier sistema vivo por el que está compuesto nuestro medio: el agua. Si bien la humanidad ha sido exitosa en cuanto a su capacidad de adaptación a los diferentes climas y suelos, no hay duda de que, sin Agua, la realidad es que prácticamente nadie podría sobrevivir. Es por eso que, ante los datos sobre la posible escasez de agua no tan lejana, debemos empezar a no sólo informarnos y empezar en pequeña o gran escala desde nuestros hogares y comunidades hacer algo significativo, ya que es importante ir generando un cambio de paradigma en cuanto a lo que pensamos sobre el acceso al agua cuando de nuestra urbanización y modos de vida se trata.

Desgraciadamente en un gran sector de la población se desconoce cómo es que el planeta con sus diferentes ecosistemas funciona y el crecimiento desmedido de la población aunado a las necesidades básicas, se van creando formas de vivienda que lejos están de ser sustentables. Es decir que, a veces el ritmo de crecimiento de nuestras sociedades está rebasando la importancia de tomar consciencia y parar un momento para empezar a proponer una manera distinta de urbanización.

Es por esto que es muy importante implementar una solución para el caso del proyecto Villas Colibrí, no solo porque no cuenta ahora con drenaje, si no porque es una responsabilidad empezar a hacernos cargo de nuestros propios desechos, y regresar cada gota de agua al ciclo, lo más pura posible.

Para el proyecto Villas Colibrí proponemos una planta de tratamiento de agua residual STROM, fabricada bajo las certificaciones ISO 9001:2015 calidad y seguridad en el proyecto, ISO 14001:2015 procesos de fabricación y operación que mitigan el impacto ambiental.

Esta planta de tratamiento es fabricada 100% en polímero reforzado con fibra de vidrio (PRFV) la cual no incide el crecimiento microbiano, no se corroe o degrada por pH o químicos, además cuenta con una vida útil de más de 50 años. Se trata de una unidad compacta con tratamientos biológicos que incorporan al menos 7 etapas de cualquier combinación de procesos anaerobios, anóxicos y aerobios de acuerdo a las características del proyecto. Esta composición aprovecha los beneficios de cada fase y compensa sus fallas para tratar cualquier influente con una huella física y de carbono mínimas.

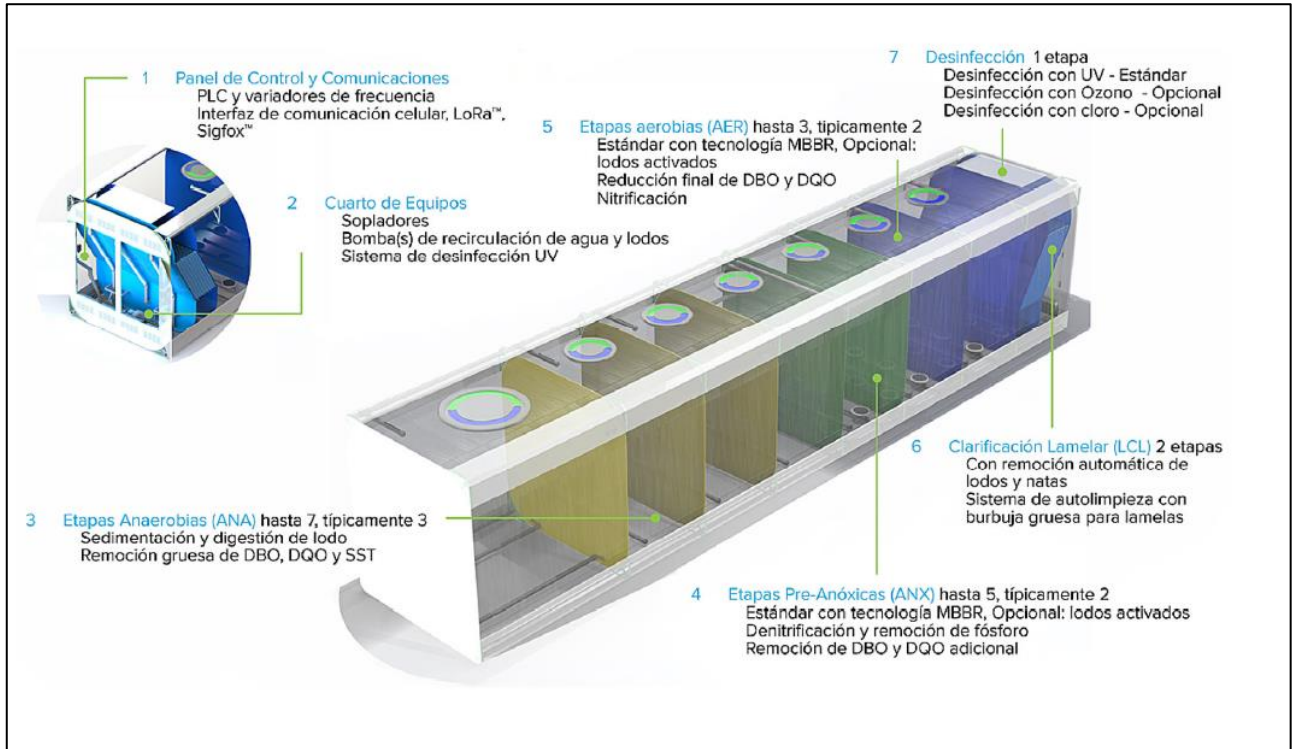
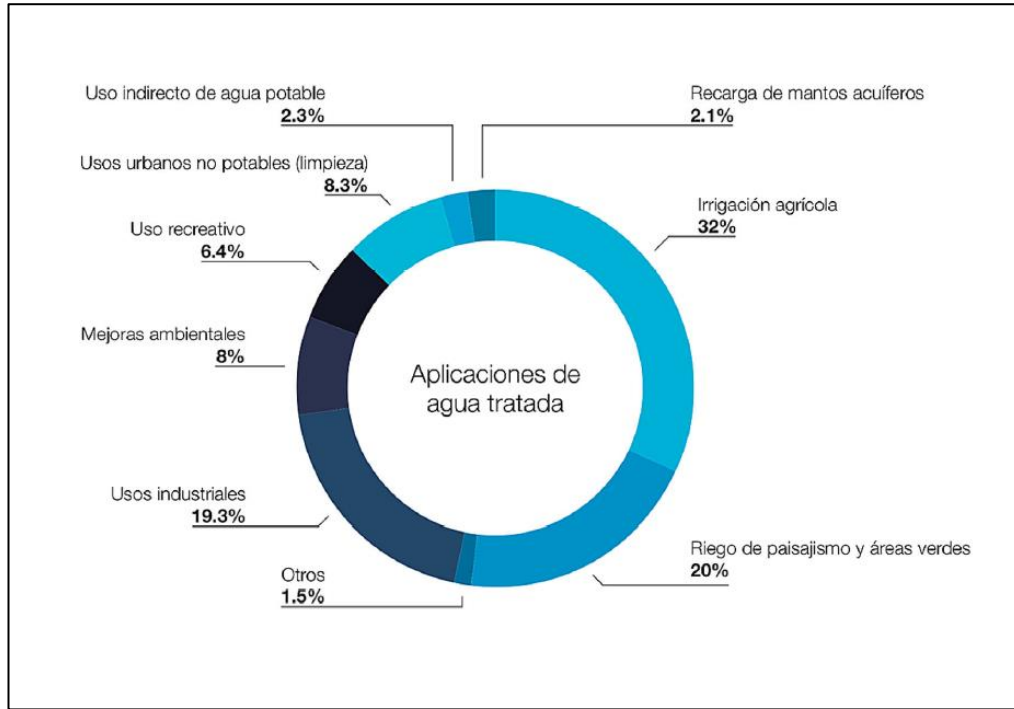


Figura 16. Partes de Planta de Tratamiento de Aguas Residuales (PTAR)

La planta no genera ruido ni olor ya que el contenedor está completamente cerrado, todas las tuberías, paneles y equipos se encuentran por dentro. El sistema ofrece una tasa de eliminación de SST (Sólidos Suspendidos Totales) y DBO (Demanda Bioquímica de Oxígeno) superiores al 95% con efluentes inferiores a 20mg/l y a menudo inferiores a 10 mg/l. Ya que es modular, utiliza menos de un tercio de área de un proceso convencional y puede irse adaptando al consumo del proyecto, esto quiere decir que el tamaño de cada etapa de tratamiento de agua se puede configurar para la necesidad específica de cada influente/efluente y así ser más eficiente. Además, se pueden agregar trenes de procesos anaerobios, anóxicos y aerobios previos, posteriores o paralelos y ajustarlos de manera sencilla.

El proceso de tratamiento de agua es confiable ya que combina tres procesos de tratamiento: Anaerobio (elimina la carga orgánica, nutrientes del agua y digiere los lodos para influentes con carga media o alta; aporta resistencia a sobrecargas sin requerir energía suplementaria y ofrece la posibilidad de producir biogás CO<sub>2</sub> y metano para generar su propia electricidad), anóxico (permite eliminar nutrientes para cumplir con los requisitos de nitrógeno y fósforo consumiendo DBO soluble) y aerobio (oxigena las bacterias para pulir el agua y eliminar cualquier excedente de DBO e inducir la nitrificación).



*Figura 17. Porcentaje de las diferentes aplicaciones de agua tratada*

Para el Proyecto Villas Colibrí se desea tratar el agua residual de escusados y tarjas, por lo que la siguiente planta de tratamiento sería la recomendada:

MODELO	DESCRIPCIÓN	FLUJO NOMINAL		EQUIVALENTE A PERSONAS	ÁREA (m <sup>2</sup> )
S-1060-FL	9 Etapas de tratamiento 6.0 m X 0.75 m X 1.25 m	8.3 m <sup>3</sup> /d	0.10 lps	28	4.5

La aplicación de la planta es para tratamiento de aguas residuales, con una capacidad de 8.3 m<sup>3</sup>, lo que significa 8,300 litros por día, el cual rebasa el número de influente para las personas de las casas y el área de servicio del Proyecto Villas Colibrí, sin embargo, las 9 etapas de tratamiento sólo se pueden realizar en un modelo S-1060-FL el cual puede tratar el agua residual equivalente de mínimo 28 personas.

La calidad del efluente en la Demanda Bioquímica de Oxígeno (DBO) es de 10mg/L, de los Sólidos Suspendidos Totales (SST) la calidad es de 9, el pH de 6-9 y grasas y aceites 9.7mg/L

Calidad del efluente	
DBO (mg/L)	10
SST (mg/L)	9
pH	6 - 9
Grasas y aceites (mg/L)	9.7





MANIFESTACIÓN DE IMPACTO AMBIENTAL PARTICULAR PARA EL PROYECTO DENOMINADO VILLAS COLIBRÍ, EN LA ISLA DE HOLBOX, LÁZARO CÁRDENAS, QUINTANA ROO

**Cálculo volumétrico de la capacidad de tratamiento de aguas residuales.**

En el Programa institucional de infraestructura hidráulica y sanitaria 2011-2016 del Estado de Quintana Roo, considera por parte de la Comisión de Agua Potable y Alcantarillado (CAPA) que el consumo promedio de un usuario doméstico urbano es de 13 m<sup>3</sup>/mes, lo que representa 433 litros por habitante al día (3.6 promedio de ocupantes por vivienda en Quintana Roo, INEGI 2010). Los principales usos al agua suministrada a los domésticos son para higiene personal, lavado de ropa, aseo del hogar y riego de jardín. Los usuarios prefieren no consumir el agua entubada para beber, ni en la preparación de los alimentos.

Por lo tanto, considerando lo anterior el proyecto prevé en su máxima ocupación de 13 personas (6 personas por cada casa y 1 para el área de servicio) por lo que el consumo diario sería de (13 x 433) 5,629 litros por día. Según el **Programa Subregional de Desarrollo Urbano de la Región Caribe Norte del Estado de Quintana Roo**, se estima una generación de aguas residuales equivalente al 80% del consumo de agua potable por lo cual el volumen máximo diario de generación de aguas residuales, con base al consumo total bruto de agua potable al día sería de 4.5 m<sup>3</sup>/día, es decir 4,503.2 litros por día a operación plena.

La planta de tratamiento S-1060-FL tendrá capacidad de tratar 8,300 litros por día, es decir 8.3 m<sup>3</sup>/día, cuenta con casi el doble de capacidad, y con 9 etapas de tratamiento como anteriormente se ha descrito, por lo que se puede asegurar que el agua residual será tratada en su totalidad.

En la siguiente tabla se muestra una caracterización promedio de agua residual residencial, así como el efluente y la concentración deseada de cada parámetro una vez tratada el agua para ser reutilizada. Aún así, será necesario hacer un análisis del influente de agua para asegurar que el parámetro del diseño es correcto.

Parámetros	Influente	Efluente
Flujo medio (lps)	0.03	0.03
DBO (mg/L)	400	10
SST (mg/L)	250	9
pH	6 - 9	6 - 9
Grasas y aceites (mg/L)	25	9.7



#### II.7.6 **Etapa de abandono del sitio**

Por las características del proyecto, su vida útil se estima indefinida, por lo que no se considera la etapa de abandono del sitio, sin embargo, suele considerarse un promedio de vida útil en este tipo de edificaciones de 50 años.

#### II.7.7 **Utilización de explosivos**

No se utilizarán explosivos de ningún tipo y en ninguna etapa

#### II.7.8 **Generación, manejo y disposición de residuos sólidos, líquidos y emisiones a la atmósfera**

La generación de residuos sólidos existirá en las 3 etapas del desarrollo del proyecto.

##### **Etapa de preparación**

Los residuos generados durante esta etapa del proyecto serán residuos de manejo especial (RME) y residuos sólidos urbanos (RSU). Los RME, serán resultado del material geológico de las excavaciones y los residuos vegetales del deshierbe. Por otro lado, se generarán RSU por los trabajadores, aproximadamente 300 gramos por trabajador. Los residuos más comunes durante esta etapa son envases de plástico y vidrio, envolturas de frituras, bolsas plásticas, latas y colillas de cigarro. No se considera la generación de Residuos Peligrosos (RP) por no considerar el uso maquinaria en esta etapa del proyecto. Se tiene considerada una fuerza de trabajo máxima de 9 personas en esta etapa del proyecto.

Los RSU serán acopiados de manera temporal en tambos de 200 lt pintados de azul con el rótulo “residuos inorgánicos” y serán ubicados dentro de las áreas de trabajo, cercanas a los trabajadores. Los contenedores serán colocados en las rutas de recolección para ser trasladados y confinados en el relleno sanitario municipal correspondiente.

Si bien se generarán este tipo de residuos durante esta etapa del proyecto, es bien sabido que no se generan en abundancia, por lo que se instalará un compostero para el depósito de los residuos orgánicos, la composta generada será otorgada al vivero de la localidad. Esta actividad además cumple con la función de formación ambiental entre los trabajadores.

##### **Etapa de construcción**

Además de los RSU y RME mencionados en la etapa de preparación del proyecto se generarán otro tipo de RME y potencialmente RP.

Dentro de los RME generados se encuentran los residuos pétreos producto de la madera de las cimbras, concreto de las áreas de lavado de canaletas, restos de ladrillos, trozos de vigas, varillas y alambre. Todos estos residuos serán confinados de manera temporal con delimitaciones físicas y separados entre sí. Todo RME resultante de este proyecto será enviado a sitios en los que se promueva el reciclaje o la reutilización a fin de minimizar el desperdicio de materiales. Los receptores de los residuos deberán entregar copia del manifiesto de recolección al promovente, a fin de asegurar que no sean dispuestos de manera inadecuada.

Los RP pueden resultar de incidentes, accidentes o falta de servicio en la maquinaria o vehículos que transitará por los alrededores del área del proyecto, o eventualmente dentro del área. A fin de evitar incidentes de contaminación y prever situaciones de emergencia, los operadores de maquinaria o encargados de suministro de combustible, tendrán la



## MANIFESTACIÓN DE IMPACTO AMBIENTAL PARTICULAR PARA EL PROYECTO DENOMINADO VILLAS COLIBRÍ, EN LA ISLA DE HOLBOX, LÁZARO CÁRDENAS, QUINTANA ROO

obligación de contar con un kit antiderrames, presentar bitácoras de mantenimiento y verificaciones vehiculares. En caso de generarse RP, deberán ser confinados de manera temporal en tambos de 200 lt con tapadera y en óptimas condiciones. Dichos tambos deberán tener el rótulo “residuos peligrosos” y su recolección se hará por empresas autorizadas por la SEMARNAT bajo entrega de manifiesto de recolección y disposición final.

### **Etapa de operación**

**Residuos sólidos urbanos.** Durante la operación de las obras, se generarán estos tipos de residuos. Entre los residuos que se espera generar, se citan los siguientes:

Basura orgánica: es la de cualquier naturaleza que se puede descomponer por procesos naturales, dentro de un período razonable. Son los derivados de la preparación de alimentos, productos de comidas, basura cruda, desperdicios no comerciales, etc.

Desperdicios comerciales de comida: Incluye los restos de comida consumidos en sitio rutinariamente.

Despojos (inorgánicos): Es la basura no incluida en los puntos anteriores, la cual consta de vidrios, botes vacíos, papel, cartón, etc.

**Residuos de manejo especial.** En esta etapa se producirán residuos de manejo especial, los cuales se enlistan a continuación:

Residuos de limpieza y barrido: provenientes de higiene pública, incluyendo todos los residuos del barrido de las instalaciones, limpieza de patios, terrazas, baños, espacios al aire libre, etc.

Aparatos electrónicos: monitores, teléfonos, impresoras, computadoras y cualquier otro aparato electrónico que esté en desuso o descompuesto.

Focos y lámparas: en desuso o descompuestos, no fluorescentes y sin metales pesados.

Residuos de mantenimiento: metales, vidrio, plásticos, tetrapac, aluminio, papel y cartón, e incluso los restos vegetales producto del mantenimiento de las áreas verdes ajardinadas.

Equipo de protección personal: cuando los equipos de protección personal cumplen su vida útil, deben ser dispuestos adecuadamente. Entre estos residuos están los zapatos de seguridad, anteojos, tapones auditivos, guantes (antideslizantes, neopreno, nitrilo, cuero, anticorte), equipos de protección contra caídas, entre otros.

Para el manejo adecuado de los residuos antes mencionados se implementará un programa de manejo de residuos sólidos urbanos.

### **Emisiones a la atmósfera**

Con la realización del proyecto se generarán emisiones a la atmósfera de manera directa, con la utilización de las revolventoras de mezcla, sin embargo, estas estarán revisadas previamente para constatar su correcto funcionamiento y afinación, para con ello evitar omitir emisiones que se encuentren fuera de las Normas vigentes.



MANIFESTACIÓN DE IMPACTO AMBIENTAL PARTICULAR PARA EL PROYECTO  
DENOMINADO VILLAS COLIBRÍ, EN LA ISLA DE HOLBOX, LÁZARO CÁRDENAS, QUINTANA  
ROO

Indirectamente se generarán emisiones por el traslado de materiales, traslado de residuos y tránsito de los vehículos de los trabajadores. Por este motivo se requerirá que todos los vehículos cuenten con sus bitácoras de mantenimiento y verificaciones vehiculares, de esta manera se asegura que no existan emisiones a la atmósfera.

**II.7.9 Infraestructura para el manejo y la disposición adecuada de los residuos**

No se requiere generar una infraestructura para el manejo y disposición de los residuos en las 3 etapas del proyecto, sin embargo, es importante mencionar que los residuos que se generen solamente se depositaran en botes de 200 lt. Como se comentó anteriormente estos se localizarán al ingreso al predio y su disposición final, serán entregados al servicio de limpia

Los RME serán acopiados y delimitados de manera temporal con marcas visibles, como cintas y mallas delimitadoras, posteriormente se realizará su envío a sitios donde se asegure su manejo para reutilización o reciclaje.

Los residuos peligrosos que se generen, como estopas, botes de aceites, tambos de gasolina, filtros entre otros deberán resguardarse en los tambos amarillos con tapadera y recolectados exclusivamente por empresas autorizadas por la SEMARNAT a fin de darle el correcto manejo y disposición a destino final.



### III. VINCULACIÓN CON LOS ORDENAMIENTOS JURÍDICOS APLICABLES EN MATERIA AMBIENTAL Y, EN SU CASO, CON LA REGULACIÓN SOBRE USO DEL SUELO.

#### III.1 LEY GENERAL DE EQUILIBRIO ECOLÓGICO Y PROTECCIÓN AL AMBIENTE

**ARTÍCULO 28.-** La evaluación del impacto ambiental es el procedimiento a través del cual la Secretaría establece las condiciones a que se sujetará la realización de obras y actividades que puedan causar desequilibrio ecológico o rebasar los límites y condiciones establecidos en las disposiciones aplicables para proteger el ambiente y preservar y restaurar los ecosistemas, a fin de evitar o reducir al mínimo sus efectos negativos sobre el medio ambiente. Para ello, en los casos en que determine el Reglamento que al efecto se expida, quienes pretendan llevar a cabo alguna de las siguientes obras o actividades, requerirán previamente la autorización en materia de impacto ambiental de la Secretaría:

I.- Obras hidráulicas, vías generales de comunicación, oleoductos, gasoductos, carboconductos y poliductos;

II.- Industria del petróleo, petroquímica, química, siderúrgica, papelera, azucarera, del cemento y eléctrica;

III.- Exploración, explotación y beneficio de minerales y sustancias reservadas a la Federación en los términos de las Leyes Minera y Reglamentaria del Artículo 27 Constitucional en Materia Nuclear;

IV.- Instalaciones de tratamiento, confinamiento o eliminación de residuos peligrosos, así como residuos radiactivos;

V.- Aprovechamientos forestales en selvas tropicales y especies de difícil regeneración;

VI. Se deroga.

VII.- Cambios de uso del suelo de áreas forestales, así como en selvas y zonas áridas;

VIII.- Parques industriales donde se prevea la realización de actividades altamente riesgosas;

#### **IX.- Desarrollos inmobiliarios que afecten los ecosistemas costeros;**

X.- Obras y actividades en humedales, ecosistemas costeros, lagunas, ríos, lagos y esteros conectados con el mar, así como en sus litorales o zonas federales. En el caso de actividades pesqueras, acuícolas o agropecuarias se estará a lo dispuesto por la fracción XII de este artículo;

#### **XI. Obras y actividades en áreas naturales protegidas de competencia de la Federación;**

XII.- Actividades pesqueras, acuícolas o agropecuarias que puedan poner en peligro la preservación de una o más especies o causar daños a los ecosistemas, y

XIII.- Obras o actividades que correspondan a asuntos de competencia federal, que puedan causar desequilibrios ecológicos graves e irreparables, daños a la salud pública o a los ecosistemas, o rebasar los límites y condiciones establecidos en las disposiciones jurídicas relativas a la preservación del equilibrio ecológico y la protección del ambiente.

El Reglamento de la presente Ley determinará las obras o actividades a que se refiere este artículo, que por su ubicación,



MANIFESTACIÓN DE IMPACTO AMBIENTAL PARTICULAR PARA EL PROYECTO  
DENOMINADO VILLAS COLIBRÍ, EN LA ISLA DE HOLBOX, LÁZARO CÁRDENAS, QUINTANA  
ROO

dimensiones, características o alcances no produzcan impactos ambientales significativos, no causen o puedan causar desequilibrios ecológicos, ni rebasen los límites y condiciones establecidos en las disposiciones jurídicas referidas a la preservación del equilibrio ecológico y la protección al ambiente, y que por lo tanto no deban sujetarse al procedimiento de evaluación de impacto ambiental previsto en este ordenamiento.

Para los efectos a que se refiere la fracción XIII del presente artículo, la Secretaría notificará a los interesados su determinación para que sometan al procedimiento de evaluación de impacto ambiental la obra o actividad que corresponda, explicando las razones que lo justifiquen, con el propósito de que aquéllos presenten los informes, dictámenes y consideraciones que juzguen convenientes, en un plazo no mayor a diez días. Una vez recibida la documentación de los interesados, la Secretaría, en un plazo no mayor a treinta días, les comunicará si procede o no la presentación de una manifestación de impacto ambiental, así como la modalidad y el plazo para hacerlo. Transcurrido el plazo señalado, sin que la Secretaría emita la comunicación correspondiente, se entenderá que no es necesaria la presentación de una manifestación de impacto ambiental.

**ARTÍCULO 30.-** Para obtener la autorización a que se refiere el artículo 28 de esta Ley, los interesados deberán presentar a la Secretaría una **manifestación de impacto ambiental**, la cual deberá contener, por lo menos, una descripción de los posibles efectos en el o los ecosistemas que pudieran ser afectados por la obra o actividad de que se trate, considerando el conjunto de los elementos que conforman dichos ecosistemas, así como las medidas preventivas, de mitigación y las demás necesarias para evitar y reducir al mínimo los efectos negativos sobre el ambiente.

Cuando se trate de actividades consideradas altamente riesgosas en los términos de la presente Ley, la manifestación deberá incluir el estudio de riesgo correspondiente.

Si después de la presentación de una manifestación de impacto ambiental se realizan modificaciones al proyecto de la obra o actividad respectiva, los interesados deberán hacerlas del conocimiento de la Secretaría, a fin de que ésta, en un plazo no mayor de 10 días les notifique si es necesaria la presentación de información adicional para evaluar los efectos al ambiente, que pudiesen ocasionar tales modificaciones, en términos de lo dispuesto en esta Ley.

Los contenidos del informe preventivo, así como las características y las modalidades de las manifestaciones de impacto ambiental y los estudios de riesgo serán establecidos por el Reglamento de la presente Ley.

**ARTÍCULO 33.-** Tratándose de las obras y actividades a que se refieren las fracciones IV, VIII, IX y XI del artículo 28, la Secretaría notificará a los gobiernos de las entidades federativas, los Municipios y las demarcaciones territoriales de la Ciudad de México, según corresponda, **que ha recibido la manifestación de impacto ambiental respectiva, a fin de que éstos manifiesten lo que a su derecho convenga.**

**ARTÍCULO 35.-** Una vez presentada la manifestación de impacto ambiental, **la Secretaría iniciará el procedimiento de evaluación, para lo cual revisará que la solicitud se ajuste a las formalidades previstas en esta Ley**, su Reglamento y las normas oficiales mexicanas aplicables, e integrará el expediente respectivo en un plazo no mayor de diez días.

Para la autorización de las obras y actividades a que se refiere el artículo 28, **la Secretaría se sujetará a lo que establezcan los ordenamientos antes señalados, así como los programas de desarrollo urbano y de ordenamiento ecológico del territorio, las declaratorias de áreas naturales protegidas y las demás disposiciones jurídicas que resulten aplicables.**

**ARTÍCULO 35 BIS.-** La Secretaría dentro del plazo de sesenta días contados a partir de la recepción de la



**manifestación de impacto ambiental deberá emitir la resolución correspondiente.**

La Secretaría podrá solicitar aclaraciones, rectificaciones o ampliaciones al contenido de la manifestación de impacto ambiental que le sea presentada, suspendiéndose el término que restare para concluir el procedimiento. En ningún caso la suspensión podrá exceder el plazo de sesenta días, contados a partir de que ésta sea declarada por la Secretaría, y siempre y cuando le sea entregada la información requerida.

Excepcionalmente, cuando por la complejidad y las dimensiones de una obra o actividad la Secretaría requiera de un plazo mayor para su evaluación, éste **se podrá ampliar hasta por sesenta días adicionales, siempre que se justifique conforme a lo dispuesto en el reglamento de la presente Ley.**

### **III.2 REGLAMENTO DE LA LEY GENERAL DEL EQUILIBRIO ECOLÓGICO Y LA PROTECCIÓN AL AMBIENTE EN MATERIA DE EVALUACIÓN DEL IMPACTO AMBIENTAL**

#### **CAPÍTULO II DE LAS OBRAS O ACTIVIDADES QUE REQUIEREN AUTORIZACIÓN EN MATERIA DE IMPACTO AMBIENTAL Y DE LAS EXCEPCIONES**

**Artículo 5.-** Quienes pretendan llevar a cabo alguna de las siguientes obras o actividades, requerirán previamente la autorización de la Secretaría en materia de impacto ambiental:

#### **O) CAMBIOS DE USO DEL SUELO DE ÁREAS FORESTALES, ASÍ COMO EN SELVAS Y ZONAS ÁRIDAS:**

I. Cambio de uso del suelo para actividades agropecuarias, acuícolas, de desarrollo inmobiliario, de infraestructura urbana, de vías generales de comunicación o para el establecimiento de instalaciones comerciales, industriales o de servicios en predios con vegetación forestal, **con excepción de la construcción de vivienda unifamiliar** y del establecimiento de instalaciones comerciales o de servicios **en predios menores a 1000 metros cuadrados**, cuando su construcción no implique el **derribo de arbolado en una superficie mayor a 500 metros cuadrados**, o la eliminación o fragmentación del hábitat de ejemplares de flora o fauna sujetos a un régimen de protección especial de conformidad con las normas oficiales mexicanas y otros instrumentos jurídicos aplicables.

#### **VINCULACIÓN:**

El presente proyecto corresponde a un desarrollo habitacional unifamiliar, el cual se establecerá en un predio de 314.78 m<sup>2</sup>, así mismo el proyecto no pretende realizar derribo de ningún árbol, las especies presentes que se encuentren en el área de construcción del proyecto serán rescatadas y plantadas en las áreas ajardinadas del predio, por lo que el proyecto esta dentro de la excepción para la evaluación del impacto ambiental por Cambio de Uso de Suelo de Áreas Forestales.

#### **Q) DESARROLLOS INMOBILIARIOS QUE AFECTEN LOS ECOSISTEMAS COSTEROS:**

Construcción y operación de hoteles, condominios, **villas, desarrollos habitacionales** y urbanos, restaurantes, instalaciones de comercio y servicios en general, marinas, muelles, rompeolas, campos de golf, infraestructura turística o urbana, vías generales de comunicación, obras de restitución o recuperación de playas, o arrecifes artificiales, que afecte ecosistemas costeros, con excepción de:

- a) Las que tengan como propósito la protección, embellecimiento y ornato, mediante la utilización de especies nativas;



MANIFESTACIÓN DE IMPACTO AMBIENTAL PARTICULAR PARA EL PROYECTO  
DENOMINADO VILLAS COLIBRÍ, EN LA ISLA DE HOLBOX, LÁZARO CÁRDENAS, QUINTANA  
ROO

b) Las actividades recreativas cuando no requieran de algún tipo de obra civil, y

c) La construcción de viviendas unifamiliares para las comunidades asentadas en los ecosistemas costeros.

**VINCULACIÓN:**

El presente proyecto plantea la construcción de un desarrollo habitacional dentro de un ecosistema costero, por lo que se realiza el presente Manifiesto para su evaluación y en su caso la aceptación por parte de la Secretaría.

**R) OBRAS Y ACTIVIDADES EN HUMEDALES, MANGLARES, LAGUNAS, RÍOS, LAGOS Y ESTEROS CONECTADOS CON EL MAR, ASÍ COMO EN SUS LITORALES O ZONAS FEDERALES:**

I. Cualquier tipo de obra civil, con excepción de la construcción de viviendas unifamiliares para las comunidades asentadas en estos ecosistemas, y

II. Cualquier actividad que tenga fines u objetivos comerciales, con excepción de las actividades pesqueras que no se encuentran previstas en la fracción XII del artículo 28 de la Ley, y que de acuerdo con la Ley General de Pesca y Acuicultura Sustentables y su reglamento no requieren de la presentación de una manifestación de impacto ambiental, así como de las de navegación, autoconsumo o subsistencia de las comunidades asentadas en estos ecosistemas.

**VINCULACIÓN:** Si bien dentro del predio donde se pretende realizar el proyecto, **no se observan humedales, manglares, lagunas, ríos y/o esteros**, el presente inciso se considera dentro de la evaluación debido a la cercanía del predio con algunos individuos de manglar en los predios aledaños.

**S) OBRAS EN ÁREAS NATURALES PROTEGIDAS:**

**Cualquier tipo de obra o instalación dentro de las áreas naturales protegidas** de competencia de la Federación, con excepción de:

c) Las obras de infraestructura urbana y desarrollo habitacional en las zonas urbanizadas que se encuentren dentro de áreas naturales protegidas, siempre que no rebasen los límites urbanos establecidos en los Planes de Desarrollo Urbano respectivos y no se encuentren prohibidos por las disposiciones jurídicas aplicables...

**VINCULACIÓN:** El presente proyecto corresponde a un desarrollo habitacional en una zona urbanizada de la Reserva Federal de Yum Balam, el cual se encuentra dentro de la Subzona aceptada para asentamiento humano por parte del Resumen del Programa de Manejo de Yum Balam, sin embargo actualmente el municipio no cuenta con un Plan de Desarrollo Urbano, por lo que se presenta la manifestación de impacto para la evaluación del proyecto.

**III.3 LEY DE AGUAS NACIONALES**

De acuerdo al título séptimo "PREVENCIÓN Y CONTROL DE LA CONTAMINACIÓN DE LAS AGUAS", **Artículo 87** "La Autoridad del Agua" determinará los parámetros que deberán cumplir las descargas, la capacidad de asimilación y





MANIFESTACIÓN DE IMPACTO AMBIENTAL PARTICULAR PARA EL PROYECTO  
DENOMINADO VILLAS COLIBRÍ, EN LA ISLA DE HOLBOX, LÁZARO CÁRDENAS, QUINTANA  
ROO

dilución de los cuerpos de aguas nacionales y las cargas de contaminantes que éstos pueden recibir, así como las metas de calidad y los plazos para alcanzarlas, mediante la expedición de Declaratorias de Clasificación de los Cuerpos de Aguas Nacionales, las cuales se publicarán en el Diario Oficial de la Federación, lo mismo que sus modificaciones, para su observancia.

Las declaratorias contendrán:

- I. La delimitación del cuerpo de agua clasificado;
- II. Los parámetros que deberán cumplir las descargas según el cuerpo de agua clasificado conforme a los periodos previstos en el reglamento de esta Ley;
- III. La capacidad del cuerpo de agua clasificado para diluir y asimilar contaminantes, y
- IV. Los límites máximos de descarga de los contaminantes analizados, base para fijar las condiciones particulares de descarga. Las declaraciones contendrán.

**ARTÍCULO 88. Las personas físicas o morales requieren permiso de descarga expedido por "la Autoridad del Agua" para verter en forma permanente o intermitente aguas residuales en cuerpos receptores que sean aguas nacionales o demás bienes nacionales, incluyendo aguas marinas, así como cuando se infiltren en terrenos que sean bienes nacionales o en otros terrenos cuando puedan contaminar el subsuelo o los acuíferos.**

El control de las descargas de aguas residuales a los sistemas de drenaje o alcantarillado de los centros de población, corresponde a los municipios, con el concurso de los estados cuando así fuere necesario y lo determinen las leyes.

**ARTÍCULO 88 BIS. Las personas físicas o morales que efectúen descargas de aguas residuales a los cuerpos receptores a que se refiere la presente Ley, deberán:**

- I. Contar con el permiso de descarga de aguas residuales mencionado en el Artículo anterior;**
- II. Tratar las aguas residuales previamente a su vertido a los cuerpos receptores, cuando sea necesario para cumplir con lo dispuesto en el permiso de descarga correspondiente y en las Normas Oficiales Mexicanas;**
- III. Cubrir, cuando proceda, el derecho federal por el uso o aprovechamiento de bienes de propiedad nacional como cuerpos receptores de las descargas de aguas residuales;**
- IV. Instalar y mantener en buen estado, los aparatos medidores y los accesos para el muestreo necesario en la determinación de las concentraciones de los parámetros previstos en los permisos de descarga;**
- V. Hacer del conocimiento de "la Autoridad del Agua" los contaminantes presentes en las aguas residuales que generen por causa del proceso industrial o del servicio que vienen operando, y que no estuvieran considerados en las condiciones particulares de descarga fijadas;**
- VI. Informar a "la Autoridad del Agua" de cualquier cambio en sus procesos, cuando con ello se ocasionen modificaciones en las características o en los volúmenes de las aguas residuales contenidas en el permiso de descarga correspondiente;**



**VII. Operar y mantener por sí o por terceros las obras e instalaciones necesarias para el manejo y, en su caso, el tratamiento de las aguas residuales, así como para asegurar el control de la calidad de dichas aguas antes de su descarga a cuerpos receptores;**

**VIII. Conservar al menos por cinco años el registro de la información sobre el monitoreo que realicen;**

**IX. Cumplir con las condiciones del permiso de descarga correspondiente y, en su caso, mantener las obras e instalaciones del sistema de tratamiento en condiciones de operación satisfactorias;**

**X. Cumplir con las Normas Oficiales Mexicanas y en su caso con las condiciones particulares de descarga que se hubieren fijado, para la prevención y control de la contaminación extendida o dispersa que resulte del manejo y aplicación de sustancias que puedan contaminar la calidad de las aguas nacionales y los cuerpos receptores;**

**XI. Permitir al personal de "la Autoridad del Agua" o de "la Procuraduría", conforme a sus competencias, la realización de:**

**a. La inspección y verificación de las obras utilizadas para las descargas de aguas residuales y su tratamiento, en su caso;**

**b. La lectura y verificación del funcionamiento de los medidores u otros dispositivos de medición;**

**c. La instalación, reparación o sustitución de aparatos medidores u otros dispositivos de medición que permitan conocer el volumen de las descargas, y**

**d. El ejercicio de sus facultades de inspección, comprobación y verificación del cumplimiento de las disposiciones de esta Ley y sus Reglamentos, así como de los permisos de descarga otorgados;**

**XII. Presentar de conformidad con su permiso de descarga, los reportes del volumen de agua residual descargada, así como el monitoreo de la calidad de sus descargas, basados en determinaciones realizadas por laboratorio acreditado conforme a la Ley Federal sobre Metrología y Normalización y aprobado por "la Autoridad del Agua";**

**XIII. Proporcionar a "la Procuraduría", en el ámbito de sus respectivas competencias, la documentación que le soliciten;**

**XIV. Cubrir dentro de los treinta días siguientes a la instalación, compostura o sustitución de aparatos o dispositivos medidores que hubiese realizado "la Autoridad del Agua", el monto correspondiente al costo de los mismos, que tendrá el carácter de crédito fiscal, y**

**XV. Las demás que señalen las leyes y disposiciones reglamentarias aplicables.**

Cuando se considere necesario, "la Autoridad del Agua" aplicará en primera instancia los límites máximos que establecen las condiciones particulares de descarga en lugar de la Norma Oficial Mexicana, para lo cual le notificará oportunamente al responsable de la descarga.

**VINCULACIÓN:** El promoviente considerará todas las especificaciones anteriores para solicitar el permiso de descarga



MANIFESTACIÓN DE IMPACTO AMBIENTAL PARTICULAR PARA EL PROYECTO  
DENOMINADO VILLAS COLIBRÍ, EN LA ISLA DE HOLBOX, LÁZARO CÁRDENAS, QUINTANA  
ROO

de aguas tratadas o en su caso dar aviso a la autoridad, conforme a los supuestos enlistados.

**ARTÍCULO 88 BIS 1. Las descargas de aguas residuales de uso doméstico que no formen parte de un sistema municipal de alcantarillado, se podrán llevar a cabo con sujeción a las Normas Oficiales Mexicanas que al efecto se expidan y mediante un aviso por escrito a "la Autoridad del Agua".**

**En localidades que carezcan de sistemas de alcantarillado y saneamiento, las personas físicas o morales que en su proceso o actividad productiva no utilicen como materia prima sustancias que generen en sus descargas de aguas residuales metales pesados, cianuros o tóxicos y su volumen de descarga no exceda de 300 metros cúbicos mensuales, y sean abastecidas de agua potable por sistemas municipales, estatales o el Distrito Federal, podrán llevar a cabo sus descargas de aguas residuales con sujeción a las Normas Oficiales Mexicanas que al efecto se expidan y mediante un aviso por escrito a "la Autoridad del Agua".**

El control de las descargas de aguas residuales a los sistemas de drenaje o alcantarillado urbano o municipal de los centros de población, que se viertan a cuerpos receptores, corresponde a los municipios, a los estados y al Distrito Federal.

**Los avisos a que se refiere el presente Artículo cumplirán con los requisitos que al efecto prevé esta Ley y se deberá manifestar en ellos, bajo protesta de decir verdad, que se está en los supuestos que éstos señalan.**

Cuando se efectúen en forma fortuita una o varias descargas de aguas residuales sobre cuerpos receptores que sean bienes nacionales, los responsables deberán avisar inmediatamente a "la Autoridad del Agua", especificando volumen y características de las descargas, para que se promuevan o adopten las medidas conducentes por parte de los responsables o las que, con cargo a éstos, realizará "la Comisión" y demás autoridades competentes.

Los responsables de las descargas mencionadas en el párrafo anterior, deberán realizar las labores de remoción y limpieza del contaminante de los cuerpos receptores afectados por la descarga. En caso de que el responsable no dé aviso, o habiéndolo formulado, "la Comisión" u otras autoridades competentes deban realizar tales labores, su costo será cubierto por dichos responsables dentro de los treinta días siguientes a su notificación y tendrán el carácter de crédito fiscal. Los daños que se ocasionen, serán determinados y cuantificados por "la Autoridad del Agua", y su monto al igual que el costo de las labores a que se refieren, se notificarán a las personas físicas o morales responsables, para su pago.

La determinación y cobro del daño causado sobre las aguas y los bienes nacionales a que se refiere este Artículo, procederá independientemente de que "la Autoridad del Agua", "la Procuraduría" y las demás autoridades competentes apliquen las sanciones, administrativas y penales que correspondan.

**VINCULACIÓN:** Aunque no se contemplan descargar las aguas residuales, si no al contrario, darles tratamiento y reuso en el proyecto para limpieza y riego de las áreas ajardinadas, se presentará un informe a la autoridad del agua para que ésta en sus atribuciones determine la necesidad de contar con un permiso de descarga o bien un aviso por escrito.

**ARTÍCULO 89.** "La Autoridad del Agua" para otorgar los permisos de descarga deberá tomar en cuenta la clasificación de los cuerpos de aguas nacionales a que se refiere el Artículo 87 de esta misma Ley, las Normas Oficiales Mexicanas correspondientes y las condiciones particulares que requiera cumplir la descarga.

"La Autoridad del Agua" deberá contestar la solicitud de permiso de descarga presentada en los términos de los reglamentos de esta Ley, dentro de los sesenta días hábiles siguientes a su admisión. En caso de que la autoridad omita



MANIFESTACIÓN DE IMPACTO AMBIENTAL PARTICULAR PARA EL PROYECTO  
DENOMINADO VILLAS COLIBRÍ, EN LA ISLA DE HOLBOX, LÁZARO CÁRDENAS, QUINTANA  
ROO

dar a conocer al solicitante la resolución recaída a su petición, se considerará que la misma ha resuelto negar el permiso solicitado. En tal supuesto, el promovente podrá solicitar la información pertinente en relación con su trámite y los motivos de la resolución negativa. La falta de resolución a la solicitud podrá implicar responsabilidades a los servidores públicos a quienes compete tal actuación, conforme a lo dispuesto en las leyes aplicables. "La Autoridad del Agua" expedirá el permiso de descarga al que se deberá sujetar el permisionario y en su caso, fijará condiciones particulares de descarga y requisitos distintos a los contenidos en la solicitud.

Cuando la descarga de las aguas residuales afecte o pueda afectar fuentes de abastecimiento de agua potable o a la salud pública, "la Autoridad del Agua" lo comunicará a la autoridad competente y dictará la negativa del permiso correspondiente o su inmediata revocación, y, en su caso, la suspensión del suministro del agua, en tanto se eliminan estas anomalías.

**ARTÍCULO 90.** "La Autoridad del Agua" expedirá el permiso de descarga de aguas residuales en los términos de los reglamentos de esta Ley, en el cual se deberá precisar por lo menos la ubicación y descripción de la descarga en cantidad y calidad, el régimen al que se sujetará para prevenir y controlar la contaminación del agua y la duración del permiso.

Cuando las descargas de aguas residuales se originen por el uso o aprovechamiento de aguas nacionales, los permisos de descarga tendrán, por lo menos, la misma duración que el título de concesión o asignación correspondiente y se sujetarán a las mismas reglas sobre la prórroga o terminación de aquéllas.

Los permisos de descarga se podrán transmitir en los términos del Capítulo V del Título Cuarto de la presente Ley, siempre y cuando se mantengan las características del permiso.

**ARTÍCULO 91.** La infiltración de aguas residuales para recargar acuíferos, requiere permiso de "la Autoridad del Agua" y deberá ajustarse a las Normas Oficiales Mexicanas que al efecto se emitan.

**VICULACIÓN:** El presente proyecto se apegará estrictamente a lo establecido por la Ley de Aguas Nacionales, para lo cual se dará aviso a la "Autoridad del Agua" y de ser necesario se solicitarán los permisos pertinentes para reutilizar las aguas tratadas en el riego de las áreas verdes del proyecto.

### III.4 PROGRAMAS DE ORDENAMIENTO ECOLÓGICO REGIONALES (POER)

#### III.4.1 Programa de Ordenamiento Ecológico Marino y Regional del Golfo de México y Mar Caribe (POEMyRGMyMC)



## MANIFESTACIÓN DE IMPACTO AMBIENTAL PARTICULAR PARA EL PROYECTO DENOMINADO VILLAS COLIBRÍ, EN LA ISLA DE HOLBOX, LÁZARO CÁRDENAS, QUINTANA ROO

Según el ACUERDO por el que se expide la parte marina del Programa de Ordenamiento Ecológico Marino y Regional del Golfo de México y Mar Caribe y se da a conocer la parte regional del propio Programa, el predio urbano del proyecto se sitúa dentro de la Unidad de Gestión Ambiental (UGA) 131 denominada Área de Protección de Flora y Fauna Yum Balam, tal como se muestra en el plano de la página siguiente. A continuación, se indican los lineamientos aplicables a esta UGA.

<b>Tipo de UGA</b>	Marina (ANP – Federal)	
<b>Nombre:</b>	Área de Protección de Flora y Fauna Yum Balam	
<b>Municipio:</b>	Lázaro Cárdenas	
<b>Estado:</b>	Quintana Roo	
<b>Población:</b>	2,483 Habitantes	
<b>Superficie:</b>	152,583.258 Ha.	
<b>Subregión:</b>		
<b>Islas:</b>	Presentes: Aplicar criterios para Islas	
<b>Puerto Turístico</b>	Presente	
<b>Puerto Comercial</b>		
<b>Puerto Pesquero</b>	Presente	
<b>Nota:</b>	Aplicar Decreto y Programa de Manejo del ANP	

A esta UGA se le aplican las Acciones Generales descritas en el anexo 4 además de las siguientes Acciones Específicas:

Acciones Específicas							
Acción	Aplicación	Acción	Aplicación	Acción	Aplicación	Acción	
A-001	APLICA	A-027	APLICA	A-053	APLICA	A-079	APLICA
A-002	APLICA	A-028	APLICA	A-054	APLICA	A-080	NA
A-003	APLICA	A-029	APLICA	A-055	APLICA	A-081	NA
A-004	NA	A-030	APLICA	A-056	APLICA	A-082	NA
A-005	APLICA	A-031	APLICA	A-057	APLICA	A-083	NA
A-006	APLICA	A-032	APLICA	A-058	APLICA	A-084	NA
A-007	APLICA	A-033	APLICA	A-059	APLICA	A-085	NA
A-008	APLICA	A-034	APLICA	A-060	APLICA	A-086	NA
A-009	APLICA	A-035	NA	A-061	APLICA	A-087	NA
A-010	APLICA	A-036	NA	A-062	APLICA	A-088	NA
A-011	APLICA	A-037	APLICA	A-063	APLICA	A-089	NA
A-012	APLICA	A-038	APLICA	A-064	APLICA	A-090	NA
A-013	APLICA	A-039	APLICA	A-065	APLICA	A-091	NA
A-014	APLICA	A-040	APLICA	A-066	APLICA	A-092	NA
A-015	APLICA	A-041	APLICA	A-067	APLICA	A-093	NA
A-016	APLICA	A-042	APLICA	A-068	APLICA	A-094	NA
A-017	APLICA	A-043	APLICA	A-069	APLICA	A-095	NA
A-018	APLICA	A-044	APLICA	A-070	APLICA	A-096	NA
A-019	APLICA	A-045	APLICA	A-071	APLICA	A-097	NA
A-020	APLICA	A-046	APLICA	A-072	APLICA	A-098	NA
A-021	APLICA	A-047	APLICA	A-073	NA	A-099	NA
A-022	APLICA	A-048	APLICA	A-074	APLICA	A-100	NA
A-023	APLICA	A-049	APLICA	A-075	NA		
A-024	APLICA	A-050	APLICA	A-076	NA		
A-025	APLICA	A-051	APLICA	A-077	NA		
A-026	APLICA	A-052	APLICA	A-078	APLICA		

NA = NO APLICA

Visto lo anterior, a continuación, se presenta un análisis del proyecto, con respecto a las acciones generales que resultan aplicables a la UGA 131:

### a) Acciones generales

**G001**

Promover el uso de tecnologías y prácticas de manejo para el uso eficiente del agua en coordinación con la



MANIFESTACIÓN DE IMPACTO AMBIENTAL PARTICULAR PARA EL PROYECTO  
DENOMINADO VILLAS COLIBRÍ, EN LA ISLA DE HOLBOX, LÁZARO CÁRDENAS, QUINTANA  
ROO

CONAGUA y demás autoridades competentes.

**ANÁLISIS.** - El proyecto contará con instalaciones que ahorran agua y hacen un uso eficiente del recurso, las cuales se describen a continuación.

Inodoros ecológicos que permiten el ahorro de agua por medio de un sistema que usa 3 litros de agua a presión para el desalojo de aguas residuales. Entre las ventajas de esta tecnología se encuentran la no corrosión, no fugas, 1 válvula de descarga y 1 válvula de llenado. Ahorro de 10.56 m<sup>3</sup> de agua al mes por excusado en comparación con inodoros convencionales.

Los grifos y regaderas a utilizar, llevarán un filtro para evitar las salpicaduras, (rompeaguas o aireadores), disponiendo de tecnologías punteras como los perlizadores y eyectores, que reducen el consumo de agua un mínimo del 50 % en comparación con los equipos tradicionales y aportan ventajas, como una mayor eficacia con los jabones, por su chorro burbujeante y vigoroso, a la vez que son antical y anti-bloqueo.

Sistema de captación de agua de lluvia, permite que se retenga, almacene y reuse el agua de lluvia, con el objetivo de disminuir la demanda de litros de agua abastecida por la Comisión, así mismo integrando esta tecnología, se pretende ir concientizando sobre el valor del vital recurso.

**G002**

*Promover el establecimiento del pago por servicios ambientales hídricos en coordinación con la CONAGUA y las demás autoridades competentes.*

**ANÁLISIS.** - La SEMARNAT (CONAGUA), SAGARPA y los Estados, figuran como los responsables de instrumentar esta acción, de acuerdo con el Anexo 6 del POEMyR.

**G003**

*Impulsar y apoyar la creación de UMA para evitar el comercio de especies de extracción y sustituirla por especies de producción.*

**ANÁLISIS.** - De acuerdo con el POEMyR, los responsables de realizar esta acción son la SEMARNAT, SAGARPA, SEDESOL, y los Estados, pues tienen las atribuciones, principalmente la SEMARNAT, para el establecimiento de UMAs. El proyecto sólo contempla realizar actividades propias de un desarrollo habitacional unifamiliar, por lo tanto, las actividades de comercio de especies de extracción, no forman parte de las mismas.

**G004**

*Instrumentar o en su caso reforzar las campañas de vigilancia y control de las actividades extractivas de flora y fauna silvestre, particularmente para las especies registradas en la Norma Oficial Mexicana, Protección ambiental-Especies Nativas de México de Flora y Fauna Silvestre-Categoría de Riesgo y Especificaciones para su Inclusión, Exclusión o Cambio-Lista de Especies en Riesgo (NOM-059-SEMARNAT-2010).*

**ANÁLISIS.** - De acuerdo con el POEMyR, los responsables de realizar esta acción son la SEMARNAT, SAGARPA,



MANIFESTACIÓN DE IMPACTO AMBIENTAL PARTICULAR PARA EL PROYECTO  
DENOMINADO VILLAS COLIBRÍ, EN LA ISLA DE HOLBOX, LÁZARO CÁRDENAS, QUINTANA  
ROO

SEMAR y los Estados, pues son sectores que cuentan con las atribuciones necesarias para instrumentar o en su caso reforzar las campañas de vigilancia y control de las actividades extractivas de flora y fauna silvestre, particularmente la SEMARNAT a través de la PROFEPA, así como la Secretaría de Marina (SEMAR). Para el caso del proyecto, el técnico ambiental responsable se encargará de dar vigilancia sobre las especies consideradas por la Norma 059 para asegurar su protección en el predio, lo cual se comprobará mediante los reportes bimestrales de actividades.

**G005** *Establecer bancos de germoplasma, conforme a la legislación aplicable.*

**ANÁLISIS.** - De acuerdo con el POEMyR, los responsables de realizar esta acción son la SEMARNAT y la SAGARPA, pues cuentan con los recursos y atribuciones necesarias para su instrumentación. El establecimiento de bancos de germoplasma, rebasa los objetivos y la naturaleza del proyecto que se somete a evaluación.

**G006** *Reducir la emisión de gases de efecto invernadero.*

**ANÁLISIS.** - De acuerdo con el POEMyR, los responsables de realizar esta acción son la SEMARNAT y la SAGARPA, la construcción del proyecto utilizará en su mayoría herramientas manuales, disminuyendo importantemente la generación de gases.

**G007** *Fortalecer los programas económicos de apoyo para el establecimiento de metas voluntarias para la reducción de emisiones de gases de efecto invernadero y comercio de Bonos de Carbono.*

**ANÁLISIS.** - De acuerdo con el Anexo 6 del POEMyR, los responsables de realizar esta acción son la SEMARNAT y la SAGARPA, pues son los sectores que cuentan con los recursos y medios adecuados para llevarla a cabo.

**G008** *El uso de Organismos Genéticamente Modificados debe realizarse conforme a la legislación vigente.*

**ANÁLISIS.** - El proyecto no contempla el uso de organismos genéticamente modificados.

**G009** *Planificar las acciones de construcción de infraestructura, en particular la de comunicaciones terrestres para evitar la fragmentación del hábitat.*

**ANÁLISIS.** - De acuerdo con el POEMyR, los responsables de realizar esta acción son la SEMARNAT, SCT, SEDESOL, los Estados y los Municipios; pues son los sectores que cuentan con los recursos y medios para la construcción y operación de infraestructura, sin embargo, el presente estudio da cumplimiento a las políticas ambientales establecidas por la SEMARNAT para realizar construcciones adecuadas.

La zona en la que se ubica el predio urbano del proyecto ya se encuentra fragmentada por la existencia de calles principalmente, así como el desarrollo urbano predominante, como puede observarse en la imagen aérea siguiente.




Figura 5. Zonas afectadas por el desarrollo urbano

**G010**

*Instrumentar campañas y mecanismos para la reutilización de áreas agropecuarias para evitar su expansión hacia áreas naturales.*

**ANÁLISIS.** - Según el anexo 6 del POEMyR los responsables de realizar esta acción son la SAGARPA, SEDESOL, SEMARNAT, los Estados y los Municipios; nunca empresas privadas o particulares. El sitio del proyecto no se ubica dentro de áreas agropecuarias.





MANIFESTACIÓN DE IMPACTO AMBIENTAL PARTICULAR PARA EL PROYECTO  
DENOMINADO VILLAS COLIBRÍ, EN LA ISLA DE HOLBOX, LÁZARO CÁRDENAS, QUINTANA  
ROO

**G011**

*Instrumentar medidas de control para minimizar las afectaciones producidas a los ecosistemas costeros por efecto de las actividades humanas.*

**ANÁLISIS.** - De acuerdo con el anexo 6 del POEMyR, los responsables de realizar esta acción son la SEMARNAT, SEDESOL, SAGARPA, SECTUR, los Estados y los Municipios.

En el presente estudio, en el capítulo 6, se describen a detalle las medidas que se pretenden implementar para evitar o reducir el efecto de los impactos ambientales que deriven del proyecto propuesto, con el fin de minimizar las afectaciones producidas a los ecosistemas costeros, cabe señalar que el área del proyecto se encuentra en un área aceptada para asentamientos humanos.

**G012**

*Impulsar la ubicación o reubicación de parques industriales en sitios ya perturbados o de escaso valor ambiental.*

**ANÁLISIS.** - De acuerdo con el POEMyR, los responsables de realizar esta acción son la SAGARPA, SEDESOL, SEMARNAT, los Estados y los Municipios. No se pretende construir u operar parques industriales.

**G013**

*Evitar la introducción de especies potencialmente invasoras en o cerca de las coberturas vegetales nativas.*

**ANÁLISIS.** - El proyecto no contempla la introducción de especies de flora y fauna invasora, dentro de sus áreas ajardinadas se utilizarán especies locales con la finalidad de mejorar la diversidad de la zona urbana.

**G014**

*Promover la reforestación en los márgenes de los ríos.*

**ANÁLISIS.** - El Proyecto no se ubica cerca de las márgenes del río.

**G015**

*Evitar el asentamiento de zonas industriales o humanas en los márgenes o zonas inmediatas a los cauces naturales de los ríos.*

**ANÁLISIS.** - Compete a la SEMARNAT, SEDESOL, SAGARPA, los Estados y los Municipios, evitar el asentamiento de zonas industriales o humanas en los márgenes o zonas inmediatas a los cauces naturales de los ríos (Anexo 6 del POEMyR), el proyecto no se ubica cerca de cauces naturales de ríos.

**G016**

*Reforestar las laderas de las montañas con vegetación nativa de la región.*



MANIFESTACIÓN DE IMPACTO AMBIENTAL PARTICULAR PARA EL PROYECTO  
DENOMINADO VILLAS COLIBRÍ, EN LA ISLA DE HOLBOX, LÁZARO CÁRDENAS, QUINTANA  
ROO

**ANÁLISIS.** - Compete a la SEMARNAT, SAGARPA, los Estados y los Municipios, reforestar las laderas de las montañas con vegetación nativa de la región (Anexo 6 del POEMyR), sin embargo, el promovente está dispuesto a participar en acciones de restauración de la zona, con la finalidad de compensar el impacto generado.

**G017**

*Desincentivar las actividades agrícolas en las zonas con pendientes mayores a 50%.*

**ANÁLISIS.** - Compete a la SEMARNAT, SAGARPA, los Estados y los Municipios, desincentivar las actividades agrícolas en las zonas con pendientes mayores a 50% (Anexo 6 del POEMyR). No se realizarán actividades agrícolas.

**G018**

*Recuperar la vegetación que consolide los márgenes de los cauces naturales en el ASO, de conformidad por lo dispuesto en la Ley de Aguas Nacionales, la Ley General de Vida Silvestre y demás disposiciones jurídicas aplicables.*

**ANÁLISIS.** - Compete a la SEMARNAT, SAGARPA, los Estados y los Municipios, Recuperar la vegetación que consolide los márgenes de los cauces naturales en el ASO (Anexo 6 del POEMyR). En el sitio del proyecto no existen cauces naturales.

**G019**

*Los planes o programas de desarrollo urbano del área sujeta a ordenamiento deberán tomar en cuenta el contenido de este Programa de Ordenamiento, incluyendo las disposiciones aplicables sobre riesgo frente a cambio climático en los asentamientos humanos.*

**ANÁLISIS.** - Compete a la SEMARNAT, los Estados y los Municipios tomar en cuenta el contenido de este Programa de Ordenamiento para la elaboración de los planes o programas de desarrollo urbano que correspondan (Anexo 6 del POEMyR).

**G020**

*Recuperar y mantener la vegetación natural en las riberas de los ríos y zonas inundables asociadas a ellos.*

**ANÁLISIS.** - Compete a la SEMARNAT, SAGARPA, los Estados y los Municipios recuperar y mantener la vegetación natural en las riberas de los ríos y zonas inundables asociadas a ellos (Anexo 6 del POEMyR). El predio no se ubica en zonas con vegetación de riberas de ríos.

**G021**

*Promover las tecnologías productivas en sustitución de las extractivas.*

**ANÁLISIS.** - Compete a la SEMARNAT, SAGARPA, los Estados y los Municipios, promover las tecnologías productivas en sustitución de las extractivas (Anexo 6 del POEMyR).



MANIFESTACIÓN DE IMPACTO AMBIENTAL PARTICULAR PARA EL PROYECTO  
DENOMINADO VILLAS COLIBRÍ, EN LA ISLA DE HOLBOX, LÁZARO CÁRDENAS, QUINTANA  
ROO

**G022**

*Promover el uso de tecnologías productivas intensivas en sustitución de las extensivas.*

**ANÁLISIS.** - Compete a la SEMARNAT, SAGARPA y los Estados, el cumplimiento de esta acción (Anexo 6 del POEMyR).

**G023**

*Implementar campañas de control de especies que puedan convertirse en plagas.*

**ANÁLISIS.** - Compete a la SEMARNAT, SAGARPA, los Estados y los Municipios, la implementación de campañas de control de especies que puedan convertirse en plagas (Anexo 6 del POEMyR), esto adquiere mayor relevancia pues se trata de un Área Natural Protegida, siendo la CONANP la encargada de instrumentar estas acciones.

**G024**

*Promover la realización de acciones de forestación y reforestación con restauración de suelos para incrementar el potencial de sumideros forestales de carbono, como medida de mitigación y adaptación de efectos de cambio climático.*

**ANÁLISIS.** - Compete a la SEMARNAT, SAGARPA, los Estados y los Municipios (Anexo 6 del POEMyR), sin embargo, el promovente está dispuesto a llevar a cabo un programa de restauración de áreas de manglar y un programa de reforestación con especies nativas dentro del predio urbano con la finalidad de compensar los impactos y cumplir con la NOM-022.

**G025**

*Fomentar el uso de especies nativas que posean una alta tolerancia a parámetros ambientales cambiantes para las actividades productivas.*

**ANÁLISIS.** - Compete a la SEMARNAT, SAGARPA, los Estados y los Municipios, el cumplimiento de esta acción (Anexo 6 del POEMyR). El proyecto contempla el uso de especies nativas para la reforestación de las áreas verdes ajardinadas.

**G026**

*Identificar las áreas importantes para el mantenimiento de la conectividad ambiental en gradientes altitudinales y promover su conservación (o rehabilitación).*

**ANÁLISIS.** - Compete a la SEMARNAT, SAGARPA, los Estados y los Municipios, el cumplimiento de esta acción (Anexo 6 del POEMyR). En el sitio del proyecto y su área de influencia, no se identificaron áreas útiles para el mantenimiento de la conectividad ambiental en gradientes altitudinales, pues no existen zonas de montaña.

**G027**

*Promover el uso de combustibles de origen no fósil.*



MANIFESTACIÓN DE IMPACTO AMBIENTAL PARTICULAR PARA EL PROYECTO  
DENOMINADO VILLAS COLIBRÍ, EN LA ISLA DE HOLBOX, LÁZARO CÁRDENAS, QUINTANA  
ROO

**ANÁLISIS.** - Compete a la SENER, CFE, los Estados y los Municipios el cumplimiento de esta acción (Anexo 6 del POEMyR).

**G028** *Promover el uso de energías renovables.*

**ANÁLISIS.** - Compete a la SENER, CFE, los Estados y los Municipios el cumplimiento de esta acción (Anexo 6 del POEMyR), sin embargo, el proyecto contempla la utilización de paneles solares para el funcionamiento de los equipos de aire acondicionado con tecnología inverter y entradas de luz natural a las habitaciones para reducir el consumo de energía.

**G029** *Promover un aprovechamiento sustentable de la energía.*

**ANÁLISIS.** - Compete a la SENER, CFE, los Estados y los Municipios el cumplimiento de esta acción (Anexo 6 del POEMyR). El proyecto contempla el uso de las siguientes tecnologías para aprovechamiento sustentable de la energía.

- Instalación de lámparas de bajo consumo.
- Instalación de lámparas tipo led en zonas comunes.
- Instalación de equipos tipo minispilt inverter (Funcionamiento a base de paneles solares)

De igual modo, el proyecto contempla un diseño especializado para mantener las habitaciones iluminadas con luz natural y una ventilación natural, con la finalidad de minimizar el consumo de energía eléctrica.

**G030** *Fomentar la producción y uso de equipos energéticamente más eficientes.*

**ANÁLISIS.** - Compete a la SENER, CFE, los Estados y los Municipios el cumplimiento de esta acción (Anexo 6 del POEMyR). El proyecto contempla el uso de tecnologías ahorradoras de energía, como se describe en el criterio anterior.

**G031** *Promover la sustitución a combustibles limpios, en los casos en que sea posible, por otros que emitan menos contaminantes que contribuyan al calentamiento global.*

**ANÁLISIS.** - Compete a la SENER, CFE, los Estados y los Municipios el cumplimiento de esta acción (Anexo 6 del POEMyR). El proyecto no contempla la utilización de combustibles durante la etapa de operación, sin embargo para la etapa de construcción existirá un bajo consumo de combustible, ya que la mayoría de las actividades se realizarán con herramientas manuales.



MANIFESTACIÓN DE IMPACTO AMBIENTAL PARTICULAR PARA EL PROYECTO  
DENOMINADO VILLAS COLIBRÍ, EN LA ISLA DE HOLBOX, LÁZARO CÁRDENAS, QUINTANA  
ROO

**G032** *Promover la generación y uso de energía a partir de hidrógeno.*

**ANÁLISIS.** - De acuerdo con el Anexo 6 del POEMyR, compete a la SENER, CFE, los Estados y los Municipios el cumplimiento de esta acción.

**G033** *Promover la investigación y desarrollo en tecnologías limpias.*

**ANÁLISIS.** - De acuerdo con el Anexo 6 del POEMyR, compete a la SENER, CFE, los Estados y los Municipios el cumplimiento de esta acción.

**G034** *Impulsar la reducción del consumo de energía de viviendas y edificaciones a través de la implementación de diseños bioclimático, el uso de nuevos materiales y de tecnologías limpias.*

**ANÁLISIS.** - De acuerdo con el Anexo 6 del POEMyR, compete a la SENER, CFE, los Estados y los Municipios el cumplimiento de esta acción. El proyecto contempla el uso de tecnologías ahorradoras de energía, las cuales se describen en el reactivo G029 del presente ordenamiento, además de un diseño adecuado para el aprovechamiento de la luz natural.

**G035** *Establecer medidas que incrementen la eficiencia energética de las instalaciones domésticas existentes.*

**ANÁLISIS.** - De acuerdo con el Anexo 6 del POEMyR, compete a la SEDESOL, SENER, CFE, los Estados y los Municipios el cumplimiento de esta acción.

**G036** *Establecer medidas que incrementen la eficiencia energética de las instalaciones industriales existentes.*

**ANÁLISIS.** - De acuerdo con el Anexo 6 del POEMyR, compete a la SENER, CFE, los Estados y los Municipios el cumplimiento de esta acción. El proyecto no es industrial

**G037** *Elaborar modelos (sistemas mundiales de zonificación agro-ecológica) que permitan evaluar la sostenibilidad de la producción de cultivos; en diferentes condiciones del suelo, climáticas y del terreno.*

**ANÁLISIS.** - De acuerdo con el Anexo 6 del POEMyR, compete a la SEMARNAT y la SAGARPA el cumplimiento de esta acción.



MANIFESTACIÓN DE IMPACTO AMBIENTAL PARTICULAR PARA EL PROYECTO  
DENOMINADO VILLAS COLIBRÍ, EN LA ISLA DE HOLBOX, LÁZARO CÁRDENAS, QUINTANA  
ROO

**G038** *Evaluar la potencialidad del suelo para la captura de carbono.*

**ANÁLISIS.** - De acuerdo con el Anexo 6 del POEMyR, compete a la SEMARNAT y la SAGARPA el cumplimiento de esta acción.

**G039** *Promover y fortalecer la formulación e instrumentación de los ordenamientos ecológicos locales en el ASO.*

**ANÁLISIS.** - De acuerdo con el Anexo 6 del POEMyR, compete a la SEMARNAT, los Estados y los Municipios el cumplimiento de esta acción.

**G040** *Fomentar la participación de las industrias en el Programa Nacional de Auditoría Ambiental.*

**ANÁLISIS.** - De acuerdo con el Anexo 6 del POEMyR, compete a la SEMARNAT y los Estados el cumplimiento de esta acción.

**G041** *Fomentar la elaboración de Programas de Desarrollo Urbano en los principales centros de población de los municipios.*

**ANÁLISIS.** - De acuerdo con el Anexo 6 del POEMyR, compete a la SEMARNAT, los Estados y los Municipios el cumplimiento de esta acción.

**G042** *Fomentar la inclusión de las industrias de todo tipo en el Registro de Emisión y Transferencia de Contaminantes (RETC) y promover el Sistema de Información de Sitios Contaminados en el marco del Programa Nacional de Restauración de Sitios Contaminados.*

**ANÁLISIS.** - De acuerdo con el Anexo 6 del POEMyR, compete a la SEMARNAT y los Estados el cumplimiento de esta acción.

**G043** *LA SEMARNAT, considerará el contenido aplicable de este Programa. En su participación para la actualización de la Carta Nacional Pesquera, Asimismo, lo considerará en las medidas tendientes a la protección de quelonios, mamíferos marinos y especies bajo un estado especial de protección, que dicte de conformidad con la Ley General de Pesca y Acuacultura Sustentable.*

**ANÁLISIS.** - De acuerdo con el Anexo 6 del POEMyR, compete a la SEMARNAT y la SAGARPA el cumplimiento de esta



MANIFESTACIÓN DE IMPACTO AMBIENTAL PARTICULAR PARA EL PROYECTO  
DENOMINADO VILLAS COLIBRÍ, EN LA ISLA DE HOLBOX, LÁZARO CÁRDENAS, QUINTANA  
ROO

acción.

**G044**

*Contribuir a la construcción y reforzamiento de las cadenas productivas y de comercialización interna y externa de las especies pesqueras.*

**ANÁLISIS.** - De acuerdo con el Anexo 6 del POEMyR, compete a la SAGARPA, INAPESCA y SE, el cumplimiento de esta acción.

**G045**

*Consolidar el servicio de transporte público en las localidades nodales.*

**ANÁLISIS.** - De acuerdo con el Anexo 6 del POEMyR, compete a la SCT, SEDESOL, Estados, Municipios, el cumplimiento de esta acción.

**G046**

*Fomentar la ampliación o construcción de infraestructuras que liberen tránsito de paso, corredores congestionados y mejore el servicio de transporte.*

**ANÁLISIS.** - De acuerdo con el Anexo 6 del POEMyR, compete a la SCT, SEDESOL, Estados, Municipios, el cumplimiento de esta acción.

**G047**

*Impulsar la diversificación de actividades productivas.*

**ANÁLISIS.** - De acuerdo con el Anexo 6 del POEMyR, compete a la SAGARPA, CDI, SEMARNAT, SEDESOL, SE, SECTUR, los Estados y los Municipios, el cumplimiento de esta acción.

**G048**

*Instrumentar y apoyar campañas para la prevención ante la eventualidad de desastres naturales.*

**ANÁLISIS.** - De acuerdo con el Anexo 6 del POEMyR, compete a la SEDESOL, SEGOB, los Municipios y el Estado el cumplimiento de esta acción, por su parte dentro del presente estudio, el promovente estará en constante contacto con las autoridades competentes en caso de alguna contingencia ambiental que se presente en la región.

**G049**

*Fortalecer la creación o consolidación de los comités de protección civil.*

**ANÁLISIS.** - De acuerdo con el Anexo 6 del POEMyR, compete a la SEDESOL, SEGOB, los Municipios y el Estado el cumplimiento de esta acción.



MANIFESTACIÓN DE IMPACTO AMBIENTAL PARTICULAR PARA EL PROYECTO  
DENOMINADO VILLAS COLIBRÍ, EN LA ISLA DE HOLBOX, LÁZARO CÁRDENAS, QUINTANA  
ROO

**G050**

*Promover que las construcciones de las casas habitación sean resistentes a eventos hidrometeorológicos.*

**ANÁLISIS.** - De acuerdo con el Anexo 6 del POEMyR, compete a la SEDESOL, Municipios y al Estado, el cumplimiento de esta acción. El proyecto considera realizar una construcción resistente a los eventos hidrometeorológicos como se describe en el capítulo 2 del presente estudio.

**G051**

*Realizar campañas de concientización sobre el manejo adecuado de residuos sólidos urbanos.*

**ANÁLISIS.** - De acuerdo con el Anexo 6 del POEMyR, el cumplimiento de esta acción compete a la SEMARNAT, los Estados y los Municipios. Por su parte, el proyecto impartirá pláticas ambientales a los trabajadores responsables de la ejecución del proyecto en sus distintas etapas, en las que se considera la concientización de los mismos sobre el manejo adecuado que se debe tener sobre los residuos sólidos; así mismo, se ejecutará un plan de manejo de residuos para llevar a cabo un adecuado manejo de aquellos considerados como residuos sólidos urbanos (RSU). Se promoverá la separación de la basura a través de la instalación de contenedores específicos para cada tipo de residuo, se establecerá un contrato con una empresa dedicada al reciclaje para la recolección de los residuos reciclables.

**G052**

*Implementar campañas de limpieza, particularmente en asentamientos suburbanos y urbanos (descacharrización, limpieza de solares, separación de basura, etc.).*

**ANÁLISIS.** - De acuerdo con el Anexo 6 del POEMyR, el cumplimiento de esta acción compete a la SSA y el Municipio.

**G053**

*Instrumentar programas y mecanismos de reutilización de las aguas residuales tratadas.*

**ANÁLISIS.** - De acuerdo con el Anexo 6 del POEMyR, el cumplimiento de esta acción compete a la SEMARNAT y los Municipios. En la preparación del sitio y construcción, dichos residuos se almacenarán de manera temporal en el sanitario móvil que se instalará al servicio de los trabajadores; y su retiro y disposición final correrá a cargo y cuenta de la empresa arrendadora del servicio.

En cuanto a la etapa de operación del proyecto, se instalará una Planta de Tratamiento de Aguas Residuales (PTAR) que cumple con la NOM-001-SEMARNAT-1996 así como trampas de grasa que mejoran sustancialmente el desempeño de cualquier sistema de tratamiento de aguas residuales; así como el de las tuberías de descarga y drenajes.

**G054**

*Promover en el sector industrial la instalación y operación adecuada de plantas de tratamiento para sus descargas.*

**ANÁLISIS.** - De acuerdo con el Anexo 6 del POEMyR, el cumplimiento de esta acción compete a la SEMARNAT, los Estados y los Municipios. El proyecto no corresponde al sector industrial.





MANIFESTACIÓN DE IMPACTO AMBIENTAL PARTICULAR PARA EL PROYECTO  
DENOMINADO VILLAS COLIBRÍ, EN LA ISLA DE HOLBOX, LÁZARO CÁRDENAS, QUINTANA  
ROO

**G055**

*La remoción parcial o total de vegetación forestal para el cambio de uso de suelo en terrenos forestales, o para el aprovechamiento de recursos maderables en terrenos forestales y preferentemente forestales, sólo podrá llevarse a cabo de conformidad con la Ley General de Desarrollo Forestal Sustentable y demás disposiciones jurídicas aplicables.*

**ANÁLISIS.** - De acuerdo con el Anexo 6 del POEMyR, el cumplimiento de esta acción compete a la SEMARNAT, los Estados y los Municipios. Este trámite se realizará una vez autorizada la Manifestación de Impacto Ambiental presentada

**G056**

*Promover e impulsar la construcción y adecuada operación de sitios de disposición final de residuos sólidos urbanos, peligrosos o de manejo especial de acuerdo a la normatividad vigente.*

**ANÁLISIS.** - De acuerdo con el Anexo 6 del POEMyR, el cumplimiento de esta acción compete a la SEDESOL, Municipios.

**G057**

*Promover los estudios sobre los problemas de salud relacionados con los efectos del cambio climático.*

**ANÁLISIS.** - De acuerdo con el Anexo 6 del POEMyR, el cumplimiento de esta acción compete a la SSA y los Estados.

**G058**

*La gestión de residuos peligrosos deberá realizarse conforme a lo establecido por la legislación vigente y los lineamientos de la CICOPLAFEST que resulten aplicables.*

**ANÁLISIS.** - De acuerdo con el Anexo 6 del POEMyR, el cumplimiento de esta acción compete a la SEMARNAT y los Estados. El proyecto por su cuenta ejecutará un Plan de manejo de residuos, el cual contempla el manejo, minimización y gestión de residuos peligrosos.

**G059**

*El desarrollo de infraestructura dentro de un ANP, deberá ser consistente con la legislación aplicable, el Programa de Manejo y el Decreto de creación correspondiente.*

**ANÁLISIS.** - De acuerdo con el Anexo 6 del POEMyR, el cumplimiento de esta acción compete a la SEMARNAT, SEMAR, SCT, Estados, Municipios. En el presente capítulo se presenta la vinculación del proyecto con el Decreto del Área Natural Protegida con el carácter de Área de Protección de Flora y Fauna Yum Balam y con el resumen del programa de manejo publicado el día 5 de octubre de 2018.

**G060**

*Ubicar la construcción de infraestructura costera en sitios donde se minimice el impacto sobre la vegetación acuática*



MANIFESTACIÓN DE IMPACTO AMBIENTAL PARTICULAR PARA EL PROYECTO  
DENOMINADO VILLAS COLIBRÍ, EN LA ISLA DE HOLBOX, LÁZARO CÁRDENAS, QUINTANA  
ROO

sumergida.

**ANÁLISIS.** - El proyecto no se realizará dentro de zonas con vegetación acuática sumergida.

**G061**

*La construcción de infraestructura costera se deberá realizar con procesos y materiales que minimicen la contaminación del ambiente marino.*

**ANÁLISIS.** - De acuerdo con el Anexo 6 del POEMyR, el cumplimiento de esta acción compete a la SEMARNAT, SCT, los Estados y los Municipios. El proyecto no contempla realizar construcciones de infraestructura costera.

**G062**

*Implementar procesos de mejora de la actividad agropecuaria y aplicar mejores prácticas de manejo.*

**ANÁLISIS.** - De acuerdo con el Anexo 6 del POEMyR, el cumplimiento de esta acción compete a la SAGARPA. El proyecto no se relaciona con la actividad agropecuaria.

**G063**

*Promover la elaboración de ordenamientos pesqueros y acuícolas a diferentes escalas y su vinculación con los ordenamientos ecológicos.*

**ANÁLISIS.** - De acuerdo con el Anexo 6 del POEMyR, el cumplimiento de esta acción compete a la INAPESCA y la SAGARPA. El proyecto no se vincula con ordenamientos pesqueros ni acuícolas.

**G064**

*La construcción de carreteras, caminos, puentes o vías férreas deberá evitar modificaciones en el comportamiento hidrológico de los flujos subterráneos o superficiales o atender dichas modificaciones en caso de que sean inevitables.*

**ANÁLISIS.** - De acuerdo con el Anexo 6 del POEMyR, el cumplimiento de esta acción compete a la SEMARNAT, SCT y los Estados. No se contempla la construcción de carreteras, caminos, puentes o vías férreas.

**G065**

*La realización de obras y actividades en Áreas Naturales Protegidas, deberá contar con la opinión de la Dirección del ANP o en su caso de la Dirección Regional que corresponda, conforme lo establecido en el Decreto y Programa de Manejo del área respectiva.*

**ANÁLISIS.** - De acuerdo con el Anexo 6 del POEMyR, el cumplimiento de esta acción compete a la SEMARNAT y la CONANP, una vez presentado este estudio, la SEMARNAT dará notificación a la CONANP para su opinión técnica.



**b) Acciones específicas**

<b>A001</b>	<i>Fortalecer los mecanismos para el control de la comercialización y uso de agroquímicos y pesticidas.</i>
<b>A002</b>	<i>Instrumentar mecanismos de capacitación para el manejo adecuado de agroquímicos y pesticidas.</i>

**ANÁLISIS.** - El proyecto no contempla la comercialización o uso de agroquímicos y pesticidas, pues no se realizarán actividades agrícolas u otras relacionadas a éstas.

<b>A003</b>	<i>Fomentar el uso de fertilizantes orgánicos y abonos verdes en los procesos de fertilización del suelo de actividades agropecuarias y forestales.</i>
-------------	---

**ANÁLISIS.** - Dentro del programa de reforestación de áreas ajardinadas propuesto solo se utilizarán productos orgánicos como es el caso de composta y humus de lombriz.

<b>A005</b>	<i>Fomentar la reducción de pérdida de agua durante los procesos de distribución de la misma.</i>
-------------	---

**ANÁLISIS.** - Previo a la operación del proyecto, se realizarán pruebas de funcionamiento en el sistema hidráulico de las instalaciones, a fin de corroborar su perfecto funcionamiento o en su caso, detectar posibles anomalías y corregirlas adecuadamente. Durante la operación del proyecto, se continuarán ejecutando medidas preventivas y correctivas sobre las instalaciones hidráulicas del proyecto, a fin de evitar la pérdida de agua durante su distribución hacia las distintas instalaciones del proyecto. Estas actividades se encuentran descritas en el capítulo 6 del presente estudio.

<b>A006</b>	<i>Implementar programas para la captación de agua de lluvia y el uso de aguas grises.</i>
-------------	--

**ANÁLISIS.** - De acuerdo con el Anexo 6 del POEMyR, el cumplimiento de esta acción compete a la SEMARNAT, SEDESOL, SECTUR, los Estados y los Municipios.

En las etapas de preparación del sitio y construcción se espera generar aguas residuales, sin embargo, estas quedarán contenidas dentro del sanitario móvil que se instalarán al servicio de los trabajadores, y su retiro y disposición final correrá a cuenta y cargo de la empresa arrendadora del servicio.

Así mismo el proyecto contempla la creación de un sistema de captación de agua de lluvia, agua que podrá ser utilizada para limpieza general y riego de áreas verdes

Durante la operación, las aguas provenientes de escusados, mijitorios, lavadoras, regaderas, tinas y lavabos (aguas residuales) serán tratadas por medio de una Planta de Tratamiento de Aguas Residuales (PTAR) que cumple con la NOM-001-SEMARNAT-1996.



MANIFESTACIÓN DE IMPACTO AMBIENTAL PARTICULAR PARA EL PROYECTO  
DENOMINADO VILLAS COLIBRÍ, EN LA ISLA DE HOLBOX, LÁZARO CÁRDENAS, QUINTANA  
ROO

**A007**

*Promover la constitución de áreas destinadas voluntariamente a la conservación o ANP en áreas aptas para la conservación o restauración de ecosistemas naturales.*

**ANÁLISIS.** - De acuerdo con el Anexo 6 del POEMyR, el cumplimiento de esta acción compete a la SEMARNAT, SAGARPA, los Estados y los Municipios. El proyecto considera mantener una superficie de 92.0142 m<sup>2</sup> para áreas ajardinadas con especies nativas de la zona.

**A008**

*Evitar las actividades humanas en las playas de anidación de tortugas marinas, salvo aquellas que estén autorizadas en los programas de conservación.*

**ANÁLISIS.** - De acuerdo con el Anexo 6 del POEMyR, el cumplimiento de esta acción compete a la SEMAR, SEMARNAT, SECTUR, Estados y Municipios. El proyecto no colinda con playas de anidación de tortugas marinas.

**A009**

*Fortalecer la inspección y vigilancia en las zonas de anidación y reproducción de las tortugas marinas.*

**ANÁLISIS.** - De acuerdo con el Anexo 6 del POEMyR, el cumplimiento de esta acción compete a la SEMAR, SEMARNAT, Estados y Municipios.

**A010**

*Fortalecer el apoyo económico de las actividades de conservación de las tortugas marinas.*

**ANÁLISIS.** - De acuerdo con el Anexo 6 del POEMyR, el cumplimiento de esta acción compete a la SEMARNAT, SAGARPA, Estados y Municipios.

**A011**

*Establecer e impulsar programas de restauración y recuperación de la cobertura vegetal original para revertir el avance de la frontera agropecuaria.*

**ANÁLISIS.** - De acuerdo con el Anexo 6 del POEMyR, el cumplimiento de esta acción compete a la SEMARNAT, SAGARPA, Estados y Municipios. El predio urbano no se ubica en una zona agropecuaria.

**A012**

*Promover la preservación de las dunas costeras y su vegetación natural, a través de la ubicación de la infraestructura detrás del cordón de dunas frontales.*

**ANÁLISIS.** - El predio urbano donde se pretende realizar el proyecto no contiene características de duna costera, entendiéndose éstas como: "Acumulaciones de arena que miden desde unos centímetros (dunas embrionarias) hasta un sistema masivo de colinas de arena ondulantes que alcanzan los 50 metros de alto y se extienden varios kilómetros tierra



MANIFESTACIÓN DE IMPACTO AMBIENTAL PARTICULAR PARA EL PROYECTO  
DENOMINADO VILLAS COLIBRÍ, EN LA ISLA DE HOLBOX, LÁZARO CÁRDENAS, QUINTANA  
ROO

adentro. Localizados en costas dominadas por procesos asociados al viento. Son estructuras eólicas, terrestres ubicadas en la costa”, de acuerdo con el Anexo 11. Glosario, del POEMyR que se analiza.

**A013**

*Establecer las medidas necesarias para evitar la introducción de especies potencialmente invasoras por actividades marítimas en los términos establecidos por los artículos 76 y 77 de la Ley de Navegación y Comercio Marítimo.*

**ANÁLISIS.** - De acuerdo con el Anexo 6 del POEMyR, el cumplimiento de esta acción compete a la SEMARNAT, SEMAR, SCT y Estados. El proyecto no contempla la introducción de especies de ningún tipo, ni la ejecución de actividades marítimas.

**A014**

*Instrumentar campañas de restauración, reforestación y recuperación de manglares y otros humedales en las zonas de mayor viabilidad ecológica.*

**ANÁLISIS.** - De acuerdo con el Anexo 6 del POEMyR, el cumplimiento de esta acción compete a la SEMARNAT, SEMAR, Estados, Municipios. El proyecto contempla la ejecución de medidas de compensación en beneficio de los humedales, dentro de las cuales destaca la restauración de áreas con manglar (ver capítulo 6), en atención a la NOM-022-SEMARANT-2003.

**A015**

*Promover e impulsar la reubicación de instalaciones que se encuentran sobre las dunas arenosas en la zona costera del ASO.*

**ANÁLISIS.** - Al interior del predio urbano del proyecto no existen obras o instalaciones, ni mucho menos dunas arenosas.

**A016**

*Establecer corredores biológicos para conectar las ANP existentes o las áreas en buen estado de conservación dentro del ASO.*

**ANÁLISIS.** - De acuerdo con el Anexo 6 del POEMyR, el cumplimiento de esta acción compete a la SEMARNAT, SEMAR, Estados y Municipios. El predio urbano del proyecto ya se ubica dentro de un Área Natural Protegida (Yum Balam).

**A017**

*Establecer e impulsar programas de restauración, reforestación y recuperación de zonas degradadas.*

**ANÁLISIS.** - De acuerdo con el Anexo 6 del POEMyR, el cumplimiento de esta acción compete a la SAGARPA, SEMARNAT, Estados y Municipios. El proyecto contempla la ejecución de medidas de compensación en beneficio de los humedales, dentro de las cuales destaca la restauración de áreas de manglar (ver capítulo 6).



MANIFESTACIÓN DE IMPACTO AMBIENTAL PARTICULAR PARA EL PROYECTO  
DENOMINADO VILLAS COLIBRÍ, EN LA ISLA DE HOLBOX, LÁZARO CÁRDENAS, QUINTANA  
ROO

**A018**

*Promover acciones de protección y recuperación de especies bajo algún régimen de protección considerando en la Norma Oficial Mexicana, Protección ambiental-Especies Nativas de México de Flora y Fauna Silvestre-Categoría de Riesgo y Especificaciones para su Inclusión, Exclusión o Cambio-Lista de Especies en Riesgo (NOM-059 SEMARNAT-2010).*

**ANÁLISIS.** - De acuerdo con el Anexo 6 del POEMyR, el cumplimiento de esta acción compete a la SAGARPA y los Estados. El proyecto contempla un técnico ambiental responsable que se encargará de dar vigilancia sobre las especies consideradas por la Norma 059 para asegurar su protección en el predio, lo cual se comprobará mediante los reportes bimestrales de actividades.

**A019**

*Los programas de remediación que se implementen, deberán ser formulados y aprobados de conformidad con la Ley General para la Prevención y Gestión Integral de los Residuos, y demás normatividad aplicable.*

**ANÁLISIS.** - De acuerdo con el Anexo 6 del POEMyR, el cumplimiento de esta acción compete a la SAGARPA y los Estados. El proyecto no contempla la ejecución de medidas o programas de remediación relacionadas con residuos.

**A020**

*Promover el uso de tecnologías de manejo de la caña en verde para evitar las emisiones producidas en los periodos de zafra.*

**ANÁLISIS.** - El proyecto no contempla realizar actividades de manejo de caña verde.

**A021**

*Fortalecer los mecanismos de control de emisiones y descargas para mejorar la calidad del aire, agua y suelos, particularmente en las zonas industriales y urbanas del ASO.*

**ANÁLISIS.** - De acuerdo con el Anexo 6 del POEMyR, el cumplimiento de esta acción compete a la SAGARPA y los Estados. El solar urbano del proyecto no se ubica dentro de zonas industriales.

**A022**

*Fomentar programas de remediación y monitoreo de zonas y aguas costeras afectadas por los hidrocarburos.*

**ANÁLISIS.** - De acuerdo con el Anexo 6 del POEMyR, el cumplimiento de esta acción compete a la SEMAR, SEMARNAT, PEMEX y los Estados. El sitio del proyecto no se ubica en zonas o aguas afectadas por hidrocarburos.

**A023**

*Fomentar la aplicación de medidas preventivas y correctivas de contaminación del suelo con base a riesgo ambiental, así como la aplicación de acciones inmediatas o de emergencia y tecnologías para la remediación in situ, en términos de la legislación aplicable.*



MANIFESTACIÓN DE IMPACTO AMBIENTAL PARTICULAR PARA EL PROYECTO  
DENOMINADO VILLAS COLIBRÍ, EN LA ISLA DE HOLBOX, LÁZARO CÁRDENAS, QUINTANA  
ROO

**ANÁLISIS.** - De acuerdo con el Anexo 6 del POEMyR, el cumplimiento de esta acción compete a la SEMARNAT y los Estados. El predio urbano del proyecto no se ubica en zonas con suelos contaminados debido al constante desarrollo urbano que se observa en la zona; la maquinaria y vehículos involucrados en la realización del proyecto, serán revisados previamente para evitar fugas de aceite y con ello la contaminación de los suelos, además de establecer el programa de manejo de residuos sólidos.

**A024** *Fomentar el uso de tecnologías para reducir la emisión de gases de efecto invernadero y partículas al aire por parte de la industria y los automotores cuando ello sea técnicamente viable.*

**ANÁLISIS.** - De acuerdo con el Anexo 6 del POEMyR, el cumplimiento de esta acción compete a la SEMARNAT y los Estados. El proyecto no es industrial.

**A025** *Promover la participación de las industrias en acciones tendientes a una gestión adecuada de residuos peligrosos, con el objeto de prevenir la contaminación de suelos y fomentar su preservación.*

**ANÁLISIS.** - De acuerdo con el Anexo 6 del POEMyR, el cumplimiento de esta acción compete a la SEMARNAT y los Estados. El proyecto no se relaciona con industrias ni es industrial.

**A026** *Promover e impulsar el uso de tecnologías "Limpias" y "Ambientalmente amigables" en las industrias registradas en el ASO y su área de influencia. Fomentar que las industrias que se establezcan cuenten con las tecnologías de reducción de emisiones de gases de efecto invernadero.*

**ANÁLISIS.** - De acuerdo con el Anexo 6 del POEMyR, el cumplimiento de esta acción compete a la SEMARNAT, los Estados y Municipios. El proyecto no se relaciona con industrias, sin embargo, se implementarán tecnologías ambientalmente amigables, como la captación de agua de lluvia, paneles solares, trampas de grasas, inodoros ecológicos y una planta de tratamiento de aguas residuales.

**A027** *Mantener al mínimo posible la superficie ocupada por las instalaciones de infraestructura en las playas para evitar su perturbación.*

**ANÁLISIS.** - De acuerdo con el Anexo 6 del POEMyR, el cumplimiento de esta acción compete a la SEMARNAT, SEMAR, Estados y Municipios. El área donde se pretende realizar el proyecto es propiedad del promovente, éste no colinda con zona federal, ni zonas de playa.

**A028** *Promover las medidas necesarias para que la instalación de infraestructura de ocupación permanente sobre el primero o segundo cordón de dunas eviten generar efectos negativos sobre su estructura o función ecosistémica.*



MANIFESTACIÓN DE IMPACTO AMBIENTAL PARTICULAR PARA EL PROYECTO  
DENOMINADO VILLAS COLIBRÍ, EN LA ISLA DE HOLBOX, LÁZARO CÁRDENAS, QUINTANA  
ROO

**ANÁLISIS.** - De acuerdo con el Anexo 6 del POEMyR, el cumplimiento de esta acción compete a la SEMARNAT, SEMAR, SCT, Estados y Municipios. El predio urbano no cuenta con dunas costeras, ni dentro ni en sus colindancias

**A029**

*Promover la preservación del perfil de la costa y los patrones naturales de circulación de las corrientes alineadas a la costa, salvo cuando dichas modificaciones correspondan a proyectos de infraestructura que tengan por objeto mitigar o remediar los efectos causados por alguna contingencia meteorológica o desastre natural.*

**ANÁLISIS.** - De acuerdo con el Anexo 6 del POEMyR, el cumplimiento de esta acción compete a la SEMARNAT, SEMAR, SCT y los Estados. El proyecto no tendrá influencia sobre el perfil de la costa.

**A030**

*Generar o adaptar tecnologías constructivas y de ingeniería que minimicen la afectación al perfil costero y a los patrones de circulación de aguas costeras.*

**ANÁLISIS.** - De acuerdo con el Anexo 6 del POEMyR, el cumplimiento de esta acción compete a la SEMARNAT, SEMAR, SCT y los Estados. El proyecto no tendrá influencia sobre el perfil costero ni afecta el patrón de circulación de aguas costeras.

**A031**

*Promover la preservación de las características naturales de las barras arenosas que limitan los sistemas lagunares costeros.*

**ANÁLISIS.** - De acuerdo con el Anexo 6 del POEMyR, el cumplimiento de esta acción compete a la SEMARNAT, SEMAR, Estados y Municipios. El predio urbano del proyecto no colinda con sistemas lagunares.

**A032**

*Promover el mantenimiento de las características naturales, físicas y químicas de playas y dunas costeras.*

**ANÁLISIS.** - De acuerdo con el Anexo 6 del POEMyR, el cumplimiento de esta acción compete a la SEMARNAT, SEMAR, Estados y Municipios. El proyecto no afectará las características naturales de las playas y en cuanto a dunas costeras, no se registran en la zona como se menciona anteriormente en el Análisis del **A012**.

**A033**

*Fomentar el aprovechamiento de la energía eólica, excepto cuando su infraestructura pueda afectar corredores de especies migratorias.*

**ANÁLISIS.** - De acuerdo con el Anexo 6 del POEMyR, el cumplimiento de esta acción compete a la SENER y la CFE.

**A034**

*Promover mecanismos de generación de energía eléctrica usando la fuerza mareomotriz.*





MANIFESTACIÓN DE IMPACTO AMBIENTAL PARTICULAR PARA EL PROYECTO  
DENOMINADO VILLAS COLIBRÍ, EN LA ISLA DE HOLBOX, LÁZARO CÁRDENAS, QUINTANA  
ROO

**ANÁLISIS.** - La energía eléctrica que será suministrada al proyecto, proviene del tendido eléctrico de la Isla Holbox, la cual se encuentra operada por la Comisión Federal de Electricidad (CFE); así mismo, es importante mencionar que la Isla no cuenta con las condiciones bióticas y abióticas, ni con la infraestructura necesaria para el aprovechamiento de energía eléctrica usando la fuerza mareomotriz.

**A037** *Promover la generación energética por medio de energía solar.*

**ANÁLISIS.** - De acuerdo con el Anexo 6 del POEMyR, el cumplimiento de esta acción compete a la SENER, CFE, Estados y Municipios. La energía eléctrica que será suministrada al proyecto, proviene del tendido eléctrico de la Isla Holbox, la cual se encuentra operada por la Comisión Federal de Electricidad (CFE). Sin embargo, el proyecto contempla la instalación de un sistema de 18 paneles solares que se alimentarán de la luz solar para así abastecer de energía a los aires acondicionados del proyecto.

**A038** *Impulsar el uso de los residuos agrícolas para la generación de energía y reducir los riesgos de incendios forestales en las regiones más secas.*

**ANÁLISIS.** - De acuerdo con el Anexo 6 del POEMyR, el cumplimiento de esta acción compete a la SENER, CFE, Estados y Municipios. El proyecto no se relaciona con actividades agrícolas. El sitio del proyecto no corresponde a una región seca.

**A039** *Promover la reducción del uso de agroquímicos sintéticos a favor del uso de mejoradores orgánicos.*

**ANÁLISIS.** - El proyecto no requiere el uso de agroquímicos sintéticos.

**A040** *Impulsar la sustitución de las actividades de pesca extractiva por actividades de producción acuícola con especies nativas de la zona en la cual se aplica el programa y con tecnologías que no contaminen el ambiente y cuya infraestructura no afecte los sistemas naturales.*

**A041** *Fortalecer los mecanismos de seguimiento y control de las pesquerías comerciales para evitar su sobreexplotación.*

**A042** *Instrumentar o en su caso reforzar las campañas de vigilancia de las actividades extractivas de especies marinas de captura comercial, especialmente aquellas que se encuentran en las categorías en deterioro o en su límite máximo de explotación.*

**A043** *Fomentar la creación, impulso y consolidación de una flota pesquera de altura para el manejo de los recursos pesqueros oceánicos.*



MANIFESTACIÓN DE IMPACTO AMBIENTAL PARTICULAR PARA EL PROYECTO  
DENOMINADO VILLAS COLIBRÍ, EN LA ISLA DE HOLBOX, LÁZARO CÁRDENAS, QUINTANA  
ROO

**A044** *Diversificar la base de especies en explotación comercial en las pesquerías.*

**ANÁLISIS.** - De acuerdo con el Anexo 6 del POEMyR, el cumplimiento de esta acción compete a la SEMARNAT, SAGARPA, SEMAR e INAPESCA. El proyecto no se relaciona con actividades pesqueras, ni contempla el uso de flotas pesqueras.

**A045** *Desarrollar e impulsar el uso de la fauna de acompañamiento, salvo las especies que se encuentran en algún régimen de protección, para la producción comercial de harinas y complementos nutricionales.*

**ANÁLISIS.** - El proyecto no contempla la producción comercial de harinas ni complementos nutricionales.

**A046** *Incentivar el cumplimiento de los mecanismos existentes para controlar el vertido y disposición de residuos de embarcaciones, en las porciones marinas tanto costeras como oceánicas.*

**ANÁLISIS.** - El proyecto no requiere el uso de embarcaciones.

**A047** *Monitorear las comunidades planctónicas y áreas de mayor productividad marina para ligar los programas de manejo de pesquerías de manera predictiva con estos elementos.*

**ANÁLISIS.** - El proyecto no se realizará en el área marina y no implica actividades en el medio marino.

**048** *Contribuir a redimensionar y ajustar las flotas pesqueras y los esfuerzos de captura a las capacidades y estados actuales y previsibles de las poblaciones en explotación.*

**ANÁLISIS.** - El proyecto no se relaciona con actividades pesqueras.

**A049** *Contribuir a la construcción, modernización y ampliación de la infraestructura portuaria de apoyo a la producción pesquera y turística para embarcaciones menores.*

**ANÁLISIS.** - El proyecto no se relaciona con actividades pesqueras.

**A050** *Promover el desarrollo de Programas de Desarrollo Urbano y Programas de Conurbación con el fin de dotar de infraestructura de servicios a las comunidades rurales.*



MANIFESTACIÓN DE IMPACTO AMBIENTAL PARTICULAR PARA EL PROYECTO  
DENOMINADO VILLAS COLIBRÍ, EN LA ISLA DE HOLBOX, LÁZARO CÁRDENAS, QUINTANA  
ROO

**ANÁLISIS.** - De acuerdo con el Anexo 6 del POEMyR, el cumplimiento de esta acción compete a la SEDESOL, Municipios y el Estado.

**A051**

*Promover la construcción de caminos rurales, de terracería o revestidos entre las localidades estratégicas para mejorar la comunicación.*

**ANÁLISIS.** - De acuerdo con el Anexo 6 del POEMyR, el cumplimiento de esta acción compete a la SEDESOL, Municipios y el Estado.

**A052**

*Promover el uso sostenible de la tierra/agricultura (cultivos, ganado, pastos y praderas, y bosques) y prácticas de manejo y tecnología que favorezcan la captura de carbono.*

**ANÁLISIS.** - De acuerdo con el Anexo 6 del POEMyR, el cumplimiento de esta acción compete a la SAGARPA, CDI, SEMARNAT, SEDESOL, SE, SECTUR, Estados y Municipios.

**A053**

*Desincentivar y evitar el desarrollo de actividades productivas extensivas.*

**ANÁLISIS.** - De acuerdo con el Anexo 6 del POEMyR, el cumplimiento de esta acción compete a la SAGARPA, CDI, SEMARNAT, SEDESOL, SE, SECTUR, Estados y Municipios.

**A054**

*Promover la sustitución de tecnologías extensivas por intensivas en las actividades acordes a la aptitud territorial, utilizando esquemas de manejo y tecnología adecuada para minimizar el impacto ambiental.*

**ANÁLISIS.** - De acuerdo con el Anexo 6 del POEMyR, el cumplimiento de esta acción compete a la SAGARPA, CDI, SEMARNAT, SEDESOL, SE, SECTUR y los Estados.

**A055**

*Coordinar los programas de gobierno que apoyan a la producción agropecuaria para actuar sinérgicamente sobre el territorio y la población que lo ocupa.*

**ANÁLISIS.** - De acuerdo con el Anexo 6 del POEMyR, el cumplimiento de esta acción compete a la SAGARPA, CDI, SEMARNAT, SEDESOL, SE, SECTUR, Estados y Municipios. El proyecto no implica la realización de actividades agropecuarias.

**A056**

*Identificar e implementar aquellos cultivos aptos a las condiciones ambientales cambiantes.*



MANIFESTACIÓN DE IMPACTO AMBIENTAL PARTICULAR PARA EL PROYECTO  
DENOMINADO VILLAS COLIBRÍ, EN LA ISLA DE HOLBOX, LÁZARO CÁRDENAS, QUINTANA  
ROO

**ANÁLISIS.** - El proyecto no implica la realización de cultivos.

**A057**

*El establecimiento de zonas urbanas no debe realizarse en zonas de riesgo industrial, zonas de riesgo ante eventos naturales y zonas susceptibles de inundación y derrumbe. Tampoco deberá establecerse en zonas de restauración ecológica, en humedales, dunas costeras ni sobre manglares.*

**ANÁLISIS.** - De acuerdo con el Anexo 6 del POEMyR, el cumplimiento de esta acción compete a la SEDESOL, SEGOB, Municipios y Estado. El predio urbano del proyecto ya se encuentra dentro de la zona urbana de Holbox, según su cédula catastral (05040020114001000) expedida por la Dirección de Catastro del Municipio de Lázaro Cárdenas, el predio tiene la categoría de urbano, tiene un uso habitacional, del mismo modo el predio se ubica dentro del área aceptada para asentamientos humanos por el Programa de Manejo del ANP Yum Balam.

**A058**

*Realizar campañas para reubicar a personas fuera de las zonas de riesgo.*

**ANÁLISIS.** - De acuerdo con el Anexo 6 del POEMyR, el cumplimiento de esta acción compete a la SEDESOL, SEGOB, Municipios y Estado.

**A059**

*Identificar, reforzar o dotar de equipamiento básico a las localidades estratégicas para la conservación y/o el desarrollo sustentable.*

**ANÁLISIS.** - De acuerdo con el Anexo 6 del POEMyR, el cumplimiento de esta acción compete a la SEDESOL, SEGOB, Municipios y Estado. Sin embargo, el promovente invertirá en el proyecto para desarrollarlo de una manera sustentable, adecuando diferentes tecnologías que reduzcan y eficienten el consumo de agua y energía eléctrica como se ha mencionado anteriormente en el Análisis del A026.

**A060**

*Establecer y mejorar sistemas de alerta temprana ante eventos hidrometeorológicos extremos.*

**ANÁLISIS.** - De acuerdo con el Anexo 6 del POEMyR, el cumplimiento de esta acción compete a la SEDESOL, SEGOB, Municipios y Estado.

**A061**

*Mejorar las condiciones de las viviendas y de infraestructura social y comunitaria en las localidades de mayor marginación.*

**ANÁLISIS.** - De acuerdo con el Anexo 6 del POEMyR, el cumplimiento de esta acción compete a la SEDESOL, Municipios y Estado.



MANIFESTACIÓN DE IMPACTO AMBIENTAL PARTICULAR PARA EL PROYECTO  
DENOMINADO VILLAS COLIBRÍ, EN LA ISLA DE HOLBOX, LÁZARO CÁRDENAS, QUINTANA  
ROO

**A062**

*Fortalecer y consolidar las capacidades organizativas y de infraestructura para el manejo adecuado y disposición final de residuos peligrosos y de manejo especial. Asegurar el Manejo Integral de los Residuos Peligrosos.*

**ANÁLISIS.** - De acuerdo con el Anexo 6 del POEMyR, el cumplimiento de esta acción compete a la SEMARNAT y los Estados. El proyecto contempla la ejecución de un plan de manejo de residuos, en cuyo contenido se incluyen acciones para el manejo, almacenamiento y disposición final de residuos sólidos y líquidos, así como residuos peligrosos.

**A063**

*Instalar nuevas plantas de tratamiento de aguas residuales municipales y optimizar las ya existentes.*

**ANÁLISIS.** - De acuerdo con el Anexo 6 del POEMyR, el cumplimiento de esta acción compete a los Municipios, sin embargo, el promovente está dispuesto a participar activamente en las acciones necesarias para la instalación de éstas en la localidad.

**A064**

*Completar la conexión de las viviendas al sistema de colección de aguas residuales municipales y a las plantas de tratamiento.*

**ANÁLISIS.** - De acuerdo con el Anexo 6 del POEMyR, el cumplimiento de esta acción compete a los Municipios. Sin embargo, el promovente contará con su propia planta de tratamiento de aguas residuales que cumple con la NOM-001-SEMARNAT-1996.

**A065**

*Instrumentar programas de recuperación y mejoramiento de suelos mediante el uso de lodos inactivados de las plantas de tratamiento de aguas servidas municipales.*

**ANÁLISIS.** - De acuerdo con el Anexo 6 del POEMyR, el cumplimiento de esta acción compete a la SEMARNAT y los Municipios, pues se refiere al uso de lodos inactivados provenientes de plantas de tratamiento de aguas servidas municipales.

**A066**

*Incrementar la capacidad de tratamiento de las plantas para dar tratamiento terciario a los efluentes e inyectar aguas de mayor calidad al manto freático en apoyo, en su caso, a la restauración de humedales.*

**ANÁLISIS.** - De acuerdo con el Anexo 6 del POEMyR, el cumplimiento de esta acción compete a los Municipios. El proyecto se apegará en su totalidad al presente criterio, ya que la planta de tratamiento propuesta generará un efluente con una excelente calidad de agua, lo cual se comprobará mediante los reportes entregados a CONAGUA para dar cumplimiento con la NOM-001-SEMARNAT-1996.



MANIFESTACIÓN DE IMPACTO AMBIENTAL PARTICULAR PARA EL PROYECTO  
DENOMINADO VILLAS COLIBRÍ, EN LA ISLA DE HOLBOX, LÁZARO CÁRDENAS, QUINTANA  
ROO

**A067** *Incrementar la capacidad de captación de aguas pluviales en las zonas urbanas y turísticas.*

**ANÁLISIS.** - De acuerdo con el Anexo 6 del POEMyR, el cumplimiento de esta acción compete a los Municipios, sin embargo, el promovente contempla la instalación de un sistema de captación de agua de lluvia en su proyecto.

**A068** *Promover el manejo integral de los residuos sólidos, peligrosos y de manejo especial para evitar su impacto ambiental en el mar y zona costera.*

**A069** *Promover el tratamiento o disposición final de los residuos sólidos urbanos, peligrosos y de manejo especial para evitar su disposición en el mar.*

**ANÁLISIS.** - De acuerdo con el Anexo 6 del POEMyR, el cumplimiento de esta acción compete a SEMAR, SEMARNAT, SEDESOL y los Municipios. El proyecto no será construido dentro de la zona marina; sin embargo, se contempla la ejecución de un plan de manejo integral de residuos, en cuyo contenido se incluyen acciones para el manejo, almacenamiento y disposición final de residuos sólidos y líquidos, así como residuos peligrosos.

**A070** *Realizar campañas de colecta y concentración de residuos sólidos urbanos en la zona costera para su disposición final.*

**ANÁLISIS.** - De acuerdo con el Anexo 6 del POEMyR, el cumplimiento de esta acción compete a SEDESOL y los Municipios. El proyecto contempla la ejecución de un plan de manejo de residuos, en cuyo contenido se incluyen acciones para el manejo, almacenamiento y disposición final de residuos de distinta procedencia.

**A071** *Diseñar e instrumentar acciones coordinadas entre sector turismo y sector conservación para reducir al mínimo la afectación de los ecosistemas en zonas turísticas y aprovechar al máximo el potencial turístico de los recursos. Impulsar y fortalecer las redes de turismo de la naturaleza (ecoturismo) en todas sus modalidades como una alternativa al desarrollo local respetando los criterios de sustentabilidad según la norma correspondiente.*

**ANÁLISIS.** - De acuerdo con el Anexo 6 del POEMyR, el cumplimiento de esta acción compete a SECTUR, SEMARNAT y los Estados, sin embargo, el promovente del proyecto está dispuesto a participar activamente en la difusión y realización de actividades de turismo de naturaleza con aquellos que cuenten con una visión sustentable.

**A072** *Promover que la operación de desarrollos turísticos se haga con criterios de sustentabilidad ambiental y social, a través de certificaciones ambientales nacionales o internacionales, u otros mecanismos.*



MANIFESTACIÓN DE IMPACTO AMBIENTAL PARTICULAR PARA EL PROYECTO  
DENOMINADO VILLAS COLIBRÍ, EN LA ISLA DE HOLBOX, LÁZARO CÁRDENAS, QUINTANA  
ROO

**ANÁLISIS.** - De acuerdo con el Anexo 6 del POEMyR, el cumplimiento de esta acción compete a SECTUR, SEMARNAT y los Estados. El presente proyecto no es un proyecto de desarrollo turístico, sin embargo, se contempla aplicar acciones encaminadas a la sustentabilidad ambiental, como es el caso del ahorro de energía con paneles solares y luces led, programas de reforestación y restauración, mantener áreas permeables, implementar sólo especies nativas para las áreas ajardinadas, instalación de un sistema de captación de agua de lluvia, sistemas de ahorro de agua, instalación de planta de tratamiento de aguas residuales, trampas de grasas, y el manejo de residuos sólidos, además considera como guía la Norma Mexicana NMX-AA-171-SCFI-2014, la cual establece los requisitos y especificaciones de desempeño ambiental.

**A074**

*Construir, modernizar y ampliar la infraestructura portuaria de gran tamaño de apoyo al tráfico comercial de mercancías (embarcaciones mayores de 500 TRB (toneladas de registro bruto) y/o 49 pies de eslora); con obras sustentadas en estudios específicos, modelaciones predictivas y programas de monitoreo, que garanticen la no afectación de los recursos naturales.*

**ANÁLISIS.** - De acuerdo con el Anexo 6 del POEMyR, el cumplimiento de esta acción compete a SCT, SECTUR, SEMARNAT y los Estados. El proyecto no se relaciona con actividades pesqueras.

**A078**

*Promover las medidas necesarias para que el mantenimiento y/o modernización de la infraestructura existente para el desarrollo de actividades marinas, de comunicaciones y transportes y energéticas eviten generar efectos negativos sobre la estructura y función de las formaciones coralinas y la perturbación de las especies arrecifales de vida silvestre.*

**ANÁLISIS.** - De acuerdo con el Anexo 6 del POEMyR, el cumplimiento de esta acción compete a SCT, SECTUR, SEMARNAT y los Estados. El proyecto no se relaciona con actividades marinas, de comunicaciones y transportes, y energéticas.

**A079**

*Promover las acciones necesarias para que el mantenimiento y/o ampliación de la infraestructura existente para el desarrollo de actividades de marinas, de comunicaciones y transportes y energéticas eviten generar efectos negativos sobre la estructura y función de los ecosistemas costeros.*

**ANÁLISIS.** - De acuerdo con el Anexo 6 del POEMyR, el cumplimiento de esta acción compete a SCT, SECTUR, SEMARNAT y los Estados. El proyecto no se relaciona con actividades marinas, de comunicaciones y transportes y energéticas.

**c) Criterios de Regulación Ecológica para Zona Costera Inmediata del Mar Caribe**

ZMC-01

*Con el fin de proteger y preservar las comunidades arrecifales, principalmente las de mayor extensión, y/o riqueza de especies en la zona, y aquellas que representan valores culturales particulares, se recomienda no construir ningún tipo de infraestructura en las áreas ocupadas por dichas formaciones.*

**ANÁLISIS.** - El proyecto propuesto no se realizará sobre formaciones arrecifales.

ZMC-02

*Dado que los pastos marinos representan importantes ecosistemas para la fauna marina, debe promoverse su conservación y preservación, por lo que se debe evitar su afectación y pérdida en caso de alguna actividad o proyecto. La evaluación del impacto ambiental correspondiente deberá realizarse conforme a lo dispuesto en la Ley General del Equilibrio Ecológico y la Protección al Ambiente, así como a las demás disposiciones jurídicas que resulten aplicables.*

**ANÁLISIS.** - El proyecto no se realizará sobre ecosistemas de pastos marinos.

ZMC-03

*Sólo se permitirá la captura de mamíferos marinos, aves y reptiles para fines de investigación, rescate y traslado con fines de conservación y preservación, conforme a lo dispuesto en la Ley General de Vida Silvestre y demás disposiciones jurídicas aplicables.*

**ANÁLISIS.** - El proyecto no contempla realizar actividades relacionadas con la captura de mamíferos marinos, aves o reptiles; salvo aquellas sustentadas en el programa de rescate y reubicación de fauna silvestre (terrestre) que se anexa al presente estudio.

ZMC-04

*Con el fin de preservar zonas coralinas, principalmente las más representativas por su extensión, riqueza y especies presentes, la ubicación y construcción de posibles puntos de anclaje deberán estar sujetas a estudios específicos que la autoridad correspondiente solicite.*

**ANÁLISIS.** - El proyecto propuesto no se realizará sobre formaciones coralinas.

ZMC-05

*La recolección, remoción o trasplante de organismos vivos o muertos en las zonas arrecifales u otros ecosistemas representativos, sólo podrá llevarse a cabo bajo las disposiciones aplicables de la Ley General de Vida Silvestre y demás normatividad aplicable.*

**ANÁLISIS.** - El proyecto no contempla la remoción o trasplante de organismos vivos o muertos en las zonas arrecifales u otros ecosistemas representativos.



ZMC-06

*La construcción de estructuras promotoras de playas deberá estar avaladas por las autoridades competentes y contar con los estudios técnicos y específicos que la autoridad requiera para este fin.*

**ANÁLISIS.** - El proyecto no contempla la construcción de estructuras promotoras de playas.

ZMC-07

*Como una medida preventiva para evitar contaminación marina no debe permitirse el vertimiento de hidrocarburos y productos químicos de ningún tipo en los cuerpos de agua en esta zona.*

**ANÁLISIS.** - No se contempla realizar el vertimiento de hidrocarburos ni productos químicos de ningún tipo al suelo ni a cuerpos de agua.

ZMC-08

*Con el objeto de coadyuvar en la preservación de las especies de tortugas que año con año arriban en esta zona costera, es recomendable que las actividades recreativas marinas eviten llevarse a cabo entre el ocaso y el amanecer, esto en la temporada de anidación, principalmente en aquellos sitios de mayor incidencia de dichas especies.*

**ANÁLISIS.** - El proyecto no considera llevar actividades recreativas marinas.

ZMC-09

*Con el objetivo de preservar las comunidades arrecifales en la zona, es importante que cualquier actividad que se lleve a cabo en ellos y su zona de influencia estén sujetas a permisos avalados que garanticen que dichas actividades no tendrán impactos adversos sobre los valores naturales o culturales de los arrecifes, con base en estudios específicos que determinen la capacidad de carga de los mismos.*

**ANÁLISIS.** - En la zona de desplante del proyecto no existen comunidades arrecifales.

ZMC-10

*Con el fin de prevenir la contaminación y deterioro de las zonas marinas, es recomendable la difusión de las normas ambientales correspondientes en toda actividad náutica en la zona.*

**ANÁLISIS.** - El proyecto no contempla realizar actividades náuticas.

ZMC-11

*Se requerirá que en caso de alguna actividad relacionada con obras de canalización y dragado debidamente autorizadas, se utilicen mallas geotextiles y otras tecnologías que eviten la suspensión y dispersión de sedimentos, en el caso de que exista el riesgo de que se afecten o resulten dañados recursos naturales por estas obras.*



MANIFESTACIÓN DE IMPACTO AMBIENTAL PARTICULAR PARA EL PROYECTO  
DENOMINADO VILLAS COLIBRÍ, EN LA ISLA DE HOLBOX, LÁZARO CÁRDENAS, QUINTANA  
ROO

**ANÁLISIS.** - El proyecto no contempla realizar actividades de canalización o dragado.

ZMC-12

*La construcción de proyectos relacionados con muelles de gran tamaño (para embarcaciones mayores de 500TRB [Toneladas de Registro Bruto] y/o 49 pies de eslora), deberá incluir medidas para mantener los procesos de transporte litoral y la calidad del agua marina, así como para evitar la afectación de comunidades marinas presentes en la zona.*

**ANÁLISIS.** - El proyecto no contempla la construcción de muelles.

ZMC-13

*Las embarcaciones utilizadas para la pesca comercial o deportiva deberán portar los colores y claves distintivas asignadas por la Comisión Nacional de Pesca y Acuicultura, en los Lineamientos para los Mecanismos de Identificación y Control del Esfuerzo Pesquero, así como el permiso de pesca correspondiente.*

**ANÁLISIS.** - El proyecto no contempla realizar actividades pesqueras.

ZMC-14

*Por las características de gran volumen de los efluentes subterráneos de los sistemas asociados a la zona oriente de la Península de Yucatán y por la importancia que revisten los humedales como mecanismo de protección del ecosistema marino ante el arrastre de contaminantes de origen terrígeno en particular para esta región los fosfatos y algunos metales pesados producto de los desperdicios generados por el turismo, se recomienda en las UGA regionales correspondientes (UGA:139, UGA:152 y UGA:156) estudiar la factibilidad y promover la creación de áreas de protección mediante políticas, estrategias y control de uso del suelo en esquemas como los Ordenamientos Ecológicos locales o mediante el establecimiento de ANP federales, estatales, municipales, o áreas destinadas voluntariamente a la conservación que actúen de manera sinérgica para conservar los atributos del sistema costero colindante y contribuyan a completar un corredor de áreas protegidas sobre toda la zona costera del Canal de Yucatán y Mar Caribe, en particular para mantener o restaurar la conectividad de los sistemas de humedales de la Península de Yucatán.*

**ANÁLISIS.** - El predio urbano del proyecto se ubica dentro de la UGA Regional 131.

“En el caso de las UGA No. 141 y la 137, además de los criterios que se indican en sus correspondientes Fichas de UGAS, se aplicarán los siguientes criterios de regulación ecológica:

- IS-01 al IS-11.

**En el caso de las islas sin UGA se aplicarán los siguientes criterios de regulación ecológica:**

- IS-04
- IS-06



**MANIFESTACIÓN DE IMPACTO AMBIENTAL PARTICULAR PARA EL PROYECTO  
DENOMINADO VILLAS COLIBRÍ, EN LA ISLA DE HOLBOX, LÁZARO CÁRDENAS, QUINTANA  
ROO**

- IS-07
- IS-08
- IS-11 al IS-16

Por lo anterior se presenta a continuación la vinculación aplicada para la Isla de Holbox, según el anexo 7 (Criterios de Regulación Ecológica para Islas y Zonas Costeras Inmediatas) del Programa de Ordenamiento Ecológico Marino y Regional del Golfo de México y Mar Caribe.

**a) Criterios y acciones correspondientes a Islas que no tienen su propia UGA**

Clave	Criterios de Regulación Ecológica	Vinculación
IS -04	La construcción de marinas y muelles de gran tamaño y de servicio público o particular, deberá evitar los efectos negativos sobre la estructura y función de los ecosistemas costeros.	El proyecto no contempla la edificación de marina o muelles
IS -06	En los arrecifes tanto naturales como artificiales no se deberá arrojar o verter ningún tipo de desecho sólido o líquido y, en su caso, el aprovechamiento extractivo de organismos vivos, muertos o materiales naturales o culturales sólo se realizará bajo los supuestos que señala la Ley General de Vida Silvestre y demás disposiciones jurídicas aplicables.	El proyecto no se ubica dentro ni cerca de áreas de arrecifes, por lo que no se arrojarán o verterán ningún tipo de desechos.  El proyecto no contempla hacer aprovechamiento de organismos.
IS-07	Los prestadores de servicios acuáticos deben respetar los reglamentos que la autoridad establezca para fomentar el cuidado y preservación de la flora y fauna marinas.	El proyecto no contempla realizar servicios acuáticos
IS-08	Las actividades de buceo autónomo y buceo libre deben sujetarse a los reglamentos vigentes para dicha actividad en la zona en cuanto a: profundidad de buceo, distancia para video y fotografía submarina, zonas de ascenso y descenso, pruebas de flotabilidad, equipos de seguridad, número de usuarios por guía, zonas de buceo diurno y nocturno, medidas para el anclaje, respeto a las señalizaciones y a la normatividad de uso de la Zona Federal Marítimo Terrestre.	El proyecto no contempla actividades de buceo de ningún tipo
IS-11	Las construcción u operación de obras o desarrollo de actividades que requieran llevar a cabo el vertimiento de desechos u otros materiales en aguas marinas mexicanas, deberán contar con los permisos que para el efecto otorga la Secretaría de Marina y en su caso, las demás autoridades competentes.	El proyecto no pretende realizar vertimientos de desechos a aguas marinas mexicanas.



**MANIFESTACIÓN DE IMPACTO AMBIENTAL PARTICULAR PARA EL PROYECTO  
DENOMINADO VILLAS COLIBRÍ, EN LA ISLA DE HOLBOX, LÁZARO CÁRDENAS, QUINTANA  
ROO**

<b>Clave</b>	<b>Criterios de Regulación Ecológica</b>	<b>Vinculación</b>
IS-12	Se deberá evitar la introducción de especies no nativas de la isla y procurar la erradicación de aquellas que ya han sido introducidas.	El proyecto solo contempla la utilización de especies nativas y propias de la isla de Holbox.
IS-13	Se deberá mantener la cobertura vegetal nativa de la isla al menos en un 60%.	El proyecto tiene una representación mínima en la superficie total de la isla, este no afectará la cobertura de vegetación nativa actual de la isla de Holbox.
IS-14	En Islas con población residente menor a 50 habitantes sólo se autorizarán obras destinadas a señalización por parte de la SEMAR y la SCT así como obras destinadas a investigación debidamente concertadas con la SEMARNAT, la SCT y la SEMAR	La población actual de la isla es de 1,486 habitantes (INEGI, 2010)
IS-15	Toda actividad que se vaya a llevar a cabo en islas que se encuentren dentro de un ANP deberá llevarse a cabo conforme a la normatividad aplicable, así como contar con consentimiento por escrito de la Dirección del ANP y la SEMAR.	Derivado del presente documento la Secretaria deberá de dar atención a la Dirección de Yum Balam y a la Secretaria de Marina para su opinión técnica.
IS-16	Se recomienda que las instituciones gubernamentales y académicas apoyen la actualización de los estudios poblacionales que permitan definir las especies, volúmenes de captura y artes permitidas para la actividad pesquera tanto deportiva como comercial, así como las temporadas de veda.	El proyecto no se relaciona con la actividad pesquera.

### **III.5 PLANES O PROGRAMAS DE DESARROLLO URBANO**

De acuerdo con la delimitación oficial de los diferentes instrumentos de planeación urbana que rigen a los municipios del Estado de Quintana Roo, se puede determinar que el predio urbano del proyecto se ubica fuera de toda regulación municipal urbana vigente.

### **III.6 ÁREAS NATURALES PROTEGIDAS**

El predio urbano del proyecto se ubica dentro del polígono oficialmente decretado (D.O.F. 06/06/1994) del Área Natural Protegida con carácter de área de protección de flora y fauna, la región conocida como Yum Balam, ubicada en el Municipio de Lázaro Cárdenas, Estado de Quintana Roo. Por lo que a continuación se presenta la vinculación del proyecto, con dicho Decreto:



### **ARTÍCULO PRIMERO.**

*Por ser de interés público se declara como área natural protegida, con el carácter de Área de Protección de Flora y Fauna, la región conocida como "Yum Balam", con una superficie de 154,052-25-00 Has., ubicada en el Municipio de Lázaro Cárdenas, Estado de Quintana Roo, cuya descripción analítica topográfica es la siguiente...*

**VINCULACIÓN.** - Tal como se mencionó anteriormente, el predio urbano del proyecto queda comprendido dentro del polígono oficialmente decretado de este instrumento normativo.

### **ARTÍCULO SEGUNDO.**

*La administración, conservación, desarrollo y vigilancia del Área de Protección de Flora y Fauna "Yum Balam", quedan a cargo de la Secretaría de Desarrollo Social, con la participación que corresponda a otras dependencias del Ejecutivo Federal.*

**VINCULACIÓN.** - Corresponde a las autoridades competentes, el cumplimiento del presente artículo, conforme a sus atribuciones en la materia.

### **ARTÍCULO TERCERO.**

*La Secretaría de Desarrollo Social, con la participación que corresponda a otras dependencias del Ejecutivo Federal, propondrá la celebración de acuerdos de coordinación con el Gobierno del Estado de Quintana Roo, con la participación del Municipio de Lázaro Cárdenas, entre otras en las siguientes materias:*

**VINCULACIÓN.** - Corresponde a las autoridades competentes, el cumplimiento del presente artículo, conforme a sus atribuciones en la materia.

### **ARTÍCULO CUARTO.**

*Para la administración y desarrollo del Área de Protección de Flora y Fauna "Yum Balam", la Secretaría de Desarrollo Social propondrá la celebración de convenios de concertación con los sectores social y privado y con los habitantes del Área, con objeto de...*

**VINCULACIÓN.** - Corresponde a las autoridades competentes, el cumplimiento del presente artículo, conforme a sus



atribuciones en la materia.

#### **ARTÍCULO QUINTO.**

*Las Secretarías de Desarrollo Social, de Agricultura y Recursos Hidráulicos, de la Reforma Agraria y de Pesca, formularán conjuntamente el programa de manejo del Área de Protección, invitando a participar en su elaboración y en el cumplimiento de sus objetivos a los gobiernos del Estado de Quintana Roo y del Municipio de Lázaro Cárdenas. Dicho programa deberá contener por lo menos lo siguiente...*

**VINCULACIÓN.** - Corresponde a las autoridades competentes, el cumplimiento del presente artículo, conforme a sus atribuciones en la materia.

#### **ARTÍCULO SEXTO.**

*Las obras y actividades que se realicen en el Área de Protección de Flora y Fauna "Yum Balam", deberán sujetarse a los lineamientos establecidos en el programa de manejo del área y a las disposiciones jurídicas aplicables. Todo proyecto de obra pública o privada que se pretenda realizar dentro del Área de Protección, deberá contar previamente a su ejecución, con la autorización de impacto ambiental correspondiente, en los términos de la Ley General del Equilibrio Ecológico y la Protección al Ambiente y su Reglamento en materia de Impacto Ambiental.*

**VINCULACIÓN.** – El presente proyecto se realizó con base a las reglas especificadas en el Resumen del Programa de Manejo del ANP Yum Balam (D.O.F. 05/10/2018). Así mismo el proyecto se sujeta a las disposiciones jurídicas aplicables como lo son las Normas Oficiales Mexicanas las cuales se analizan en el presente estudio. El proyecto no se ejecutará, hasta en tanto no se cuente con la autorización en materia de impacto ambiental, motivo por el cual se somete a el presente estudio.

#### **ARTÍCULO SÉPTIMO.**

*En el Área de Protección no se autorizará la fundación de nuevos centros de población.*

**VINCULACIÓN.** - El sitio del proyecto no estará destinado a la fundación de nuevos centros de población, por lo que no se contraviene lo establecido en este artículo.

#### **ARTÍCULO OCTAVO.**



*La realización de actividades de preservación de los ecosistemas y sus elementos, de investigación científica y de educación ecológica, en el Área de Protección de Flora y Fauna "Yum Balam", requerirá autorización de la Secretaría de Desarrollo Social.*

**VINCULACIÓN.** - El sitio del proyecto no estará destinado a la preservación de los ecosistemas presentes y sus elementos, a la investigación científica o a la educación ecológica, por lo que no se contraviene lo establecido en este artículo.

#### **ARTÍCULO NOVENO.**

*La Secretaría de Desarrollo Social promoverá ante las Secretarías de Agricultura y Recursos Hidráulicos y de Pesca, el establecimiento de vedas de flora y fauna silvestres y acuáticas y de vedas de aprovechamientos forestales en el Área de Protección.*

**VINCULACIÓN.** - Corresponde a las autoridades competentes, el cumplimiento del presente artículo, conforme a sus atribuciones en la materia.

#### **ARTÍCULO DÉCIMO.**

*La Secretaría de Pesca realizará los estudios necesarios para determinar las épocas y zonas de veda para la pesca, dentro de las porciones acuáticas comprendidas en el Área de Protección.*

**VINCULACIÓN.** - Corresponde a las autoridades competentes, el cumplimiento del presente artículo, conforme a sus atribuciones en la materia.

#### **ARTÍCULO DÉCIMO PRIMERO.**

*El aprovechamiento de flora y fauna silvestres dentro del Área de Protección, deberá realizarse atendiendo a las restricciones ecológicas contenidas en el programa de manejo, a las normas oficiales mexicanas, al calendario cinegético y demás disposiciones jurídicas aplicables.*

**VINCULACIÓN.** - Durante todo el desarrollo del proyecto no se pretende realizar el aprovechamiento de flora y fauna silvestre, por lo que no se contraviene lo establecido en este artículo.



#### **ARTÍCULO DÉCIMO SEGUNDO.**

*El uso, explotación y aprovechamiento de las aguas nacionales ubicadas en el Área de Protección, se regularán por las disposiciones jurídicas aplicables en la materia y se sujetarán...*

**VINCULACIÓN.** - Durante todo el desarrollo del proyecto no se pretende realizar el uso, explotación y aprovechamiento de aguas nacionales. El agua que sea requerida, será obtenida a través de pipas durante la preparación del sitio y construcción; mientras que en la operación el agua será obtenida del sistema de agua potable de la Isla, por lo que no se contraviene lo establecido en este artículo.

#### **ARTÍCULO DÉCIMO TERCERO.**

*Dentro del Área de Protección, queda prohibido modificar las condiciones naturales de los acuíferos, cuencas hidrológicas, cauces naturales de corrientes, manantiales, riberas y vasos existentes, salvo que sea necesario para el cumplimiento del presente decreto; verter o descargar contaminantes en el suelo, subsuelo y en cualquier clase de corriente o depósitos de agua, y desarrollar actividades contaminantes.*

**VINCULACIÓN.** - Durante todo el desarrollo del proyecto no se pretende realizar la modificación de las condiciones naturales de los acuíferos, cuencas hidrológicas, cauces naturales de corrientes, manantiales, riberas y vasos existentes en el ANP. Las aguas residuales serán tratadas con una Planta de Tratamiento de Aguas Residuales (PTAR) que cumple en total apego con la NOM-001-SEMARNAT-1996 la cual establece los límites máximos permisibles de contaminantes en las descargas de aguas residuales en aguas y bienes nacionales, lo cual se describe mas adelante.

Derivado de realizar la mecánica de suelo en el área del proyecto es posible observar que el nivel freático en el área del proyecto fluctúa entre 80 cm a 1 metro de profundidad del nivel del suelo, cabe señalar que las zapatas para la cimentación iran a una profundidad de 100 cm, las áreas donde se realizará la excavación para la colocación de las zapatas serán aislada para evitar cualquier contacto con el agua, con la finalidad de evitar cualquier modificación al nivel freático de la zona.

#### **ARTÍCULO DÉCIMO CUARTO.**

*Las dependencias competentes solamente otorgarán permisos, licencias, concesiones y autorizaciones para la explotación, exploración, extracción o aprovechamiento de los recursos naturales en el Área de Protección, de acuerdo a lo dispuesto en la Ley General del Equilibrio Ecológico y la Protección al Ambiente, este decreto, el programa de manejo del Área de Protección y demás disposiciones jurídicas aplicables.*





MANIFESTACIÓN DE IMPACTO AMBIENTAL PARTICULAR PARA EL PROYECTO  
DENOMINADO VILLAS COLIBRÍ, EN LA ISLA DE HOLBOX, LÁZARO CÁRDENAS, QUINTANA  
ROO

**VINCULACIÓN.** – El presente proyecto se apega a los establecido principalmente en la Ley General de Equilibrio Ecológico y Protección al Ambiente (LGEEPA), así como en su Reglamento en Materia de Impacto Ambiental, La Ley General de Vida Silvestre (LGVS), así mismo se cita el presente Decreto, el Resumen del Programa de Manejo de la Reserva de Yum Balam y las Normas Oficiales Mexicanas aplicables. Dentro del presente capítulo se realiza un análisis exhaustivo y se señala el cumplimiento cabal a la normatividad.

**ARTÍCULO DÉCIMO QUINTO.**

*Quedan a disposición de la Secretaría de Desarrollo Social, los terrenos nacionales comprendidos en el Área de Protección, no pudiendo dárseles otro destino que el de su utilización en los fines del presente decreto.*

**VINCULACIÓN.** - El terreno en estudio, es propiedad privada, por lo que no corresponde a terrenos nacionales, considerando que el Artículo 158 de la Ley Agraria de México, establece como terrenos nacionales: los terrenos baldíos deslindados y medidos en los términos de este Título; y los terrenos que recobre la Nación por virtud de nulidad de los títulos que respecto de ellos se hubieren otorgado; en ese sentido no se contraviene lo establecido en este artículo.

**ARTÍCULO DÉCIMO SEXTO.**

*Los ejidatarios, propietarios y poseedores de solar urbanos ubicados en el Área de Protección, están obligados a la conservación del área, conforme a la Ley General del Equilibrio Ecológico y la Protección al Ambiente, la Ley Agraria, este decreto, el programa de manejo y demás disposiciones jurídicas aplicables.*

**VINCULACIÓN.** - El promovente y propietario del predio urbano en cumplimiento de Ley General del Equilibrio Ecológico y la Protección al Ambiente se apega estrictamente a lo indicado en el Artículo 28 y 35, así como su reglamento en Materia de Evaluación de Impacto Ambiental.

**ARTÍCULO DÉCIMO SÉPTIMO.**

*Los notarios y otros fedatarios públicos que intervengan en los actos, convenios, contratos y cualquier otro relativo a la propiedad y posesión o cualquier otro derecho relacionado con bienes inmuebles ubicados en el Área de Protección, deberán hacer referencia a la presente declaratoria y a sus datos de inscripción en los registros públicos de la propiedad que correspondan.*

**VINCULACIÓN.** - Corresponde a notarios y fedatarios públicos el cumplimiento del presente artículo, conforme a sus atribuciones en la materia.



### **ARTÍCULO DÉCIMO OCTAVO.**

*Las infracciones a lo dispuesto por el presente decreto, serán sancionadas administrativamente por las autoridades competentes en los términos de la Ley General del Equilibrio Ecológico y la Protección al Ambiente, Ley Forestal, Ley de Pesca, Ley de Aguas Nacionales, Ley Agraria y demás disposiciones jurídicas aplicables.*

**VINCULACIÓN.** - Corresponde a las autoridades competentes el cumplimiento del presente artículo, conforme a sus atribuciones en la materia.

### **III.7 RESUMEN DEL PROGRAMA DE MANEJO DEL ÁREA NATURAL PROTEGIDA CON CATEGORÍA DE ÁREA DE PROTECCIÓN DE FLORA Y FAUNA YUM BALAM**

#### *III.7.1 Subzonas y Políticas de Manejo*

Las políticas de manejo deben estar de acuerdo a los objetivos del área natural protegida, los cuales incluyen: asegurar la protección de los ecosistemas de la región; propiciar el desarrollo sustentable de la comunidad y brindar asesoría a sus habitantes para el aprovechamiento racional y sostenible de los recursos naturales de la región.

Por lo antes expuesto, en el Área de Protección de Flora y Fauna Yum Balam se establecen las siguientes subzonas:

- I. Subzona de Preservación Playas y Dunas Costeras de Isla Grande, comprende una superficie total de 414.7606 hectáreas, conformada por un polígono.
- II. Subzona de Preservación Playas de Punta Mosquito, comprende una superficie total de 76.1358 hectáreas, conformada por un polígono.
- III. Subzona de Preservación Humedales Isla Chica e Isla Grande, comprende una superficie total de 7,450.2426 hectáreas, conformada por tres polígonos.
- IV. Subzona de Preservación Laguna Conil, comprende una superficie total de 8,384.8422 hectáreas, conformada por un polígono.
- V. Subzona de Preservación Humedales Costeros, comprende una superficie total de 11,183.4613 hectáreas, conformada por un polígono.
- VI. Subzona de Aprovechamiento Sustentable de los Recursos Naturales Porción Marina, comprende una superficie total de 61,826.5149 hectáreas, conformada por un polígono.
- VII. Subzona de Aprovechamiento Sustentable de los Recursos Naturales Arrecife Los Cuevones, comprende una superficie total de 941.6289 hectáreas, conformada por un polígono.
- VIII. Subzona de Aprovechamiento Sustentable de los Recursos Naturales Franja Marina frente a Isla Grande, comprende una superficie total de 4,997.8360 hectáreas, conformada por un polígono.



MANIFESTACIÓN DE IMPACTO AMBIENTAL PARTICULAR PARA EL PROYECTO  
DENOMINADO VILLAS COLIBRÍ, EN LA ISLA DE HOLBOX, LÁZARO CÁRDENAS, QUINTANA  
ROO

- IX. Subzona de Aprovechamiento Sustentable de los Recursos Naturales Isla Grande, comprende una superficie total de 1,154.0546 hectáreas, conformada por un polígono.
- X. Subzona de Aprovechamiento Sustentable de los Recursos Naturales Laguna Conil, comprende una superficie total de 20,904.9932 hectáreas, conformada por un polígono.
- XI. Subzona de Aprovechamiento Sustentable de los Recursos Naturales Chiquilá Oeste, comprende una superficie total de 5,668.7052 hectáreas, conformada por un polígono.
- XII. Subzona de Aprovechamiento Sustentable de los Recursos Naturales Fracturas de Holbox, comprende una superficie total de 30,042.3864 hectáreas, conformada por un polígono.
- XIII. Subzona de Asentamientos Humanos Holbox, comprende una superficie total de 212.0833 hectáreas, conformada por un polígono.
- XIV. Subzona de Asentamientos Humanos Chiquilá, comprende una superficie total de 707.3804 hectáreas, conformada por un polígono.
- XV. Subzona de Recuperación La Ensenada, comprende una superficie total de 87.2246 hectáreas, conformada por un polígono.

**VINCULACIÓN:** De acuerdo al cuadro de coordenadas expuesto en el Acuerdo por el que se da a conocer el Resumen del Programa de Manejo del Área Natural Protegida con Categoría de Área de Protección de Flora y Fauna Yum Balam el predio urbano para la construcción de Villas Colibrí se encuentra dentro de la zona establecida para asentamiento humano en la Isla de Holbox (**¡Error! No se encuentra el origen de la referencia.**).

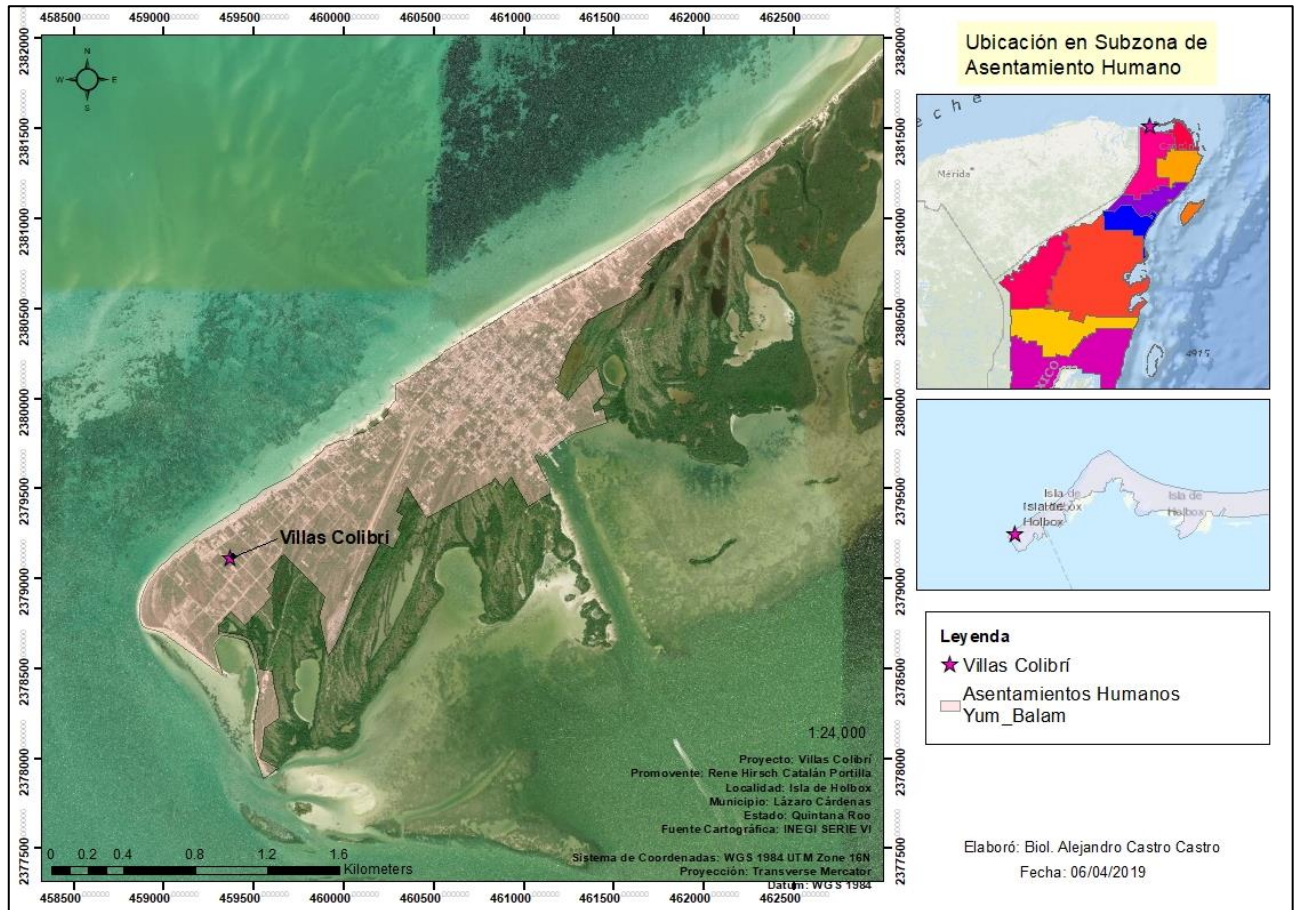


Figura 6 Ubicación del solar urbano en la Subzona de Asentamiento Humanos estipulada en el Resumen del Programa de Manejo del Área Natural Protegida con Categoría de Área de Protección de Flora y Fauna Yum Balam

### Subzona de Asentamientos Humanos Holbox

Esta subzona está integrada por una superficie total de 212.0833 hectáreas, conformada por un polígono, correspondiente a la localidad de Holbox, establecida con anterioridad al Decreto de establecimiento del área natural protegida.

Las principales actividades en el núcleo urbano son los servicios de hospedaje y servicios de apoyo para la comunidad de Holbox, estacionamiento y transporte de víveres, y sus pobladores se dedican además a prestar servicios turísticos y de transporte acuático.

Ahora bien, a fin de preservar los ecosistemas contenidos en esta subzona, así como en los que la rodean, y evitar su degradación por acumulación de residuos sólidos, incluyendo la formación de islas de basura en los cuerpos de agua, es necesario restringir el desecho de residuos sólidos, incluyendo popotes, bolsas de plástico, envases o recipientes elaborados de unicel, PET o plástico, debido a que los anteriores representan la mayor cantidad de residuos abandonados por visitantes y usuarios, los cuales al ser no biodegradables, se acumulan en los humedales y playas del



MANIFESTACIÓN DE IMPACTO AMBIENTAL PARTICULAR PARA EL PROYECTO  
DENOMINADO VILLAS COLIBRÍ, EN LA ISLA DE HOLBOX, LÁZARO CÁRDENAS, QUINTANA  
ROO

Área de Protección de Flora y Fauna, y son arrastrados por las corrientes marinas, lo cual provoca impactos a la fauna silvestre, incluyendo a las tortugas marinas.

Así mismo, tomando en consideración la riqueza biológica del área natural protegida, es necesario restringir la introducción de especies exóticas, incluyendo las invasoras, así como las que se tornen ferales, dado que tales especies generan desequilibrios en el ecosistema y posibles pérdidas de especies, incluyendo aquellas consideradas en riesgo, por efecto de competencia de las especies introducidas, sustitución de nichos ecológicos y en ausencia de depredadores naturales, crecimiento de poblaciones exóticas, con la consecuente pérdida de especies nativas.

Por las características anteriormente descritas, las razones mencionadas en los párrafos que anteceden y de conformidad con lo establecido por el artículo 47 BIS, fracción II, inciso g), de la Ley General del Equilibrio Ecológico y la Protección al Ambiente, que dispone que las subzonas de asentamientos humanos son aquellas superficies donde se ha llevado a cabo una modificación sustancial o desaparición de los ecosistemas originales, debido al desarrollo de asentamientos humanos, previos a la declaratoria del área protegida, y en correlación con lo previsto por los artículos Primero, Quinto, Sexto, Décimo Tercero y Décimo Sexto del Decreto por el que se declara como área natural protegida, con carácter de área de protección de flora y fauna, la región conocida como Yum Balam, ubicada en el Municipio de Lázaro Cárdenas, Estado de Quintana Roo, publicado en el **Diario Oficial de la Federación** el 6 de junio de 1994, es que se determinan las actividades permitidas y no permitidas en esta **Subzona de Asentamientos Humanos Holbox**, las cuales se indican en el siguiente cuadro:



MANIFESTACIÓN DE IMPACTO AMBIENTAL PARTICULAR PARA EL PROYECTO  
DENOMINADO VILLAS COLIBRÍ, EN LA ISLA DE HOLBOX, LÁZARO CÁRDENAS, QUINTANA  
ROO

<b>Subzona de Asentamientos Humanos Holbox</b>		
<b>Actividades permitidas</b>	<b>Actividades no permitidas</b>	<b>Vinculación:</b>
1. Campismo 2. Colecta científica de ejemplares de la vida silvestre 3. Colecta científica de recursos biológicos forestales <b>4. Construcción de obra pública y privada</b> 5. Educación ambiental 6. Establecimiento de UMA 7. Investigación científica 8. Mantenimiento de infraestructura 9. Senderos interpretativos <b>10. Turismo de bajo impacto ambiental</b> 11. Uso de vehículos terrestres	1. Destruir por cualquier medio o acción los sitios de alimentación, anidación, refugio o reproducción de las especies de vida silvestre 2. Alterar vestigios fósiles, arqueológicos o culturales 3. Apertura de bancos de material 4. Establecer sitios de disposición final de residuos sólidos 5. Establecimiento de campos de golf 6. Fragmentar el hábitat de anidación de tortugas o donde existan ecosistemas de manglares 7. Dañar o apropiarse de cualquier sistema de boyeo, balizamiento o señalamiento 8. Desechar, abandonar, arrojar, descargar, disponer finalmente, enterrar o verter residuos de cualquier tipo de material, incluyendo contenedores, recipientes, envases, bolsas, utensilios o cualquier otro elemento contaminante 9. Interrumpir, dragar, rellenar, desecar o desviar los flujos hidrológicos o cuerpos de agua 10. Introducir ejemplares o poblaciones exóticas incluyendo las invasoras, así como las especies que se tornen ferales	1. Dentro del área considerada para realizar la construcción del proyecto, no se observaron zonas de alimentación, anidación, refugio y/o reproducción de especies de vida silvestre, si bien se observaron algunas especies de vertebrados, estos solo utilizan el área como zona de paso. 2. Dentro del área del proyecto no se encontraron vestigios fósiles, arqueológicos o culturales. 3. El proyecto no es un banco de material. 4. No se considera establecer sitios de disposición final de residuos. 5. No se considera establecer campos de golf 6. En el área del proyecto no se registro anidación de tortugas. En el área del proyecto existe un ecosistema de matorral costero con elementos de vegetación secundaria emergidos espontáneamente 7. Dentro del área de proyecto no se observan sistemas de boyeo, balizamiento o señalamiento. 8. El proyecto cuenta con un



MANIFESTACIÓN DE IMPACTO AMBIENTAL PARTICULAR PARA EL PROYECTO  
DENOMINADO VILLAS COLIBRÍ, EN LA ISLA DE HOLBOX, LÁZARO CÁRDENAS, QUINTANA  
ROO

	<p>tales como perros y gatos</p> <p>11. Introducir organismos genéticamente modificados</p> <p>12. Introducir recipientes o envases desechables o no biodegradables, incluyendo PET y bolsas de plástico</p> <p>13. Modificar la línea de costa, la remoción o movimiento de dunas, así como rellenar, verter aguas residuales o talar zonas de manglares o humedales</p> <p>14. Remover, rellenar, trasplantar o realizar cualquier obra o actividad que afecte la integralidad del flujo hidrológico del manglar; del ecosistema, de su productividad natural; de las zonas de anidación, reproducción, refugio, alimentación; o bien de las interacciones entre el manglar, la duna, la zona marítima adyacente o que provoque cambios en las características y servicios ecológicos</p> <p>15. Tránsito de mascotas y animales domésticos, sobre la zona federal marítimo terrestre y la zona intermareal</p> <p>16. Tránsito de vehículos en las playas, salvo los necesarios para la administración, operación y vigilancia del Área de Protección de Flora y Fauna Yum Balam</p> <p>17. Usar explosivos</p> <p>18. Utilizar reflectores y lámparas dirigidos hacia la zona federal marítimo terrestre, salvo para actividades de inspección y vigilancia</p> <p>19. Verter o descargar contaminantes en el suelo, subsuelo y cualquier clase de</p>	<p>programa de manejo de residuos sólidos</p> <p>9. Dentro del área del proyecto no existe ningún flujo hidrológico o cuerpo de agua, sin embargo, el proyecto considera una serie de medidas de mitigación para evitar cualquier afectación.</p> <p>10. El proyecto no contempla el ingreso de alguna especie invasora, para las áreas verdes se utilizarán especies nativas y locales de la isla.</p> <p>11. El proyecto no pretende introducir especies genéticamente modificadas</p> <p>12. El proyecto no utilizará desechables plasticos</p> <p>13. El proyecto no se establece en la línea de costa, no se detectan dunas y en cuanto a las aguas residuales del proyecto, éstas serán tratadas y reutilizadas con base a lo establecido a la <b>NOM-001-SEMARNAT-1996</b>. El proyecto se realizará en vegetación de matorral costero en estado secundario, <b>no se talarán, ni afectarán zonas de manglar o humedales.</b></p> <p>14. En el predio no se observan flujos hidrológicos de manglar, sin embargo mas adelante se desarrolla un análisis a detalle sobre este punto.</p> <p>15. No se vincula con el proyecto, sin embargo, el promovente esta</p>
--	--	--



MANIFESTACIÓN DE IMPACTO AMBIENTAL PARTICULAR PARA EL PROYECTO  
DENOMINADO VILLAS COLIBRÍ, EN LA ISLA DE HOLBOX, LÁZARO CÁRDENAS, QUINTANA  
ROO

	corriente o depósito de agua	<p>dispuesto a informar a los habitantes para dar cumplimiento al criterio.</p> <p>16. El proyecto no se vincula con el tránsito de vehículos, sin embargo, el promovente será consciente de que no se puede transitar en la playa con vehículo.</p> <p>17. No se vincula con ninguna actividad del proyecto.</p> <p>18. El proyecto no se encuentra cerca a la zona federal marítimo terrestre</p> <p>19. Las aguas residuales del proyecto serán tratadas en cumplimiento con la <b>NOM-001-SEMARNAT-1996</b> por lo que no serán aguas con contaminantes, así mismo se aplicará un programa de manejo de residuos sólidos para evitar contaminar en el suelo, subsuelo o cualquier clase de corriente o depósito de agua.</p>
--	------------------------------	--

*III.7.2 Disposiciones generales*

**REGLA 1.** Las presentes reglas administrativas son de observancia general, y obligatorias para todas aquellas personas físicas o morales que realicen obras o actividades dentro del Área de Protección de Flora y Fauna Yum Balam, ubicada en el Municipio de Lázaro Cárdenas, Estado de Quintana Roo, con una superficie de 154,052-25-00 hectáreas.

**VINCULACIÓN:** El promovente se apegará a todas las reglas contenidas en el Resumen del Programa de Manejo del Área Natural Protegida con Categoría de Área de Protección de Flora y Fauna Yum Balam.

**REGLA 2.** La aplicación de las presentes reglas corresponde a la Secretaría de Medio Ambiente y Recursos Naturales, por conducto de la Comisión Nacional de Áreas Naturales Protegidas, sin perjuicio de las atribuciones que correspondan a otras dependencias del Ejecutivo Federal, de conformidad con las disposiciones jurídicas aplicables.

**VINCULACIÓN:** Corresponde a la autoridad la aplicación de las reglas dentro del Área Natural Protegida.





MANIFESTACIÓN DE IMPACTO AMBIENTAL PARTICULAR PARA EL PROYECTO  
DENOMINADO VILLAS COLIBRÍ, EN LA ISLA DE HOLBOX, LÁZARO CÁRDENAS, QUINTANA  
ROO

**Regla 4.** Los visitantes, prestadores de servicios turísticos y usuarios, en su caso, del APFF Yum Balam deberán cumplir con las presentes reglas administrativas, y tendrán las siguientes obligaciones:

- I. Cubrir, en su caso, las cuotas establecidas en la Ley Federal de Derechos;
- II. Hacer uso exclusivamente de las rutas o senderos interpretativos establecidos para recorrer el APFF Yum Balam;
- III. Respetar las rutas, boyas, balizas, señalización y la subzonificación del APFF Yum Balam;
- IV. Atender las observaciones y recomendaciones formuladas por la Dirección del Área Natural Protegida o de la PROFEPA, relativas a asegurar la protección y conservación de los ecosistemas de la misma;
- V. Brindar el apoyo y las facilidades necesarias para que el personal de la CONANP y la PROFEPA realice labores de supervisión, inspección, vigilancia, protección y control, así como a cualquier otra autoridad competente en situaciones de emergencia o contingencia, y
- VI. Hacer del conocimiento del personal de la Dirección del Área Natural Protegida o de la PROFEPA, las irregularidades que hubieren observado, durante su estancia en el área.

**Vinculación:** El promovente se compromete a atender las obligaciones antes señaladas, y del mismo modo se compromete a informar de las obligaciones a trabajadores, con la finalidad de mantener y conservar la Isla de Holbox y su ecosistema.

**Regla 6.** Las personas que ingresen al APFF Yum Balam deberán recoger y llevar consigo los residuos generados durante el desarrollo de sus actividades y depositarlos en los sitios destinados para tal efecto por las autoridades municipales.

**Vinculación:** El promovente informará a sus habitantes la importancia de no generar residuos y lo relacionado a la regla antes señalada, con la finalidad de participar en la conservación de la Isla de Holbox.

**REGLA 7.** Cualquier persona que realice actividades que requieran autorización dentro del APFF Yum Balam, está obligada a presentarla, cuantas veces le sea requerida, por la Dirección del Área Natural Protegida y la PROFEPA

**VINCULACIÓN:** El promovente está dispuesto al cumplimiento de esta regla.

**REGLA 8.** El uso, explotación y aprovechamiento de los recursos naturales que se pretenda realizar dentro del APFF Yum Balam, se sujetarán a su Decreto de creación, al presente instrumento y demás disposiciones jurídicas aplicables. Por lo que quienes pretendan realizar obras o actividades dentro de la misma, deberán contar, en su caso y previamente a su ejecución con la autorización en materia de impacto ambiental correspondiente.

**VINCULACIÓN:** El promovente pretende realizar la construcción de un proyecto de vivienda dentro de la zona urbana de la Isla, por lo que el presente estudio hace referencia a la solicitud para la autorización en materia de impacto ambiental, en cumplimiento con el Decreto de creación, el presente resumen del programa de manejo y las disposiciones jurídicas ambientales que le aplican.

**Regla 9.** Cada hotel es responsable de hacer la separación correcta de sus residuos, debiendo almacenarlos en su predio por no más de una semana. Posteriormente deberán ser retirados del APFF Yum Balam a sitios de transferencia



destinados por la autoridad competente

**VINCULACIÓN:** El proyecto no se vincula con la hotelería, sin embargo, contará con un programa de separación de residuos sólidos.

## CAPÍTULO II

### DE LOS PERMISOS, AUTORIZACIONES, CONCESIONES Y AVISOS

**REGLA 15.** Se requerirá la autorización emitida por SEMARNAT, a través de sus distintas Unidades Administrativas, para la realización de las siguientes actividades, de conformidad con las disposiciones legales aplicables:

- I. Aprovechamiento de recursos forestales maderables en terrenos forestales o preferentemente forestales;
- II. Aprovechamiento de recursos forestales no maderables;
- III. Aprovechamiento extractivo de ejemplares, partes y derivados de la vida silvestre;
- IV. Aprovechamiento no extractivo de vida silvestre;
- V. Aprovechamiento para fines de subsistencia (vida silvestre);
- VI. Colecta de recursos biológicos forestales;
- VII. Colecta de ejemplares, partes y derivados de vida silvestre con fines de investigación científica y propósitos de enseñanza, en todas sus modalidades;
- VIII. Manejo, control y remediación de problemas asociados a ejemplares y poblaciones que se tornen perjudiciales, dentro de UMA;
- IX. Obras y actividades que requieren de presentación de una manifestación de impacto ambiental;**
- X. Cambio de uso de suelo en terrenos forestales, y
- XI. Registro de Unidades de Manejo para la Conservación de la Vida Silvestre.

**VINCULACIÓN:** El promovente pretende realizar un desarrollo habitacional unifamiliar, por lo que en apego al artículo 28 de la LGEEPA y el artículo 5 inciso Q) de su reglamento en materia de impacto ambiental, se presenta esta Manifestación de Impacto Ambiental y las medidas de mitigación propuestas para la evaluación por parte de la SEMARNAT y es su caso obtener la autorización.

**Regla 18.** Se requerirá de concesión del Ejecutivo Federal, a través de la Comisión Nacional del Agua para la realización de las siguientes actividades:

- I. Aprovechamiento de aguas superficiales, y



MANIFESTACIÓN DE IMPACTO AMBIENTAL PARTICULAR PARA EL PROYECTO  
DENOMINADO VILLAS COLIBRÍ, EN LA ISLA DE HOLBOX, LÁZARO CÁRDENAS, QUINTANA  
ROO

II. Aprovechamiento de aguas subterráneas, conforme a lo previsto por los artículos 18, primer párrafo y 42, fracción I de la Ley de Aguas Nacionales.

**VINCULACIÓN:** la presente regla se refiere según el artículo 18 y 42 de la Ley de Aguas Nacionales al alumbramiento mediante obras artificiales de las aguas de subsuelo para su aprovechamiento, por lo tanto, el proyecto no se vincula con la presente regla, ya que no se tiene proyectado realizar algún alumbramiento del agua en el subsuelo. Sin embargo, es de señalar que el presente proyecto realizará el riego de áreas verdes con las aguas tratadas, para lo cual se cumplirá con la Ley de Aguas Nacionales y con la **NOM-001-SEMARNAT-1996**

**Regla 19.** En caso de vertimientos en el mar, se deberá contar con la autorización de la SEMAR y para construir y usar muelles, embarcaderos y atracaderos, se requiere obtener permiso de la SCT.

**Vinculación:** El proyecto pretende hacer reuso de aguas tratadas en las áreas ajardinadas, para lo cual se tramitarán los permisos necesarios en CONAGUA, debido a la cercanía del cuerpo de agua con el nivel del suelo.

**Regla 20.** Para la obtención de las autorizaciones y prórrogas a que se refiere el presente capítulo, el interesado deberá cumplir con los términos y requisitos establecidos en las disposiciones legales y reglamentarias aplicables, y podrá consultar el Catálogo Nacional de Regulaciones, Trámites y Servicios a cargo de la Comisión Nacional de Mejora Regulatoria.

**Vinculación:** La presentación de la MIA-P cumple con los términos y requisitos establecidos en las disposiciones legales, el cual es un proceso reconocido por el Catálogo Nacional de Regulaciones, Trámites y Servicios a cargo de la Comisión Nacional de Mejora Regulatoria.

### **CAPÍTULO III DE LAS ACTIVIDADES TURÍSTICO-RECREATIVAS**

**Vinculación:** El proyecto no pretende realizar actividades turístico-recreativas.

### **CAPÍTULO VII DE LOS USOS Y APROVECHAMIENTOS**

**Regla 56.** La extracción de látex o chicle del zapote o chicozapote (*Manilkara zapota*) podrá realizarse por las comunidades locales o con su participación y que sean estrictamente compatibles con los objetivos, criterios y programas de aprovechamiento sustentable.

**Regla 57.** El aprovechamiento de subsistencia en el APFF Yum Balam se podrá llevar a cabo por los pobladores de dicha área natural protegida, siempre y cuando no se ocasionen daños permanentes a los individuos o poblaciones, de conformidad con las disposiciones legales aplicables.

**Regla 58.** Las actividades pesqueras sólo se podrán realizar en las subzonas establecidas para tal efecto y sobre las especies y con las artes de pesca autorizadas en los permisos o concesiones correspondientes.

**Regla 59.** La pesca de consumo doméstico sólo podrá efectuarse mediante líneas manuales.

**Regla 60.** La acuicultura sólo podrá realizarse con especies autóctonas (locales).

**Vinculación:** El proyecto solo pretende realizar actividades propias por la construcción y operación de un desarrollo habitacional.



MANIFESTACIÓN DE IMPACTO AMBIENTAL PARTICULAR PARA EL PROYECTO  
DENOMINADO VILLAS COLIBRÍ, EN LA ISLA DE HOLBOX, LÁZARO CÁRDENAS, QUINTANA  
ROO

**Regla 61.** Cualquier obra o actividad que pretenda realizarse dentro de las áreas de manglar estará sujeto a lo previsto en el artículo 60 TER de la Ley General de Vida Silvestre, y demás disposiciones legales y reglamentarias aplicables.

**Vinculación:** Si bien el proyecto se sitúa sobre una vegetación de matorral costero en estado secundario, el proyecto hace referencia y da cumplimiento a los establecido por el 60 TER debido a la cercanía de zonas de manglar.

**Regla 62.** La emisión de aguas residuales y sistema de alcantarillado deberá cumplir con los lineamientos previstos en la Norma Oficial Mexicana NOM-001-SEMARNAT-1996, Que establece los límites máximos permisibles de contaminantes en las descargas de aguas residuales en aguas y bienes nacionales, y demás disposiciones legales aplicables.

**Vinculación:** El proyecto pretende reutilizar sus aguas residuales en el riego de áreas verdes y la limpieza de habitaciones, el agua tratada cumple con la norma antes señalada, lo cual se desarrolla a detalle mas adelante.

**Regla 63.** Cualquier reforestación o repoblación de fauna se realizará exclusivamente con especies nativas de la región.

**Vinculación:** La reforestación de las áreas ajardinadas se realizará con especies nativas de la región, como lo indica el programa de reforestación de áreas ajardinadas.

**Regla 64.** Durante la época de arribo, desove y eclosión de tortugas marinas, se deberá:

1. Evitar la iluminación directa hacia la playa;
2. Prohibir el acceso de fauna doméstica en el área de desove;
3. Restringir el tránsito, durante la noche, de vehículos y lanchas, y
4. Utilizar preferentemente alumbrado de longitud de onda corta (luz ámbar).

**Vinculación:** el proyecto no se sitúa cerca de zonas de arribo, desove y eclosión de tortuga marina.

**Regla 65.** La construcción de infraestructura, así como la ejecución de cualquier obra pública o privada solo podrá realizarse en las subzonas permitidas para tales efectos, previa autorización en materia de impacto ambiental. Dichas obras o infraestructura deberán ser acordes con el entorno natural del APFF Yum Balam, empleando preferentemente ecotécnicas y materiales tradicionales de construcción propios de la región que respeten la fragilidad de los ecosistemas de que se trate, así como diseños que no destruyan ni modifiquen sustancialmente el paisaje ni la vegetación.

**Vinculación:** El proyecto se sitúa dentro de la Subzona de Asentamientos Humanos, donde es permitida la construcción de obra privada, dicha obra no se realizará hasta no contar con la autorización en materia de impacto ambiental, el proyecto pretende realizar una serie de acciones acordes con el entorno natural del ANP, como se observa en la descripción del proyecto.

## CAPÍTULO VIII DEL MANTENIMIENTO DE LA INFRAESTRUCTURA

**Vinculación:** El proyecto solo pretende realizar actividades propias por la construcción y operación de un desarrollo habitacional, no se relaciona con actividades de mantenimiento de infraestructura.

## CAPÍTULO IX DEL DESARROLLO Y LA CONSTRUCCIÓN DE INFRAESTRUCTURA



MANIFESTACIÓN DE IMPACTO AMBIENTAL PARTICULAR PARA EL PROYECTO  
DENOMINADO VILLAS COLIBRÍ, EN LA ISLA DE HOLBOX, LÁZARO CÁRDENAS, QUINTANA  
ROO

**Vinculación:** El proyecto solo pretende realizar actividades propias para la construcción y operación de un desarrollo habitacional para uso particular del promovente, no se relaciona con desarrollo o construcción de infraestructura.

*III.7.3 Reglas específicas dentro de las subzonas de asentamientos humanos*

**REGLA 87.** Dentro de las Subzonas de Asentamientos Humanos podrá llevarse a cabo la construcción, instalación o mantenimiento de infraestructura turística, habitacional, comercial, mixta (de comercio y vivienda), de servicios, de equipamiento, de conservación ecológica y de áreas verdes.

**VINCULACIÓN:** El presente proyecto pretende realizar la construcción de un proyecto habitacional unifamiliar, por lo que se encuentra dentro de las actividades permitidas

**REGLA 88.** El tipo de arquitectura deberá estar en armonía con la naturaleza, mediante elementos unificadores arquitectónicos urbanos considerando el entorno natural y debiendo conservar las características físico-ambientales existentes. En aquellas subzonas de Asentamientos Humanos donde existan ecosistemas de duna, manglar o playas, cualquier tipo de obra o actividad permitida se realizará sin remover, alterar o fragmentar la dinámica estructural de playas, dunas o manglares.

**VINCULACIÓN:** El presente proyecto mantendrá una armonía arquitectónica con el medio y con los usos y costumbres de los pobladores como se menciona en el capítulo 2 del presente documento, así mismo, el proyecto pretende conservar las especies vegetales en las áreas ajardinadas, con la finalidad de ofrecer un desarrollo habitacional ecológico y ambientalmente sustentable.

**REGLA 89.** Toda construcción o desarrollo con fines turísticos que pretenda realizarse en las Subzonas de Asentamientos Humanos deberá contar con un plan de contingencias para atender fenómenos hidrometeorológicos, considerando la categoría de muy alto grado de peligro por ciclones tropicales indicado en el Atlas Nacional de Riesgos del Centro Nacional de Prevención de Desastres para esta área, así como los demás instrumentos aplicables, a fin de prevenir el daño a los ecosistemas y otorgar seguridad de los usuarios.

**VINCULACIÓN:** El proyecto no corresponde a un desarrollo con fines turísticos ya que es un desarrollo habitacional unifamiliar para uso particular por el promovente.

**REGLA 90.** La altura máxima de las edificaciones no deberá exceder de tres (3) niveles o 10.50 metros de altura. La determinación de la altura se considerará a partir de la intersección del perfil natural del terreno con el nivel establecido de la vía pública, exceptuando a las edificaciones ubicadas en las zonas de riesgo por inundación por marea de tormenta las que no deberán rebasar los 12 metros.

**VINCULACIÓN:** El proyecto Villas Colibrí cuenta con una altura máxima de 8.08 m, pero solo 6.05 m de obra civil ya que se alzarán a 1.50 m del suelo. (Figura 7).

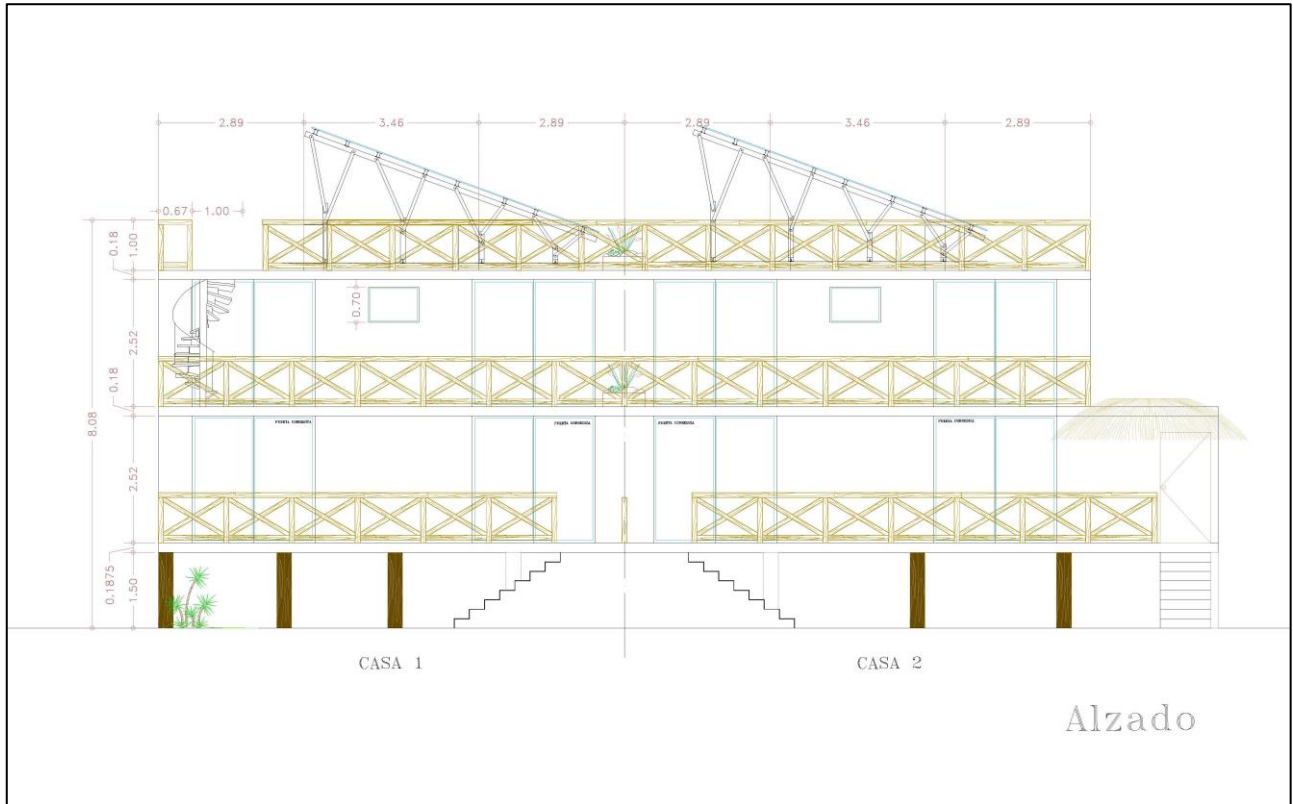


Figura 7 Fachada y alzado del proyecto arquitectónico de Villas Colibrí

**REGLA 91.** Los materiales a utilizar deberán ser de propiedades térmicas, evitando el uso de materiales peligrosos, contaminantes y/o de manejo especial; con aberturas superiores que permitan la salida de aire caliente.

**VINCULACIÓN:** El proyecto se construirá con materiales térmicos como es el caso de blocks de hormigón, los cuales están constituidos con espacios internos para aislar la temperatura.

**REGLA 92.** El color del exterior de las construcciones será definido por el impacto visual y por su capacidad de reflejar calor por lo que podrán utilizarse colores como el blanco y diferentes tonos de arena.

**VINCULACIÓN:** Se utilizará color blanco en la pintura exterior, anteriormente descrito en el capítulo II.7.3.

**REGLA 93.** Los espacios libres de cada solar urbano deberán arbolarse en por lo menos 20% de su superficie con especies nativas, y mantener los individuos cuyo tronco tenga mínimo 10 cm de diámetro a la altura del pecho. Asimismo, por lo menos el 50% de la superficie pavimentada debe cubrirse con pavimentos que permitan la infiltración del agua al subsuelo.

**VINCULACIÓN:** el proyecto Villas Colibrí tiene una superficie total de 314.78 m<sup>2</sup> de los cuales la construcción creará una huella por la obra civil de 186.6674 m<sup>2</sup>. Se mantendrá como área libre de construcción civil un total de superficie de 128.086 m<sup>2</sup> donde se mantendrá un área ajardinada de 92.0142 m<sup>2</sup> que se destinará para la preservación y reforestación

de vegetación nativa, equivalente al 29.23% de la superficie.

El total de la huella de construcción será de 186.6674 m<sup>2</sup>, sin embargo, el proyecto se alza con 19 pilotes a 1.50 m del suelo (19 m<sup>2</sup> totales), la piscina ocupará un área del suelo de 21.03 m<sup>2</sup>, se consideran áreas para la implementación de la Planta de Tratamiento de Aguas Residuales (PTAR) ocupando 4.5 m<sup>2</sup> y los tanques de Almacenamiento del Sistema de captación de Agua de Lluvia (SCALL) que ocupará 14.95 m<sup>2</sup> a 0.00 del suelo, por lo que la superficie ocupada del suelo es tan solo de 59.48 m<sup>2</sup>. Así mismo el área del Deck de madera, permitirá la filtración de agua (Figura 8).

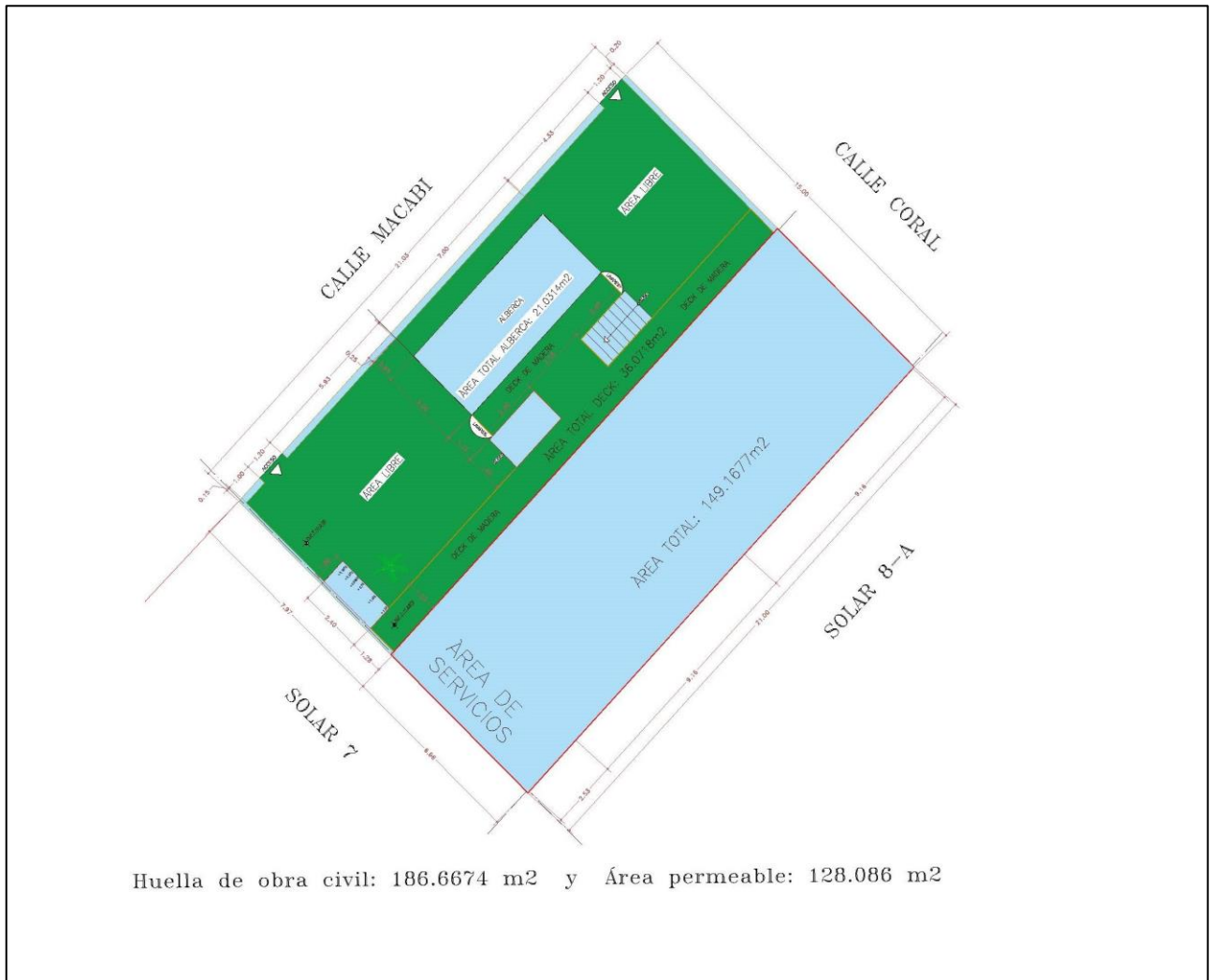


Figura 8 Diseño y distribución arquitectónica de la planta baja del proyecto

**REGLA 94.** En las áreas bajas con riesgo de inundación por marea de tormenta dentro de las Subzonas de Asentamientos Humanos, la elevación de las construcciones o de la infraestructura se establecerá a 1.5 metros como mínimo con respecto al nivel del terreno natural. Dicha infraestructura deberá ser de bajo impacto, sin que altere el flujo



MANIFESTACIÓN DE IMPACTO AMBIENTAL PARTICULAR PARA EL PROYECTO  
DENOMINADO VILLAS COLIBRÍ, EN LA ISLA DE HOLBOX, LÁZARO CÁRDENAS, QUINTANA  
ROO

superficial del agua, sobre palafitos, con materiales locales, y con senderos a través de veredas flotantes, evitando la compactación del sustrato.

**VINCULACIÓN:** El área donde se pretende desarrollar el proyecto no se encuentra dentro de las áreas bajas con riesgo de inundación por marea de tormenta. Aún así, se considera la altura de la construcción a 1.50 m del suelo.

**REGLA 95.** En el desarrollo de infraestructura deberán respetarse y dejarse libres de construcciones las riberas o zonas federales en los términos previstos por la Ley de Aguas Nacionales.

**VINCULACIÓN:** el proyecto Villas Colibrí se construirá en la zona urbana de la isla, no colinda con zonas federales o riberas, sin embargo debido a que se reutilizará el agua tratada en riego de áreas ajardinadas se contempla en el presente análisis la Ley de Aguas Nacionales.

**REGLA 96.** En la Zona Federal Marítimo Terrestre y Terrenos Ganados al Mar, sólo se permitirá el arranque de muelles para uso de atracadero, así como la instalación de infraestructura temporal para el apoyo a las actividades turístico recreativas. Los muelles deberán construirse con madera de la región o ser de tipo flotante. En ningún caso se autorizarán espigones o piedraplenes.

En el caso de Isla Chica de Holbox, no se permitirá la construcción de muelles particulares.

**VINCULACIÓN:** el proyecto se construirá en la zona urbana de la isla, no colinda con zonas federales o riberas.

**REGLA 97.** Los andadores de acceso a la playa deberán realizarse con un trazo que atraviese la franja de vegetación costera en forma diagonal, con la finalidad de evitar la erosión de la duna o playa, respetando el relieve natural del sitio y se establecerán sin rellenos, ni pavimentos. Sólo se permitirá la delimitación del mismo con rocas u otros ornamentos no contaminantes.

**VINCULACIÓN:** El proyecto no pretende realizar andadores de acceso a la playa.

**REGLA 99.** Se deben realizar acciones de mitigación para evitar que la iluminación externa cause alteraciones en el medio natural o en el comportamiento de la fauna silvestre, las luces deberán ser provenientes de fuentes que emitan pequeñas cantidades de luz de longitud de onda corta (luz ámbar), así como pantallas opacas para ocultar las fuentes luminosas, deberán ser dirigidas al piso.

**VINCULACIÓN:** El proyecto en apego a la presente regla, instalará luces exteriores de onda corta con luz ámbar y dirigidas al piso.

**REGLA 100.** En las construcciones colindantes a la Zona Federal Marítimo Terrestre las luminarias que se encuentren al exterior deberán ser dirigidas al piso.

**VINCULACIÓN:** El proyecto se construirá en la zona urbana de la isla, no colinda con zonas federales o riberas.

**REGLA 101.** Los productos y recursos forestales que se utilicen en la construcción o instalación de infraestructura con fines turísticos deben acreditar su legal procedencia y cumplir con las disposiciones de la Ley General de Desarrollo Forestal Sustentable y su Reglamento, así como la Ley General de Vida Silvestre.





**MANIFESTACIÓN DE IMPACTO AMBIENTAL PARTICULAR PARA EL PROYECTO  
DENOMINADO VILLAS COLIBRÍ, EN LA ISLA DE HOLBOX, LÁZARO CÁRDENAS, QUINTANA  
ROO**

**VINCULACIÓN:** para la construcción del proyecto Villas colibrí se utilizarán pilares de madera los cuales demostrarán su legal procedencia por medio de las guías de transportación, esto podrá ser demostrado dentro de los reportes bimestrales realizados a la Secretaría una vez autorizado el proyecto.

**REGLA 102.** Con objeto de reducir el riesgo de propagación de incendios, las construcciones quedarán separadas del límite de propiedad.

**VINCULACIÓN:** Derivado de la creación de las áreas ajardinadas, del proyecto mantendrá espacios libres alrededor del proyecto con lo que será posible reducir la propagación de incendios, así mismo el proyecto contará con extinguidores con la finalidad de combatir cualquier accidente que pudiera presentarse.

**REGLA 103.** Para la construcción, el tránsito pesado carga y descarga, deberán contar con espacios suficientes dentro de su solar urbano para evitar obstruir la circulación en la vía pública.

**VINCULACIÓN:** Dentro del área del proyecto se colocará una bodega prefabricada para el almacenaje de los materiales, en ningún momento se obstruirán las vías públicas.

**REGLA 104.** En la Subzona de Asentamientos Humanos Holbox, todo desarrollo debe diseñarse tomando en cuenta las características de tamaño mínimo de lote y los índices de ocupación y utilización del suelo siguientes:

	Superficie mínima de lote para desarrollar (m2)*	Frente de lote mínimo (m)	Índice máximo de ocupación del suelo	Índice de utilización del suelo
Turístico hotelero	800	20	0.60	1.80
Turístico residencial	1000	19	0.50	1.20
Habitacional unifamiliar	<b>150</b>	<b>10</b>	<b>0.60</b>	<b>1.30</b>
Mixto (comercio y vivienda)	250	10	0.60	1.80
Comercial y de servicios	250	10	0.60	1.20
Equipamiento		-	0.60	1.20



MANIFESTACIÓN DE IMPACTO AMBIENTAL PARTICULAR PARA EL PROYECTO DENOMINADO VILLAS COLIBRÍ, EN LA ISLA DE HOLBOX, LÁZARO CÁRDENAS, QUINTANA ROO

Áreas verdes o de conservación ecológica		-	0.20	0.20
--	--	---	------	------

\* La superficie del lote no podrá ser subdividida.

**VINCULACIÓN:** el predio urbano del proyecto Villas Colibrí tiene un área de **314.78 m<sup>2</sup>** como se observa en el levantamiento topográfico presentado, por lo que cumple con la superficie mínima para hacer un desarrollo Habitacional Unifamiliar. El frente del predio tiene una longitud de **15 m<sup>2</sup>**. La construcción creará una huella por la obra civil de 186.6674 m<sup>2</sup> (**Coefficiente de Ocupación del Suelo = 0.59**) y el total de construcción proyectada será de 317.8285 m<sup>2</sup> (**Coefficiente de Utilización de Suelo= 1.00**) considerando planta baja, primer nivel, alberca, escaleras y muros.

**REGLA 105.** No se permitirá el establecimiento de sitios para la disposición final de residuos sólidos. Los residuos deberán ser separados y recolectados para ser trasladados al sitio de transferencia y evacuados posteriormente de la isla.

**VINCULACIÓN:** Los desechos sólidos domésticos generados serán entregados al sistema municipal de recolección, por otro lado, el proyecto considera llevar a cabo un programa de manejo de residuos sólidos, el cual se anexa con el presente documento, para lo cual se realizará la separación de los elementos reciclables.

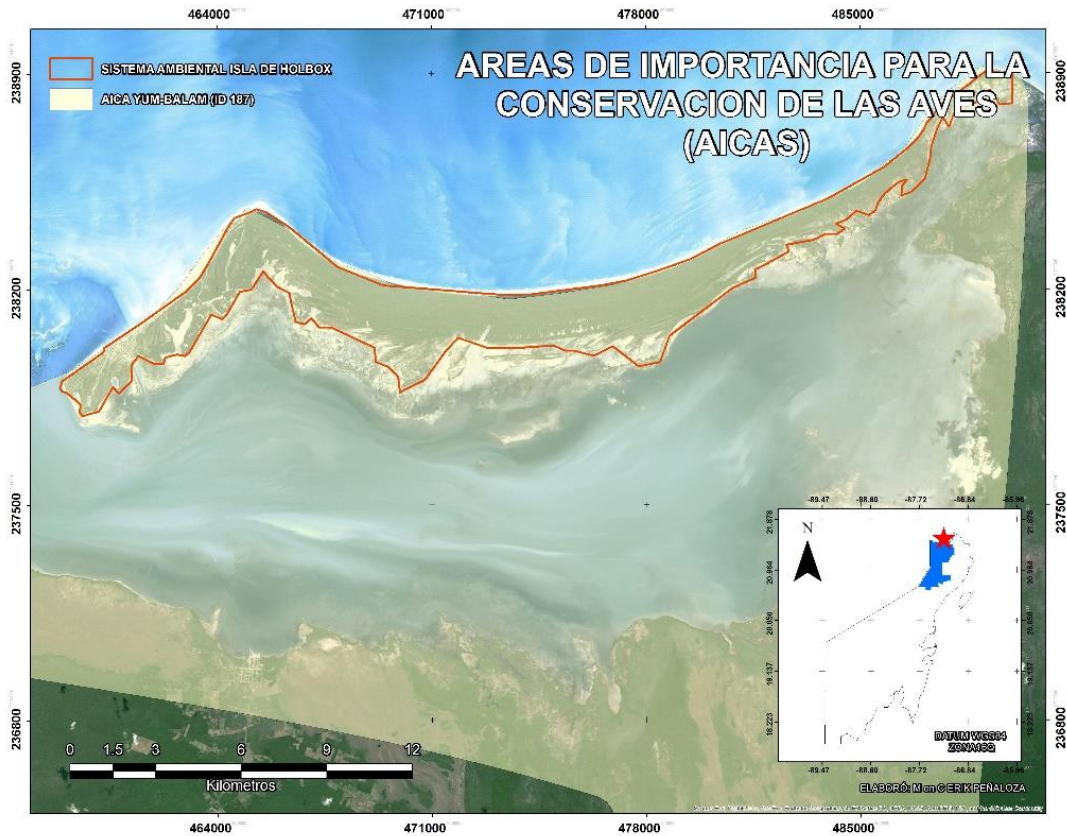
### III.8 ÁREAS DE IMPORTANCIA PARA LA CONSERVACIÓN DE LAS AVES

De acuerdo con el plano de la página siguiente, se advierte que el solar urbano del proyecto se ubica dentro del polígono oficialmente decretado del Área de Importancia para la Conservación de las Aves (AICAS) 187 denominada "Yum-Balam".

Entre las principales amenazas de esta AICA destacan las quemas incontroladas, cacería furtiva en selvas, explotación inadecuada de recursos, pesca incontrolada, turismo, desarrollo urbano, ganadería y deforestación.

Al respecto es importante mencionar que las actividades del proyecto no implican la realización de quemas, cacería furtiva en selvas o pesca incontrolada; así mismo, es importante mencionar que el terreno en estudio se sitúa en área destinada para asentamientos humanos.

Por otro lado, cabe señalar que el terreno estará destinado a la construcción de un desarrollo habitacional, a través del aprovechamiento del predio urbano; sin embargo, esto no se realizará de manera inadecuada o descontrolada; pues a través del presente estudio se someten a consideración de esta autoridad, una serie de medidas para atenuar los impactos ambientales que generará el proyecto sobre los recursos forestales presentes; y no se realizarán hasta en tanto no se cuente con la autorización respectiva.



### III.9 REGIONES TERRESTRES PRIORITARIAS

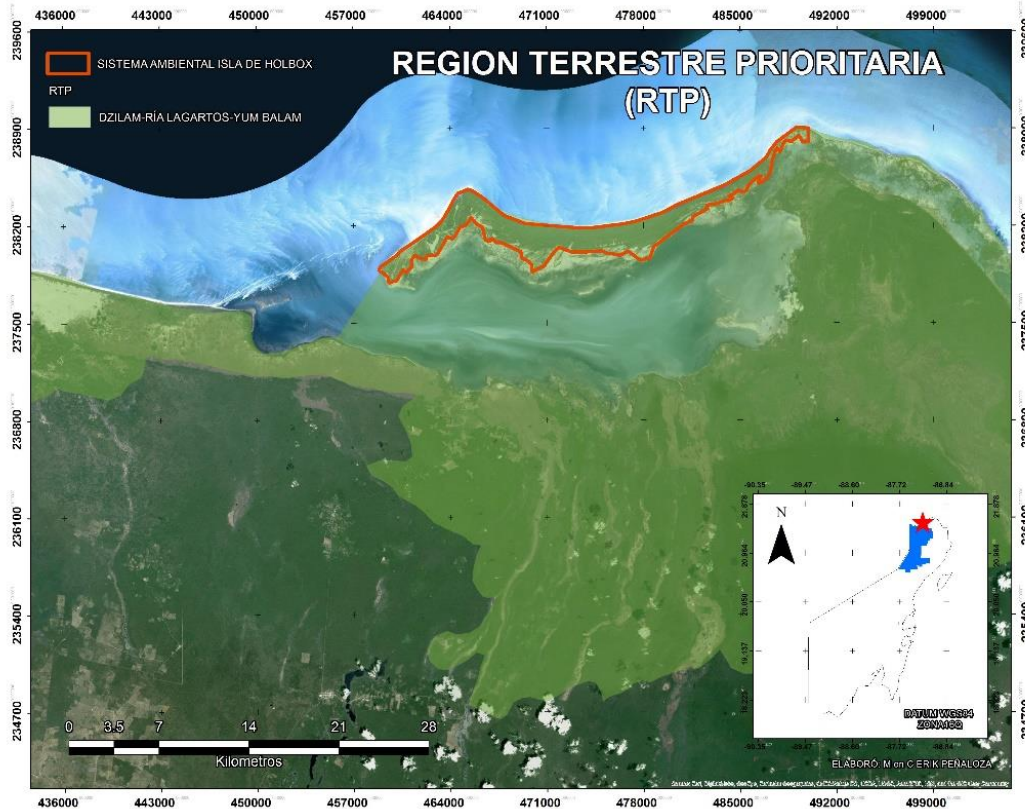
Se advierte que el predio urbano del proyecto se ubica dentro del polígono oficialmente decretado de la Región Terrestre Prioritaria 146 denominada “DZILAM-RÍA LAGARTOS-YUM BALAM”.

Los principales problemas que existen son el crecimiento urbano desordenado en la zona costera, las actividades industriales con poca regulación incluyendo la pesca, la salinera y el sobrepastoreo de ganado.

Al respecto es importante mencionar que el proyecto, es específico para la zona de Yum Balam a la que pertenece, con la fragmentación del hábitat, pues la zona en la que se ubica el predio urbano, ya se encuentra fragmentada y cuenta con usos de suelo turísticos de manera predominante. El proyecto tampoco contribuye con la disminución de especies acuáticas ni a la alteración de los flujos de agua, ni la disminución en la cobertura de la vegetación subacuática, pues no se realizará en el área marina o zonas inundables.

El proyecto contempla la ejecución de un programa de rescate de fauna silvestre enfocado a evitar afectaciones directas

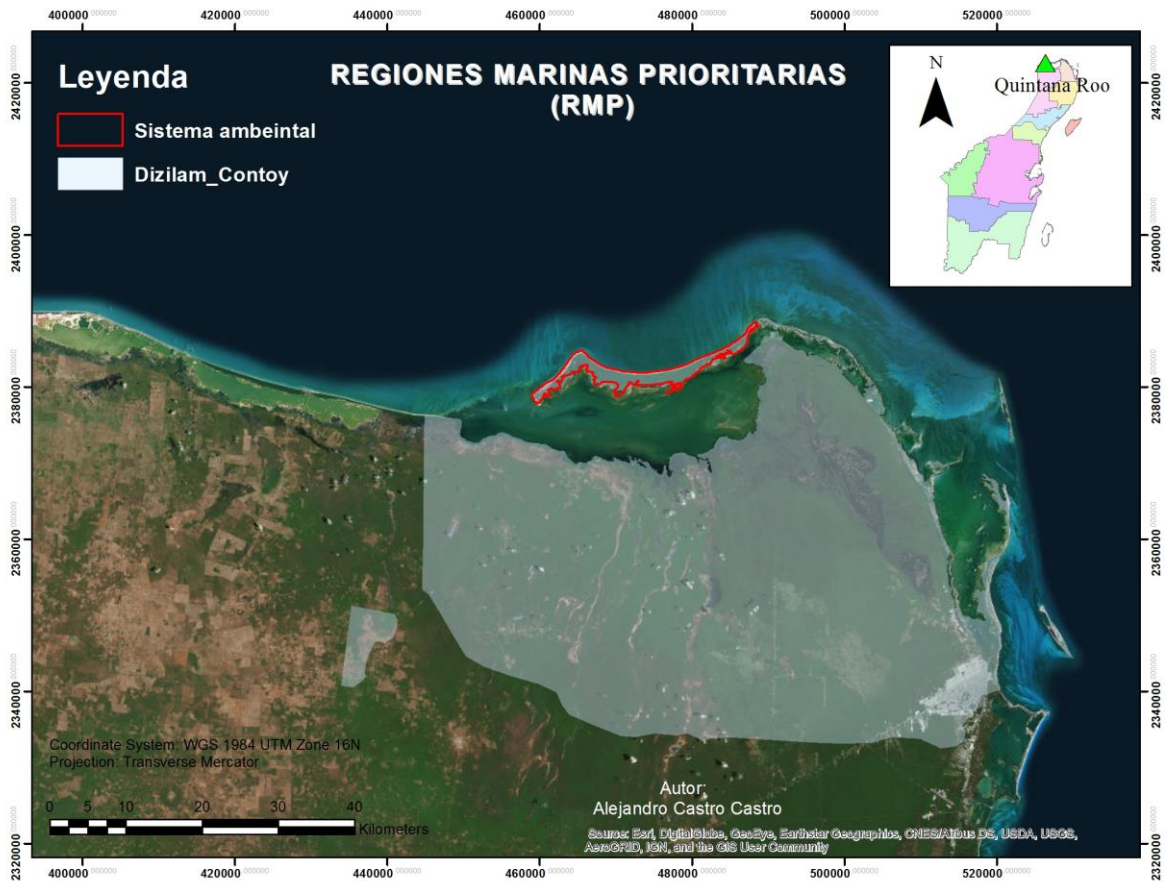
a las especies de aves registradas en el solar urbano. También se ejecutará un programa de rescate de flora silvestre que incluye a todas las especies nativas del ecosistema. Se ejecutará un plan de manejo de residuos durante el desarrollo del proyecto, con el fin de evitar la contaminación del medio, ya sea química, orgánica y por desechos sólidos.



### III.10 REGIONES MARINAS PRIORITARIAS

Se advierte que el predio urbano del proyecto se ubica dentro del polígono oficialmente decretado de la Región Marina Prioritaria 62 denominada “DZILAM-CONTOY”.

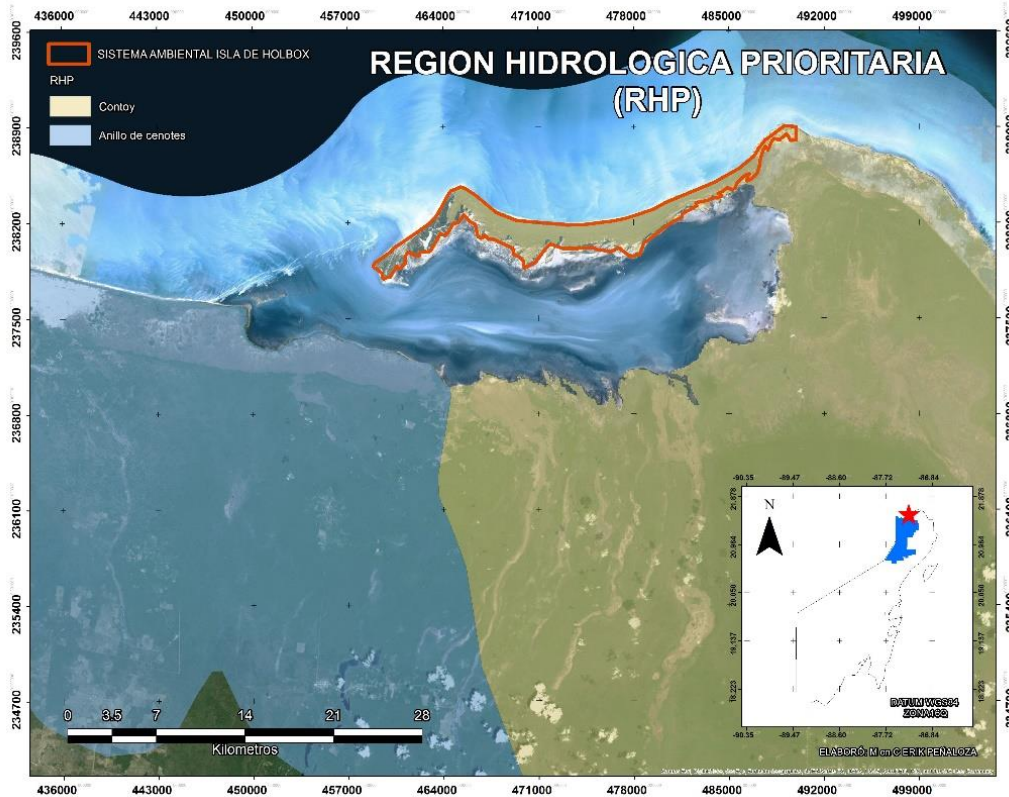
Al respecto es importante mencionar que el proyecto no incluye ni se realizará sobre zonas arrecifales; no implica la remoción de pastos marinos y dragado, pues no se realizará en el área marina o zonas inundables; y finalmente se tiene que el proyecto no se relaciona con actividades en muelles y puertos, que impliquen la contaminación por petróleo, embarcaciones pesqueras, turísticas y de carga; ni mucho menos implica el uso de recursos que deriven en la presión sobre las langostas y el caracol rosado. No se realizarán actividades de pesca, arrastres, trampas no selectivas o colecta de especies exóticas.



### III.11 REGIONES HIDROLÓGICAS PRIORITARIAS

De acuerdo con el plano de la página 43, se advierte que el predio urbano del proyecto se ubica dentro del polígono oficialmente decretado de la Región Hidrológica Prioritaria 103 denominada “CONTOY”.

A pesar de que el proyecto propuesto ocasiona la modificación del entorno, es importante mencionar predio se ubica en un área destinada al establecimiento de asentamiento humanos, no estará destinado a la construcción de caminos o a la introducción o manejo de especies exóticas; por lo que no contribuye a la problemática de esta RHP.



### III.12 NORMAS OFICIALES MEXICANAS

Con la finalidad de dar cumplimiento considerando las normas nacionales actuales, se consideró el siguiente listado, dando cumplimiento a cada una según lo especificado:

**NOM-004-SEMARNAT-2002.** Relacionada con la Protección ambiental. - Lodos y biosólidos.- Especificaciones y límites máximos permisibles de contaminantes para su aprovechamiento y disposición final.

El proyecto contempla la instalación de su propia Planta de Tratamiento de Aguas Residuales (PTAR), para lo cual se dará el destino final y adecuado de los lodos generados

**NOM-004-STPS-1999.-** Sistemas de protección y dispositivos de seguridad en la maquinaria y equipo que se utilicen en los centros de trabajo.

**NOM-011-STPS-2001.-** Condiciones de seguridad e higiene en los centros de trabajo donde se genere ruidos.

**NOM-030-STPS-1993.-** Seguridad y equipo de protección respiratoria, definiciones y clasificación

El proyecto contemplará la seguridad de los trabajadores involucrados.



MANIFESTACIÓN DE IMPACTO AMBIENTAL PARTICULAR PARA EL PROYECTO  
DENOMINADO VILLAS COLIBRÍ, EN LA ISLA DE HOLBOX, LÁZARO CÁRDENAS, QUINTANA  
ROO

**NOM-041-SEMARNAT-2015**, Que establece los límites máximos permisibles de emisión de gases contaminantes provenientes del escape de los vehículos automotores en circulación que usan gasolina como combustible.

Dentro de las medidas de mitigación, el proyecto contempla vigilar que todos aquellos vehículos automotores involucrados en el proyecto cumplan con afinaciones adecuadas y que funcionen en perfecto estado.

**NOM-052-SEMARNAT-2005** (antes NOM-052-SEMARNAT-1993), que establece las características, el procedimiento de identificación, clasificación y los listados de los residuos peligrosos.

El presente estudio considera la aplicación de un programa de manejo de residuos con la finalidad de reconocer y separar aquellos residuos peligrosos.

**NOM-059-SEMARNAT-2010**, Protección ambiental-Especies nativas de México de flora y fauna silvestres- Categorías de riesgo y especificaciones para su inclusión, exclusión o cambio, lista de especies en riesgo.

- Se contemplan el ahuyentamiento de individuos de la fauna en listados por esta norma, en el caso de encontrar alguna especie protegida en el sitio, se levantará un Acta y se liberará.

- Por otro lado, las especies vegetales consideradas por la Norma serán conservadas y protegidas para evitar cualquier daño, en el sitio donde se encuentran, estas no se removerán y reubicarán, el diseño del proyecto se realizó con base a la ubicación de las especies vegetales existentes en el solar urbano.

**NOM-080-SEMARNAT-1994**, Que establece los límites máximos permisibles de emisión de ruido provenientes del escape de los vehículos automotores, motocicletas y triciclos motorizados en circulación y su método de medición.

Dentro de las medidas de mitigación se considera la vigilancia y supervisión de la maquinaria utilizada, con la finalidad de apegarse a los niveles de ruido permisibles.

**NOM-081-SEMARNAT-1994**, límites máximos permisibles de emisión de ruido de las fuentes fijas y su método de medición. Debido a lo escaso de la maquinaria, no se pretende la emisión de ruido al ambiente, pero se ajustará el promovente a la norma.

Dentro de las medidas de mitigación se considera la vigilancia y supervisión de la maquinaria utilizada, con la finalidad de apegarse a los niveles de ruido permisibles.

**NOM-114-SEMARNAT-1998** (Antes NOM-114-ECOL-1998), que establece las especificaciones de protección ambiental para la planeación, diseño, construcción, operación y mantenimiento de líneas de transmisión y de subtransmisión eléctrica que se pretendan ubicar en áreas urbanas, suburbanas, rurales, agropecuarias, industriales, de equipamiento urbano o de servicios y turísticas.

Derivado de que el promovente se encargará de realizar la toma de electricidad proporcionada por la CFE, este deberá de establecer un tendido de la línea existente más cercana hacia el proyecto, porque se consideró esta norma.

**NOM-161-SEMARNAT-2011.-** Establece los criterios para clasificar a los residuos de manejo especial y determinar cuáles están sujetos a plan de manejo.



## MANIFESTACIÓN DE IMPACTO AMBIENTAL PARTICULAR PARA EL PROYECTO DENOMINADO VILLAS COLIBRÍ, EN LA ISLA DE HOLBOX, LÁZARO CÁRDENAS, QUINTANA ROO

El presente estudio considera la aplicación de un programa de manejo de residuos con la finalidad de reconocer y separar aquellos residuos de manejo especial.

### III.12.1 Norma Oficial Mexicana **NOM-001-SEMARNAT-1996**

Que establece los límites máximos permisibles de contaminantes en las descargas de aguas residuales en aguas y bienes nacionales <sup>8</sup>

#### Especificaciones

4.1

La concentración de contaminantes básicos, metales pesados y cianuros para las descargas de aguas residuales a aguas y bienes nacionales, no debe exceder el valor indicado como límite máximo permisible en las Tablas 2 y 3 de esta Norma Oficial Mexicana. El rango permisible del potencial hidrógeno (pH) es de 5 a 10 unidades.

**ANÁLISIS:** Aguas residuales se refieren como “Las aguas de composición variada provenientes de las descargas de usos municipales, industriales, comerciales, de servicios, agrícolas, pecuarios, domésticos, incluyendo fraccionamientos y en general de cualquier otro uso, así como la mezcla de ellas.”

El proyecto Villas Colibrí instalará su propia Planta de Tratamiento de Aguas Residuales (PTAR), descrita en el capítulo II.7.5.4. Esta planta STROM modelo S-1060-FL, arroja una calidad del efluente óptima, como vemos en los siguientes componentes y tomando en cuenta los valores de la tabla 2 (límites máximos permisibles para contaminantes básicos):

Grasas y Aceites: 9.7mg/L

Sólidos Suspendidos Totales: 9mg/L

Demanda Bioquímica de Oxígeno-DBO: 10mg/L

pH: 6-9mg/L

Calidad del efluente	
DBO (mg/L)	10
SST (mg/L)	9
pH	6 - 9
Grasas y aceites (mg/L)	9.7

El proyecto cumple en su totalidad con el rango permisible según menciona esta especificación. En cuanto a la tabla 3 (Límites máximos permisibles para metales pesados y cianuros) aclaramos que en el proyecto las aguas residuales no corresponden a las relacionadas con metales pesados y cianuros, ya que su objetivo es tratar aguas de inodoros y tarjas que corresponden a aguas residuales domésticas. Además, no se pretende descargar esta agua tratada directamente a las aguas y bienes nacionales, ya que se utilizarán en el riego de áreas ajardinadas, sin embargo, se hará un análisis del influente de agua para asegurar que el parámetro del diseño sea correcto debido a la cercanía del manto freático con el nivel del suelo; presentando ante la CONAGUA los resultados obtenidos para dar cumplimiento con los permisos de

<sup>8</sup> Publicada en el Diario Oficial de la Federación el 6 de enero de 1997





descarga.

**4.2** *Para determinar la contaminación por patógenos se tomará como indicador a los coliformes fecales. El límite máximo permisible para las descargas de aguas residuales vertidas a aguas y bienes nacionales, así como las descargas vertidas a suelo (uso en riego agrícola) es de 1,000 y 2,000 como número más probable (NMP) de coliformes fecales por cada 100 ml para el promedio mensual y diario, respectivamente.*

**ANÁLISIS:** El Promovente dentro del análisis periódico presentado ante la Comisión Nacional del Agua presentará la cantidad de coliformes contenidos en el efluente de la PTAR STROM, análisis realizados por un laboratorio certificado y autorizado para dar cumplimiento con la presente Norma.

**4.3** *Para determinar la contaminación por parásitos se tomará como indicador los huevos de helminto. El límite máximo permisible para las descargas vertidas a suelo (uso en riego agrícola), es de un huevo de helminto por litro para riego restringido, y de cinco huevos por litro para riego no restringido, lo cual se llevará a cabo de acuerdo a la técnica establecida en el anexo 1 de esta Norma.*

**ANÁLISIS:** Se aplicarán los parámetros establecidos en esta Norma, utilizando los métodos de prueba, técnicas de análisis y muestreo indicados en anexo 1 antes citado. Así mismo compete a la Comisión Nacional del Agua (CONAGUA) la aprobación de métodos de prueba alternos.

**TABLA 2**

LÍMITES MÁXIMOS PERMISIBLES PARA CONTAMINANTES BÁSICOS																				
PARÁMETROS	RÍOS						EMBALSES NATURALES Y ARTIFICIALES				AGUAS COSTERAS						SUELO			
	Uso en riego agrícola (A)		Uso Público Urbano (B)		Protección de vida acuática (C)		Uso en riego agrícola (B)		Uso público urbano (C)		Explotación pesquera, navegación y otros usos (A)		Recreación (B)		Estuarios (B)		Uso en riego agrícola (A)		Humedales naturales (B)	
(miligramos por litro, excepto cuando se especifique)	P.M.	P.D.	P.M.	P.D.	P.M.	P.D.	P.M.	P.D.	P.M.	P.D.	P.M.	P.D.	P.M.	P.D.	P.M.	P.D.	P.M.	P.D.	P.M.	P.D.
Temperatura °C (1)	N.A.	N.A.	40	40	40	40	40	40	40	40	40	40	40	40	40	40	N.A.	N.A.	40	40
Grasas y Aceites (2)	15	25	15	25	15	25	15	25	15	25	15	25	15	25	15	25	15	25	15	25
Materia Flotante (3)	ausente	ausente	ausente	ausente	ausente	ausente	ausente	ausente	ausente	ausente	ausente	ausente	ausente	ausente	ausente	ausente	ausente	ausente	ausente	ausente
Sólidos Sedimentables (ml/l)	1	2	1	2	1	2	1	2	1	2	1	2	1	2	1	2	N.A.	N.A.	1	2
Sólidos Suspendedos Totales	150	200	75	125	40	60	75	125	40	60	150	200	75	125	75	125	N.A.	N.A.	75	125
Demanda Bioquímica de Oxígeno <sub>5</sub>	150	200	75	150	30	60	75	150	30	60	150	200	75	150	75	150	N.A.	N.A.	75	150
Nitrógeno Total	40	60	40	60	15	25	40	60	15	25	N.A.	N.A.	N.A.	N.A.	15	25	N.A.	N.A.	N.A.	N.A.
Fósforo Total	20	30	20	30	5	10	20	30	5	10	N.A.	N.A.	N.A.	N.A.	5	10	N.A.	N.A.	N.A.	N.A.

(1) Instantáneo

(2) Muestra Simple Promedio Ponderado

(3) Ausente según el Método de Prueba definido en la NMX-AA-006.

P.D.= Promedio Diario; P.M.= Promedio Mensual; N.A.= No es aplicable (A), (B) y (C): Tipo de Cuerpo Receptor según la Ley Federal de Derechos.

**TABLA 3**

LÍMITES MÁXIMOS PERMISIBLES PARA METALES PESADOS Y CIANUROS																				
PARÁMETROS (*)	RÍOS						EMBALSES NATURALES Y ARTIFICIALES				AGUAS COSTERAS				SUELO					
(miligramos por litro)	Uso en riego agrícola (A)		Uso público urbano (B)		Protección de vida acuática (C)		Uso en riego agrícola (B)		Uso público urbano (C)		Explotación pesquera, navegación y otros usos (A)		Recreación (B)		ESTUARIOS (B)		Uso en riego agrícola (A)		HUMEDALES NATURALES (B)	
	P.M.	P.D.	P.M.	P.D.	P.M.	P.D.	P.M.	P.D.	P.M.	P.D.	P.M.	P.D.	P.M.	P.D.	P.M.	P.D.	P.M.	P.D.	P.M.	P.D.
Arsénico	0.2	0.4	0.1	0.2	0.1	0.2	0.2	0.4	0.1	0.2	0.1	0.2	0.2	0.4	0.1	0.2	0.2	0.4	0.1	0.2
Cadmio	0.2	0.4	0.1	0.2	0.1	0.2	0.2	0.4	0.1	0.2	0.1	0.2	0.2	0.4	0.1	0.2	0.05	0.1	0.1	0.2
Cianuro	1.0	3.0	1.0	2.0	1.0	2.0	2.0	3.0	1.0	2.0	1.0	1.0	1.0	3.0	1.0	2.0	2.0	3.0	1.0	2.0
Cobre	4.0	6.0	4.0	6.0	4.0	6.0	4.0	6.0	4	6.0	4	6.0	4.0	6.0	4.0	6.0	4	6.0	4.0	6.0
Cromo	1	1.5	0.5	1.0	0.5	1.0	1	1.5	0.5	1.0	0.5	1.0	1	1.5	0.5	1.0	0.5	1.0	0.5	1.0
Mercurio	0.01	0.02	0.005	0.01	0.005	0.01	0.01	0.02	0.005	0.01	0.01	0.02	0.01	0.02	0.01	0.02	0.005	0.01	0.005	0.01
Níquel	2	4	2	4	2	4	2	4	2	4	2	4	2	4	2	4	2	4	2	4
Plomo	0.5	1	0.2	0.4	0.2	0.4	0.5	1	0.2	0.4	0.2	0.4	0.5	1	0.2	0.4	5	10	0.2	0.4
Zinc	10	20	10	20	10	20	10	20	10	20	10	20	10	20	10	20	10	20	10	20

(\*) Medidos de manera total.  
P.D.= Promedio Diario, P.M.= Promedio Mensual; N.A.= No es aplicable  
(A), (B) y (C): Tipo de Cuerpo Receptor según la Ley Federal de Derechos.

**4.4**

*Al responsable de la descarga de aguas residuales que antes de la entrada en vigor de esta Norma Oficial Mexicana se le hayan fijado condiciones particulares de descarga, podrá optar por cumplir los límites máximos permisibles establecidos en esta Norma, previo aviso a la Comisión Nacional del Agua.*

**ANÁLISIS:** El proyecto Villas Colibrí no tiene condiciones anteriores a la entrada en vigor de la Norma Oficial Mexicana, por lo que desde su proyección se regirá por los límites máximos permisibles de esta NOM.

**4.5**

*Los responsables de las descargas de aguas residuales vertidas a aguas y bienes nacionales deben cumplir con la presente Norma Oficial Mexicana de acuerdo con lo siguiente:*

- a) *Las descargas municipales tendrán como plazo límite las fechas de cumplimiento establecidas en la Tabla 4. El cumplimiento es gradual y progresivo, conforme a los rangos de población. El número de habitantes corresponde al determinado en el XI Censo Nacional de Población y Vivienda, correspondiente a 1990, publicado por el Instituto Nacional de Estadística, Geografía e Informática.*
- b) *Las descargas no municipales tendrán como plazo límite hasta las fechas de cumplimiento*

establecidas en la Tabla 5. El cumplimiento es gradual y progresivo, dependiendo de la mayor carga contaminante, expresada como demanda bioquímica de oxígeno<sup>5</sup> (DBO<sub>5</sub>) o sólidos suspendidos totales (SST), según las cargas del agua residual, manifestadas en la solicitud de permiso de descarga, presentada a la Comisión Nacional del Agua.

**TABLA 4**

DESCARGAS MUNICIPALES	
FECHA DE CUMPLIMIENTO A PARTIR DE:	RANGO DE POBLACION:
1 de enero de 2000	Mayor de 50,000 habitantes
1 de enero de 2005	De 20,001 a 50,000 habitantes
1 de enero de 2010	De 2,501 a 20,000 habitantes

**TABLA 5**

DESCARGAS NO MUNICIPALES		
FECHA DE CUMPLIMIENTO A PARTIR DE:	CARGA CONTAMINANTE	
	DEMANDA BIOQUIMICA DE OXIGENO <sub>5</sub> t/d (toneladas/día)	SOLIDOS SUSPENDIDOS TOTALES t/d (toneladas/día)
1 de enero 2000	Mayor de 3.0	Mayor de 3.0
1 de enero 2005	De 1.2 a 3.0	De 1.2 a 3.0
1 de enero 2010	Menor de 1.2	Menor de 1.2

**ANÁLISIS:** El proyecto Villas Colibrí se llevará a cabo una vez autorizado por la SEMARNAT, por que las fechas antes expuestas no corresponden, el promovente dará aviso a la Autoridad del agua de las descargar una vez que el proyecto comience en operación.

**4.6**

Las fechas de cumplimiento establecidas en las Tablas 4 y 5 de esta Norma Oficial Mexicana podrán ser adelantadas por la Comisión Nacional del Agua para un cuerpo receptor en específico, siempre y cuando exista el estudio correspondiente que valide tal modificación.

**ANÁLISIS:** Compete a CONAGUA el cumplimiento de esta especificación, el promovente considera dar cumplimiento según lo especificado en la presente Norma.

4.7

Los responsables de las descargas de aguas residuales municipales y no municipales, cuya concentración de contaminantes en cualquiera de los parámetros básicos, metales pesados y cianuros, que rebasen los límites máximos permisibles señalados en las Tablas 2 y 3 de esta Norma Oficial Mexicana, multiplicados por cinco, para cuerpos receptores tipo B (ríos, uso público urbano), quedan obligados a presentar un programa de las acciones obras a realizar para el control de la calidad del agua de sus descargas a la Comisión Nacional del Agua, en un plazo no mayor de 180 días naturales, a partir de la publicación de esta Norma en el Diario Oficial de la Federación.

Los demás responsables de las descargas de aguas residuales municipales y no municipales, que rebasen los límites máximos permisibles de esta norma quedan obligados a presentar un programa de las acciones u obras a realizar para el control de la calidad de sus descargas a la Comisión Nacional del Agua, en las fechas establecidas en las Tablas 6 y 7.

Lo anterior, sin perjuicio del pago de derechos a que se refiere la Ley Federal de Derechos y a las multas y sanciones que establecen las leyes y reglamentos en la materia.

**ANÁLISIS:** El proyecto Villas Colibrí no se relaciona con el presente criterio ya que es de nueva creación, los niveles de contaminantes básicos que resulten de la operación del proyecto y la planta de tratamiento serán tomados y reportados en el primer día de operación del proyecto.

**TABLA 6**

DESCARGAS MUNICIPALES	
RANGO DE POBLACION	FECHA LIMITE PARA PRESENTAR PROGRAMA DE ACCIONES
Mayor de 50,000 habitantes	30 de junio de 1997
De 20,001 a 50,000 habitantes	31 de diciembre de 1998
De 2,501 a 20,000 habitantes	31 de diciembre de 1999

**TABLA 7**

CARGA CONTAMINANTE DE LAS DESCARGAS NO MUNICIPALES	
DEMANDA BIOQUIMICA DE OXIGENO <sub>2</sub> Y/O SOLIDOS SUSPENDIDOS TOTALES t/d (toneladas/día)	FECHA LIMITE PARA PRESENTAR PROGRAMA DE ACCIONES
Mayor de 3.0	30 de junio de 1997
De 1.2 a 3.0	31 de diciembre de 1998
Menor de 1.2	31 de diciembre de 1999

**4.8**

*El responsable de la descarga queda obligado a realizar el monitoreo de las descargas de aguas residuales para determinar el promedio diario y mensual. La periodicidad de análisis y reportes se indican en la Tabla 8 para descargas de tipo municipal y en la Tabla 9 para descargas no municipales. En situaciones que justifiquen un mayor control, como protección de fuentes de abastecimiento de agua para consumo humano, emergencias hidroecológicas o procesos productivos fuera de control, la Comisión Nacional del Agua podrá modificar la periodicidad de análisis y reportes. Los registros del monitoreo deberán mantenerse para su consulta por un periodo de tres años posteriores a su realización.*

**ANÁLISIS:** El proyecto corresponde a descargas no municipales, y según lo presentado por el fabricante de la Planta de Tratamiento, los niveles de DBO son menores de 1.2 toneladas/día, por lo que el Promovente realizará seguimiento haciendo muestreo y análisis semestral y reportes anuales, así mismo este tendrá que estar al tanto del monitoreo de influente/efluente y comunicarse con la empresa responsable para su adecuación y eficiencia en el tratamiento de aguas residuales del proyecto.

**TABLA 8**

RANGO DE POBLACION	FRECUENCIA DE MUESTREO Y ANALISIS	FRECUENCIA DE REPORTE
Mayor de 50,000 habitantes	MENSUAL	TRIMESTRAL
De 20,001 a 50,000 habitantes	TRIMESTRAL	SEMESTRAL
De 2,501 a 20,000 habitantes	SEMESTRAL	ANUAL

**TABLA 9**

DEMANDA BIOQUIMICA DE OXIGENO <sub>5</sub> t/d (toneladas/día)	SOLIDOS SUSPENDIDOS TOTALES t/d (toneladas/día)	FRECUENCIA DE MUESTREO Y ANALISIS	FRECUENCIA DE REPORTE
Mayor de 3.0	Mayor de 3.0	MENSUAL	TRIMESTRAL
De 1.2 a 3.0	De 1.2 a 3.0	TRIMESTRAL	SEMESTRAL
Menor de 1.2	Menor de 1.2	SEMESTRAL	ANUAL

**4.9**

*El responsable de la descarga estará exento de realizar el análisis de alguno o varios de los parámetros que se señalan en la presente Norma Oficial Mexicana, cuando demuestre que, por las características del proceso productivo o el uso que le dé al agua, no genera o concentra los contaminantes a exentar, manifestándolo ante la Comisión Nacional del Agua, por escrito y bajo protesta de decir verdad. La autoridad podrá verificar la veracidad de lo manifestado por el usuario. En caso de falsedad, el responsable quedará sujeto a lo dispuesto en los ordenamientos legales aplicables.*



MANIFESTACIÓN DE IMPACTO AMBIENTAL PARTICULAR PARA EL PROYECTO  
DENOMINADO VILLAS COLIBRÍ, EN LA ISLA DE HOLBOX, LÁZARO CÁRDENAS, QUINTANA  
ROO

**ANÁLISIS:** El Promovente estará dispuesto a dar seguimiento y proporcionar los reportes necesarios sobre su Planta de Tratamiento, para dar pruebas sobre el seguimiento a los límites permisibles que la NOM-001 refiere en cada una de sus especificaciones.

4.10

*En el caso de que el agua de abastecimiento registre alguna concentración promedio mensual de los parámetros referidos en los puntos 4.1, 4.2 y 4.3 de la presente Norma Oficial Mexicana, la suma de esta concentración al límite máximo permisible promedio mensual, es el valor que el responsable de la descarga está obligado a cumplir, siempre y cuando lo notifique por escrito a la Comisión Nacional del Agua.*

**ANÁLISIS:** El agua para la operación del proyecto será agua potable suministrada por la Comisión de Agua Potable y Alcantarillado, se realizará un análisis del influente para dar cumplimiento con el presente criterio.

4.11

*Cuando se presenten aguas pluviales en los sistemas de drenaje y alcantarillado combinado, el responsable de la descarga tiene la obligación de operar su planta de tratamiento y cumplir con los límites máximos permisibles de esta Norma Oficial Mexicana, en su caso con sus condiciones particulares de descarga, y podrá a través de una obra de desvío derivar el caudal excedente. El responsable de la descarga tiene la obligación de reportar a la Comisión Nacional del Agua el caudal derivado.*

**ANÁLISIS:** Aguas pluviales se refieren a “Aquéllas que provienen de lluvias, se incluyen las que provienen de nieve y granizo”. El proyecto contempla un sistema de captación de agua pluvial, para hacer uso de esta en el proyecto, la planta de tratamiento considerada será capaz de dar el tratamiento necesario para cumplir con los criterios de la Norma, incluyendo la cantidad de agua captada por el sistema.

4.12

*El responsable de la descarga de aguas residuales que, como consecuencia de implementar un programa de uso eficiente y/o reciclaje del agua en sus procesos productivos, concentre los contaminantes en su descarga, y en consecuencia rebase los límites máximos permisibles establecidos en la presente Norma, deberá solicitar ante la Comisión Nacional del Agua se analice su caso particular, a fin de que ésta le fije condiciones particulares de descarga.*

**ANÁLISIS:** El Promovente contratará a la empresa para la implementación de la planta de tratamiento de aguas residuales (PTAR) que llevará al inicio los estudios necesarios para estar seguros de la calidad del efluente que se necesita, esta planta es modular por lo que se adapta al consumo del proyecto, incluso los tamaños de cada una de las 9 etapas de tratamiento se pueden configurar según la necesidad del influente/efluente. Sin embargo, es importante volver a mencionar que el reúso que se le pretende dar al agua residual tratada, será para abastecer el mismo inmueble en riego y limpieza de áreas comunes. Ya que se trata de una construcción residencial unifamiliar, el promedio de aguas residuales es de 4,503.2 litros por día y la PTAR puede llegar a tratar hasta 8,300 litros por día.



III.12.2 Norma Oficial Mexicana **NOM-022-SEMARNAT-2003**

Que establece las especificaciones para la preservación, conservación, aprovechamiento sustentable y restauración de los humedales costeros en zonas de manglar.

La NOM-022-SEMARNAT-2003 es aplicable ya que si bien dentro del predio donde se pretende realizar el proyecto no se observa ningún individuo de manglar, se observan algunos individuos en las zonas cercanas; por lo que se procede a realizar el análisis del proyecto a fin de demostrar el cumplimiento de las observaciones y restricciones contenidas en la Normatividad de referencia.

4.0

*El manglar deberá preservarse como comunidad vegetal. En la evaluación de las solicitudes en materia de cambio de uso de suelo, autorización de aprovechamiento de la vida silvestre e impacto ambiental se deberá garantizar en todos los casos la integridad del mismo, para ello se contemplarán los siguientes puntos:*

- *La integridad del flujo hidrológico del humedal costero;*
- *La integridad del ecosistema y su zona de influencia en la plataforma continental;*
- *Su productividad natural;*
- *La capacidad de carga natural del ecosistema para turistas;*
- *Integridad de las zonas de anidación, reproducción, refugio, alimentación y alevinaje;*
- *La integridad de las interacciones funcionales entre los humedales costeros, los ríos (de superficie y subterráneos), la duna, la zona marina adyacente y los corales;*
- *Cambio de las características ecológicas;*
- *Servicios ecológicos;*
- *Ecológicos y eco fisiológicos (estructurales del ecosistema como el agotamiento de los procesos primarios, estrés fisiológico, toxicidad, altos índices de migración y mortalidad, así como la reducción de las poblaciones principalmente de aquellas especies en status, entre otros).*

**ANÁLISIS:** Con referencia al **criterio 0.2** que para efectos de esta Norma se considera humedal costero a la unidad hidrológica que contenga **comunidades vegetales de manglar**.

Asi mismo con referencia al **criterio 0.4** de la presente Norma, donde señala que los componentes de un humedal costero comprenden a las **comunidades vegetales y zonas de inundación con procesos geomicrobianos** cuya integridad está íntimamente ligada a la dinámica hidrológica propia del humedal costero o funcionalmente asociados a ecosistemas y humedales costeros, del mismo cuerpo de agua (laguna costera, estuario, delta, estero o bahía) o en la franja costera a los pastos marinos y arrecifes coralinos en su caso.





## MANIFESTACIÓN DE IMPACTO AMBIENTAL PARTICULAR PARA EL PROYECTO DENOMINADO VILLAS COLIBRÍ, EN LA ISLA DE HOLBOX, LÁZARO CÁRDENAS, QUINTANA ROO

El área de proyecto se establece dentro de la zona urbana de la localidad de Holbox, el humedal costero en el área de proyecto según los criterios antes señalados es inexistente, si bien NO se encuentran especies de manglar dentro del solar urbano, en predios colindantes se observan algunos individuos, sin embargo estos no representan una comunidad, ya que no se observa un patrón específico en su distribución, abundancia y evolución como bien señala el **Criterio 3.12** de la presente Norma, ya que se entiende como **comunidad vegetal**: a un grupo de poblaciones de plantas que habitan en determinada zona y **que muestran patrones específicos en su distribución, abundancia y evolución**, por ejemplo: bosque de coníferas, bosque mesófilo, selva alta, manglar, etc.

Como se expone en capítulo 4 del presente estudio donde se presenta un análisis preciso de las condiciones de la vegetación existente en el predio urbano, donde se observa que la vegetación se encuentra en estado secundario, debido a la fragmentación del sitio por el desarrollo urbano.

Si bien, dentro del predio urbano **no** se observa alguna especie de manglar, en los predios cercanos se observan algunos individuos de mangle botoncillo (*Conocarpus erectus*), por lo que a continuación se describe un análisis al presente criterio.

En el ámbito nacional existen cuatro especies de mangle, siendo el mangle botoncillo la especie que se establece en sitios con menor inundación y salinidad, es decir el que crece más alejado de las zonas inundables, aunque también puede prosperar bajo condiciones de inundación permanente o estacional y en sitios con condiciones de salinidad fuerte o moderada, de ahí que este taxón alcance un rango muy amplio de crecimiento aunque no llegue a formar manchones notables o un tipo de vegetación propiamente dicho. En adición a lo anterior, de acuerdo con Tomlinson (1986), *C. erectus* no se considera como un mangle verdadero ya que no cuenta con raíces especializadas y sus semillas no germinan en la planta, se considera más bien como una especie asociada a los manglares, aunque es un componente importante de la vegetación de manglar.

El proyecto no contempla influir de ninguna manera con alguna especie de manglar ni con su ecosistema.

**4.1** *Toda obra de canalización, interrupción de flujo o desvío de agua que ponga en riesgo la dinámica e integridad ecológica de los humedales costeros, quedará prohibida, excepto en los casos en los que las obras descritas sean diseñadas para restaurar la circulación y así promover la regeneración del humedal costero.*

**ANÁLISIS:** Como se señala en el criterio anterior en el área del proyecto no se identifican condiciones de humedal costero ya que no existe algún flujo superficial de agua.

Sin embargo, el proyecto se pretende construir sobre zapatas y pilotes, los cuales se colocarán a una profundidad de 100 cm, las zonas donde se construirán las zapatas serán aisladas con hules de alta resistencia, disminuyendo con ello la influencia en el flujo del manto freático de la zona, el cual se ubica según la mecánica de suelos entre 80 y 100 cm del nivel del suelo.

**4.2** *Construcción de canales que, en su caso, deberán asegurar la reposición del mangle afectado y programas de monitoreo para asegurar el éxito de la restauración.*



MANIFESTACIÓN DE IMPACTO AMBIENTAL PARTICULAR PARA EL PROYECTO  
DENOMINADO VILLAS COLIBRÍ, EN LA ISLA DE HOLBOX, LÁZARO CÁRDENAS, QUINTANA  
ROO

**ANÁLISIS:** No se pretende realizar la construcción de canales, por lo que esta especificación se considera de observancia.

4.3

*Los promoventes de un proyecto que requieran de la existencia de canales, deberán hacer una prospección con la intención de detectar los canales ya existentes que puedan ser aprovechados a fin de evitar la fragmentación del ecosistema, intrusión salina, asolvamiento y modificación del balance hidrológico.*

**ANÁLISIS:** No se pretende realizar la construcción de canales, por lo que esta especificación se considera de observancia.

4.4

*El establecimiento de infraestructura marina fija (diques, rompeolas, muelles, marinas y bordos) o cualquier otra obra que gane terreno a la unidad hidrológica en zonas de manglar queda prohibida excepto cuando tenga por objeto el mantenimiento o restauración de ésta.*

**ANÁLISIS:** No se pretende realizar ningún tipo de obra o infraestructura marina fija; ni obras que ganen terreno a la unidad hidrológica en la zona.

4.5

*Cualquier bordo colindante con el manglar deberá evitar bloquear el flujo natural del agua hacia el humedal costero.*

**ANÁLISIS:** No se pretende construir bordos colindantes con zonas de manglar, el proyecto considera establecerse sobre pilotes para evitar bloquear el flujo natural del agua.

4.6

*Se debe evitar la degradación de los humedales costeros por contaminación y asolvamiento.*

**ANÁLISIS:** No existe riesgo de que las obras propuestas obstruyan los drenajes y escorrentías naturales y/o que pudieran ocasionar asolvamiento en zonas de manglar. Se ejecutarán medidas para evitar o prevenir la contaminación del medio (plan de manejo de residuos).

4.7

*La persona física o moral que utilice o vierta agua proveniente de la cuenca que alimenta a los humedales costeros, deberá restituirla al cuerpo de agua y asegurarse de que el volumen, pH, salinidad, oxígeno disuelto, temperatura y la calidad del agua que llega al humedal costero garanticen la viabilidad del mismo.*

**ANÁLISIS:** Dentro se prevé realizar la descarga de aguas tratadas las cuales cumplen estrictamente con lo establecido en la NOM-001-SEMARNAT-1996.

4.8

*Se deberá prevenir el vertimiento de agua que contenga contaminantes orgánicos y químicos, sedimentos, carbón metales pesados, solventes, grasas, aceites combustibles o modifiquen la temperatura del cuerpo de agua; alteren el equilibrio ecológico, dañen el ecosistema o a sus componentes vivos. Las descargas provenientes de granjas acuícolas, centros pecuarios, industrias, centros urbanos, desarrollos turísticos y otras actividades productivas que se vierten a los humedales costeros deberán ser tratadas y cumplir cabalmente con las normas establecidas según el caso.*

**ANÁLISIS:** Las aguas residuales que se generen durante la preparación del sitio y construcción, tendrán un manejo especial a través de sanitarios móviles. El retiro y disposición final de estos residuos correrá a cargo de la empresa arrendadora de los sanitarios. Durante la operación el proyecto funcionará a través de su propia Planta de Tratamiento de Aguas Residuales (PTAR).

Como se describe dentro del Analisis de la NOM-001-SEMARNAT-1996, el agua tratada que será descargada en las áreas ajardinadas del predio, se encuentra muy por debajo de los parámetros mínimos establecidos de contaminantes, con lo que es posible comprobar el cumplimiento con el presente criterio.

4.9

*El permiso de vertimiento de aguas residuales a la unidad hidrológica debe ser solicitado directamente a la autoridad competente, quien le fijará las condiciones de calidad de la descarga y el monitoreo que deberá realizar.*

**ANÁLISIS:** Dentro de las actividades consideradas para operación del proyecto, se consideran los tramites de permisos, los muestreos semestrales y los reportes anuales ante la Comisión Nacional de Agua, cumpliendo con las especificaciones de la NOM-001-SEMARNAT-1996 y con la Ley Nacional de Aguas, estas acciones se informarán a la Secretaría por medio de reportes bimestrales para asegurar el cumplimiento de esta medida.

4.10

*La extracción de agua subterránea por bombeo en áreas colindantes a un manglar debe de garantizar el balance hidrológico en el cuerpo de agua y la vegetación, evitando la intrusión de la cuña salina en el acuífero.*

**ANÁLISIS:** El proyecto no contempla la extracción de agua subterránea.

4.11

*Se debe evitar la introducción de ejemplares o poblaciones que se puedan tornar perjudiciales, en aquellos casos en donde existan evidencias de que algunas especies estén provocando un daño inminente a los humedales costeros en zona de manglar, la Secretaría evaluará el daño ambiental y dictará las medidas de control correspondientes.*

**ANÁLISIS:** No se introducirán especímenes florísticos o faunísticos que se catalogan como exóticos o competitivos según la CONABIO. Compete a la Secretaría evaluar el daño ambiental en las zonas de manglar y dictar las medidas de control correspondientes.



MANIFESTACIÓN DE IMPACTO AMBIENTAL PARTICULAR PARA EL PROYECTO  
DENOMINADO VILLAS COLIBRÍ, EN LA ISLA DE HOLBOX, LÁZARO CÁRDENAS, QUINTANA  
ROO

4.12

*Se deberá considerar en los estudios de impacto ambiental, así como en los ordenamientos ecológicos el balance entre el aporte hídrico proveniente de la cuenca continental y el de las mareas, mismas que determinan la mezcla de aguas dulce y salada recreando las condiciones estuarinas, determinantes en los humedales costeros y las comunidades vegetales que soportan.*

**ANÁLISIS:** Con relación al criterio 3.36 de la NOM-022-SEMARNAT-1996, donde se define el termino **de humedal costero** para lo cual se describe “Ecosistema costero de transición entre aguas continentales y marinas, cuya vegetación se caracteriza por ser halófito e hidrófito, estacional o permanente, **y que depende de la circulación continua del agua salobre y marina...**” por lo que derivado de la presente definición dentro de la zona donde se pretende desarrollar el proyecto no existe una circulación continua de agua, dentro del predio no hay zonas estuarinas, ni zonas donde el agua dulce se mezcle con agua salada; así como tampoco existen zonas con aporte de agua proveniente de mareas, por lo que resulta imposible realizar un análisis del balance hídrico para el presente estudio.

4.13

*En caso de que sea necesario trazar una vía de comunicación en tramos cortos de un humedal o sobre un humedal, se deberá garantizar que la vía de comunicación es trazada sobre pilotes que permitirán el libre flujo hidráulico dentro del ecosistema, así como garantizar el libre paso de la fauna silvestre. Durante el proceso constructivo se utilizarán métodos de construcción en fase (por sobre posición continua de la obra) que no dañen el suelo del humedal, no generen depósito de material de construcción ni genere residuos sólidos en el área.*

**ANÁLISIS:** El proyecto no prevé realizar el trazo de vías de comunicación, considerando que una vía de comunicación se define como una vía de dominio y uso público, proyectada y construida fundamentalmente para la circulación de vehículos automóviles.

4.14

*La construcción de vías de comunicación aledañas, colindantes o paralelas al flujo del humedal costero, deberá incluir drenes y alcantarillas que permitan el libre flujo del agua y de luz. Se deberá dejar una franja de protección de 100 m (cien metros) como mínimo la cual se medirá a partir del límite del derecho de vía al límite de la comunidad vegetal, y los taludes recubiertos con vegetación nativa que garanticen su estabilidad.*

**ANÁLISIS:** El proyecto no prevé realizar el trazo de vías de comunicación, considerando que una vía de comunicación se define como una vía de dominio y uso público, proyectada y construida fundamentalmente para la circulación de vehículos automóviles.

4.15

*Cualquier servicio que utilice postes, ductos, torres y líneas, deberá ser dispuesto sobre el derecho de vía. En caso de no existir alguna vía de comunicación se deberá buscar en lo posible bordear la comunidad de manglar, o en el caso de cruzar el manglar procurar el menor impacto posible.*

**ANÁLISIS:** El área del proyecto se encuentra sobre una zona urbanizada, los servicios ya se encuentran dispuestos sobre las vías de comunicación existentes en la localidad.

4.16

*Las actividades productivas como la agropecuaria, acuícola intensiva o semi-intensiva, infraestructura urbana, o alguna otra que sea aledaña o colindante con la vegetación de un humedal costero, deberá dejar una distancia mínima de 100 m respecto al límite de la vegetación, en la cual no se permitirá actividades productivas o de apoyo.*

**ANÁLISIS:** El área de desplante del proyecto no cumple con la distancia de 100 m, ya que cerca del solar urbano se observan y registran especies de manglar botoncillo, por lo que el presente proyecto se apega a la especificación adicionada **4.43**.

4.17

*La obtención del material para construcción, se deberá realizar de los bancos de préstamo señalados por la autoridad competente, los cuales estarán ubicados fuera del área que ocupan los manglares y en sitios que no tengan influencia sobre la dinámica ecológica de los ecosistemas que los contienen.*

**ANÁLISIS:** El material que será utilizado para la construcción del proyecto será obtenido de establecimientos que cuenten con las autorizaciones correspondientes; lo que, en su caso, será comprobado con las facturas que al respecto se emitan.

4.18

*Queda prohibido el relleno, desmonte, quema y desecación de vegetación de humedal costero, para ser transformado en potreros, rellenos sanitarios, asentamientos humanos, bordos, o cualquier otra obra que implique pérdida de vegetación, que no haya sido autorizada por medio de un cambio de utilización de terrenos forestales y especificada en el informe preventivo o, en su caso, el estudio de impacto ambiental.*

**ANÁLISIS:** El proyecto no implica el relleno, desmonte, quema y/o desecación de vegetación de humedal costero, dentro del área del proyecto no se registraron individuos de manglar, dentro de las medidas de mitigación se considera desplantar el proyecto sobre pilotes para mantener el flujo hidrológico pluvial.

4.19

*Queda prohibida la ubicación de zonas de tiro o disposición del material de dragado dentro del manglar, y en sitios en la unidad hidrológica donde haya el riesgo de obstrucción de los flujos hidrológicos de escurrimiento y mareas.*

**ANÁLISIS:** El proyecto no prevé actividades de dragado.

4.20

*Queda prohibida la disposición de residuos sólidos en humedales costeros.*

**ANÁLISIS:** El proyecto no dispondrá sus residuos en humedales costeros; estos serán trasladados al sitio de disposición final que determinen las autoridades competentes, además de llevar a cabo un programa de manejo de residuos sólidos para el proyecto.

**4.21** *Queda prohibida la instalación de granjas camaronícolas industriales intensivas o semintensivas en zonas de manglar y lagunas costeras, y queda limitado a zonas de marismas y a terrenos más elevados sin vegetación primaria en los que la superficie del proyecto no exceda el equivalente de 10% de la superficie de la laguna costera receptora de sus efluentes en lo que se determina la capacidad de carga de la unidad hidrológica. Esta medida responde a la afectación que tienen las aguas residuales de las granjas camaronícolas en la calidad del agua, así como su tiempo de residencia en el humedal costero y el ecosistema.*

**ANÁLISIS:** No se prevé la creación de granjas camaronícolas en ninguna etapa del proyecto.

**4.22** *No se permite la construcción de infraestructura acuícola en áreas cubiertas de vegetación de manglar, a excepción de canales de toma y descarga, los cuales deberán contar previamente con autorización en materia de impacto ambiental y de cambio de utilización de terrenos forestales.*

**ANÁLISIS:** No se prevé la creación de infraestructura acuícola en ninguna etapa del proyecto.

**4.23** *En los casos de autorización de canalización, el área de manglar a deforestar deberá ser exclusivamente la aprobada tanto en la resolución de impacto ambiental y la autorización de cambio de utilización de terrenos forestales. No se permite la desviación o rectificación de canales naturales o de cualquier porción de una unidad hidrológica que contenga o no vegetación de manglar.*

**ANÁLISIS:** No se prevén obras o actividades tendientes a la creación de canales.

**4.24** *Se favorecerán los proyectos de unidades de producción acuícola que utilicen tecnología de toma descarga de agua, diferente a la canalización.*

**4.25** *La actividad acuícola deberá contemplar preferentemente post-larvas de especies nativas producidas en laboratorio.*

**ANÁLISIS:** El proyecto no constituye una actividad de producción acuícola.

**4.26** *Los canales de llamada que extraigan agua de la unidad hidrológica donde se ubique la zona de manglares deberá evitar, la remoción de larvas y juveniles de peces y moluscos.*

**ANÁLISIS:** El proyecto no contempla la construcción de canales de llamadas que extraigan agua de alguna unidad hidrológica.

4.27

*Las obras o actividades extractivas relacionadas con la producción de sal, sólo podrán ubicarse en salitrales naturales; los bordos no deberán exceder el límite natural del salitral, ni obstruir el flujo natural de agua en el ecosistema.*

**ANÁLISIS:** No se prevé la creación de salinas ni actividades tendientes a la extracción o producción de sal.

4.28

*La infraestructura turística ubicada dentro de un humedal costero debe ser de bajo impacto, con materiales locales, de preferencia en palafitos que no alteren el flujo superficial del agua, cuya conexión sea a través de veredas flotantes, en áreas lejanas de sitios de anidación y percha de aves acuáticas, y requiere de zonificación, monitoreo y el informe preventivo.*

**ANÁLISIS:** El proyecto contempla realizarse sobre pilotes, con la finalidad de mantener el flujo natural del agua pluvial, la vegetación actual se encuentra en estado secundario, por lo que dentro del predio urbano no existen sitios de anidación ni perchas de aves acuáticas.

4.29

*Las actividades de turismo náutico en los humedales costeros en zonas de manglar deben llevarse a cabo de tal forma que se evite cualquier daño al entorno ecológico, así como a las especies de fauna silvestre que en ellos se encuentran. Para ello, se establecerán zonas de embarque y desembarque, áreas específicas de restricción y áreas donde se reporte la presencia de especies en riesgo.*

**ANÁLISIS:** El proyecto no contempla realizar actividades de turismo náutico en humedales costeros.

4.30

*En áreas restringidas los motores fuera de borda deberán ser operados con precaución, navegando a velocidades bajas (no mayor de 8 nudos), y evitando zonas donde haya especies en riesgo como el manatí.*

**ANÁLISIS:** El proyecto no contempla realizar actividades con vehículos que utilicen motores fuera de borda.

4.31

*El turismo educativo, ecoturismo y observación de aves en el humedal costero deberán llevarse a cabo a través de veredas flotantes, evitando la compactación del sustrato y el potencial de riesgo de disturbio a zonas de anidación de aves, tortugas y otras especies.*

**ANÁLISIS:** No se prevén actividades de turismo educativo, ecoturismo, senderismo y/u observación de aves.

4.32

*Deberá de evitarse la fragmentación del humedal costero mediante la reducción del número de caminos de acceso a la playa en centros turísticos y otros. Un humedal costero menor a 5 km de longitud del eje mayor, deberá tener un*

*solo acceso a la playa y éste deberá ser ubicado en su periferia. Los accesos que crucen humedales costeros mayores a 5 km de longitud con respecto al eje mayor, deben estar ubicados como mínimo a una distancia de 30 km uno de otro.*

**ANÁLISIS:** El proyecto no contempla la construcción de caminos de acceso a la playa que atraviesen humedales costeros.

4.33

*La construcción de canales deberá garantizar que no se fragmentará el ecosistema y que los canales permitirán su continuidad...*

**ANÁLISIS:** No se crearán canales en ninguna etapa o zona del proyecto.

4.34

*Se debe evitar la compactación del sedimento en marismas y humedales costeros como resultado del paso de ganado, personas, vehículos y otros factores antropogénicos.*

**ANÁLISIS:** El predio urbano en cuestión se encuentra en estado secundario, debido al constante desarrollo urbano que impera en la zona, ya que la zona esta destinada para asentamiento humano como se señala el Resumen del Programa de Manejo de Yum Balam (D.O.F. 05/10/2018).

4.35

*Se dará preferencia a las obras y actividades que tiendan a restaurar, proteger o conservar las áreas de manglar ubicadas en las orillas e interiores de las bahías, estuarios, lagunas costeras y otros cuerpos de agua que sirvan como corredores biológicos y que faciliten el libre tránsito de la fauna silvestre.*

**ANÁLISIS:** El proyecto contempla una serie de acciones y adecuaciones al proyecto, con la finalidad de restaurar y proteger las especies de manglar existentes en las zonas aledañas al predio y en el Sistema Ambiental.

4.36

*Se deberán restaurar, proteger o conservar las áreas de manglar ubicadas en las orillas e interiores de las bahías, estuarios, lagunas costeras y otros cuerpos de agua que sirvan como corredores biológicos y que faciliten el libre tránsito de la fauna silvestre, de acuerdo como se determinen en el Informe Preventivo.*

**ANÁLISIS:** El proyecto contempla llevar a cabo un programa de restauración del flujo hidrológico con la finalidad de restaurar y conservar las áreas de manglar ubicadas en la zona conocida como Isla Grande en la Isla de Holbox, acciones que se llevarán a cabo en Zonas Federales, dicho programa se pondrá a consulta de la CONANP una vez autorizado el presente proyecto.





MANIFESTACIÓN DE IMPACTO AMBIENTAL PARTICULAR PARA EL PROYECTO  
DENOMINADO VILLAS COLIBRÍ, EN LA ISLA DE HOLBOX, LÁZARO CÁRDENAS, QUINTANA  
ROO

4.37

*Se deberá favorecer y propiciar la regeneración natural de la unidad hidrológica, comunidad vegetales y animales mediante el restablecimiento de la dinámica hidrológica y flujos hídricos continentales (ríos de superficie y subterráneos, arroyos permanentes y temporales, escurrimientos terrestres laminares, aportes del manto freático), la eliminación de vertimientos de aguas residuales y sin tratamiento protegiendo las áreas que presenten potencial para ello.*

**ANÁLISIS:** Debido a que el proyecto se desplanta sobre pilotes, este favorecerá a mantener la dinámica hidrológica superficial de la zona. Así mismo el proyecto contempla llevar a cabo un programa de restauración del flujo hidrológico con la finalidad de restaurar y conservar las áreas de manglar de la región.

Por otro lado el proyecto contempla realizar el tratamiento del agua residual apegándose estrictamente a lo establecido en la NOM-001-SEMARNAT-1996

4.38

*Los programas proyectos de restauración de manglares deberán estar fundamentados científica y técnicamente y aprobados en la resolución de impacto ambiental, previa consulta a un grupo colegiado. Dicho proyecto deberá contar con un protocolo que sirva de línea de base para determinar las acciones a realizar.*

4.39

*La restauración de humedales costeros con zonas de manglar deberá utilizar el mayor número de especies nativas dominantes en el área a ser restaurada, tomando en cuenta la estructura y composición de la comunidad vegetal local, los suelos, hidrología y las condiciones del ecosistema donde se encuentre.*

4.40

*Queda estrictamente prohibido introducir especies exóticas para las actividades de restauración de los humedales costeros.*

4.41

*La mayoría de los humedales costeros restaurados y creados requerirán de por lo menos de tres a cinco años de monitoreo, con la finalidad de asegurar que el humedal costero alcance la madurez y el desempeño óptimo.*

**ANÁLISIS:** El proyecto con base a la especificación 4.16 y la especificación añadida a la presente norma 4.43 considera realizar una restauración del flujo hidrológico en zonas de manglar de la Isla de Holbox, dicho programa de restauración cumple con las especificaciones antes señaladas, el programa se someterá a revisión de la SEMARNAT para obtener el visto bueno de la dependencia.

4.42

*Los estudios de impacto ambiental y ordenamiento deberán considerar un estudio integral de la unidad hidrológica donde se ubican los humedales costeros.*



**ANÁLISIS:** el presente estudio, dentro del capítulo 4, contiene un análisis de la unidad hidrológica en el cual se enclava el Sistema Ambiental, con lo que se cumple con la presente especificación.

**Acuerdo que adiciona la especificación 4.43 a la Norma Oficial Mexicana NOM-022-SEMARNAT-2003, que establece las especificaciones para la preservación, conservación, aprovechamiento sustentable y restauración de los humedales costeros en zonas de manglar.**

**4.43** *La prohibición de obras y actividades estipuladas en los numerales 4.4 y 4.22 y los límites establecidos en los numerales 4.14 y 4.16 podrán exceptuarse siempre que en el informe preventivo o en la manifestación de impacto ambiental, según sea el caso se establezcan medidas de compensación en beneficio de los humedales y se obtenga la autorización de cambio de uso de suelo correspondiente.*

**ANÁLISIS:** Debido a que el proyecto no cumple con la distancia de 100 metros establecida en el numeral 4.16 de la presente norma, y con el objeto de apegarnos a lo señalado en la presente especificación, se propone como medida de compensación en beneficio de los humedales, la restauración del flujo hidrológico de las zonas de manglar, con la finalidad de limpiar los canales que aportan el balance hídrico adecuado para mejorar el desarrollo de ecosistema de manglar que se encuentra en el sistema ambiental. Lo cual se describe puntalmente en el programa de restauración hidrológica anexado al presente documento.

*III.12.3 Norma Mexicana **NMX-AA-157-SCFI-2012***

Requisitos y especificaciones de sustentabilidad para la selección del sitio, diseño, construcción, operación y abandono del sitio de desarrollos inmobiliarios turísticos en la zona costera de la Península de Yucatán.

**REQUISITOS GENERALES**

<b>4.1</b>	<i>Los interesados en adoptar la presente Norma, deberán cumplir con los ordenamientos jurídicos vigentes, del orden federal, estatal y municipal, así como los tratados y convenios internacionales que apliquen.</i>
	El presente proyecto se apega a los ordenamiento jurídicos actuales que aplican para la zona, tanto federal, estatal y municipal.
<b>4.2</b>	<i>En caso de que exista un Programa de Ordenamiento Ecológico del Territorio, en cualquiera de sus modalidades, así como Programas de Desarrollo Urbano u otro instrumento de ordenamiento territorial vigentes, se aplican sus criterios y lineamientos en la planeación sustentable de un desarrollo inmobiliario turístico.</i>
	El proyecto se apega a cabalidad al Programa de Ordenamiento Ecológico Regional y Marino del Golfo de México y Mar Caribe, al Decreto Oficial Federal que establece el Área Natural Protegida con carácter de área de protección de flora y fauna, la región conocida como Yum Balam, al Resumen del Programa de Manejo del Área Natural Protegida con Categoría de Área de Protección de Flora y Fauna Yum Balam así como a las Normas

	Oficiales Mexicanas aplicables.
<b>4.3</b>	<p><i>El desarrollo inmobiliario basa su planeación turística en un diagnóstico integral que contiene la siguiente información y lo referido en el Apéndice 1.</i></p> <p><b>4.3.1</b> <i>Clima, geología, edafología, oceanografía e hidrología (superficial y subterránea) de la región.</i></p> <p><b>4.3.2</b> <i>Caracterización de los sistemas costeros: estuarino, estero simple, lagunar, bahía, playa abierta, laguna arrecifal e isla de barrera.</i></p> <p><b>4.3.3</b> <i>Fauna y flora.</i></p> <p><b>4.3.4</b> <i>Hábitat crítico y uso estacional del sitio por la fauna silvestre.</i></p> <p><b>4.3.5</b> <i>Deterioro y/o afectación del hábitat de las especies listadas en la NOM- 059- SEMARNAT-2010. Protección ambiental - Especies nativas de México de flora y fauna silvestre - Categorías de riesgo y especificaciones para su inclusión, exclusión o cambio-Lista de especies en riesgo.</i></p> <p><b>4.3.6</b> <i>Cobertura vegetal primaria y cobertura vegetal secundaria.</i></p> <p><b>4.3.7</b> <i>Describir los servicios ambientales que brindan los ecosistemas del sitio.</i></p> <p><b>4.3.8</b> <i>La existencia actual y planeada de equipamiento urbano y servicios necesarios para el funcionamiento.</i></p> <p><b>4.3.9</b> <i>Limitaciones de uso y/o restricciones de aprovechamiento del sitio (naturales o por disposiciones en la legislación y normatividad).</i></p> <p><b>4.3.10</b> <i>Patrimonio cultural</i></p> <p><b>4.3.11</b> <i>Como parte del diagnóstico se cuenta con un estudio de campo para conocer el estado de los ecosistemas, biodiversidad y corredores biológicos presentes en el solar urbano de ubicación del proyecto.</i></p> <p><b>4.3.12</b> <i>Aspectos socioeconómicos del municipio</i></p>
	El presente estudio dentro de su capítulo 4 aborda de manera detallada el análisis y descripción de cada uno de los puntos antes señalados.
<b>4.4</b>	<i>Una vez seleccionado el sitio, se elabora una política de sustentabilidad turística que considere los siguientes aspectos:</i>

<p><b>Aspectos Ambientales</b></p> <p><i>4.4.1 Planeación del manejo sustentable de los recursos naturales de acuerdo a las directrices generales sobre principios, sistemas y técnicas de apoyo que establece la NMX-SAA-14004-IMNC-2004 y los requisitos indicados en el Apéndice 2 de la presente Norma.</i></p> <p><i>4.4.2 Planeación ambiental territorial y condicionantes para diseño arquitectónico congruentes con el medio físico y el paisaje natural, orientados a afectar mínimamente la vegetación y fauna nativa, así como sistemas hidrológicos, e incorporando los recursos naturales y culturales regionales disponibles, así como la promoción de corredores biológicos.</i></p> <p><b>Aspectos Socioeconómicos</b></p> <p><i>4.4.3 Remuneración equitativa que asegure cubrir las necesidades de alimentación, vivienda, salud y educación del trabajador y su familia.</i></p> <p><i>4.4.4 Contratación de trabajadores en condiciones de equidad de género, de personas con capacidades diferentes y de la población local.</i></p> <p><i>4.4.5 Elaboración e implementación de programas de capacitación requeridos para que los trabajadores alcancen el desempeño de sus funciones.</i></p> <p><i>4.4.6 Establecimiento de planes de carrera, mecanismos de ascensos y otros incentivos para el desarrollo humano en el personal</i></p> <p><i>4.4.7 Implementar medidas de higiene y seguridad para prevenir riesgos y enfermedades en el centro de trabajo.</i></p> <p><i>4.4.8 Establecimiento de una política para prevenir la explotación comercial de menores de edad incluyendo explotación sexual.</i></p> <p><i>4.4.9 Se establece y se ejecuta una política de responsabilidad social que considere los aspectos de salud, educación e ingreso de los trabajadores.</i></p>	<p>El proyecto dentro de sus políticas para su desarrollo ha establecido y establecerá una serie de criterios ambientales y sociales para mantener un desarrollo sustentable, tanto ambiental como social, los lineamientos ambientales se especifican dentro de los distintos programas anexos al presente estudio.</p>
---	--

Asi mismo es de señalar que para el diseño, preparación del sitio, construcción, operación, difusión educativa ambiental y aspectos socioeconómicos, se tomaron como parámetros los establecidos en el capítulo 5 de la presente Norma Mexicana.



### III.13 ARTÍCULO 60 TER DE LA LEY GENERAL DE VIDA SILVESTRE (LGVS)

Artículo 60 TER. Queda prohibida la remoción, relleno, trasplante, poda o cualquier obra o actividad que afecte la integralidad del flujo hidrológico del manglar; del ecosistema y su zona de influencia; de su productividad natural; de la capacidad de carga natural del ecosistema y su zona de influencia; de su productividad natural; de la capacidad de carga natural del ecosistema para los proyectos turísticos; de las zonas de anidación, reproducción, refugio, alimentación y alevinaje; o bien de las interacciones entre el manglar, los ríos, la duna, la zona marítima adyacente y los corales, o que provoque cambios en la características y servicios ecológicos. Se exceptuarán de la prohibición a que se refiere el párrafo anterior las obras o actividades que tengan por objeto proteger, restaurar, investigar o conservar las áreas de manglar.

#### Vinculación: Análisis 60 TER:

Con la finalidad de dar un análisis más detallado del artículo antes mencionado se procedió a realizar una interpretación de manera desfragmentada, teniendo como objetivo manifestar el cumplimiento del proyecto a cada uno de los supuestos planteados.

Por lo que se refiere al primer párrafo del artículo, se puede considerar que el señalamiento de la prohibición de remoción, relleno, trasplante, poda o cualquier otra actividad, están indicadas en los supuestos de que se pueda afectar.

**Tabla 6 Interpretación en atención al Artículo 60 TER**

1. La integralidad del flujo hidrológico del manglar;	<p>Como se expone en el análisis de vegetación de la flora del presente estudio, es posible corroborar que el solar urbano en cuestión se encuentra dentro de la zona una urbana y contiene elementos de vegetación en estado secundario debido a la fragmentación de la zona, si bien existen individuos de <i>Conocarpus erectus</i> cerca del proyecto y no dentro de este, es de señalar que esta especie de manglar es considerada la especie mejor adaptada a condiciones de perturbación, por lo que es posible señalar que el número de individuos no representan un ecosistema de manglar como tal, así mismo dentro del área de proyecto no se observan flujos hidrológicos superficiales, sin embargo derivado del análisis hidrológico realizado es posible observar que el nivel freático se encuentra entre 60 cm y 1 metro de profundidad.</p> <p>Por lo anterior, el proyecto contempla colocarse sobre zapatas, las cuales tendrán una profundidad de 100 cm del nivel del suelo, las cuales para su construcción irán aisladas con hules de alta resistencia, con lo que será</p>
---	---



MANIFESTACIÓN DE IMPACTO AMBIENTAL PARTICULAR PARA EL PROYECTO  
DENOMINADO VILLAS COLIBRÍ, EN LA ISLA DE HOLBOX, LÁZARO CÁRDENAS, QUINTANA  
ROO

	<p>posible evitar cualquier modificación al manto freático.</p> <p>Por otro lado, el sistema de tratamiento de las aguas residuales con el proyecto contempla la instalación de una planta de tratamiento para las aguas residuales, esta se ubica dentro los parámetros establecidos en la Normas oficiales (NOM-001-SEMARNAT-1996), con esto es posible asegura la integralidad del flujo hidrológico, tanto del área del proyecto como de la zona de influencia.</p>
<p>2. La integralidad del ecosistema y su zona de influencia;</p>	<p>Dentro del solar urbano no se conforma un ecosistema de manglar como tal, ya que el área de proyecto se encuentra dentro del área urbana de la localidad de Holbox.</p> <p>Por otro lado con la finalidad de mantener la integralidad de la zona de influencia, el proyecto se desplantará sobre pilotes, con lo cual se mantendrá el flujo pluvial, lo que permitirá el flujo de energía existente en la zona.</p>
<p>3. La integralidad de su productividad natural;</p>	<p>En el área del proyecto se observan características distintivas de vegetación secundaria, lo cual hace referencia que la productividad es mínima, sin embargo, ya que el proyecto pretende mantener todas las especies de árboles y arbustos, la productividad natural del área se mantendrá.</p>
<p>4. La capacidad de carga natural del ecosistema para los proyectos turísticos;</p>	<p>Considerando la definición propuesta en la misma Ley General de Vida Silvestre, la cual dice a la letra:</p> <p>“Capacidad de carga: Estimación de la tolerancia de un ecosistema al uso de sus componentes, tal que no rebase su capacidad de recuperarse en el corto plazo sin la aplicación de medidas de restauración o recuperación para restablecer el equilibrio ecológico”.</p> <p>Actualmente no existen estudios ni regulaciones legales sobre la capacidad de carga de la zona, sin embargo debido a que el proyecto se ubica dentro de una zona urbana, es posible observar que no se afectará ningún ecosistema natural.</p>



MANIFESTACIÓN DE IMPACTO AMBIENTAL PARTICULAR PARA EL PROYECTO  
DENOMINADO VILLAS COLIBRÍ, EN LA ISLA DE HOLBOX, LÁZARO CÁRDENAS, QUINTANA  
ROO

<p>5. La integralidad de las zonas de anidación, reproducción, refugio, alimentación y alevinaje;</p>	<p>Debido a que el solar urbano se encuentra inmerso en el desarrollo urbano de la zona, no se observa en el solar urbano actividades de anidación, reproducción, refugio, alimentación o alevinaje, por lo cual no se afectará la integralidad de estas funciones.</p>
<p>6. La integralidad de las interacciones entre el manglar, los ríos, la duna, la zona marítima adyacente y los corales;</p>	<p>El área donde se sitúa el proyecto no tiene interacciones con ecosistemas propios de manglar, ríos, dunas, zona marítima ni mucho menos con corales, el área de proyecto se sitúa dentro de una zona fragmentada debido a la estabilización de calles, caminos y desarrollo urbano en general, si bien cerca del predio se observan algunos individuos de mangle botoncillo, éstos no representan un ecosistema como tal, por lo que el proyecto no afectará la integralidad de las interacciones de estos ecosistemas con los cuerpos de agua.</p>
<p>7. O bien, que se provoquen cambios en las características y servicios ecológicos.</p>	<p>El proyecto pretende mantener las especies de árboles y arbustos por lo que será posible mantener los servicios ecológicos que prestan estos.</p> <p>Se mantendrá el 40.69% del solar urbano como área con la vegetación nativa del predio, la cual funcionará totalmente como área permeable con lo que no se afectará este servicio.</p> <p>Se aplicará un programa de reforestación con plantas nativas en el solar urbano para mejorar los servicios ambientales que prestará el proyecto.</p> <p>Además, a manera de compensación se realizará un programa de restauración del flujo hidrológico en zonas de manglar con la finalidad de mejorar los servicios ambientales del Sistema Ambiental.</p>

Derivado de lo anterior, es posible concluir que la realización del proyecto no se contraponen con las indicaciones establecidas por la autoridad, ya que no se afectará un ecosistema de manglar ni algún flujo hidrológico ni las zonas de influencia de estas, por el contrario, se proponen medidas para mitigar y compensar los daños ambientales por mínimos que estos sean y mejorar con esto la calidad ambiental que actualmente prevalece en la zona donde se localiza el proyecto.



## MANIFESTACIÓN DE IMPACTO AMBIENTAL PARTICULAR PARA EL PROYECTO DENOMINADO VILLAS COLIBRÍ, EN LA ISLA DE HOLBOX, LÁZARO CÁRDENAS, QUINTANA ROO

Como ya ha sido señalado anteriormente, el presente proyecto no intenta aprovechar ningún ejemplar de mangle, solamente su protección y conservación mediante los programas, a manera de cumplir con la normatividad existente y para ello es importante recalcar lo siguiente:

- Las obras de cimentación del proyecto se desplantarán en áreas desprovistas de vegetación protegida.
- Por lo anterior, se infiere que el proyecto no afectara la integralidad de factores y elementos que les permitan llevar una continuidad de la población de humedal costero fuera del solar urbano.

Por todo lo anteriormente expuesto, conjuntamente con el análisis de los supuestos, así como el cumplimiento de la especificación 4.0 de la Norma Oficial Mexicana NOM-022-SEMARNAT-2003, se pone en evidencia que no se afectará la integralidad de ninguno de los procesos e interacciones en los que interviene la vegetación del solar urbano en el cual se desarrollara el proyecto ya que en el solar urbano no se observa ningún ejemplar de este tipo de vegetación tampoco se proyecta llevar a cabo actividades de remoción, aclareo o poda de dicha vegetación, no se realizaran acciones de remoción, relleno, trasplante, o cualquier obra o actividad que afecte la integralidad del flujo hidrológico del manglar de la zona, solo se pretende la construcción del desarrollo habitacional y que de acuerdo a su diseño y operación, no se impactará en lo absoluto a la vegetación ni al flujo hidrológico de la zona.

En sí, el proyecto se considera que es acorde con los usos de suelo establecidos para el sitio y acorde también con los diversos instrumentos de legislación ambiental y ecológicos (además de la presente ley) como la Ley General del Equilibrio Ecológico y Protección al Ambiente, el Reglamento de la Ley General de equilibrio Ecológico y Protección al Ambiente en Materia de Impacto Ambiental, así como con el Decreto por el que se declara como área natural protegida, con carácter de área de protección de flora y fauna, la región conocida como Yum Balam, ubicada en el Municipio de Lázaro Cárdenas, Estado de Quintana Roo, ya que no se excede la capacidad de carga natural del ecosistema para los proyectos urbanos (en una zona planeada para este rubro según el Ayuntamiento de Lázaro Cárdenas y el Programa de Manejo de la Reserva Yum Balam establecido por la CONANP) y considerando que no se realizaran acciones de relleno, poda o trasplante de ejemplares de mangle, pero sí de restauración y conservación de un área de manglar en el Sistema Ambiental, entonces se coadyuva en la conservación de los procesos ecológicos del área costera lo cual redundará en una mayor eficiencia ecológica y los servicios ecológicos del entorno.

### III.14 ARTÍCULO 99, PÁRRAFO SEGUNDO DE LA LGVS

Artículo 99, segundo párrafo. Las obras y actividades de aprovechamiento no extractivo que se lleven a cabo en manglares, deberán sujetarse a las disposiciones previstas por el artículo 28 de la Ley General del Equilibrio Ecológico y la Protección al Ambiente.

**Vinculación:** en cumplimiento de lo anterior el presente proyecto se apega al artículo 28 de la Ley General del Equilibrio Ecológico y la Protección al Ambiente y por ende al artículo 5 inciso Q), R) y S) del Reglamento de la LGEEPA en materia de Impacto Ambiental.

### III.15 REGISTRO AGRARIO NACIONAL

Derivado del Acta de Asamblea celebrada el día 7 de noviembre del 2004 (Anexo Acta de Asamblea), levantada en el Ejido de Holbox, municipio de Lázaro Cárdenas, se asignaron 112 solares urbanos individuales a favor de los ejidatarios, expedido emitido por la delegada del Registro Agrario Nacional en el Estado de Quintana Roo, mediante el oficio "DRAN.Q.ROO/3919/CONS/2443/04" de fecha 20 de octubre del 2004.





## MANIFESTACIÓN DE IMPACTO AMBIENTAL PARTICULAR PARA EL PROYECTO DENOMINADO VILLAS COLIBRÍ, EN LA ISLA DE HOLBOX, LÁZARO CÁRDENAS, QUINTANA ROO

Por lo que, La Ley General de Asentamientos Humanos en sus artículos 38 debidamente correlacionados con el marco legal agrario permiten que los núcleos agrarios regularicen la tenencia de solar urbanos para ser constituidos como áreas de asentamientos humanos, con la debida coordinación con las autoridades municipales, en los siguientes términos:

"Art. 38.- El aprovechamiento de áreas y solar urbanos ejidales o comunales comprendidos dentro de los límites de los centros de población o que formen parte de las zonas de urbanización ejidal y de las tierras del asentamiento humano en ejidos y comunidades, se sujetará a lo dispuesto en esta Ley. En la Ley Agraria en la legislación estatal de desarrollo urbano en los planes o programas de desarrollo urbano aplicables, así como en las reservas usos y destinos de áreas y solar urbanos."

Los fundamentos para tal regularización los encontramos en la Ley Agraria en los artículos 2,23 fracción VII, 24 a 28, 30,31,56 así como las disposiciones aplicables de la sección IV del capítulo II de la citada Ley, Igualmente resultan aplicables los artículos 53 del Reglamento de la Ley Agraria en Materia de Certificación y Titulación de Solares, y el 89 del Reglamento Interior de este Organismo.

Derivado de lo anterior, se presenta un mapa donde es posible corroborar las zonas establecidas por el RAN para el asentamiento humano y para el desarrollo urbano de la Isla de Holbox, en el Municipio de Lázaro Cárdenas, Quintana Roo, zona donde se encuentra el solar urbano destinado para establecer el proyecto Villas Colibrí.

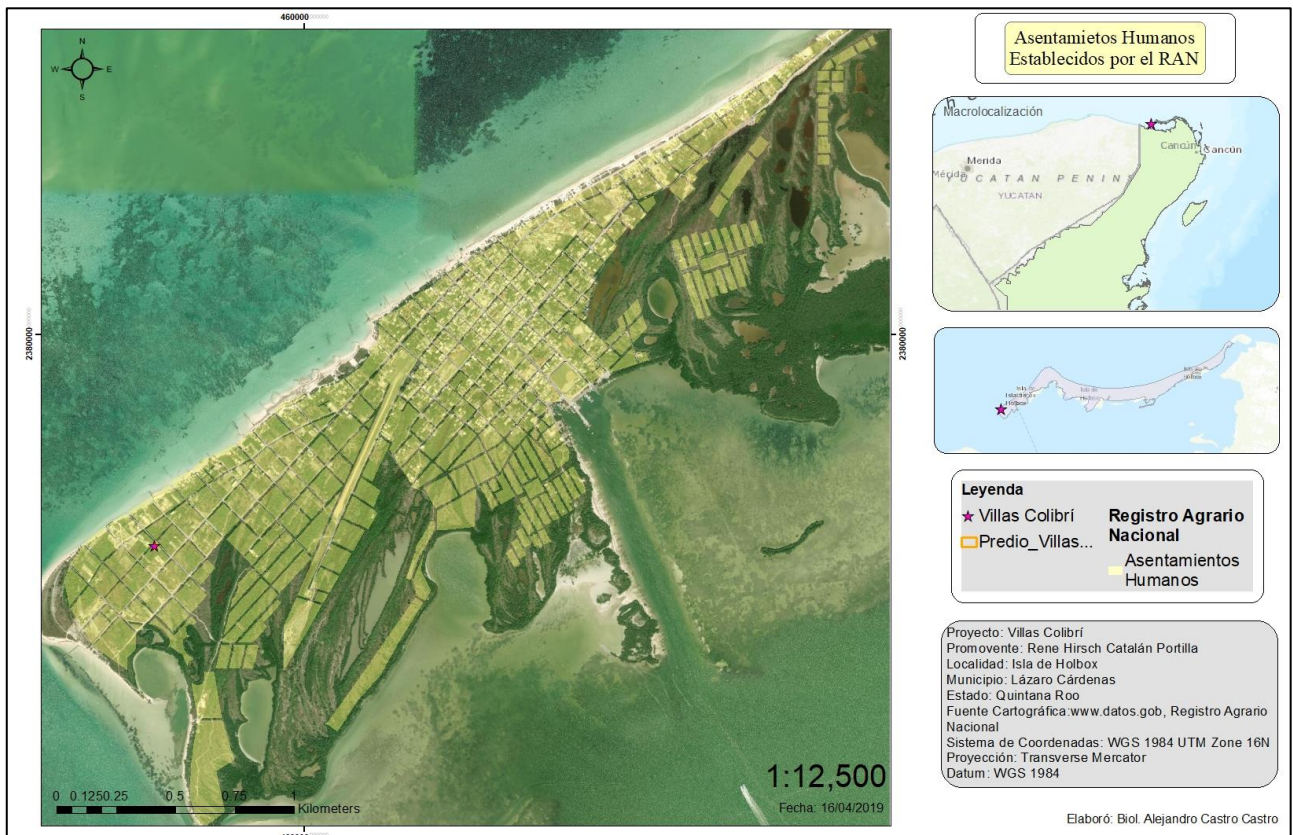


Figura 9 Zona Aceptada por el Registro Agrario Nacional para el asentamiento humano



MANIFESTACIÓN DE IMPACTO AMBIENTAL PARTICULAR PARA EL PROYECTO  
DENOMINADO VILLAS COLIBRÍ, EN LA ISLA DE HOLBOX, LÁZARO CÁRDENAS, QUINTANA  
ROO

**III.16 BANDOS Y REGLAMENTOS MUNICIPALES.**

Así mismo para reforzar la permisibilidad del proyecto y de las obras y actividades observadas en función de su compatibilidad y cumplimientos de los instrumentos de regulación sobre el aprovechamiento del suelo urbano, H. Ayuntamiento por medio del oficio No. 178 fechado 16 de septiembre 2004, autoriza la zonificación de urbanización por el Ejido Holbox propuesta por el mismo ejido (Ver anexo Oficio Ayuntamiento).

Del mismo modo, derivado del oficio APFFYB/026-04 expedido por la Dirección del Área de Protección de Flora y Fauna Yum Balam el 16 de agosto del 2004, se expone que el mapa propuesto para el desarrollo urbano de Isla de Holbox es aceptado y se integrará al Programa de Manejo del APFF Yum Balam (Anexo Oficio APFFYB)

Se anexa además las Cédulas Catastrales donde el H. Ayuntamiento de Lázaro Cárdenas identifica los solares urbanos para baldío-urbano y de uso habitacional (Anexo Documentación legal)



#### IV. DESCRIPCIÓN DEL SISTEMA AMBIENTAL Y SEÑALAMIENTO DE LA PROBLEMÁTICA AMBIENTAL DETECTADA EN EL ÁREA DE INFLUENCIA DEL PROYECTO

##### IV.1 DELIMITACIÓN DEL ÁREA DE ESTUDIO

Para la delimitación del área de estudio se consideraron los siguientes factores:

a) Dimensiones del proyecto: La superficie del uso del suelo sobre el terreno es de los pilotes que soportarán la construcción (19 m<sup>2</sup>) los tanques de almacenamiento del agua pluvial (14.96 m<sup>2</sup>) y la Planta de tratamiento de aguas residuales (4.5 m<sup>2</sup>), usando tan solo un total del predio de 50.46 m<sup>2</sup>, sobre un solar urbano de 314.78 m<sup>2</sup>, la huella causada por la construcción será de 186.66 m<sup>2</sup>, y se establecerá un área ajardinada de 128.086.

b) Conjunto y tipo de obras a desarrollar: El proyecto corresponde a la realización de un desarrollo habitacional para uso exclusivo del promovente con amplia conciencia de protección al medio ambiente

c) Ubicación y características de las obras: la obra se ubica dentro de una zona descrita por la carta de Uso de Suelo y Vegetación del INEGI (Serie VI) como una zona de desarrollo urbano construido, además estar dentro de una zona aceptada para asentamiento humano, dentro de la reserva de Yum Balam, según el Resumen del Programa de Manejo de Yum Balam (D.O.F. 05/10/2018).

d) Sitios para la disposición de desechos: Para la disposición de los desechos que generará el proyecto se utilizarán las facilidades del H. Ayuntamiento local, en los sitios de disposición que sean autorizados, aplicando el programa de manejo de residuos propuesto para este estudio.

e) Factores sociales y económicos (poblados, mano de obra, etcétera): Se considera la población de Holbox como área de influencia socioeconómica del proyecto.

f) Rasgos geomorfoedafológicos, hidrográficos, climáticos, tipos de vegetación, entre otros: el solar urbano se encuentra ubicado en la zona urbana de la isla de Holbox, lo que ha causado grandes afectaciones al terreno, desde hace más de 30 años, por lo que el proyecto se considera viable ya que este no causa daños ambientales.

La zona de influencia de un proyecto, puede ser definida en términos del área que será afectada por este en forma directa e indirecta, así como por el grado de interacción, en términos de impacto ambiental con actividades y proyectos vecinos (Zarate, et al., 1996).

Por lo anterior, se consideró como Sistema Ambiental el territorio de la Isla de Holbox, ya que esta comprende las características antes mencionadas con el solar urbano donde se pretende realizar el proyecto.

##### IV.2 CARACTERIZACIÓN Y ANÁLISIS DEL SISTEMA AMBIENTAL

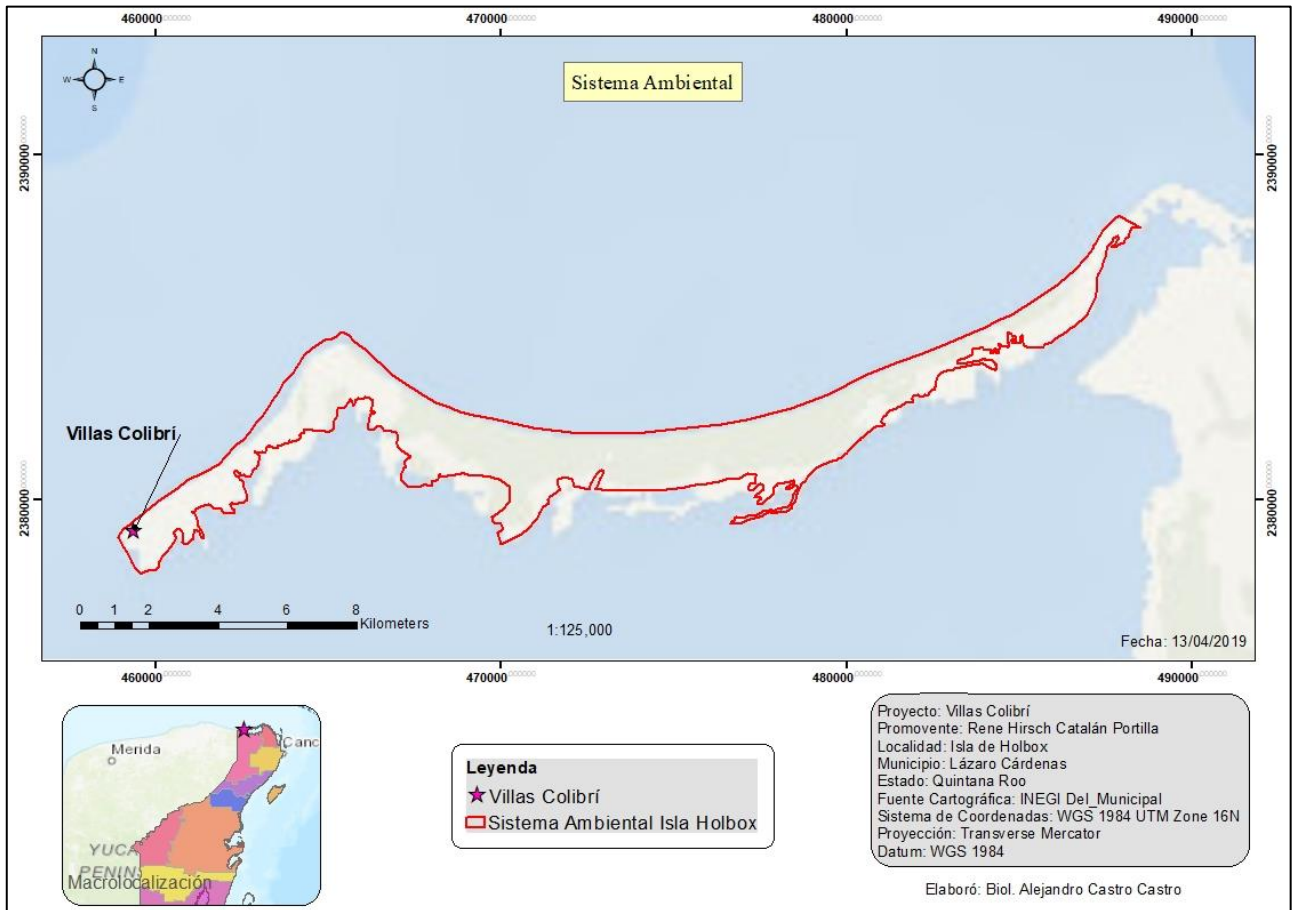
Se consideró como Sistema Ambiental el territorio de la Isla de Holbox, el cual considera una superficie de 4,941.83 Hectáreas

El sistema ambiental (Holbox) se encuentra ubicada al Norte del Estado de Quintana Roo, a 12 km del Puerto de Chiquilá, y de Cancún a 160 km al Noroeste, en las coordenadas 21° 31' Latitud Norte y 87° 23' Longitud Oeste y tiene una extensión a lo largo de 43 km y 2 km de ancho. Es la mayor cadena de islas bajas y angostas, entre boca de Jojón y

Boca Conil, que dan acceso a la Laguna de Yalahau.

Holbox, que significa en maya yucateco "hoyo negro", es una pequeña isla mexicana localizada en el extremo Norte del Estado de Quintana Roo, perteneciente al Municipio de Lázaro Cárdenas (Quintana Roo). Se encuentra unida intermitentemente a la Península por una barra de arena, con varios canales que la unen al mar y a la Laguna Yalahau.

El objetivo de este apartado se orienta a ofrecer una caracterización del medio en sus elementos bióticos y abióticos, describiendo y analizando, en forma integral, los componentes del sistema ambiental del sitio donde se establecerá el proyecto, todo ello con el objeto de hacer una correcta identificación de sus condiciones ambientales y de las principales tendencias de desarrollo y/o deterioro.



*Figura 10 ubicación del proyecto en el Sistema Ambiental*

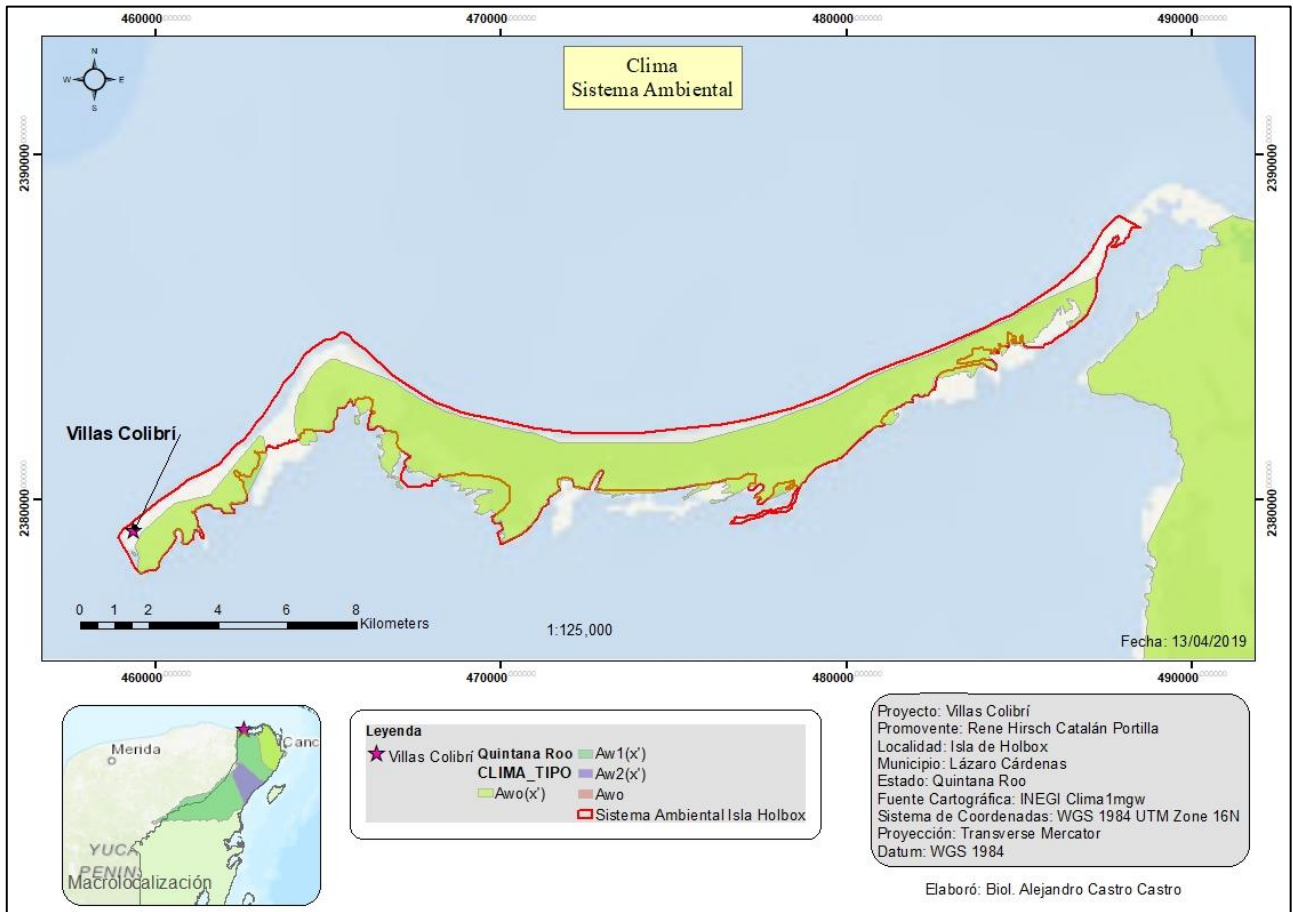
**A. Medio abiótico**

**A. Clima**

De acuerdo al anuario estadístico y geográfico de Quintana Roo en el estado predomina el tipo de clima A(w) que

corresponde a Cálido Subhúmedo. Para el Sistema Ambiental el tipo de clima es Awo (x') que corresponde a los más secos de los sub húmedos, con un cociente P/T menor de 43.2. La temperatura media anual es de 22°C y con una temperatura del mes más frío de 18°C (INEGI). En cuanto a la precipitación existen lluvias en verano que van de 800 mm a 1,500 mm en la región. El mes más seco es menor a 60 mm y el porcentaje de lluvia invernal es del 5% al 10.2% del total anual.

Para la descripción del tipos de clima se tomó en cuenta la clasificación de Köppen (1936) la cual fue modificada por García (1988) para adaptarla a las condiciones del territorio mexicano y con base en el Mapa Digital del INEGI, el clima predominante se muestra en la Figura 11 .



*Figura 11 Clima del Sistema Ambiental*

Para tener una representación cuantitativa de la información climática, se seleccionó una estación climatológica la estación 00023023, Solferino, la cual se eligió ya que su ubicación con respecto a la zona es la más cercana al área de estudio por la calidad y la cantidad de información. La información se presenta a continuación.



**MANIFESTACIÓN DE IMPACTO AMBIENTAL PARTICULAR PARA EL PROYECTO  
DENOMINADO VILLAS COLIBRÍ, EN LA ISLA DE HOLBOX, LÁZARO CÁRDENAS, QUINTANA  
ROO**

*Tabla 7 Estación meteorológica seleccionada para el área de estudio*

<b>SERVICIO METEOROLÓGICO NACIONAL</b>													
<b>NORMALES CLIMATOLÓGICAS</b>													
<b>ESTADO DE: QUINTANA ROO</b>							<b>Periodo: 1981-2010</b>						
<b>Estacion: 00023023</b>	<b>SOLFERINO</b>			<b>latitud: 21 20'45" n.</b>				<b>longitud: 087 25'49" w.</b>				<b>altura: 14.0 msnm.</b>	
<b>Elementos</b>	<b>Ene</b>	<b>Feb</b>	<b>Mar</b>	<b>Abr</b>	<b>May</b>	<b>Jun</b>	<b>Jul</b>	<b>Ago</b>	<b>Sep</b>	<b>Oct</b>	<b>Nov</b>	<b>Dic</b>	<b>Anual</b>
<b>Temperatura Maxima</b>													
Normal	28.3	29.7	31	33.2	34.2	33.7	33.7	33.7	33.4	31.5	30	28.6	31.8
Maxima Mensual	30	33.5	34.8	35.7	37.2	35.9	36.4	39.4	38.9	34.4	32	30.3	
Año De Maxima	2002	2001	2001	2001	1981	2001	2009	1997	1997	2009	2004	2001	
Maxima Diaria	36.5	38	42	40	41	40	39.5	41.3	41	39.5	39	39	
Fecha Maxima Diaria	oct-07	13/1995	16/2001	jul-05	29/1981	ene-05	jul-09	17/1997	jun-97	18/2001	ene-97	oct-01	
Años Con Datos	29	28	30	29	28	29	30	29	27	28	28	28	
<b>Temperatura Media</b>													
Normal	21.5	22.3	23.3	25.2	26.8	27.5	27.3	27.3	27.2	25.6	23.7	22.1	25
Años Con Datos	29	28	30	29	28	29	30	29	27	28	28	28	
<b>Temperatura Minima</b>													
Normal	14.6	14.8	15.7	17.2	19.5	21.3	20.9	20.9	21.1	19.7	17.5	15.6	18.2
Minima Mensual	11.2	11.8	11.1	13.9	16.9	19.8	19.6	19.8	20	17	13.6	10.3	
Año De Minima	2003	2009	2010	1987	1992	2009	1981	2003	2007	2010	2008	2010	
Minima Diaria	4	5	4.5	6	12	10	12	15	18	11	10	5.5	
Fecha Minima Diaria	28/1987	14/2006	abr-10	feb-87	jul-88	ene-06	may-05	ago-03	27/1982	17/2002	nov-91	mar-08	
Años Con Datos	29	28	30	29	28	29	30	29	27	28	28	28	
<b>Precipitacion</b>													
Normal	52.2	42.2	35.8	53.1	87.6	175.3	151.2	155.2	198	142.2	86.6	53.9	1,551.6



**MANIFESTACIÓN DE IMPACTO AMBIENTAL PARTICULAR PARA EL PROYECTO  
DENOMINADO VILLAS COLIBRÍ, EN LA ISLA DE HOLBOX, LÁZARO CÁRDENAS, QUINTANA  
ROO**

<b>SERVICIO METEOROLÓGICO NACIONAL</b>													
<b>NORMALES CLIMATOLÓGICAS</b>													
<b>ESTADO DE: QUINTANA ROO</b>							<b>Periodo: 1981-2010</b>						
<b>Estacion: 00023023</b>	<b>SOLFERINO</b>			<b>latitud: 21 20'45" n.</b>				<b>longitud: 087 25'49" w.</b>				<b>altura: 14.0 msnm.</b>	
<b>Elementos</b>	<b>Ene</b>	<b>Feb</b>	<b>Mar</b>	<b>Abr</b>	<b>May</b>	<b>Jun</b>	<b>Jul</b>	<b>Ago</b>	<b>Sep</b>	<b>Oct</b>	<b>Nov</b>	<b>Dic</b>	<b>Anual</b>
Maxima Mensual	177.1	156.3	157.5	225.5	410.2	483.2	309.4	269.6	450	599.5	359.5	116.6	
Año De Maxima	1983	2002	1981	1995	1984	1982	1989	1989	1995	2005	2004	1999	
Maxima Diaria	80	84.3	104.4	160	145	111.5	175.5	77	152	300	180	56	
Fecha Maxima Diaria	24/19 93	feb- 81	ago- 81	27/19 95	27/19 98	17/19 93	29/19 89	feb- 01	21/20 02	21/20 05	20/19 88	14/19 99	
Años Con Datos	30	29	30	29	29	30	30	29	28	29	29	29	
Evaporacion Total													
Normal	69.8	86.5	128.9	155.7	159.8	128.7	123.1	112.7	97	89.1	72.4	65.2	1,288.90
Años Con Datos	27	26	27	25	25	26	26	25	24	23	23	23	
Numero De Dias Con													
Lluvia	6	4.3	3.6	2.9	5.6	11.5	10.7	12.9	14.4	11.4	6.9	5.8	96
Años Con Datos	30	29	30	29	29	30	30	29	28	29	29	29	
Niebla	0	0	0	0.1	0	0	0	0	0	0	0	0	0.1
Años Con Datos	30	29	30	29	29	30	30	29	28	29	29	29	
Granizo	0	0	0	0	0	0	0	0	0	0	0	0	0
Años Con Datos	23	22	23	22	22	23	23	23	22	23	23	22	
Tormenta E.	0.1	0.1	0.1	0.1	0.1	0	0	0	0	0	0	0	0.5
Años Con Datos	30	29	30	29	29	30	30	29	28	29	29	29	

### Temperaturas y precipitaciones

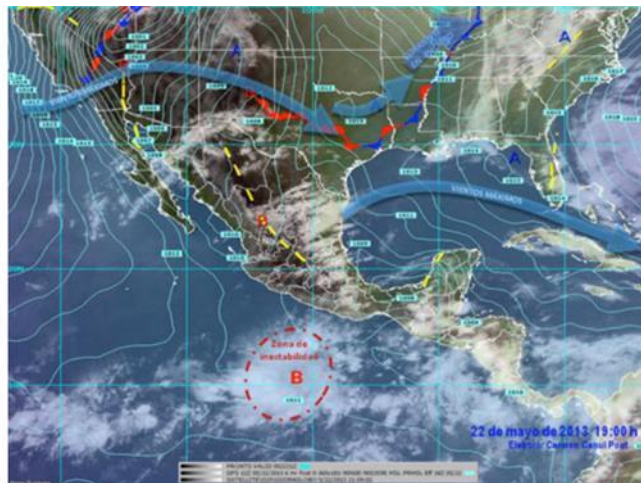
En general en el estado se presenta un clima uniformemente cálido subhúmedo, con una temperatura media anual de 25 °C, siendo enero el mes menos caluroso y el más cálido puede caer antes o después del solsticio de verano, o sea mayo, junio, julio o incluso agosto, pues se observa una uniformidad en las temperaturas muy marcada en todas las estaciones consultadas; los meses más calientes son de mayo a septiembre con temperaturas medias que van de 26°C a 27 °C los más fríos van de diciembre a febrero fluctuando entre los 21 y 22°C. La época de lluvias comprende los meses de mayo a octubre, aunque a veces se prolonga hasta noviembre. La precipitación anual varía entre los 800 a 1500 mm, con tendencia creciente en sentido norte-sur y oeste-este.

La temporada seca del año engloba de noviembre a abril, pudiendo dividirse esta época a su vez en dos subperíodos,

uno que va de noviembre a febrero o también llamado época de nortes, ocasionado por masas de aire y nubes con vientos polares de esa dirección con rachas violentas y temperaturas bajas, y otra de franca sequía que comprende los restantes meses del año, o sea febrero y abril. La evaporación potencial media anual es de 17336.7 mm, con una variación mensual entre 104.9 mm en diciembre a 192.9 mm en el de mayo. La cantidad de evapotranspiración real media anual es similar a la precipitación y varía en igual sentido (norte noroeste- sur sureste) pues va de 800 a 1,500 mm; por el contrario la variación del déficit de agua se comporta en sentido inverso, va de 200 a 800 mm de (SSE-NNW); abarcando once meses en el extremo norte hasta poco más de tres meses en la zona con mayor precipitación, particularmente en el clima Awo (x') (INEGI, 2000).

### Vientos dominantes

En el sistema ambiental, los vientos alisios predominan durante todo el año, debido a la influencia de las corrientes descendentes subtropicales que emigran de las zonas de alta presión hacia las zonas de baja presión ecuatorial, manifestando cambios en su dirección y velocidad en el transcurso del año. En los primeros meses del año (enero-mayo), los vientos tienen una dirección Este-Sureste y mantienen velocidad promedio de 3.2 m/seg. Para el lapso de junio a septiembre, los vientos circulan en dirección Este, incrementando su velocidad promedio hasta 3.5 m/seg. Finalizando el año, en noviembre y diciembre, la dirección del viento cambia hacia el Norte y presenta velocidades de 2 m/seg., lo que coincide con el inicio de la temporada de “Nortes”.



### Intemperismos severos

El sistema ambiental, por su ubicación geográfica, se encuentra en una zona de elevado riesgo a los efectos de eventos hidrometeorológicos de gran intensidad ya que se localizan en la ruta de ciclones cuyo origen son las zonas ciclogénicas del Caribe (alrededor de los 13 grados latitud norte y 65 grados longitud oeste) y sur de las islas Cabo Verde (cerca de los 12 grados latitud norte y 57 grados longitud oeste).

En los últimos 25 años en el Atlántico se han generado 497 eventos ciclónicos (depresiones, tormentas y huracanes) de los cuales 13 han afectado directamente la zona norte de Quintana Roo, y por ende, el sistema ambiental, y dos de ellos



han sido considerados de grandes magnitudes y devastadores para la zona de estudio; dichos eventos corresponden a Gilberto en 1988 y Wilma en 2005.

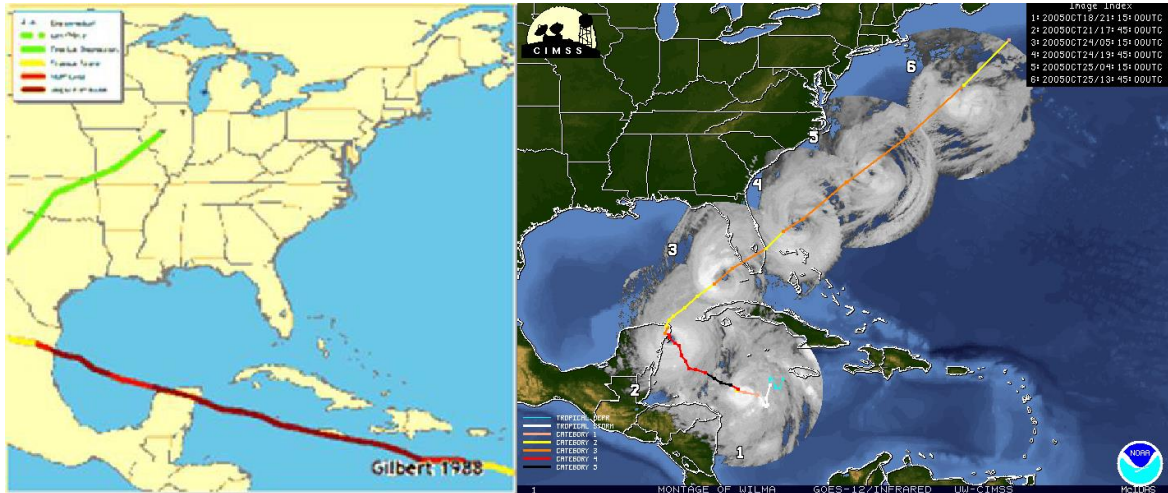


Figura 12 A la izquierda se muestra la imagen de la trayectoria del huracán Gilberto en Septiembre-1988 ([www.nhc.noaa.gov](http://www.nhc.noaa.gov)). Derecha Imagen de la trayectoria del huracán Wilma en Octubre-2005 ([www.nhc.noaa.gov](http://www.nhc.noaa.gov)).

### Intemperismos no severos

Los nortes, otros fenómenos atmosféricos de ocurrencia en el sistema ambiental, son masas de aire polar que resultan durante el otoño y el invierno, provocando el descenso de la temperatura, precipitaciones intensas y fuertes vientos que en ocasiones alcanzan velocidades de hasta 90 kilómetros por hora. Su intensidad es capaz provocar cambios en la fisiografía de la playa, así como derribar árboles tierra adentro.

### B. Hidrografía

En el estado de Quintana Roo se encuentran dos regiones hidrológicas (RH): la RH32 Yucatán Norte (Yucatán) y la RH33 Yucatán Este (Quintana Roo), esta última es de carácter internacional, ya que se prolonga hasta la república de Guatemala y Belice (Figura 13).

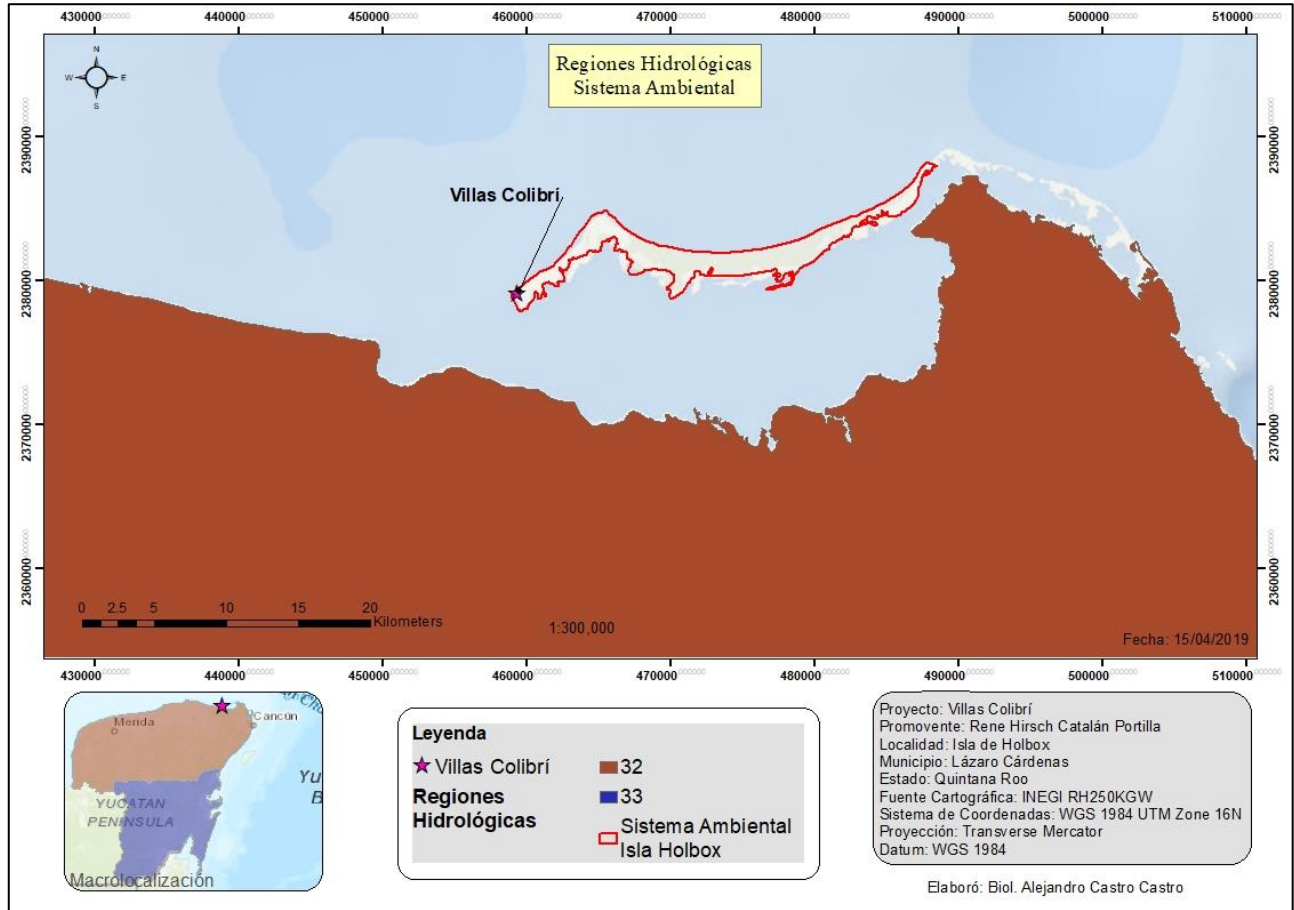


Figura 13 Regiones hidrológicas que se encuentran en la Entidad donde se encuentra el Sistema Ambiental delimitado.

La zona marina del Sistema Ambiental está caracterizada por un sistema de corrientes resultado de la acción del oleaje sobre una ramificación de la corriente que proviene del Caribe, que pasa por el Canal de Yucatán y una de sus ramas se interna en el Golfo de México, donde por la influencia de los vientos y los oleajes que provocan, hacen que la tendencia de la corriente sea de Este a Oeste, con velocidad de 10 a 50 cm/seg, de acuerdo a la época del año.

Posee una laguna llamada Yalahau (Conil). Localización: Entre los paralelos 21° 26' y 21° 36' de latitud y los 87° 08' y 87° 29' de longitud oeste. Limita con el Golfo de México a través de la Isla Holbox; en el sistema se conforman varias puntas: Bocontica, Vista Alegre, San Román, Nactunich y Chijaltún.

La isla Holbox está formada realmente por dos islas separadas por un canal de agua. La marea máxima se presenta en noviembre (657 mm) y la mínima en junio (-417 mm). Los datos de oscilación de marea están referidos al nivel de la bajamar media inferior (NBMI).

### Hidrología superficial

El Estado de Quintana Roo es uno de los estados de la zona tropical del sureste del país, en donde las precipitaciones



## MANIFESTACIÓN DE IMPACTO AMBIENTAL PARTICULAR PARA EL PROYECTO DENOMINADO VILLAS COLIBRÍ, EN LA ISLA DE HOLBOX, LÁZARO CÁRDENAS, QUINTANA ROO

son abundantes, mayores de 1 000 mm; se caracteriza al igual que los demás del resto de la península, **por la inexistencia de corrientes superficiales relevantes; la excepción de esta particularidad lo constituye el río Hondo.** Además del río mencionado, que se encuentra al sur, es en esta misma región donde se presentan algunos arroyos intermitentes de poca importancia; las lagunas y las áreas de inundación temporal o permanente, dados por las características edáficas y la naturaleza del subsuelo, que le confieren una cierta impermeabilidad; **en las porciones central y norte del mismo es nula la presencia de las corrientes hídricas superficiales,** debido a la naturaleza calcárea del terreno que presenta una mejor permeabilidad y al relieve del terreno, que es sensiblemente plano.

Al no poderse desarrollar las corrientes superficiales, la porción del agua de precipitación que resta a la evaporación es absorbida por las plantas y suelos, y el resto satura el terreno, colma el bajo relieve y se infiltra en el subsuelo, dando origen a las aguas subterráneas en cavernosidades de desarrollo muy complicado, trabajo efectuado por las propias aguas infiltradas y regidas según las zonas de menor resistencia de las rocas y por las fracturas existentes: favorecido además este fenómeno por el pequeño espesor de los suelos y la espesa cobertura vegetal; de manera que todos los sitios que reciben la lluvia, **constituyen zonas de recarga del acuífero, es decir toda la superficie estatal.**

El sistema ambiental se encuentra en una zona que presenta un coeficiente de escurrimiento de 0 a 0.5% en casi toda su superficie; sin embargo algunas pequeñas porciones de terreno se ubican dentro de una zona con coeficiente de escurrimiento de 5 a 10%, ubicadas particularmente en las zonas costeras o cercanas a esta.

En el Sistema Ambiental no existen corrientes de agua superficial, a causa de la ausencia de relieve prominente y de la alta permeabilidad del substrato geológico, consistente principalmente de roca caliza, y al poco espesor del suelo, los cuerpos de agua son costeros.

### Hidrología subterránea

Por otra parte, según la carta de hidrología subterránea (INEGI, escala 1:250000), **el sistema ambiental se localiza en una zona que presenta material no consolidado con posibilidades bajas de funcionar como acuífero**

El acuífero cercano es de tipo freático con marcada heterogeneidad respecto a sus características hidráulicas. Se localiza en las llanuras, que presentan notable desarrollo cárstico al que debe su gran permeabilidad secundaria, manifestándose en la superficie en forma de cenotes.

El acuífero cercano al Sistema Ambiental se encuentra en rocas calizas del Terciario y Cuaternario y depósitos de litoral de este último período, con permeabilidad alta en material consolidado; el Sistema Ambiental se localiza en una franja en material no consolidado (Figura 14).

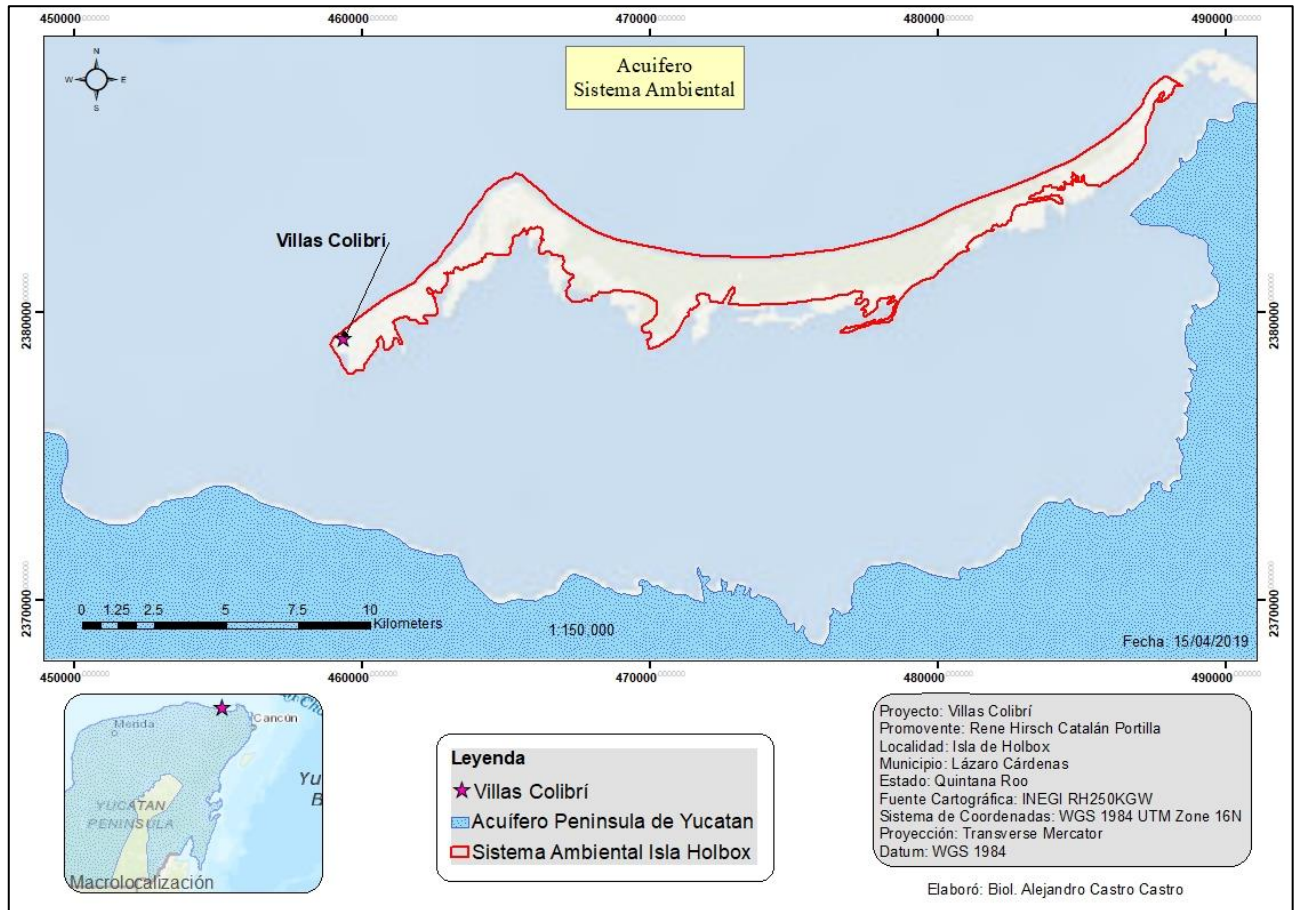


Figura 14 Ubicación del acuífero mas próximo al Sistema Ambiental.

De acuerdo con la carta hidrológica de aguas superficiales de INEGI, el sistema ambiental pertenece a la Región Hidrológica 32, Yucatán Norte, en donde el escurrimiento superficial es mínimo y la infiltración es alta; en la porción continental existen numerosos cenotes y aguadas. Así mismo, se ubica dentro de la Cuenca Quintana Roo, y la subcuenca del mismo nombre; y finalmente se determina su ubicación dentro de la microcuenca Punta Sam (Figura 15).

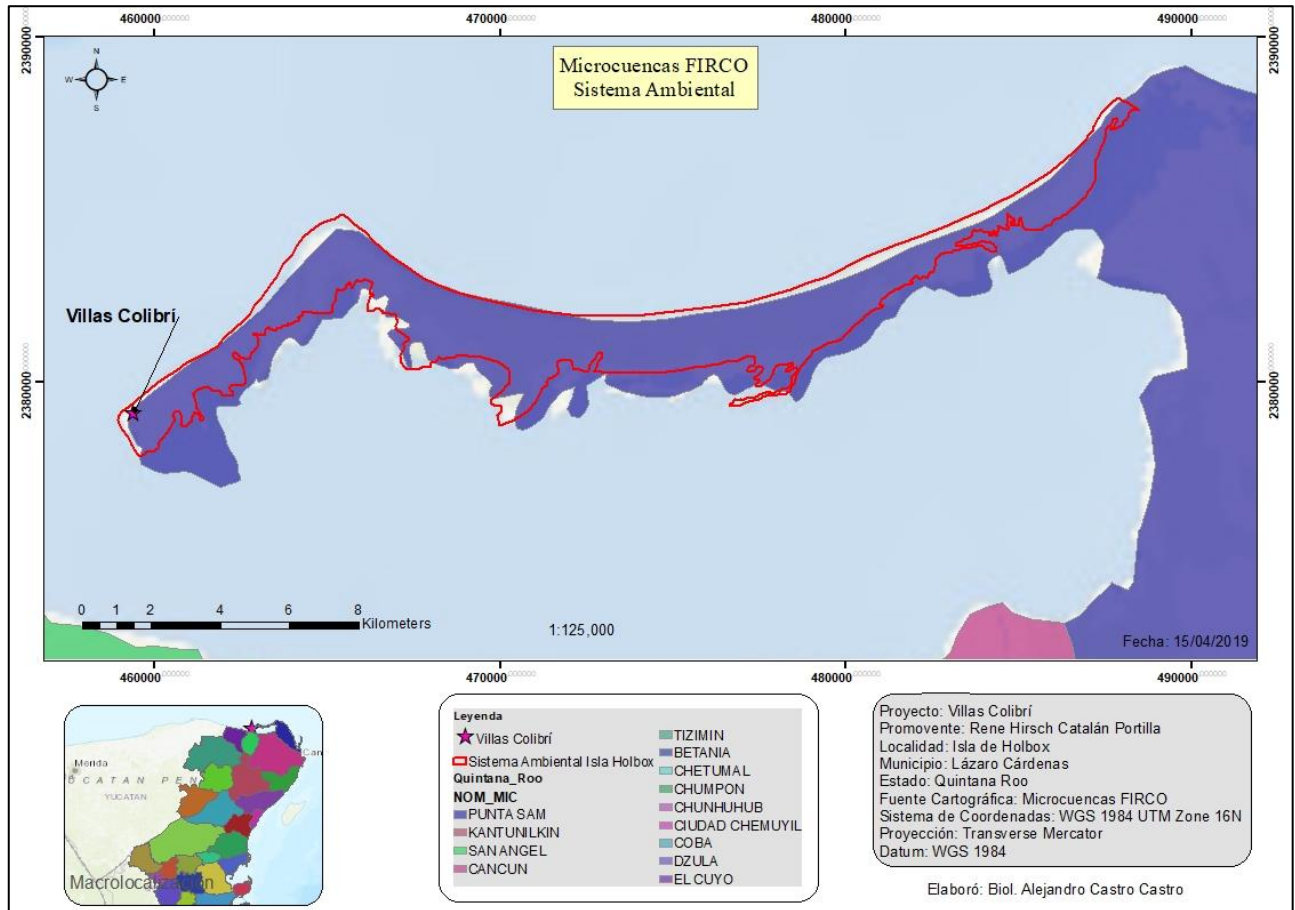


Figura 15 Mapa de la hidrología subterránea del Sistema Ambiental

### C. Fisiografía

El Estado de Quintana Roo está comprendido en la provincia fisiográfica de Yucatán, la cual a su vez, se divide en tres subprovincias nombradas: "Llanuras con Dolinas", "Plataforma de Yucatán" y "Costa Baja". La primera subprovincia "Llanuras con Dolinas", ocupa las porciones norte y oriente de la Entidad, a la cual pertenece el Municipio de Solidaridad. Desde el punto geomorfológico es una planicie formada en una losa calcárea, con ligera pendiente descendente hacia el oriente, altura media de 5 msnm y relieve ondulado en el que se alternan crestas y depresiones. Esta subprovincia fisiográfica se distingue por su topografía cárstica, que presenta desde oquedades minúsculas hasta grandes depresiones, cenotes o dolinas, en algunas de las cuales asoma la superficie freática. Casi en toda su extensión carece de sistema de drenaje superficial, y solo en algunas áreas se ha formado una red hidrográfica desintegrada y mal definida; otras áreas son inundables, localizándose la más extensa de ellas en la porción norte del Estado. En la subprovincia "Plataforma de Yucatán" se extiende la porción suroccidental del Estado, cuyo paisaje está configurado por lomeríos alternados con pequeñas llanuras. En su porción sur, la altitud del terreno decrece de poniente a oriente, en forma escalonada desde unos 300 msnm en el borde occidental del Estado hasta unos cuantos metros en el límite oriental de esta subprovincia; en la porción norte de la misma la altitud varía entre 10 y 150 msnm; la única corriente superficial

notable es el río Azul, que nace en Guatemala y es afluente del río Hondo; por lo demás, la red de drenaje superficial sólo consta de algunos arroyos efímeros de corto recorrido que fluye hacia las depresiones topográficas. La subprovincia “Costa Baja” se extiende a lo largo del borde centro-oriental del Estado; se caracteriza por su relieve escalonado descendente de poniente a oriente, con reducida elevación sobre el nivel del mar. A lo largo de su borde sur y suroriental transita el Río Hondo, única corriente superficial permanente de la entidad. En esta subprovincia existen cenotes de gran tamaño, como el “Cenote Azul”, varias lagunas, como las de Bacalar, Chichancanab, Paiyegua y Nohbec, laguna azul de Señor, Paytoro de Petcacab, Amarilla de Laguna Kana y vastas áreas inundables, algunas de las cuales permanecen cubiertas por el agua casi todo el año.

Para su estudio en la Península de Yucatán se han definido 3 subprovincias Fisiográficas denominadas:

- **Carso Yucateco (62)**
- **Carso Y Lomeríos de Campeche (63)**
- **Costa Baja de Quintana Roo (64)**

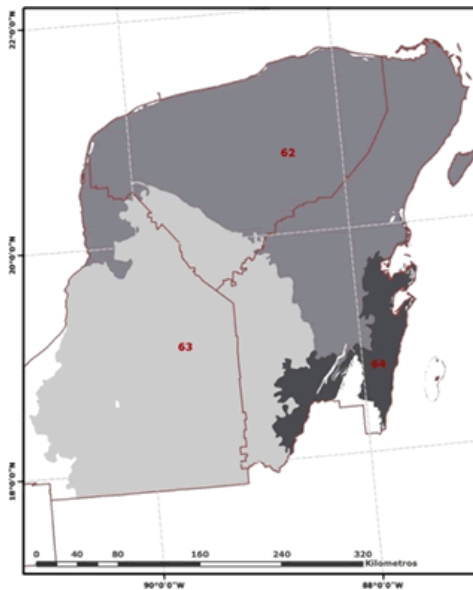


Figura 16 Subprovincias fisiográficas de la península de Yucatán

Dentro de la subprovincia, Carso Yucateco se encuentra la Isla de Holbox, esta subprovincia es la más grande de la península con una extensión territorial de 23,147.47 Km<sup>2</sup> (54.3%).

La subprovincia Carso Yucateco se despliega por el norte y centro del estado, desde los límites con el estado de Yucatán hasta el litoral del Mar Caribe en el oriente; se distingue por su condición de planicie calcárea a nivel, con muy ligeras ondulaciones y un ligerísimo, casi imperceptible, declive que desciende desde los cinco metros sobre el nivel del mar (altura media) hacia la costa caribeña.

La porción centro - norte del estado de Quintana Roo posee una serie de elementos distintivos propios, como es el caso de las fallas tectónicas orientadas en dirección NO a NE, las cuales conforman depresiones longitudinales que pueden dar origen a lagunas permanentes como las de Coba y Chichancanab, y de los numerosos bajos inundables. El conjunto de las islas nororientales del estado de Quintana Roo (Cozumel, Cancún, Mujeres, Contoy y Holbox) forman parte de esta subprovincia fisiográfica.

**Sistema de toposformas**

El sistema fisiográfico de clasificación del relieve del INEGI, utiliza criterios geológicos y topográficos geométricos para definir con precisión niveles jerárquicos (Quiñones 1987), uno de ellos es el Sistemas de toposformas, que se define de la siguiente manera: *“Conjunto de toposformas asociados entre sí, según algún patrón (o patrones) estructural(es) o degradativo(s) y además presentan un mayor grado de uniformidad paisajística en relación a la unidad jerárquica que las comprende”*. En el mismo sentido, toposformas se define como: geoforma geoméricamente reducible a un número pequeño de elementos topográficos. De esta manera la toposforma predominante en el Sistema Ambiental se define como Playa o Barra inundable y salina.

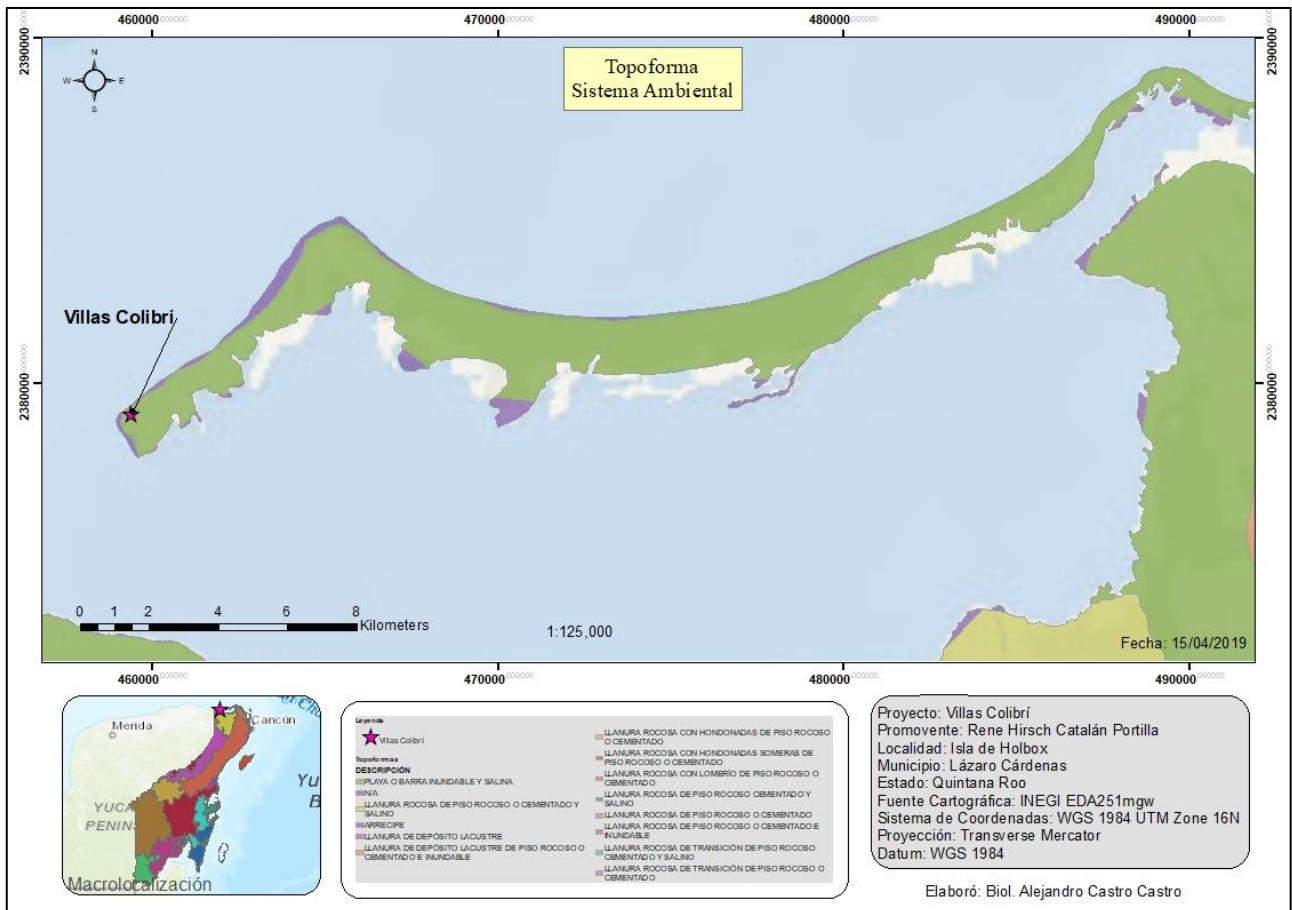


Figura 17 Topografía del Sistema Ambiental



#### D. Geología

El sistema ambiental, por sus características geológicas, se define como una estructura relativamente joven, de origen sedimentario con formaciones rocosas sobre las cuales se han depositado arenas y estructuras de origen orgánico marino que han dado forma a una losa caliza consolidada con fracciones en proceso de consolidación.

Las unidades litológicas están compuestas por rocas sedimentarias originadas desde el Terciario Superior (Ts) o Sistema Neógeno hasta el Cuaternario (Q), encontrándose que las rocas más antiguas son calizas dolomitizadas, silicificadas y recristalizadas, de coloración clara y con delgadas intercalaciones de margas y yeso. El lecho rocoso calizo es de la Era Terciaria (Plioceno, Mioceno); debido a la estructura calcárea de la plataforma no existen corrientes acuáticas superficiales, filtrándose el agua formando un manto freático de poca profundidad, lo que provoca un paisaje subterráneo característico del ambiente kárstico, compuesto por grutas, corrientes subterráneas y cenotes (Weidie 1985).

A continuación se describen las unidades geológicas presentes en el sistema ambiental

**Litoral Qho (Ii).** Unidad litológica formada con influencia de condiciones eólicas, está conformada principalmente por bioclastos con variedad de organismos, aunque sobresalen los de coral, equinodermos, esponjas, gasterópodos, ostrácodos, huesos y peces, la unidad representa 100% del Sistema Ambiental, unidad que se registra por lo general en zona de playa. (Figura 16).

**Suelo lacustre del cuaternario Q(la).** Los depósitos lacustres, los forman arcillas, limos, arenas y gravas, ricos en materia orgánica y de color oscuro.



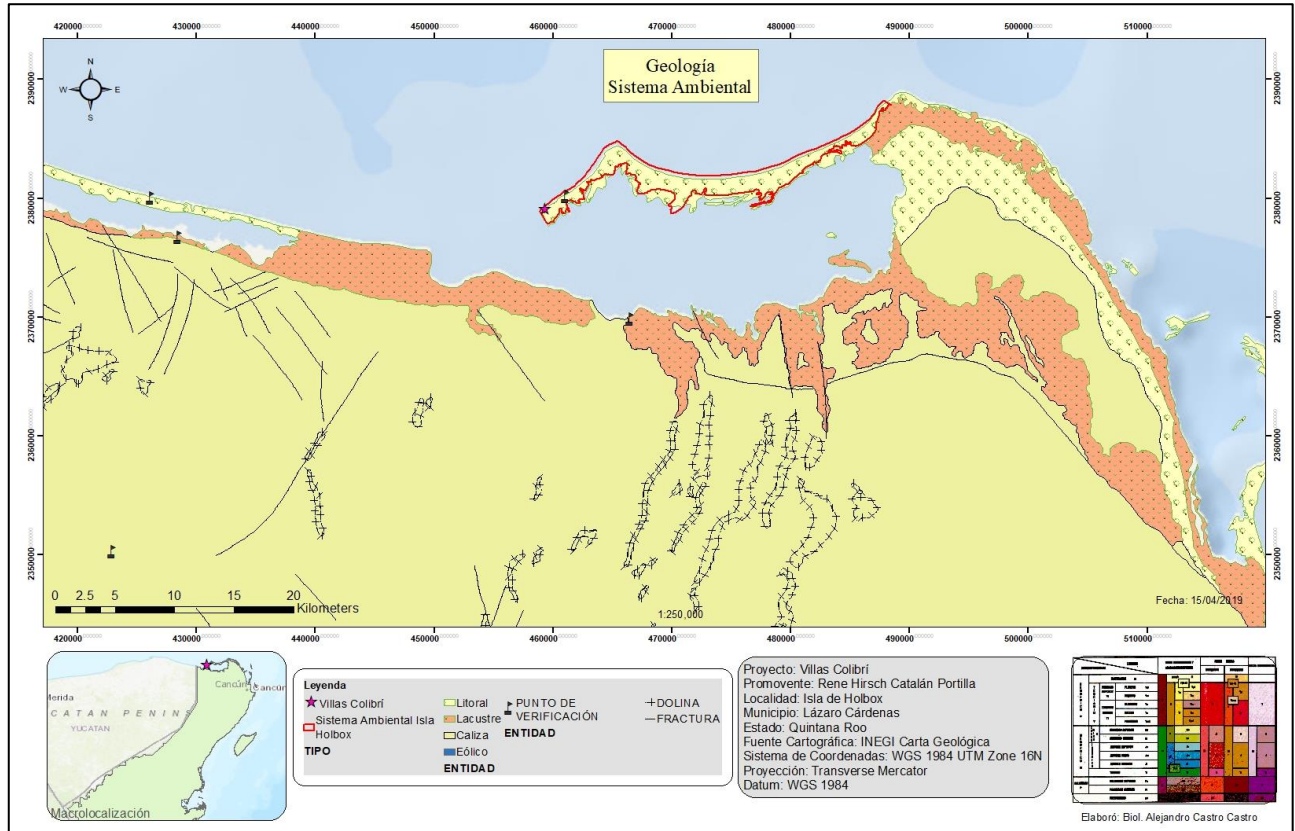


Figura 18 Geología del Sistema Ambiental

A continuación, se proporcionan algunas de las peculiaridades de los principales tipos de rocas, desde el punto de vista geológico, esto a partir de la interpretación de las cartas Geológicas del INEGI E13-B-31 y E13-B-32.

**Rocas Ígneas.** Se originan a partir de material fundido en el interior de la corteza terrestre. El cual está sometido a temperatura y presión muy elevada. El material antes de solidificarse recibe el nombre de magma (solución completa de silicatos con agua y gases a elevada temperatura). Se forma a una profundidad de la superficie terrestre de entre 25 a 200 km. Cuando emerge a la superficie se conoce como lava.

**Intrusiva.** Cuando la corteza terrestre se debilita en algunas áreas, el magma asciende y penetra en las capas cercanas a la superficie, pero sin salir de esta, lentamente se enfría y se solidifica dando lugar a la formación de este tipo de rocas. La característica principal es la formación de cristales, observables a simple vista

La **(Igii)** roca ígnea intrusiva Intermedia es una roca que contiene entre 52 y 65% sílice  $\text{SiO}_2$  esta puede ser encontrada en una fracción del SA en la parte central Este.

**Rocas sedimentarias.** A causa de los agentes externos de erosión: Agua, viento, hielo y cambios de temperatura, se produce el efecto de meteorización (desintegración y descomposición de las rocas), cuyas partículas son transportadas y finalmente depositadas. Conforme se acumulan sedimentos, los materiales del fondo se compactan formando a la roca



## MANIFESTACIÓN DE IMPACTO AMBIENTAL PARTICULAR PARA EL PROYECTO DENOMINADO VILLAS COLIBRÍ, EN LA ISLA DE HOLBOX, LÁZARO CÁRDENAS, QUINTANA ROO

sedimentaria. Estas se originan por la precipitación de minerales en cuerpos de agua en ambientes marino y/o continental dando como resultado la formación de varios tipos de roca entre ellas la Caliza.

La roca **sedimentaria Caliza (cz)** es una roca química o bioquímica, es la más importante de las rocas carbonatadas; constituida de carbonato de calcio en más del 80%, pudiendo estar acompañada de aragonito, sílice, dolomita, siderita y con frecuencia la presencia de fósiles, por lo que son de gran importancia estratigráfica. Este tipo de roca se ubican en fracciones dentro del sistema ambiental y su mayor representación es en la parte sur.

También del grupo de las rocas sedimentarias, pero además de un origen epiclástico, que quiere decir que son rocas originadas a partir del intemperismo y erosión de rocas preexistentes; encontramos a la **(ar-cg) arenisca-conglomerado**. Su clasificación general va de acuerdo a su granulometría.

### **Susceptibilidad de la zona**

México se localiza entre cinco placas tectónicas que lo caracterizan como una zona de constante actividad sísmica. La costa del Pacífico mexicano, ubicada sobre la subducción de las placas de Cocos y Norteamericana, demanda especial atención por la frecuencia e intensidad de los sismos que en ella se generan al deslizarse y friccionarse dichas placas. Su impacto, tanto social como económico, ha sido objeto de diversas investigaciones realizadas alrededor del mundo y bajo diversos enfoques (Barrientos-Ávila et al., 2007).

La mayoría de los sismos iguales o mayores a 4.5 grados Richter localizados en la República Mexicana se ubican en la superficie de contacto entre las placas tectónicas Norteamericana y de Cocos, zona de subducción y, geológicamente, de alta peligrosidad sísmica; no obstante, se observan algunos eventos en el centro del país como resultado de movimientos intra-placa que afectan directamente a esta zona. De los registros con que cuenta la base del SSN de sismos mayores a 6.4 grados Richter, más de 75% se localizan en las costas de los estados de Jalisco, Michoacán de Ocampo, Guerrero, Oaxaca y Chiapas, así como en las costas de Guatemala. Las entidades que registraron el mayor número en el periodo de observación son Guerrero y Oaxaca, pues 57% de los eventos ocurridos en la costa mexicana del Pacífico presentaron epicentros en dichas regiones (Avila-Barrientos, 2007).

Es importante señalar que el terreno donde se localiza el Sistema Ambiental de isla está ubicado dentro de una zona tectónica "A" la cual es considerada de baja sismicidad, en esta zona no se ha registrado ningún sismo de magnitud considerable en los últimos 80 años ni se esperan aceleraciones del suelo mayores al 10% de la aceleración de la gravedad. Así mismo, los mapas generados por el Centro Nacional de Prevención de Desastres catalogan esta zona con una intensidad baja de II (rango de I al X).



Figura 19 Regionalización sísmica de México. Izquierda: en base al Servicio Sismológico Nacional (2007), la zona A se representa en verde.

## E. Edafología

La unidad de estudio en los suelos es el perfil, formado por una sucesión de capas llamadas horizontes. Un horizonte se diferencia en el Sistema Ambiental, se registran 2 tipos de suelo: Regosol y Solonchak en el cual domina el tipo Regosol subtipo calcárico. El subtipo de Solonchak pertenece al tipo órtico. A continuación se describen las unidades de suelo que se presentan en la Isla (SA), según la guía para la interpretación de la cartografía edafológica INEGI (2004):

El término **Regosol (R)** proviene del griego *rhegos*; suelos con débil o ningún desarrollo genético, formados de materiales inconsolidados, excluyendo los depósitos aluviales recientes. Cuando la textura es gruesa carecen de películas de arcilla acumulada, carecen de propiedades hidromórficas dentro de los primeros 50 cm de profundidad. Este tipo de suelo es acompañado en el área de estudio por la subunidad (e) que hace alusión al termino eútrico, vocablo que proviene del griego eu, que significa bueno y tropos nutriente, por lo que podemos entender que es un suelo rico en bases.

**Solonchak.** Del ruso sol: sal. Literalmente suelos salinos. Se presentan en zonas donde se acumula el salitre, tales como lagunas costeras y lechos de lagos, o en las partes más bajas de los valles y llanos de las regiones secas del país. Tienen alto contenido de sales en todo o alguna parte del suelo. La vegetación típica para este tipo de suelos es el pastizal u otras plantas que toleran el exceso de sal (halófilas). Su empleo agrícola se halla limitado a cultivos resistentes a sales o donde se ha disminuido la concentración de salitre por medio del lavado del suelo. Su uso pecuario depende del tipo de pastizal pero con rendimientos bajos. Su símbolo es (Z), abundante en materia orgánica y muy fértil que descansa sobre roca caliza o materiales ricos en cal. Generalmente las rendzinas son suelos arcillosos y poco profundos -por debajo de los 25 cm- pero llegan a soportar vegetación de selva alta perennifolia. En el estado de Yucatán se utilizan también para la siembra de henequén con buenos rendimientos y para el maíz con rendimientos bajos. Si se desmontan se pueden usar en la ganadería con rendimientos bajos a moderados pero con gran peligro de erosión en laderas y lomas. El uso

forestal de estos suelos depende de la vegetación que presenten. Son moderadamente susceptibles a la erosión, no tienen subunidades y su símbolo es (E).

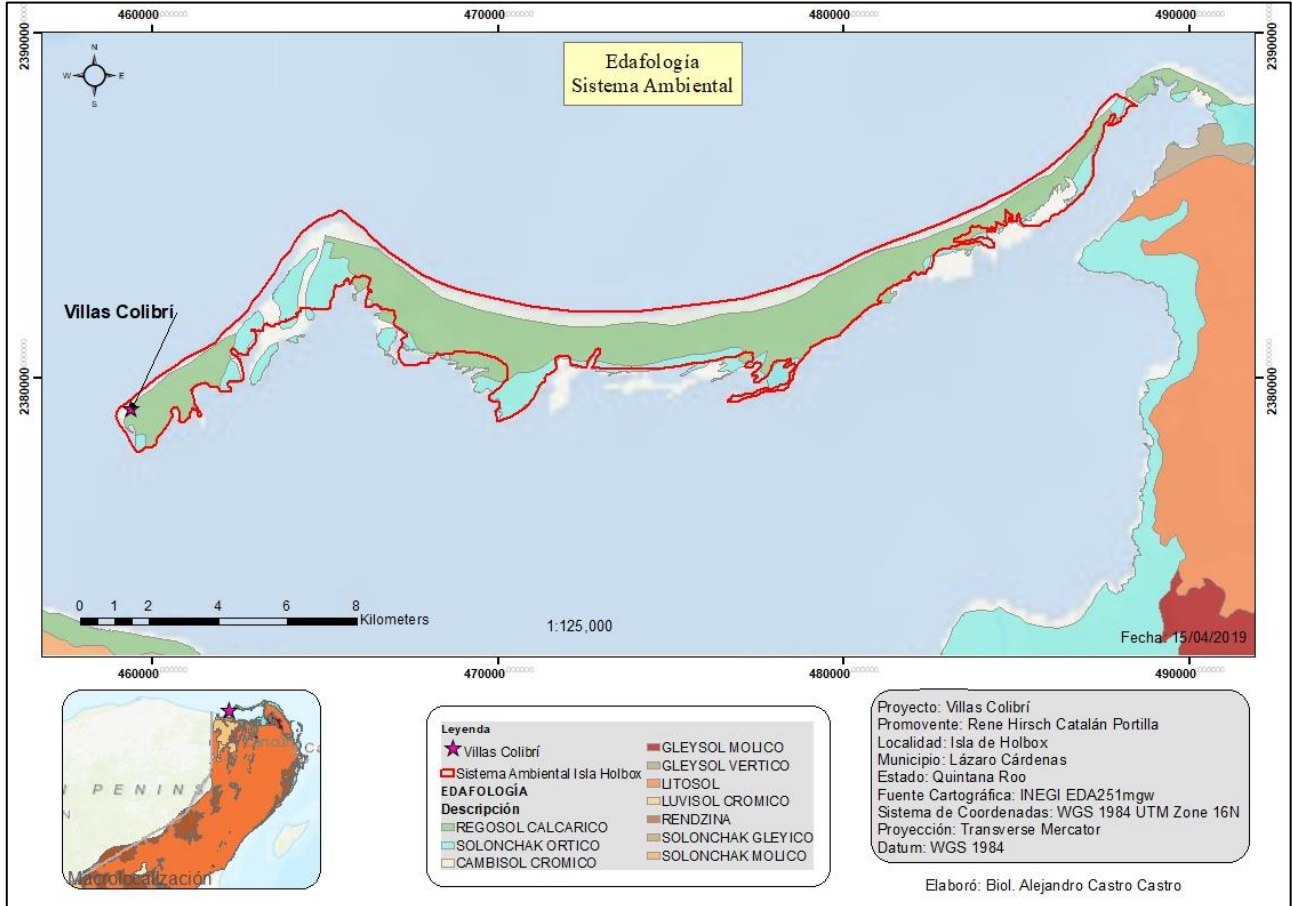


Figura 20 Edafología del Sistema Ambiental

#### IV.2.1 Medio biótico

##### IV.2.1.1 Vegetación a nivel del sistema ambiental

La descripción de las comunidades vegetales contenidas dentro del Sistema Ambiental se hizo con base en la clasificación de Rzedowski (1981), Miranda y Hernández (1963) y con la carta de uso de suelo y vegetación (serie VI, escala 1:250000), en el Sistema Ambiental es posible observar tres tipos de vegetación: Vegetación secundaria de Manglar, Manglar y Dunas costeras; y entre los usos de suelo identificados observamos Urbano Construido, A continuación se describen los principales usos de suelo y tipos de vegetación identificados en Holbox, de acuerdo con la carta de uso de suelo y vegetación del INEGI.

#### **MANGLAR**



## MANIFESTACIÓN DE IMPACTO AMBIENTAL PARTICULAR PARA EL PROYECTO DENOMINADO VILLAS COLIBRÍ, EN LA ISLA DE HOLBOX, LÁZARO CÁRDENAS, QUINTANA ROO

Es una comunidad densa, dominada principalmente por un grupo de especies arbóreas cuya altura es de 3 a 5 m, pudiendo alcanzar hasta los 30 m. Una característica que presenta los mangles son sus raíces en forma de zancos, cuya adaptación le permite estar en contacto directo con el agua salobre, sin ser necesariamente plantas halófitas. Se desarrolla en zonas bajas y fangosas de las costas, en lagunas, esteros y estuarios de los ríos.

La composición florística que lo forman son el mangle rojo (*Rhizophora mangle*), mangle salado (*Avicennia germinans*), mangle blanco (*Laguncularia racemosa*) y mangle botoncillo (*Conocarpus erectus*). El uso principal desde el punto de vista forestal es la obtención de taninos para la curtiduría, la madera para la elaboración de carbón, aperos de labranza y embalses. Una característica importante que presenta la madera de mangle es la resistencia a la putrefacción. Pero quizá el uso más importante que presenta el manglar es el albergue de muchas especies de invertebrados como los moluscos y crustáceos, destacando el camarón y el ostión cuyo valor alimenticio y económico es alto.

### VEGETACIÓN DE MATORRAL COSTERO

Esta comunidad vegetal se establece a lo largo de las costas, se caracteriza por la presencia de plantas pequeñas y suculentas. Las especies que la forman juegan un papel importante como pioneras y fijadoras de arena, evitando con ello que sean arrastradas por el viento y el oleaje. Algunas de las especies que se pueden encontrar son nopal (*Opuntia dillenii*), riñonina (*Ipomoea pescaprae*), alfombrilla (*Abronia maritima*), (*Croton sp.*), verdolaga (*Sesuvium portulacastrum*), etcétera. También se pueden encontrar algunas leñosas y gramíneas como el uvero (*Coccoloba uvifera*), pepe (*Chrysobalanos icaco*), cruceto (*Randia sp.*), espino blanco (*Acacia sp. haerocephala*), mezquite (*Prosopis juliflora*), zacate salado (*Distichlis spicata*), zacate (*Sporobolus sp.*) entre otros.

De acuerdo con un análisis espacial realizado con el software Arcgis 10.2, se determinan las superficies totales por cada tipo de vegetación, donde se observa que la vegetación con mejor representatividad en el Sistema Ambiental es la Vegetación de Duna Costera.

Tabla 8 Superficie de los distintos usos de suelo y vegetación en el Sistema Ambiental

ID	DESCRIPCION	ÁREA (Ha)
1	VEGETACIÓN DE DUNAS COSTERAS	2,828.87
2	MANGLAR	1,255.09
3	VEGETACIÓN SECUNDARIA ARBÓREA DE MANGLAR	257.75
4	URBANO CONSTRUIDO	133.91

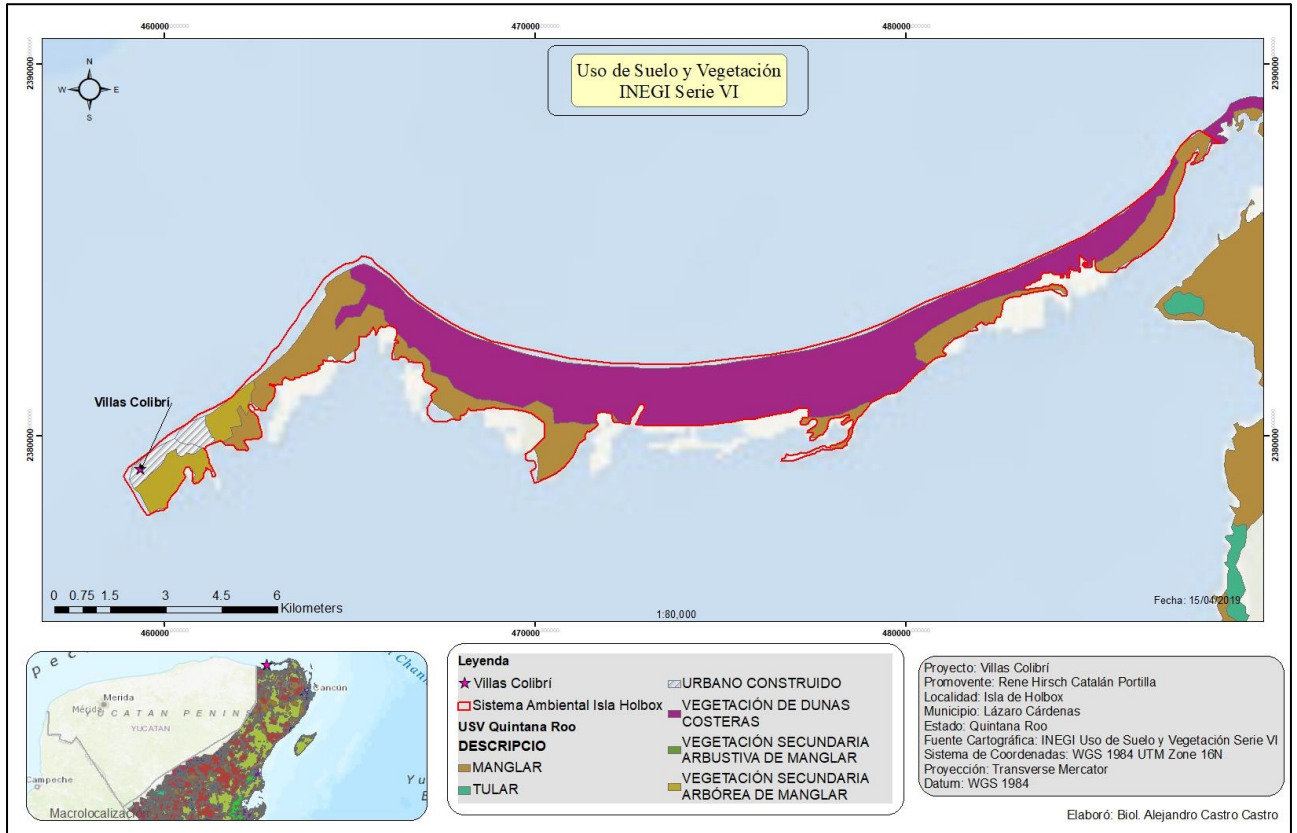


Figura 21 Uso de suelo y vegetación presentes en el Sistema Ambiental, según la Carta Serie VI de INEGI (2017)

#### IV.2.1.2 FLORA

Para la obtención de los resultados expuestos a continuación, se realizó la consulta de literatura publicada y disponible para la recopilación de datos estadísticos vinculados con aspectos ecológicos de flora.

Debido a la magnitud y diversidad de comunidades vegetales que alberga el Sistema Ambiental resulta inalcanzable tener una representación exacta de la abundancia de los elementos florísticos y la riqueza de taxa que resguarda esta Sistema Ambiental. De tal forma que con la finalidad de establecer un índice y parámetros de referencia han sido considerados los inventarios y estudios florísticos que han sido realizados dentro de la superficie comprendida por el Sistema Ambiental.

Para el Sistema Ambiental se tiene registro de 112 especies de plantas potenciales pertenecientes a 3 Clases, 28 Ordenes y 50 Familias. Del total de especies, 6 se consideran protegidas dentro de la NOM-059-SEMARNAT-2010.

De acuerdo con la serie VI del INEGI la asociación vegetal que ocupa la mayor proporción territorial del Sistema Ambiental corresponde a la duna costera, ecosistema sumamente registrado en las zonas costeras de la Península de Yucatán.

Con lo anteriormente descrito y en consideración al trabajo de diversidad y orígenes de la flora fanerógama de México, realizado por Rzedowski (1991), en donde se estima la existencia de 1,634 especies de plantas vasculares de en el



**MANIFESTACIÓN DE IMPACTO AMBIENTAL PARTICULAR PARA EL PROYECTO  
DENOMINADO VILLAS COLIBRÍ, EN LA ISLA DE HOLBOX, LÁZARO CÁRDENAS, QUINTANA  
ROO**

estado de Quintana Roo, de las cuales 19 son endémicas del estado.

De los datos obtenidos para el presente proyecto, nos permiten generar una relación de las comunidades dominantes en el Sistema Ambiental, y en función de ello es posible inferir cuales son los componentes que pueden abundar más dentro de la superficie comprendida por la Sistema Ambiental, considerando las especies representativas de los diversos tipos de vegetación presentes descritos con anterioridad.

*Tabla 9 Listado de la flora potencial para el Sistema Ambiental del proyecto Villas Colibri*

Phyllum	Clase	Orden	Familia	Especie	NOM-059	End
Bryophyta	Bryopsida	Dicranales	Dicranaceae	<i>Leucobryum incurvifolium</i>		
Bryophyta	Bryopsida	Hypnales	Sematophyllaceae	<i>Taxithelium planum</i>		
Bryophyta	Bryopsida	Leucodontales	Meteoriacae	<i>Papillaria nigrescens</i>		
Bryophyta	Bryopsida	Leucodontales	Pterobryaceae	<i>Pirella cymbifolia</i>		
Bryophyta	Bryopsida	Pottiales	Calymperaceae	<i>Calymperes erosum</i>		
Bryophyta	Bryopsida	Pottiales	Calymperaceae	<i>Calymperes lonchophyllum</i>		
Bryophyta	Bryopsida	Pottiales	Calymperaceae	<i>Calymperes palisotii</i>		
Bryophyta	Bryopsida	Pottiales	Calymperaceae	<i>Syrhropodon incompletus</i>		
Bryophyta	Bryopsida	Pottiales	Pottiaceae	<i>Barbula indica</i>		
Tracheophyta	Liliopsida	Alismatales	Cymodoceaceae	<i>Halodule wrightii</i>		
Tracheophyta	Liliopsida	Alismatales	Hydrocharitaceae	<i>Thalassia testudinum</i>		
Tracheophyta	Liliopsida	Arecales	Arecaceae	<i>Acrocomia aculeata</i>		
Tracheophyta	Liliopsida	Arecales	Arecaceae	<i>Sabal gretherae</i>		
Tracheophyta	Liliopsida	Arecales	Arecaceae	<i>Sabal gretheriae</i>	Pr	E
Tracheophyta	Liliopsida	Arecales	Arecaceae	<i>Thrinax radiata</i>	A	
Tracheophyta	Liliopsida	Asparagales	Orchidaceae	<i>Myrmecophila tibicinis</i>		
Tracheophyta	Liliopsida	Poales	Cyperaceae	<i>Cyperus ligularis</i>		
Tracheophyta	Liliopsida	Poales	Cyperaceae	<i>Cyperus planifolius</i>		
Tracheophyta	Liliopsida	Poales	Cyperaceae	<i>Fimbristylis cymosa</i>		
Tracheophyta	Liliopsida	Poales	Cyperaceae	<i>Fimbristylis spadicea</i>		
Tracheophyta	Liliopsida	Poales	Poaceae	<i>Chloris barbata</i>		
Tracheophyta	Liliopsida	Poales	Poaceae	<i>Dactyloctenium aegyptium</i>		
Tracheophyta	Liliopsida	Poales	Poaceae	<i>Eragrostis excelsa</i>		

Phyllum	Clase	Orden	Familia	Especie	NOM-059	End
Tracheophyta	Liliopsida	Poales	Poaceae	<i>Eragrostis prolifera</i>		
Tracheophyta	Liliopsida	Poales	Poaceae	<i>Eustachys neglecta</i>		
Tracheophyta	Liliopsida	Poales	Poaceae	<i>Eustachys petraea</i>		
Tracheophyta	Liliopsida	Poales	Poaceae	<i>Sporobolus virginicus</i>		
Tracheophyta	Liliopsida	Poales	Poaceae	<i>Zea mays</i>		
Tracheophyta	Magnoliopsida	Asterales	Asteraceae	<i>Ambrosia hispida</i>		
Tracheophyta	Magnoliopsida	Asterales	Asteraceae	<i>Aster subulatus</i>		
Tracheophyta	Magnoliopsida	Asterales	Asteraceae	<i>Baccharis heterophylla</i>		
Tracheophyta	Magnoliopsida	Asterales	Asteraceae	<i>Bidens pilosa</i>		
Tracheophyta	Magnoliopsida	Asterales	Asteraceae	<i>Borrchia arborescens</i>		
Tracheophyta	Magnoliopsida	Asterales	Asteraceae	<i>Borrchia frutescens</i>		
Tracheophyta	Magnoliopsida	Asterales	Asteraceae	<i>Flaveria linearis</i>		
Tracheophyta	Magnoliopsida	Asterales	Asteraceae	<i>Flaveria trinervia</i>		
Tracheophyta	Magnoliopsida	Asterales	Asteraceae	<i>Melanthera nivea</i>		
Tracheophyta	Magnoliopsida	Asterales	Asteraceae	<i>Parthenium hysterophorus</i>		
Tracheophyta	Magnoliopsida	Asterales	Goodeniaceae	<i>Scaevola plumieri</i>		
Tracheophyta	Magnoliopsida	Boraginales	Boraginaceae	<i>Cordia sebestena</i>		
Tracheophyta	Magnoliopsida	Boraginales	Boraginaceae	<i>Heliotropium angiospermum</i>		
Tracheophyta	Magnoliopsida	Brassicales	Bataceae	<i>Batis maritima</i>		
Tracheophyta	Magnoliopsida	Brassicales	Brassicaceae	<i>Cakile edentula</i>		
Tracheophyta	Magnoliopsida	Brassicales	Brassicaceae	<i>Cakile lanceolata</i>		
Tracheophyta	Magnoliopsida	Brassicales	Capparaceae	<i>Quadrella incana</i>		
Tracheophyta	Magnoliopsida	Caryophyllales	Aizoaceae	<i>Sesuvium portulacastrum</i>		
Tracheophyta	Magnoliopsida	Caryophyllales	Amaranthaceae	<i>Alternanthera flavescens</i>		
Tracheophyta	Magnoliopsida	Caryophyllales	Amaranthaceae	<i>Alternanthera halimifolia</i>		
Tracheophyta	Magnoliopsida	Caryophyllales	Amaranthaceae	<i>Amaranthus greggii</i>		
Tracheophyta	Magnoliopsida	Caryophyllales	Amaranthaceae	<i>Atriplex cristata</i>		
Tracheophyta	Magnoliopsida	Caryophyllales	Amaranthaceae	<i>Brandesia lanceolata</i>		
Tracheophyta	Magnoliopsida	Caryophyllales	Amaranthaceae	<i>Iresine diffusa</i>		



Phyllum	Clase	Orden	Familia	Especie	NOM-059	End
Tracheophyta	Magnoliopsida	Caryophyllales	Cactaceae	<i>Opuntia stricta</i>		
Tracheophyta	Magnoliopsida	Caryophyllales	Cactaceae	<i>Selenicereus grandiflorus</i>		
Tracheophyta	Magnoliopsida	Caryophyllales	Cactaceae	<i>Nopalea gaumeri</i>		
Tracheophyta	Magnoliopsida	Caryophyllales	Cactaceae	<i>Acanthocereus tetragonus</i>		
Tracheophyta	Magnoliopsida	Caryophyllales	Nyctaginaceae	<i>Neea psychotrioides</i>		
Tracheophyta	Magnoliopsida	Caryophyllales	Nyctaginaceae	<i>Okenia hypogaea</i>		
Tracheophyta	Magnoliopsida	Caryophyllales	Polygonaceae	<i>Coccoloba uvifera</i>		
Tracheophyta	Magnoliopsida	Caryophyllales	Portulacaceae	<i>Portulaca oleracea</i>		
Tracheophyta	Magnoliopsida	Caryophyllales	Portulacaceae	<i>Portulaca rubricaulis</i>		
Tracheophyta	Magnoliopsida	Celastrales	Celastraceae	<i>Tricerna phyllanthoides</i>		
Tracheophyta	Magnoliopsida	Ericales	Primulaceae	<i>Bonellia macrocarpa</i>		
Tracheophyta	Magnoliopsida	Ericales	Sapotaceae	<i>Sideroxylon americanum</i>		
Tracheophyta	Magnoliopsida	Ericales	Sapotaceae	<i>Sideroxylon retusa</i>		
Tracheophyta	Magnoliopsida	Ericales	Theophrastaceae	<i>Jacquinia aurantiaca</i>		
Tracheophyta	Magnoliopsida	Fabales	Fabaceae	<i>Caesalpinia vesicaria</i>		
Tracheophyta	Magnoliopsida	Fabales	Fabaceae	<i>Centrosema plumieri</i>		
Tracheophyta	Magnoliopsida	Fabales	Fabaceae	<i>Desmanthus virgatus</i>		
Tracheophyta	Magnoliopsida	Fabales	Fabaceae	<i>Gliricidia sepium</i>		
Tracheophyta	Magnoliopsida	Fabales	Fabaceae	<i>Pithecellobium keyense</i>		
Tracheophyta	Magnoliopsida	Fabales	Fabaceae	<i>Senna racemosa</i>		
Tracheophyta	Magnoliopsida	Fabales	Fabaceae	<i>Sophora tomentosa</i>		
Tracheophyta	Magnoliopsida	Fabales	Surianaceae	<i>Suriana maritima</i>		
Tracheophyta	Magnoliopsida	Gentianales	Apocynaceae	<i>Cascabela gaumeri</i>		
Tracheophyta	Magnoliopsida	Gentianales	Apocynaceae	<i>Catharanthus roseus</i>		
Tracheophyta	Magnoliopsida	Gentianales	Apocynaceae	<i>Metastelma schlechtendalii</i>		
Tracheophyta	Magnoliopsida	Gentianales	Apocynaceae	<i>Metastelma yucatanense</i>		
Tracheophyta	Magnoliopsida	Gentianales	Apocynaceae	<i>Pentalinon andrieuxii</i>		
Tracheophyta	Magnoliopsida	Gentianales	Gentianaceae	<i>Eustoma exaltatum</i>		
Tracheophyta	Magnoliopsida	Gentianales	Gentianaceae	<i>Zeltnera quitensis</i>		

Phyllum	Clase	Orden	Familia	Especie	NOM-059	End
Tracheophyta	Magnoliopsida	Gentianales	Rubiaceae	<i>Chiococca alba</i>		
Tracheophyta	Magnoliopsida	Gentianales	Rubiaceae	<i>Erithalis fruticosa</i>		
Tracheophyta	Magnoliopsida	Gentianales	Rubiaceae	<i>Ernodea littoralis</i>		
Tracheophyta	Magnoliopsida	Gentianales	Rubiaceae	<i>Hamelia patens</i>		
Tracheophyta	Magnoliopsida	Lamiales	Acanthaceae	<i>Avicennia germinans</i>	A	
Tracheophyta	Magnoliopsida	Lamiales	Acanthaceae	<i>Bravaisia berlandieriana</i>		
Tracheophyta	Magnoliopsida	Lamiales	Acanthaceae	<i>Justicia luzmariae</i>		
Tracheophyta	Magnoliopsida	Lamiales	Lamiaceae	<i>Condea verticillata</i>		
Tracheophyta	Magnoliopsida	Lamiales	Plantaginaceae	<i>Russelia sarmentosa</i>		
Tracheophyta	Magnoliopsida	Lamiales	Scrophulariaceae	<i>Capraria biflora</i>		
Tracheophyta	Magnoliopsida	Lamiales	Verbenaceae	<i>Lantana involucrata</i>		
Tracheophyta	Magnoliopsida	Lamiales	Verbenaceae	<i>Stachytarpheta jamaicensis</i>		
Tracheophyta	Magnoliopsida	Laurales	Lauraceae	<i>Cassytha filiformis</i>		
Tracheophyta	Magnoliopsida	Magnoliales	Annonaceae	<i>Annona squamosa</i>		
Tracheophyta	Magnoliopsida	Malpighiales	Euphorbiaceae	<i>Croton punctatus</i>		
Tracheophyta	Magnoliopsida	Malpighiales	Euphorbiaceae	<i>Euphorbia hieronymi</i>		
Tracheophyta	Magnoliopsida	Malpighiales	Euphorbiaceae	<i>Euphorbia mesembryanthemifolia</i>		
Tracheophyta	Magnoliopsida	Malpighiales	Rhizophoraceae	<i>Rhizophora mangle</i>	A	E
Tracheophyta	Magnoliopsida	Malvales	Malvaceae	<i>Sida ciliaris</i>		
Tracheophyta	Magnoliopsida	Malvales	Malvaceae	<i>Waltheria indica</i>		
Tracheophyta	Magnoliopsida	Myrtales	Combretaceae	<i>Conocarpus erectus</i>	A	
Tracheophyta	Magnoliopsida	Myrtales	Combretaceae	<i>Laguncularia racemosa</i>	A	
Tracheophyta	Magnoliopsida	Piperales	Piperaceae	<i>Piper pseudolindenii</i>		
Tracheophyta	Magnoliopsida	Rosales	Rhamnaceae	<i>Krugiodendron ferreum</i>		
Tracheophyta	Magnoliopsida	Santalales	Loranthaceae	<i>Struthanthus cassythoides</i>		
Tracheophyta	Magnoliopsida	Sapindales	Anacardiaceae	<i>Metopium brownei</i>		
Tracheophyta	Magnoliopsida	Solanales	Convolvulaceae	<i>Cuscuta americana</i>		
Tracheophyta	Magnoliopsida	Solanales	Convolvulaceae	<i>Cuscuta boldinghii</i>		
Tracheophyta	Magnoliopsida	Solanales	Convolvulaceae	<i>Ipomoea pes-caprae</i>		

Phyllum	Clase	Orden	Familia	Especie	NOM-059	End
Tracheophyta	Magnoliopsida	Solanales	Convolvulaceae	<i>Ipomoea violacea</i>		
Tracheophyta	Magnoliopsida	Solanales	Solanaceae	<i>Lycianthes lenta</i>		
Tracheophyta	Magnoliopsida	Solanales	Solanaceae	<i>Lycium carolinianum</i>		
Tracheophyta	Magnoliopsida	Solanales	Solanaceae	<i>Solanum donianum</i>		
Tracheophyta	Magnoliopsida	Zygophyllales	Zygophyllaceae	<i>Tribulus cistoides</i>		

## TRABAJO DE CAMPO PARA LA DESCRIPCIÓN DE LA FLORA

### Metodología de Campo

Para la colecta de datos se realizaron salidas campo donde se realizaron diferentes muestreos en el Sistema Ambiental, se procedió a realizar un muestreo por cuadrante en 4 zonas distintas de nuestra unidad de análisis, con la finalidad de representar la condición natural, dicho muestreo consistió en realizar un censo inventariando todas las especies observadas en los cuadrantes.

Dentro de los cuadrantes se determinaron los individuos dentro de los estratos herbáceo, arbustivo y arbóreo. Con base a la información obtenida en los muestreos.

Tabla 10 Coordenas de los polígonos de muestreo de vegetación realizados dentro del Sistema Ambiental

Muestreo 1			Muestreo 2		
id	x	y	id	x	y
1	459895	2379642	1	459661	2379311
2	459878	2379629	2	459654	2379305
3	459904	2379600	3	459640	2379318
4	459923	2379613	4	459647	2379324
Muestreo 3			Muestreo 4		
id	x	y	id	x	y
1	459622	2379182	1	459625	2379168
2	459630	2379188	2	459640	2379154
3	459615	2379200	3	459633	2379147
4	459608	2379196	4	459618	2379160



A continuación, se presenta las ecuaciones para el análisis ecológico (abundancia, diversidad, etc.) para cada uno de los estratos de vegetación y grupos faunísticos:

### Abundancia

Para el análisis de la abundancia se estimó la abundancia relativa obtenida mediante la ecuación:

$$Ab. rel = \frac{ni}{N} (100)$$

Donde:

ni= número de individuos de la *i* esima especie

N= Número de individuos de todas las especies

### Frecuencia relativa

La frecuencia de un evento (*i*) es el número (*ni*) de veces que el evento ocurre en el estudio. La frecuencia relativa se refiere al total de frecuencias absolutas de todos los eventos. Es decir, el número de sitios de muestreo (*ni*) dónde una especie ocurre dividido entre la suma de todas las frecuencias y se calcula con la ecuación:

$$f_i = \frac{n_i}{N} = \frac{n_i}{\sum_i n_i}$$

### Ocurrencia relativa

La ocurrencia relativa (%) se interpreta como la proporción de los sitios de muestreo en la que se registró una especie dada, y se estima a partir de la ecuación:

$$\% \text{ de ocurrencia} = \frac{fi}{Z} (100)$$

Donde:

fi=número de sitios de muestreo donde se registró la *i*-esima especie

Z= número de sitios de muestreo

### Índice de diversidad de Shannon-Weaver

Para el cálculo de la diversidad se utilizó el índice Shannon-Weaver (*H'*; Shannon y Weaver, 1949) con la ecuación:



$$H' = - \sum_{i=1}^S p_i \ln p_i$$

**Donde:**

S– número de especies (riqueza de especies)

$P_i$ – abundancia relativa de la especie i (se obtiene de dividir el número de individuos de la Xi especie multiplicado por 100 y dividido entre el número total de individuos registrados).

$\ln$ = logaritmo natural

La comunidad ecológica es un conjunto de especies que interactúan en tiempo y espacio. De aquí que uno de los descriptores más simple de una comunidad sea un número de especies o riqueza. Sin embargo el número de especies por sí solo no considera el hecho de que algunas especies son más abundantes y otras son más bien raras. Los índices de diversidad además de la riqueza ponderan la abundancia de las diferentes especies. En este sentido se han desarrollado diferentes índices para medir la diversidad (Magurran, 1988), pero uno de los más utilizados debido a su robustez es el de Shannon-Weaver ( $H'$ ).

De esta forma, el índice contempla la cantidad de especies presentes en el área de estudio (riqueza de especies) y la cantidad relativa de individuos de cada una de esas especies (abundancia).

**Índice de equidad de Pielou**

Este índice mide la proporción de la diversidad observada con relación a la máxima diversidad esperada. Su valor va de 0 a 1, de forma que 1 corresponde a situaciones donde todas las especies son igualmente abundantes (Pielou, 1975; Moreno, 2001).

$$J = \frac{H}{H_{max}}$$

**Donde:**

$H$ = diversidad

$H_{max}$ = diversidad máxima

Donde =  $H_{max} = \ln(S)$

$\ln$ = logaritmo natural

S = número de especies

## RESULTADOS

### Abundancia y diversidad de flora en el Sistema Ambiental

Para el Sistema Ambiental Se registraron 13 especies, de las cuales las 7 pertenecen al estrato arbóreo, 4 especies del estrato arbustivo y 2 al estrato herbáceo. La especie más abundante fue Mangle botoncillo (*Conocarpus erectus*) con 136 individuos.

#### Estrato Arbóreo.

Se registraron 190 individuos de 7 especies. La especie dominante fue *Conocarpus erectus* con 136 individuos siendo así el 71.58% del total y presentando un Índice de Valor de Importancia (I.V.I) de 173.93. De estas, la palma chit (*Thrinax radiata*) y el mangle botoncillo (*Conocarpus erectus*) se encuentran catalogadas en la NOM-059-SEMARNAT-2010 como especies amenazadas.

Tabla 11 Listado de especies arbóreas registradas y su Índice de valor de importancia en el Sistema Ambiental

Nombre científico	Nombre común	End	NOM-059	Muestrros				# Ind	Abund . Relativa	Frecuencia	Frecuencia Relativa	% Ocurrencia	Densidad (Sup. Muestread a= 1,420 m <sup>2</sup> )	Densidad Relativa	IVI
				1	2	3	4								
<i>Metopium brownei</i>	Chechen Prieto				4	8	1	30	15.79	3	23.08	75.0	0.0211267	15.78947	54.66
<i>Thrinax radiata</i>	Palma Chit		A	3	6			9	4.74	2	15.38	50.0	0.0063380	4.736842	24.86
<i>Chrysobalanus icaco</i>	Ciruela Blanca						6	6	3.16	1	7.69	25.0	0.0042253	3.157894	14.01
<i>Coccoloba uvifera</i>	Uva						3	3	1.58	1	7.69	25.0	0.0021126	1.578947	10.85
<i>Cordia dodecandra</i>	Ciricote de playa						2	2	1.05	1	7.69	25.0	0.0014084	1.052631	9.80
<i>Ficus sp</i>	Ficus						4	4	2.11	1	7.69	25.0	0.0028169	2.105263	11.90
<i>Conocarpus erectus</i>	Mangle botoncillo		A	6	5	1	1	136	71.58	4	30.77	100.0	0.0957746	71.57893	173.93
								<b>190</b>	<b>100.00</b>	<b>13</b>	<b>100.00</b>		<b>0.1338028</b>	<b>100</b>	<b>300.0</b>

Tabla 12 índice de diversidad de Shannon y equidad de Pielou del estrato arbóreo del Sistema Ambiental

Arbóreo					
No.	Nombre científico	No. De Ind.	Pi=ni/N	ln pi	Índice de Shannon antes de la sumatoria
1	<i>Metopium brownei</i>	30	0.20547945	-1.58240924	-0.32515258
2	<i>Thrinax radiata</i>	9	0.06164384	-2.78638204	-0.17176328

3	<i>Chrysobalanus icaco</i>	6	0.04109589	-3.19184715	-0.1311718
4	<i>Coccoloba uvifera</i>	3	0.02054795	-3.88499433	-0.07982865
5	<i>Cordia dodecandra</i>	2	0.01369863	-4.29045944	-0.05877342
6	<i>Ficus sp</i>	4	0.02739726	-3.59731226	-0.0985565
7	<i>Conocarpus erectus</i>	136	0.93150685	-0.07095174	-0.06609203
<b>TOTAL</b>		190			<b>-0.931338</b>
		<b>Σni=N</b>	<b>Σni=Pi</b>		<b>Σpi x ln(Pi)</b>
<b>Riqueza S=</b>		7			
<b>Resultado: H' =</b>		0.9313383			
<b>Resultado: J' =</b>		0.4786132			

El índice de Shannon nos indica que los valores varían de 0.5-5, aunque su valor normal es de entre 2-3. Estos valores nos indican la diversidad de un ecosistema, los valores menores a 2 se consideran bajos y los valores superiores a 3 se consideran altos. Los ecosistemas con altos valores evidentemente son los bosques tropicales y arrecifes de coral y los de menor diversidad son las zonas desérticas.

Para la zona del Sistema Ambiental se estimó un índice de diversidad de árboles de  $H'=0.93$  siendo un valor bajo y un índice de equidad de  $J'=0.48$  lo que indica que la comunidad arbórea en los sitios de muestreo tiende enormemente a la dominancia.

### Estrato Arbustivo

Se registraron 79 individuos de 4 especies. La especie dominante fue *Acanthocereus tetragonus* con 45 individuos siendo así el 56.96 % del total y presentando un Índice de Valor de Importancia (I.V.I) de 147.26. De estas, la especie *Opuntia stricta* es una especie Endémica y ninguna de las demás registradas se encuentran catalogadas en la NOM-059-SEMARNAT-2010.

Tabla 13 Listado de especies arbustivas registradas y su Índice de valor de importancia en el Sistema Ambiental

Nombre científico	Nombre común	End	NOM-059	Muestras				# Ind.	Abun. Relativa	Frecuencia	Frecuencia Relativa	% de Ocurrencia	Densidad (Sup. Muestreada)	Densidad Relativa	IVI
				1	2	3	4								
<i>Bonellia macrocarpa</i>	Lengua de gallo			4	1	3	1	24	30.38	4	33.33	100.0	0.0163043	30.37974	94.09
<i>Opuntia stricta</i>	Tsakam	E		1			3	4	5.06	2	16.67	50.0	0.00271739	5.0632914	26.79
<i>Acanthocereus tetragonus</i>	Nun tsutsuy			3	5	8	2	45	56.96	4	33.33	100.0	0.03057065	56.9620253	147.26
<i>Selenicereus grandiflorus</i>	pitaya			2			4	6	7.59	2	16.67	50.0	0.00407609	7.59493671	31.86



MANIFESTACIÓN DE IMPACTO AMBIENTAL PARTICULAR PARA EL PROYECTO DENOMINADO VILLAS COLIBRÍ, EN LA ISLA DE HOLBOX, LÁZARO CÁRDENAS, QUINTANA ROO

		79	100.00	12	100.00	0.05366848	100	300.00
--	--	----	--------	----	--------	------------	-----	--------

Tabla 14 índice de diversidad de Shannon y equidad de Pielou del estrato arbustivo.

Arbustivo					
No.	Nombre científico	No. De Ind.	Pi=ni/N	ln pi	Índice de Shannon antes de la sumatoria
1	<i>Bonellia macrocarpa</i>	24	0.303797468	-1.191394022	-0.361942488
2	<i>Opuntia stricta</i>	4	0.050632911	-2.983153491	-0.151045746
3	<i>Acanthocereus tetragonus</i>	45	0.569620253	-0.562785363	-0.320573941
4	<i>Selenicereus grandiflorus</i>	6	0.075949367	-2.577688383	-0.195773801
<b>TOTAL</b>		79			<b>-1.029335976</b>
		<b>Σni=N</b>	<b>Σni=Pi</b>		<b>Σpi x ln(Pi)</b>
<b>Riqueza S=</b>		<b>4</b>			
<b>Resultado: H' =</b>		<b>1.029335976</b>			
<b>Resultado: J' =</b>		<b>0.7425</b>			

Para el muestreo en Sistema Ambiental se estimó un índice de diversidad de  $H'=1.029$  siendo un valor bajo y un índice de equidad de  $J'=0.74$  lo que indica que la comunidad arbustiva en los sitios de muestreo tiende a la homogeneidad.

### Estrato Herbáceo.

Se registraron 7 individuos de 2 especies. La especie dominante fue *Bravaisia tubiflora* con 5 individuos representando el 50% del total y presentando un Índice de Valor de Importancia (I.V.I) de 133.33. De estas, ninguna se encuentra catalogada en la NOM-059-SEMARNAT-2010.

#### Herbaceas

Nombre científico	Nombre común	End	NOM-059	# Individuos	Abundancia Relativa	Frecuencia	Frecuencia Relativa	% de Ocurrencia	Densidad (Sup. Muestreada)	Densidad Relativa	Índice de Valor de importancia
<i>Coccoloba uvifera</i>	uva de			2	28.57	1	50.00	100.0	0.00524	28.57	107.14





MANIFESTACIÓN DE IMPACTO AMBIENTAL PARTICULAR PARA EL PROYECTO  
DENOMINADO VILLAS COLIBRÍ, EN LA ISLA DE HOLBOX, LÁZARO CÁRDENAS, QUINTANA  
ROO

	mar										
<i>Bravaisia tubiflora</i>	hulub		5	71.43	1	50.00	100.0	0.01311	71.42	192.86	
			<b>7</b>	<b>100.00</b>	<b>2</b>	<b>100.00</b>		<b>0.01836</b>	<b>100</b>	<b>300.00</b>	

#### IV.2.1.3 FAUNA

Es importante aclarar que la información que se presenta en la Manifestación de Impacto Ambiental hace referencia al área de estudio (Sistema Ambiental), de la cual se describe el proceso de delimitación de la misma. Al respecto cabe mencionar que dicha área de estudio solo se muestreo las zonas aledañas y representativas del Área del Proyecto, cuya información es el objeto del estudio, con la finalidad de poder definir y evaluar de manera precisa y objetiva los posibles efectos que se pudieran presentar por el desarrollo del proyecto.

Con relación a los índices que permitan demostrar que la diversidad en la zona del proyecto no se verá comprometida, los estudios sobre medición de biodiversidad se han centrado en la búsqueda de parámetros para caracterizarla como una propiedad emergente de las comunidades ecológicas. Sin embargo, las comunidades no están aisladas en un entorno neutro. En cada unidad geográfica, en cada paisaje, se encuentra un número variable de comunidades. Por ello, para comprender los cambios de la biodiversidad con relación a la estructura del paisaje, la separación de los componentes alfa, beta y gamma (Whittaker, 1972) puede ser de gran utilidad, principalmente para medir y monitorear los efectos de las actividades humanas (Halffter, 1998). La diversidad alfa es la riqueza de especies de una comunidad particular a la que consideramos homogénea, la diversidad beta es el grado de cambio o reemplazo en la composición de especies entre diferentes comunidades en un paisaje, y la diversidad gamma es la riqueza de especies del conjunto de comunidades que integran un paisaje, resultante tanto de las diversidades alfa como de las diversidades beta (op. cit).

En este apartado se describe los métodos utilizados para obtener la información necesaria en la descripción y caracterización de la fauna silvestre existente en el Sistema Ambiental, misma que consistió en la observación directa de los cuatro grupos de vertebrados terrestres principales (aves, mamíferos, reptiles y anfibios), y la compilación de un listado de las especies observadas y potenciales. Sin embargo, con el trabajo de campo realizado no se puede aseverar que se tiene un inventario completo de la fauna de vertebrados de la zona, pero se tiene la suficiente información para establecer una caracterización general de la fauna existente en el área de estudio.

#### MATERIALES Y METODOS

Los métodos utilizados para la búsqueda de información y muestreo de fauna se llevaron a cabo en dos etapas, las cuales se describen a continuación:

**PRIMERA ETAPA:** En esta etapa se realizó la búsqueda y consulta de publicaciones relacionadas con la fauna de vertebrados terrestres de la zona de estudio con la finalidad de integrar un listado preliminar, así como para conocer el estado que tienen las poblaciones que allí se distribuyen.

**SEGUNDA ETAPA:** Durante esta etapa se realizó el trabajo de campo que consistió en muestreos y observaciones de fauna en áreas representativas del Sistema Ambiental, esto es, en los sitios donde se realizaron los muestreos de vegetación y en los caminos de traslado a los sitios y que se ubican dentro del SA.

## MÉTODOS DE MUESTREOS

Para cada grupo de vertebrados se utilizaron distintos métodos de muestreo que se describen a continuación.

### Herpetofauna

Primera etapa: En esta etapa se realizó la búsqueda y consulta de publicaciones relacionadas con la herpetofauna de la zona de estudio con la finalidad de integrar un listado preliminar. Como resultado de esta etapa se obtuvo el listado potencial de herpetofauna para el Sistema Ambiental que corresponde a 117 especies representadas en 33 familias y 5 ordenes. En el listado potencial se reportan 47 especies enlistadas en la NOM-059-SEMARNAT-2010 en alguna categoría de protección; 9 amenazadas y 38 en protección especial. Además 24 especies endémicas.

Tabla 15 Listado potencial de la herpetofauna. Se muestra la categoría de endemismo y el régimen de protección según la NOM-059-SEMARNAT-2010. A= amenazada, Pr= protección especial, E= endémica de México.

Clase	Orden	Familia	Especie	NOM-059	Endémica
Amphibia	Anura	Bufoidea	<i>Incilius valliceps</i>		
Amphibia	Anura	Bufoidea	<i>Rhinella marina</i>		
Amphibia	Anura	Craugastoridae	<i>Craugastor yucatanensis</i>	Pr	E
Amphibia	Anura	Eleutherodactylidae	<i>Eleutherodactylus planirostris</i>		
Amphibia	Anura	Hylidae	<i>Tripurion petasatus</i>	Pr	
Amphibia	Anura	Hylidae	<i>Agalychnis callidryas</i>		
Amphibia	Anura	Hylidae	<i>Dendropsophus ebraccatus</i>		
Amphibia	Anura	Hylidae	<i>Smilisca baudinii</i>		
Amphibia	Anura	Hylidae	<i>Trachycephalus typhonius</i>		
Amphibia	Anura	Hylidae	<i>Trachycephalus venulosus</i>		
Amphibia	Anura	Hylidae	<i>Dendropsophus microcephalus</i>		
Amphibia	Anura	Hylidae	<i>Scinax staufferi</i>		
Amphibia	Anura	Hylidae	<i>Tripurion petasatus</i>	Pr	E
Amphibia	Anura	Hylidae	<i>Tlalocohyla picta</i>		
Amphibia	Anura	Hylidae	<i>Tlalocohyla loquax</i>		
Amphibia	Anura	Hylidae	<i>Scinax staufferi</i>		
Amphibia	Anura	Hylidae	<i>Agalychnis callidryas</i>		
Amphibia	Anura	Leiuperina	<i>Engystomops pustulosus</i>		
Amphibia	Anura	Leptodactylidae	<i>Leptodactylus melanonotus</i>		
Amphibia	Anura	Leptodactylidae	<i>Leptodactylus fragilis</i>		
Amphibia	Anura	Microhylidae	<i>Gastrophryne elegans</i>	Pr	
Amphibia	Anura	Microhylidae	<i>Hypopachus variolosus</i>		
Amphibia	Anura	Ranidae	<i>Lithobates brownorum</i>	Pr	

Clase	Orden	Familia	Especie	NOM-059	Endémica
Amphibia	Anura	Ranidae	<i>Lithobates berlandieri</i>	Pr	
Amphibia	Anura	Ranidae	<i>Lithobates vaillanti</i>		
Amphibia	Anura	Rhinophrynidae	<i>Rhinophrynus dorsalis</i>	Pr	
Amphibia	Caudata	Plethodontidae	<i>Bolitoglossa rufescens</i>	Pr	
Amphibia	Caudata	Plethodontidae	<i>Bolitoglossa mexicana</i>	Pr	
Amphibia	Caudata	Plethodontidae	<i>Bolitoglossa yucatanica</i>	Pr	E
Reptilia	Crocodylia	Crocodylidae	<i>Crocodylus acutus</i>	Pr	
Reptilia	Crocodylia	Crocodylidae	<i>Crocodylus moreletii</i>	Pr	
Reptilia	Squamata	Anguillidae	<i>Celestus rozellae</i>	Pr	
Reptilia	Squamata	Boidae	<i>Boa constrictor</i>	A	
Reptilia	Squamata	Colubridae	<i>Ramphotyphlops braminus</i>		
Reptilia	Squamata	Colubridae	<i>Drymobius margaritiferus</i>		
Reptilia	Squamata	Colubridae	<i>Drymarchon melanurus</i>		
Reptilia	Squamata	Colubridae	<i>Coniophanes meridanus</i>		
Reptilia	Squamata	Colubridae	<i>Coniophanes schmidtii</i>		
Reptilia	Squamata	Colubridae	<i>Coniophanes imperialis</i>		
Reptilia	Squamata	Colubridae	<i>Dipsas brevifacies</i>	Pr	E
Reptilia	Squamata	Colubridae	<i>Imantodes tenuissimus</i>	Pr	
Reptilia	Squamata	Colubridae	<i>Ramphotyphlops braminus</i>		
Reptilia	Squamata	Colubridae	<i>Amerotyphlops microstomus</i>		E
Reptilia	Squamata	Colubridae	<i>Conopsis lineatus</i>		
Reptilia	Squamata	Colubridae	<i>Leptophis mexicanus</i>	A	
Reptilia	Squamata	Colubridae	<i>Leptophis ahaetulla</i>	A	
Reptilia	Squamata	Colubridae	<i>Masticophis mentovarius</i>		
Reptilia	Squamata	Colubridae	<i>Mastigodryas melanolomus</i>		
Reptilia	Squamata	Colubridae	<i>Oxybelis fulgidus</i>		
Reptilia	Squamata	Colubridae	<i>Staurotypus triporcatus</i>	A	
Reptilia	Squamata	Colubridae	<i>Oxybelis aeneus</i>		
Reptilia	Squamata	Colubridae	<i>Stenorrhina freminvillei</i>		
Reptilia	Squamata	Colubridae	<i>Sibon nebulatus</i>		
Reptilia	Squamata	Colubridae	<i>Tropidodipsas fasciata</i>		
Reptilia	Squamata	Colubridae	<i>Tropidodipsas fischeri</i>		
Reptilia	Squamata	Colubridae	<i>Tantilla moesta</i>		E
Reptilia	Squamata	Colubridae	<i>Tantillita canula</i>		E
Reptilia	Squamata	Colubridae	<i>Porthidium yucatanicum</i>	Pr	E
Reptilia	Squamata	Colubridae	<i>Symphimus mayae</i>	Pr	E



MANIFESTACIÓN DE IMPACTO AMBIENTAL PARTICULAR PARA EL PROYECTO  
DENOMINADO VILLAS COLIBRÍ, EN LA ISLA DE HOLBOX, LÁZARO CÁRDENAS, QUINTANA  
ROO

Clase	Orden	Familia	Especie	NOM-059	Endémica
Reptilia	Squamata	Colubridae	<i>Tropidodipsas sartorii</i>	Pr	
Reptilia	Squamata	Colubridae	<i>Thamnophis marcianus</i>	A	
Reptilia	Squamata	Colubridae	<i>Thamnophis proximus</i>	A	
Reptilia	Squamata	Colubridae	<i>Tantilla cuniculator</i>	Pr	E
Reptilia	Squamata	Elapidae	<i>Micrurus diastema</i>	Pr	
Reptilia	Squamata	Eublepharidae	<i>Coleonyx elegans</i>	A	
Reptilia	Squamata	Gekkonidae	<i>Hemidactylus frenatus</i>		
Reptilia	Squamata	Gekkonidae	<i>Hemidactylus turcicus</i>		
Reptilia	Squamata	Iguanidae	<i>Ctenosaura similis</i>	A	
Reptilia	Squamata	Iguanidae	<i>Ctenosaura alfredschmidti</i>		E
Reptilia	Squamata	Iguanidae	<i>Ctenosaura defensor</i>	P	E
Reptilia	Squamata	Iguanidae	<i>Iguana</i>	Pr	
Reptilia	Squamata	Phrynosomatidae	<i>Sceloporus lundelli</i>		E
Reptilia	Squamata	Phrynosomatidae	<i>Sceloporus chrysostictus</i>		E
Reptilia	Squamata	Phrynosomatidae	<i>Sceloporus cozumelae</i>	Pr	E
Reptilia	Squamata	Phrynosomatidae	<i>Sceloporus variabilis</i>		
Reptilia	Squamata	Phrynosomatidae	<i>Sceloporus serrifer</i>		
Reptilia	Squamata	Polychridae	<i>Anolis sagrei</i>		
Reptilia	Squamata	Polychridae	<i>Anolis lemurinus</i>		
Reptilia	Squamata	Polychridae	<i>Anolis rodriguezii</i>		
Reptilia	Squamata	Polychridae	<i>Anolis sericeus</i>		
Reptilia	Squamata	Polychridae	<i>Anolis biporcatus</i>		
Reptilia	Squamata	Polychridae	<i>Anolis tropidonotus</i>		
Reptilia	Squamata	Polychridae	<i>Anolis barkeri</i>		
Reptilia	Squamata	Scincidae	<i>Mesoscincus schwartzei</i>		E
Reptilia	Squamata	Scincidae	<i>Mabuaya unimarginata</i>		
Reptilia	Squamata	Scincidae	<i>Sphenomorphus cherriei</i>		
Reptilia	Squamata	Scincidae	<i>Eumeces sumichrasti</i>		
Reptilia	Squamata	Teiidae	<i>Holcosus undulatus</i>		
Reptilia	Squamata	Teiidae	<i>Cnemidophorus angusticeps</i>		E
Reptilia	Squamata	Teiidae	<i>Cnemidophorus cozumela</i>		E
Reptilia	Squamata	Teiidae	<i>Cnemidophorus rodecki</i>		E
Reptilia	Squamata	Typhlopidae	<i>Pseustes poecilonotus</i>		
Reptilia	Squamata	Viperidae	<i>Agkistrodon bilineatus russeolus</i>		E
Reptilia	Squamata	Viperidae	<i>Crotalus simus tzabcan</i>		E
Reptilia	Squamata	Viperidae	<i>Bothrops asper</i>		

Clase	Orden	Familia	Especie	NOM-059	Endémica
Reptilia	Squamata	Viperidae	<i>Sibon sanniolus</i>		E
Reptilia	Squamata	Xantusiidae	<i>Lepidophyma flavimaculatum</i>	Pr	
Reptilia	Squamata	Xenosauridae	<i>Xenodon rabdocephalus</i>		
Reptilia	Testudines	Bataguridae	<i>Rhinoclemmys areolata</i>	A	
Reptilia	Testudines	Cheloniidae	<i>Caretta caretta</i>	P	
Reptilia	Testudines	Cheloniidae	<i>Chelonia mydas</i>	P	
Reptilia	Testudines	Cheloniidae	<i>Eretmochelys imbricata</i>	P	
Reptilia	Testudines	Cheloniidae	<i>Lepidochelys kempii</i>	P	
Reptilia	Testudines	Chelydridae	<i>Chelydra serpentina</i>	Pr	
Reptilia	Testudines	Dermatemydidae	<i>Dermatemys mawii</i>	P	
Reptilia	Testudines	Dermochelyidae	<i>Dermochelys coriacea</i>	P	
Reptilia	Testudines	Emydidae	<i>Terrapene carolina</i>	Pr	
Reptilia	Testudines	Emydidae	<i>Trachemys scripta</i>	Pr	
Reptilia	Testudines	Emydidae	<i>Terrapene yucatanana</i>		E
Reptilia	Testudines	Emydidae	<i>Trachemys venusta</i>		
Reptilia	Testudines	Kinosternidae	<i>Claudius angustatus</i>	P	
Reptilia	Testudines	Kinosternidae	<i>Kinosternon acutum</i>	Pr	
Reptilia	Testudines	Kinosternidae	<i>Kinosternon scorioides</i>	Pr	
Reptilia	Testudines	Kinosternidae	<i>Kinosternon leucostomum</i>	Pr	
Reptilia	Testudines	Kinosternidae	<i>Kinosternon creaseri</i>		
Reptilia	Squamata	Colubridae	<i>Spilotes pullatus</i>		

**Segunda etapa:** Se utilizó el método de transecto de ancho fijo para la búsqueda intensiva tratando de abarcar la mayor área posible. Se realizaron 9 transectos, con una longitud de 100 m y un ancho de 3 m a cada lado, ya sea en línea recta o de forma irregular de acuerdo a la disponibilidad de caminos o veredas. Los muestreos se realizaron durante el día y la noche entre las 08:00-12:00 hrs y las 18:00-21:00 hrs. Cada transecto se caminó lentamente a través del área revisando cada micro hábitat potencial donde localizar a la herpetofauna. Se revisaron todos los microhábitats posibles: en el suelo, bajo rocas, hojarasca y troncos caídos, árboles, orillas de cuerpos de agua, raíces y cercados.

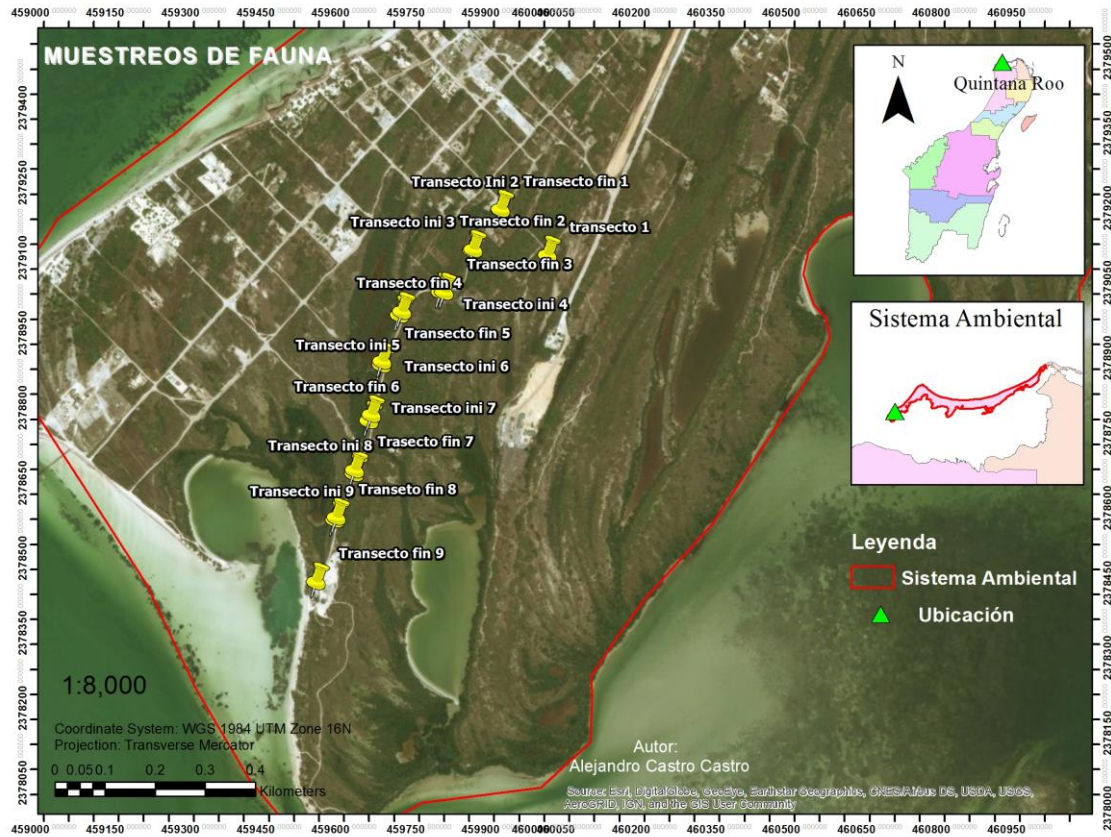


Figura 19. Localización de los transectos para el muestreo de herpetofauna en el Sistema Ambiental. Las coordenadas (UTM WGS84 16Q) de los puntos iniciales y finales de los transectos para el muestreo de la herpetofauna.

Tabla 16 Coordenadas del inicio y fin de los transectos realizados para el muestreo de herpetofauna

ID	Nombre	X	Y
1	transecto ini 1	460010	2379081
2	Transecto fin 1	459917	2379173
3	Transecto Ini 2	459917	2379171
4	Transecto fin 2	459862	2379093
5	Transecto ini 3	459860	2379091
6	Transecto fin 3	459804	2379007
7	Transecto ini 4	459797	2379007
8	Transecto fin 4	459720	2378969
9	Transecto ini 5	459715	2378962

ID	Nombre	X	Y
10	Transecto fin 5	459680	2378869
11	Transecto ini 6	459679	2378862
12	Transecto fin 6	459659	2378762
13	Transecto ini 7	459654	2378750
14	Trasecto fin 7	459625	2378652
15	Transecto ini 8	459624	2378644
16	Transecto fin 8	459588	2378557
17	Transecto ini 9	459585	2378552
18	Transecto fin 9	459548	2378428

### Determinación taxonómica de las especies

La determinación específica de los individuos se realizó utilizando las claves para anfibios y reptiles de Casas Andreu y McCoy (1979), así como las guías de anfibios y reptiles del Este y Centro de América de Conant y Collins (1998) además de las fichas para cada especie publicadas en el Catálogo de Anfibios y Reptiles Americanos, editado por la Society for the Study of Amphibians and Reptiles (SSAR).

### Avifauna

**Primera etapa:** Dentro del Sistema Ambiental habitan potencialmente 157 especies de aves pertenecientes a 18 órdenes, y 43 familias (Howell y Webb 1995). De las cuales 15 especies se consideran bajo alguna categoría de riesgo de conservación dentro de la NOM-059-SEMARNAT-2010; 2 Amenazada y 13 en protección especial. Así mismo 1 especies se considerada endémica, 7 cuasiendémicas y 1 semiendémicas, es decir, especies endémicas a un país o a una región durante una época del año.

Tabla 17 Listado potencial de la avifauna del Sistema Ambiental. Se muestra la categoría de endemismo y el régimen de protección según la NOM-059-SEMARNAT-2010. A= amenazada, P= en peligro de extinción, Pr= protección especial, E=Endémico.

Orden	Familia	Especie	Nombre común	NOM-059	End
Suliformes	Sulidae	<i>Sula leucogaster</i>	Bobo Café		
Pelecaniformes	Pelecanidae	<i>Pelecanus erythrorhynchos</i>	Pelícano Blanco		
Pelecaniformes	Pelecanidae	<i>Pelecanus occidentalis</i>	Pelícano Pardo		
Suliformes	Phalacrocoracidae	<i>Phalacrocorax brasilianus</i>	Cormorán Oliváceo		CE
Suliformes	Phalacrocoracidae	<i>Phalacrocorax auritus</i>	Cormorán Orejudo		
Suliformes	Anhingidae	<i>Anhinga anhinga</i>	Anhinga Americana		
Suliformes	Fregatidae	<i>Fregata magnificens</i>	Fregata Magnífica		SE
Pelecaniformes	Ardeidae	<i>Tigrisoma mexicanum</i>	Garza-Tigre Mexicana		
Pelecaniformes	Ardeidae	<i>Ardea herodias</i>	Garza Morena		
Pelecaniformes	Ardeidae	<i>Ardea alba</i>	Garza Blanca		
Pelecaniformes	Ardeidae	<i>Egretta thula</i>	Garceta Pie-Dorado		
Pelecaniformes	Ardeidae	<i>Egretta caerulea</i>	Garceta Azul		
Pelecaniformes	Ardeidae	<i>Egretta tricolor</i>	Garceta Tricolor		

**MANIFESTACIÓN DE IMPACTO AMBIENTAL PARTICULAR PARA EL PROYECTO DENOMINADO  
VILLAS COLIBRÍ, EN LA ISLA DE HOLBOX, LÁZARO CÁRDENAS, QUINTANA ROO**

Orden	Familia	Especie	Nombre común	NOM-059	End
Pelecaniformes	Ardeidae	<i>Egretta rufescens</i>	Garceta Rojiza		
Pelecaniformes	Ardeidae	<i>Bubulcus ibis</i>	Garza Ganadera		
Pelecaniformes	Ardeidae	<i>Butorides virescens</i>	Garceta Verde		
Pelecaniformes	Ardeidae	<i>Nycticorax nycticorax</i>	Pedrete Corona Negra		
Pelecaniformes	Ardeidae	<i>Nyctanassa violacea</i>	Pedrete Corona Clara		
Pelecaniformes	Threskiornithidae	<i>Eudocimus albus</i>	Ibis Blanco		
Pelecaniformes	Threskiornithidae	<i>Plegadis falcinellus</i>	Ibis Cara Oscura		
Pelecaniformes	Threskiornithidae	<i>Platalea ajaja</i>	Espátula Rosada		
Ciconiiformes	Ciconiidae	<i>Mycteria americana</i>	Cigüeña Americana		
Accipitriformes	Cathartidae	<i>Coragyps atratus</i>	Zopilote Común		
Accipitriformes	Cathartidae	<i>Cathartes aura</i>	Zopilote Aura		
Phoenicopteriformes	Phoenicopteridae	<i>Phoenicopus ruber</i>	Flamenco Americano	Pr	
Anseriformes	Anatidae	<i>Mergus serrator</i>	Mergo Copetón		
Accipitriformes	Pandionidae	<i>Pandion haliaetus</i>	Gavilán Pescador		
Accipitriformes	Accipitridae	<i>Rupornis magnirostris</i>	Gavilán Caracolero		
Accipitriformes	Accipitridae	<i>Buteogallus anthracinus</i>	Trogón violáceo		
Falconiformes	Falconidae	<i>Caracara cheriway</i>	Caracara Quebrantahuesos	Pr	
Falconiformes	Falconidae	<i>Herpethotes cachinnans</i>	Halcón Guaco		
Galliformes	Cracidae	<i>Ortalis vetula</i>	Chachalaca Vetula		
Charadriiformes	Charadriidae	<i>Pluvialis squatarola</i>	Chorlo Gris		
Charadriiformes	Charadriidae	<i>Charadrius nivosus</i>	Chorlo Nevado	Pr	
Charadriiformes	Charadriidae	<i>Charadrius wilsonia</i>	Chorlo Pico Grueso		
Charadriiformes	Charadriidae	<i>Charadrius semipalmatus</i>	Chorlo Semipalmeado		
Charadriiformes	Charadriidae	<i>Charadrius melodus</i>	Chorlo Chiflador		



**MANIFESTACIÓN DE IMPACTO AMBIENTAL PARTICULAR PARA EL PROYECTO DENOMINADO  
VILLAS COLIBRÍ, EN LA ISLA DE HOLBOX, LÁZARO CÁRDENAS, QUINTANA ROO**

Orden	Familia	Especie	Nombre común	NOM-059	End
Charadriiformes	Charadriidae	<i>Charadrius vociferus</i>	Chorlo Tildío		
Charadriiformes	Haematopodidae	<i>Haematopus palliatus</i>	Ostrero Americano		
Charadriiformes	Recurvirostridae	<i>Himantopus mexicanus</i>	Candelero Americano		
Charadriiformes	Scolopacidae	<i>Tringa melanoleuca</i>	Patamarilla Mayor		
Charadriiformes	Scolopacidae	<i>Tringa flavipes</i>	Patamarilla Menor		
Charadriiformes	Scolopacidae	<i>Tringa solitaria</i>	Playero Solitario		
Charadriiformes	Scolopacidae	<i>Tringa semipalmata</i>	Playero Pihuiuí		
Charadriiformes	Scolopacidae	<i>Actitis macularius</i>	Playero Alzacolita		
Charadriiformes	Scolopacidae	<i>Numenius phaeopus</i>	Zarapito Trinador		
Charadriiformes	Scolopacidae	<i>Numenius americanus</i>	Zarapito Pico Largo		
Charadriiformes	Scolopacidae	<i>Arenaria interpres</i>	Vuelvepedras Rojizo		
Charadriiformes	Scolopacidae	<i>Calidris alba</i>	Playero Blanco		
Charadriiformes	Scolopacidae	<i>Calidris pusilla</i>	Playero Semipalmeado	P	
Charadriiformes	Scolopacidae	<i>Calidris mauri</i>	Playero Occidental		
Charadriiformes	Scolopacidae	<i>Calidris minutilla</i>	Playero Chichicuilotte		
Charadriiformes	Scolopacidae	<i>Calidris alpina</i>	Playero Dorso Rojo	A	
Charadriiformes	Scolopacidae	<i>Limnodromus griseus</i>	Costurero Pico Corto		
Charadriiformes	Scolopacidae	<i>Gallinago delicata</i>	Agachona Común		
Charadriiformes	Laridae	<i>Leucophaeus atricilla</i>	Gaviota Reidora		
Charadriiformes	Laridae	<i>Larus delawarensis</i>	Gaviota Pico Anillado		
Charadriiformes	Laridae	<i>Larus argentatus</i>	Gaviota Plateada		
Charadriiformes	Laridae	<i>Larus fuscus</i>	Gaviota Sombria	A	
Charadriiformes	Laridae	<i>Gelochelidon nilotica</i>	Charrán Pico Grueso		
Charadriiformes	Laridae	<i>Hydroprogne caspia</i>	Charrán Caspia	Pr	

**MANIFESTACIÓN DE IMPACTO AMBIENTAL PARTICULAR PARA EL PROYECTO DENOMINADO  
VILLAS COLIBRÍ, EN LA ISLA DE HOLBOX, LÁZARO CÁRDENAS, QUINTANA ROO**

Orden	Familia	Especie	Nombre común	NOM-059	End
Charadriiformes	Laridae	<i>Thalasseus maximus</i>	Charrán Real		
Charadriiformes	Laridae	<i>Thalasseus sandvicensis</i>	Charrán De Sandwich	Pr	
Charadriiformes	Laridae	<i>Sternula antillarum</i>	Charrán Mínimo		
Charadriiformes	Laridae	<i>Chlidonias niger</i>	Charrán Negro		
Columbiformes	Columbidae	<i>Columba livia</i>	Paloma Doméstica		
Columbiformes	Columbidae	<i>Streptopelia decaocto</i>	Paloma Manchada		
Columbiformes	Columbidae	<i>Zenaida asiatica</i>	Paloma Ala Blanca		
Columbiformes	Columbidae	<i>Zenaida aurita</i>	Paloma Aurita		
Columbiformes	Columbidae	<i>Zenaida macroura</i>	Paloma Huilota		
Columbiformes	Columbidae	<i>Columbina passerina</i>	Tórtola Coquita		
Columbiformes	Columbidae	<i>Columbina talpacoti</i>	Tórtola Rojiza		
Columbiformes	Columbidae	<i>Leptotila Swainson</i>	Paloma Cabeza Ploma		
Columbiformes	Columbidae	<i>Leptotila jamaicensis</i>	Paloma Caribeña		
Psittaciformes	Psittacidae	<i>Aratinga nana</i>	Perico Pecho Sucio		
Cuculiformes	Cuculidae	<i>Coccyzus minor</i>	Cuculillo Manglero		
Cuculiformes	Cuculidae	<i>Piaya cayana</i>	Cuculillo Canela (Ardilla)		
Cuculiformes	Cuculidae	<i>Geococcyx velox</i>	Correcaminos Tropical		
Cuculiformes	Cuculidae	<i>Crotophaga ani</i>	Garrapatero Pico Liso		
Cuculiformes	Cuculidae	<i>Crotophaga sulcirostris</i>	Garrapatero Pijuy		
Caprimulgiformes	Caprimulgidae	<i>Chordeiles acutipennis</i>	Chotacabras Menor		
Apodiformes	Trochilidae	<i>Anthracothorax prevostii</i>	Colibrí Garganta Negra	Pr	
Apodiformes	Trochilidae	<i>Chlorostilbon canivetii</i>	Esmeralda Tijereta		
Apodiformes	Trochilidae	<i>Amazilia yucatanensis</i>	Colibrí Yucateco		
Apodiformes	Trochilidae	<i>Amazilia rutila</i>	Colibrí Canela		

**MANIFESTACIÓN DE IMPACTO AMBIENTAL PARTICULAR PARA EL PROYECTO DENOMINADO  
VILLAS COLIBRÍ, EN LA ISLA DE HOLBOX, LÁZARO CÁRDENAS, QUINTANA ROO**

Orden	Familia	Especie	Nombre común	NOM-059	End
Apodiformes	Trochilidae	<i>Doricha eliza</i>	Colibrí Cola Hendida		
Apodiformes	Trochilidae	<i>Archilochus colubris</i>	Colibrí Garganta Rubí		
Trogoniformes	Trogonidae	<i>Trogon caligatus</i>	Trogón Violáceo		
Coraciiformes	Momotidae	<i>Eumomota superciliosa</i>	Momoto Ceja Azul		
Coraciiformes	Alcedinidae	<i>Megaceryle alcyon</i>	Martín-Pescador Norteño		
Coraciiformes	Alcedinidae	<i>Chloroceryle americana</i>	Martín- Pescador Verde		
Piciformes	Picidae	<i>Melanerpes pygmaeus</i>	Carpintero Yucateco		
Piciformes	Picidae	<i>Melanerpes aurifrons</i>	Carpintero Cheje		
Piciformes	Picidae	<i>Picoides scalaris</i>	Carpintero Mexicano		
Passeriformes	Tyrannidae	<i>Camptostoma imberbe</i>	Mosquero Lampiño (Norteño)		
Passeriformes	Tyrannidae	<i>Elaenia martinica</i>	Elenia Caribeña		
Passeriformes	Tyrannidae	<i>Todirostrum cinereum</i>	Espatulilla Amarillo		
Passeriformes	Tyrannidae	<i>Empidonax minimus</i>	Mosquero Mímimo		
Passeriformes	Tyrannidae	<i>Attila spadiceus</i>	Atila		
Passeriformes	Tyrannidae	<i>Myiarchus tuberculifer</i>	Papamoscas Triste		
Passeriformes	Tyrannidae	<i>Myiarchus tyrannulus</i>	Papamoscas Tirano	Pr	CE
Passeriformes	Tyrannidae	<i>Pitangus sulphuratus</i>	Luis Bienteveo		
Passeriformes	Tyrannidae	<i>Myiozetetes similis</i>	Luis Gregario		
Passeriformes	Tyrannidae	<i>Legatus leucophaeus</i>	Papamoscas Pirata		
Passeriformes	Tyrannidae	<i>Tyrannus melancholicus</i>	Tirano Tropical		
Passeriformes	Tyrannidae	<i>Tyrannus couchii</i>	Tirano Silbador		
Passeriformes	Tyrannidae	<i>Tyrannus forficatus</i>	Tirano- Tijereta Rosado		

**MANIFESTACIÓN DE IMPACTO AMBIENTAL PARTICULAR PARA EL PROYECTO DENOMINADO  
VILLAS COLIBRÍ, EN LA ISLA DE HOLBOX, LÁZARO CÁRDENAS, QUINTANA ROO**

Orden	Familia	Especie	Nombre común	NOM-059	End
Passeriformes	Cotingidae	<i>Pachyramphus aglaiae</i>	Mosquero-Cabezón Degollado		CE
Passeriformes	Vireonidae	<i>Vireo griseus</i>	Vireo Ojo Blanco		
Passeriformes	Vireonidae	<i>Vireo pallens</i>	Vireo Manglero		
Passeriformes	Vireonidae	<i>Vireo flavifrons</i>	Vireo Garganta Amarilla	P	
Passeriformes	Vireonidae	<i>Vireo magister</i>	Vireo Yucateco		
Passeriformes	Hirundinidae	<i>Progne chalybea</i>	Golondrina Acerada		
Passeriformes	Hirundinidae	<i>Tachycineta bicolor</i>	Golondrina Bicolor		
Passeriformes	Hirundinidae	<i>Tachycineta albilinea</i>	Golondrina Manglera		
Passeriformes	Hirundinidae	<i>Stelgidopteryx serripennis</i>	Golondrina Ala Aserrada		
Passeriformes	Hirundinidae	<i>Hirundo rustica</i>	Golondrina Tijereta		
Passeriformes	Turdidae	<i>Turdus migratorius</i>	(Zorzal) Mirlo Primavera		
Passeriformes	Mimidae	<i>Dumetella carolinensis</i>	Mauallador Gris		
Passeriformes	Mimidae	<i>Melanoptila glabrirostris</i>	Mauallador Negro		
Passeriformes	Mimidae	<i>Mimus gilvus</i>	Centzontle Tropical		CE
Passeriformes	Parulidae	<i>Oreothlypis celata</i>	Chipe Corona Naranja		
Passeriformes	Parulidae	<i>Setophaga americana</i>	Parula Norteña		
Passeriformes	Parulidae	<i>Setophaga petechia</i>	Chipe Amarillo		
Passeriformes	Parulidae	<i>Setophaga magnolia</i>	Chipe De Magnolia		
Passeriformes	Parulidae	<i>Setophaga coronata</i>	Chipe Coronado		
Passeriformes	Parulidae	<i>Setophaga citrina</i>	Chipe Mejilla Dorada		
Passeriformes	Parulidae	<i>Setophaga virens</i>	Chipe Dorso Verde	Pr	
Passeriformes	Parulidae	<i>Setophaga dominica</i>	Chipe Garganta Amarilla		
Passeriformes	Parulidae	<i>Setophaga palmarum</i>	Chipe Playero		

**MANIFESTACIÓN DE IMPACTO AMBIENTAL PARTICULAR PARA EL PROYECTO DENOMINADO  
VILLAS COLIBRÍ, EN LA ISLA DE HOLBOX, LÁZARO CÁRDENAS, QUINTANA ROO**

Orden	Familia	Especie	Nombre común	NOM-059	End
Passeriformes	Parulidae	<i>Mniotilta varia</i>	Chipe Trepador		
Passeriformes	Parulidae	<i>Setophaga ruticilla</i>	Chipe Flameante		
Passeriformes	Parulidae	<i>Seiurus aurocapillus</i>	Chipe Suelero		
Passeriformes	Parulidae	<i>Parkesia noveboracensis</i>	Chipe Charquero		
Passeriformes	Parulidae	<i>Geothlypis trichas</i>	Mascarita Común		
Passeriformes	Coerebidae	<i>Coereba flaveola</i>	Reinita-Mielera		
Passeriformes	Cardinalidae	<i>Piranga rubra</i>	Tángara Roja		
Passeriformes	Fringillidae	<i>Euphonia hirundinacea</i>	Eufonia Garganta Amarilla		
Passeriformes	Thraupidae	<i>Sporophila torqueola</i>	Semillero De Collar		
Passeriformes	Thraupidae	<i>Tiaris olivaceus</i>	Semillero Oliváceo		CE
Passeriformes	Emberizidae	<i>Passerculus sandwichensis</i>	Gorrión Sabanero		
Passeriformes	Emberizidae	<i>Ammodramus savannarum</i>	Gorrión Chapulín	Pr	
Passeriformes	Cardinalidae	<i>Caryothraustes poliogaster</i>	Picogordo Cara Negra		
Passeriformes	Cardinalidae	<i>Cardinalis</i>	Cardenal Rojo		
Passeriformes	Cardinalidae	<i>Pheucticus ludovicianus</i>	Picogordo Pecho Rosa		
Passeriformes	Cardinalidae	<i>Passerina cyanea</i>	Colorín Azul		
Passeriformes	Cardinalidae	<i>Passerina ciris</i>	Colorín Sietecolores	Pr	
Passeriformes	Icteridae	<i>Agelaius phoeniceus</i>	Tordo Sargento		
Passeriformes	Icteridae	<i>Dives dives</i>	Tordo Cantor		CE
Passeriformes	Icteridae	<i>Quiscalus mexicanus</i>	Zanate Mexicano		
Passeriformes	Icteridae	<i>Molothrus aeneus</i>	Tordo Ojo Rojo		CE
Passeriformes	Icteridae	<i>Icterus spurius</i>	Bolsero Castaño		
Passeriformes	Icteridae	<i>Icterus cucullatus</i>	Bolsero Encapuchado	P	E
Passeriformes	Icteridae	<i>Icterus prothemelas</i>	Bolsero capucha negra		

## MANIFESTACIÓN DE IMPACTO AMBIENTAL PARTICULAR PARA EL PROYECTO DENOMINADO VILLAS COLIBRÍ, EN LA ISLA DE HOLBOX, LÁZARO CÁRDENAS, QUINTANA ROO

Orden	Familia	Especie	Nombre común	NOM-059	End
Passeriformes	Icteridae	<i>Icterus auratus</i>	Bolsero Yucateco		
Passeriformes	Icteridae	<i>Icterus gularis</i>	Bolsero De Altamira		
Passeriformes	Icteridae	<i>Icterus galbula</i>	Bolsero De Baltimore		

**Segunda etapa:** El muestreo de la avifauna consistió en el método de puntos de conteo. Se realizaron 9 puntos de conteo de radio fijo de 25 m. Ésta técnica consiste en identificar y contar aves desde un sitio definido denominado "punto de conteo". El punto de conteo abarca una superficie circular de 25 m de radio y dentro del mismo, el monitor deberá contar todas las aves que vea y escuche a lo largo de un periodo de 5 minutos. Durante el periodo de muestreo habrá que evitar contar en más de una ocasión a un mismo individuo. Una vez pasados los 5 minutos de observación, el monitor deberá llevar a cabo un nuevo muestreo en un punto de conteo diferente (Ortega-Álvarez et al., 2012).

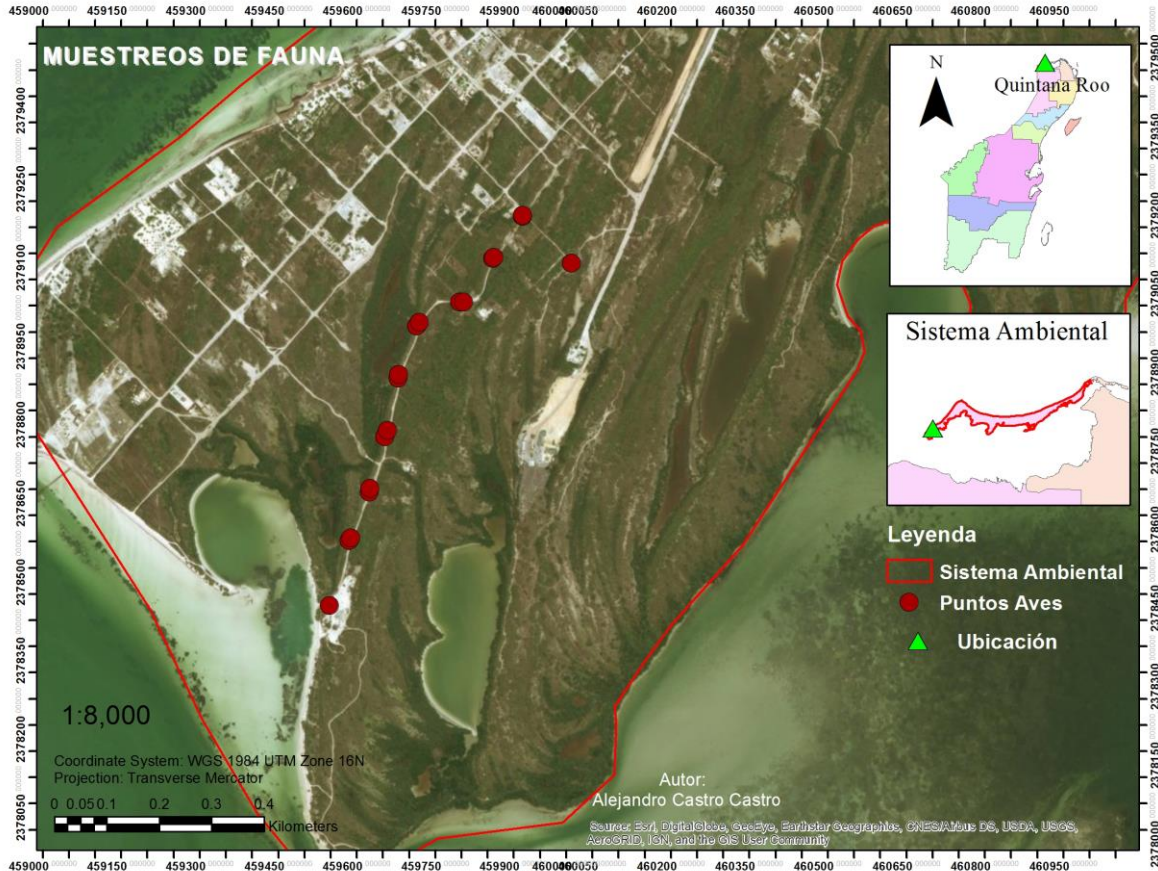


Figura 22 Localización de los puntos de conteo para el muestreo de la avifauna en el Sistema Ambiental. Las coordenadas (UTM WGS84 16Q) de los puntos de conteo para el muestreo de la avifauna.

## MANIFESTACIÓN DE IMPACTO AMBIENTAL PARTICULAR PARA EL PROYECTO DENOMINADO VILLAS COLIBRÍ, EN LA ISLA DE HOLBOX, LÁZARO CÁRDENAS, QUINTANA ROO

ID	Nombre	X	Y
1	punto 1	460010	2379081
2	punto 2	459917	2379171
3	punto 3	459860	2379091
4	punto 4	459797	2379007
5	punto 5	459715	2378962
6	punto 6	459679	2378862
7	punto 7	459654	2378750
8	punto 8	459624	2378644
9	punto 9	459585	2378552
10	punto 10	459548	2378428

### Determinación taxonómica de las especies

Las especies de aves se determinaron utilizando las guías de campo (Howell y Webb, 1995; Sibley, 2000). La nomenclatura científica y el arreglo sistemático de los nombres de las aves son acordes a la propuesta de la Unión Americana de Ornitología (AOU, 1998) actualizada hasta su suplemento 52 (Chesser et al., 2011). Los nombres comunes en español fueron de acuerdo a lo sugerido por Escalante et al. (1996). Las categorías de riesgo en la cual se ubica la especie se determinó con base en la lista de la NOM-059-SEMARNAT-2010 (D.O.F., 2010). Las categorías de endemismo de las especies son de acuerdo a lo propuesto por González-García y Gómez de Silva Garza (2003): E para especies endémicas (especies que se restringen a una región geográfica y no se encuentran en ningún otro lugar), CE para especies cuasiendémicas (especies cuya distribución se extiende fuera de México en un área no mayor a 35,000 km<sup>2</sup>), y SE para especies semiendémicas (especies endémicas a un país o a una región durante una época del año), estas categorías de endemismos aplican exclusivamente a la ornitofauna.

### Mamíferos

**Primera Etapa:** De acuerdo a la revisión bibliográfica, en el área de estudio habitan potencialmente 72 especies de mamíferos incluidas en 24 familias y 8 órdenes. De las cuales 17 especies se consideran bajo la categoría de amenazada y una bajo protección especial dentro de la NOM-059-SEMARNAT-2010 y 4 son endémicas.

Tabla 18 Mastofauna que potencialmente podría ocurrir en el Sistema Ambiental, se muestra su categoría de endemismo y prioridad de conservación según la NOM-059-SEMARNAT-2010. Pr= Protección especial, A= Amenazada, E=Endémica.

ORDEN	FAMILIA	ESPECIE	NOMBRE COMUN ESPAÑOL	NOM	Endémica
Artiodactyla	Tayassuidae	<i>Tayassu tajacu</i>	Pecari de collar		
Artiodactyla	Tapiridae	<i>Tapirus bairdii</i>	Tapir de Baird	P	
Pilosa	Myrmecophagidae	<i>Tamandua mexicana</i>	Tamandúa norteño	P	

**MANIFESTACIÓN DE IMPACTO AMBIENTAL PARTICULAR PARA EL PROYECTO DENOMINADO  
VILLAS COLIBRÍ, EN LA ISLA DE HOLBOX, LÁZARO CÁRDENAS, QUINTANA ROO**

Carnivora	Canidae	<i>Urocyon cinereoargenteus</i>	Zorra gris		
Chiroptera	Mormoopidae	<i>Mormoops megalophylla</i>	Murciélago barba arrugada norteño		
Chiroptera	Mormoopidae	<i>Pteronotus davyi</i>	Murciélago lomo pelón menor		
Chiroptera	Mormoopidae	<i>Pteronotus parnellii</i>	Murciélago bigotudo de Parnell		
Chiroptera	Natalidae	<i>Natalus stramineus</i>	Murciélago oreja embudo Mexicano		
Chiroptera	Noctilionidae	<i>Noctilio leporinus</i>	Murciélago pescador mayor		
Rodentia	Agoutidae	<i>Agouti paca</i>	Tepezcuintle		
Rodentia	Dasyproctidae	<i>Dasyprocta punctata</i>	Guaqueque Centroamericano		
Rodentia	Erethizontidae	<i>Sphiggurus mexicanus</i>	Puercoespin Mexicano		
Artiodactyla	Cervidae	<i>Mazama americana</i>	Temazate rojo		
Artiodactyla	Cervidae	<i>Odocoileus virginianus</i>	Venado cola blanca		
Didelphimorphia	Didelphidae	<i>Didelphis marsupialis</i>	Tlacuache sureño		
Didelphimorphia	Didelphidae	<i>Didelphis virginiana</i>	Tlacuache norteño		
Didelphimorphia	Didelphidae	<i>Marmosa mexicana</i>	Tlacuache ratón Mexicano		
Didelphimorphia	Didelphidae	<i>Philander opossum</i>	Tlacuache cuatrojos gris		
Primates	Cebidae	<i>Alouatta pigra</i>	Saraguato Yucateco	P	
Primates	Cebidae	<i>Ateles geoffroyi</i>	Mono araña Centroamericano	P	
Cingulata	Dasypodidae	<i>Dasyus novemcinctus</i>	Armadillo nueve bandas		
Carnivora	Mustelidae	<i>Lontra longicaudis</i>	Nutria de río Sudamericana	A	
Carnivora	Mustelidae	<i>Conepatus semistriatus</i>	Zorrillo narigón rayado		
Carnivora	Mustelidae	<i>Spilogale putorius</i>	Zorrillo manchado común		
Carnivora	Mustelidae	<i>Eira barbara</i>	Tayra	P	
Carnivora	Mustelidae	<i>Galictis vittata</i>	Grisón	A	
Carnivora	Mustelidae	<i>Mustela frenata</i>	Comadreja cola larga		
Carnivora	Procyonidae	<i>Potos flavus</i>	Kinkajou	Pr	
Carnivora	Procyonidae	<i>Bassariscus sumichrasti</i>	Cacomixtle tropical	Pr	
Carnivora	Procyonidae	<i>Nasua narica</i>	Coatí norteño		
Carnivora	Procyonidae	<i>Procyon lotor</i>	Mapache común		
Carnivora	Felidae	<i>Herpailurus yagouarondi</i>	Yaguarundi, Leoncillo	A	
Carnivora	Felidae	<i>Leopardus pardalis</i>	Ocelote	P	
Carnivora	Felidae	<i>Leopardus wiedii</i>	Margay	P	
Carnivora	Felidae	<i>Puma concolor</i>	Puma		
Carnivora	Felidae	<i>Panthera onca</i>	Jaguar	P	
Chiroptera	Molossidae	<i>Eumops bonariensis</i>	Murciélago con bonete enano	Pr	
Chiroptera	Molossidae	<i>Eumops glaucinus</i>	Murciélago con bonete de Wagner		
Chiroptera	Molossidae	<i>Molossus rufus</i>	Murciélago mastín negro		
Chiroptera	Molossidae	<i>Molossus sinaloae</i>	murciélago mastín de Sinaloa		
Chiroptera	Molossidae	<i>Nyctinomops laticaudatus</i>	Murciélago cola suelta ancha		



Chiroptera	Molossidae	<i>Promops centralis</i>	Murciélago mastín mayor		
Chiroptera	Phyllostomidae	<i>Desmodus rotundus</i>	Vampiro común		
Chiroptera	Phyllostomidae	<i>Diphylla ecaudata</i>	Vampiro pata peluda		
Chiroptera	Phyllostomidae	<i>Micronycteris microtis</i>	Murciélago orejón común		
Chiroptera	Phyllostomidae	<i>Chrotopterus auritus</i>	Vampiro falso lanudo	A	
Chiroptera	Vespertilionidae	<i>Myotis keaysi</i>	Miotis pata peluda		
Chiroptera	Vespertilionidae	<i>Lasiurus blossevillii</i>	Murciélago cola peluda de Blossevilli		
Chiroptera	Vespertilionidae	<i>Lasiurus ega</i>	Murciélago cola peluda amarillo		
Chiroptera	Vespertilionidae	<i>Lasiurus intermedius</i>	Murciélago cola peluda norteño		
Chiroptera	Vespertilionidae	<i>Rhogeessa aeneus</i>	Murciélago amarillo Yucateco		
Rodentia	Heteromyidae	<i>Heteromys gaumeri</i>	Ratón espinoso Yucateco		
Rodentia	Muridae	<i>Oligoryzomys fulvescens</i>	Rata arrocera pigmea		
Rodentia	Muridae	<i>Oryzomys couesi</i>	Rata arrocera de Coues		
Rodentia	Muridae	<i>Oryzomys melanotis</i>	Rata arrocera orejas negras		
Rodentia	Muridae	<i>Otodylomys phyllotis</i>	Rata trepadora orejas grandes		
Rodentia	Muridae	<i>Peromyscus yucatanicus</i>	Ratón Yucateco		E
Rodentia	Muridae	<i>Reithrodontomys gracilis</i>	Ratón cosechero delgado	A	E
Rodentia	Muridae	<i>Sigmodon hispidus</i>	Rata algodónera crespa		
Rodentia	Sciuridae	<i>Sciurus deppei</i>	Ardilla de Deppe		
Rodentia	Sciuridae	<i>Sciurus yucatanensis</i>	Ardilla Yucateca		E
Chiroptera	Emballonuridae	<i>Peropteryx macrotis</i>	Murciélago perro menor		
Chiroptera	Phyllostomidae	<i>Glossophaga soricina</i>	Murciélago lengüetón de Pallas		
Chiroptera	Phyllostomidae	<i>Lonchorhina aurita</i>	Murciélago espada de Tomas	A	
Chiroptera	Phyllostomidae	<i>Mimon bennettii</i>	Murciélago dorado		
Chiroptera	Phyllostomidae	<i>Artibeus intermedius</i>	Murciélago frutívoro de Allen		
Chiroptera	Phyllostomidae	<i>Artibeus jamaicensis</i>	Murciélago frutívoro de Jamaica		
Chiroptera	Phyllostomidae	<i>Centurio senex</i>	Murciélago cara arrugada		
Chiroptera	Phyllostomidae	<i>Dermanura phaeotis</i>	Murciélago frutero pigmeo		
Chiroptera	Phyllostomidae	<i>Sturnira lilium</i>	Murciélago de charreteras menor		
Chiroptera	Molossidae	<i>Molossus ater</i>	Murciélago mastín negro		

**Segunda etapa:** Para el muestreo de mamíferos se utilizaron 4 métodos de acuerdo a las características biológicas de cada grupo, principalmente su tamaño y sus hábitos: 1) Búsqueda de huellas y rastros, 2) Estaciones olfativas para mamíferos medianos y grandes.

### 1.-Búsqueda de huellas y rastros

Se realizaron 9 transectos a pie tierra a lo largo de brechas y veredas dentro del Sistema Ambiental. En cada transecto se abarcó una longitud de 100 m por 20 m de ancho en los que se buscaron evidencias de la presencia de cualquier especie de mamífero, como: avistamientos, madrigueras, huellas, excretas o signos de su presencia. Los sitios elegidos

## MANIFESTACIÓN DE IMPACTO AMBIENTAL PARTICULAR PARA EL PROYECTO DENOMINADO VILLAS COLIBRÍ, EN LA ISLA DE HOLBOX, LÁZARO CÁRDENAS, QUINTANA ROO

en cada caso obedecieron en primer término a la representatividad de los tipos de vegetación y en segundo término al terreno que permita la permanencia de huellas, excretas, letrinas, cadáveres o pelos de guarda, siguiendo las recomendaciones de Aranda (2000).

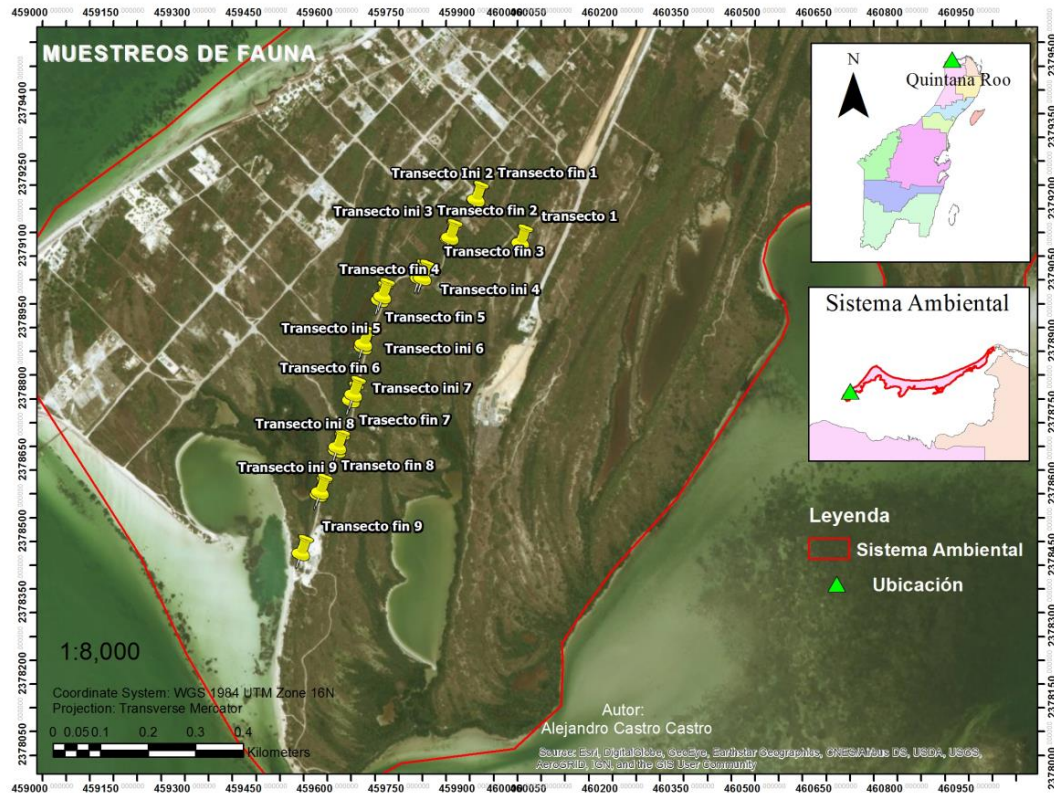


Figura 23 Localización de los transectos para el muestreo de herpetofauna en el Sistema Ambiental. Las coordenadas (UTM WGS84 16Q) de los puntos iniciales y finales de los transectos para el muestreo de mastofauna.

Tabla 19 Coordenadas del inicio y fin de los transectos realizados para el muestreo de mamíferos

ID	Nombre	X	Y
1	transecto ini 1	460010	2379081
2	Transecto fin 1	459917	2379173
3	Transecto Ini 2	459917	2379171
4	Transecto fin 2	459862	2379093
5	Transecto ini 3	459860	2379091
6	Transecto fin 3	459804	2379007
7	Transecto ini 4	459797	2379007
8	Transecto fin 4	459720	2378969

ID	Nombre	X	Y
9	Transecto ini 5	459715	2378962
10	Transecto fin 5	459680	2378869
11	Transecto ini 6	459679	2378862
12	Transecto fin 6	459659	2378762
13	Transecto ini 7	459654	2378750
14	Trasecto fin 7	459625	2378652
15	Transecto ini 8	459624	2378644
16	Transeto fin 8	459588	2378557
17	Transecto ini 9	459585	2378552
18	Transecto fin 9	459548	2378428

## **2.- Estaciones olfativas para mamíferos medianos y grandes**

Se activaron un total de 3 estaciones olfativas con una duración de 1 noche cada una y con una separación de al menos 150 metros lineales entre cada una. El registro se realizó método: fotográfico, el cebo empleado fue una combinación de carnívoro y frutal.

Para el método suelen tomarse en cuenta sólo las visitas de la especie de interés, pero debido a que es prioridad el registro de la diversidad de especies en la zona, se registraron todas las especies de mamíferos silvestres capturados o que haya visitado la estación olfativa. Ninguna estación olfativa fue dañada, de manera que se considera que todas las estaciones olfativas se encontraron activas y operantes durante el periodo de muestreo.

### **Determinación taxonómica de las especies**

Las especies de mamíferos se identificaron mediante el uso de guías de campo in situ y mediante la contrastación de medidas externas y características de los individuos colectados, según bibliografía pertinente: Villa y Cervantes (2002) y Hall (1981).

### **MODELOS Y ECUACIONES UTILIZADOS PARA DETERMINAR LOS PARÁMETROS BIÓTICOS DE LOS GRUPOS FAUNÍSTICOS.**

Para medir la biodiversidad existen varios índices que se utilizan para poder estimarla entre diferentes ecosistemas o áreas. Es importante tener en cuenta que la utilización de estos índices aporta una visión parcial del ecosistema, pues no dan información acerca de la distribución espacial de las especies, aunque sí intentan incluir la riqueza y la equitabilidad.

### **Abundancia relativa**

La abundancia relativa es la incidencia relativa de cada uno de los elementos en relación a los demás, es decir, el número de individuos de una especie con respecto a otra especie. Y se obtiene de la ecuación:



## MANIFESTACIÓN DE IMPACTO AMBIENTAL PARTICULAR PARA EL PROYECTO DENOMINADO VILLAS COLIBRÍ, EN LA ISLA DE HOLBOX, LÁZARO CÁRDENAS, QUINTANA ROO

$$Ab\ rel = (n_i/N) * 100$$

**Donde:**

$n_i$  = número de individuos de la especie  $i$

$N$  = número total de individuos de todas las especies

### Frecuencia relativa

La frecuencia de un evento ( $i$ ) es el número ( $n_i$ ) de veces que el evento ocurre en el estudio. La frecuencia relativa se refiere al total de frecuencias absolutas de todos los eventos. Es decir el número de sitios de muestreo ( $n_i$ ) dónde una especie ocurre dividido entre la suma de todas las frecuencias y se calcula con la ecuación:

$$f_i = \frac{n_i}{N} = \frac{n_i}{\sum_i n_i}$$

### Ocurrencia relativa

La ocurrencia relativa (%) se interpreta como la proporción de los sitios de muestreo en la que se registró una especie dada, y se estima a partir de la ecuación:

$$\% \text{ de ocurrencia} = \frac{f_i}{Z} (100)$$

**Donde:**

$f_i$  = número de sitios de muestreo donde se registró la  $i$ -ésima especie

$Z$  = número de sitios de muestreo

### Índice de diversidad de Shannon-Weaver

Para el cálculo de la diversidad se utilizó el índice Shannon-Weaver ( $H'$ ; Shannon y Weaver, 1949) con la ecuación:

$$H' = - \sum_{i=1}^S p_i \ln p_i$$

**Donde:**

$S$  – número de especies (riqueza de especies)

$p_i$  – abundancia relativa de la especie  $i$  (se obtiene de dividir el número de individuos de la  $X_i$  especie multiplicado por 100 y dividido entre el número total de individuos registrados).

La comunidad ecológica es un conjunto de especies que interactúan en tiempo y espacio. De aquí que uno de los

descriptores más simple de una comunidad sea un número de especies o riqueza. Sin embargo el número de especies por sí solo no considera el hecho de que algunas especies son más abundantes y otras son más bien raras. Los índices de diversidad además de la riqueza ponderan la abundancia de las diferentes especies. En este sentido se han desarrollado diferentes índices para medir la diversidad (Magurran 1988), pero uno de los más utilizados debido a su robustez es el de Shannon-Weaver (H').

De esta forma, el índice contempla la cantidad de especies presentes en el área de estudio (riqueza de especies) y la cantidad relativa de individuos de cada una de esas especies (abundancia).

**Índice de equidad de Pielou**

Este índice mide la proporción de la diversidad observada con relación a la máxima diversidad esperada. Su valor va de 0 a 1, de forma que 1 corresponde a situaciones donde todas las especies son igualmente abundantes (Pielou, 1975; Moreno, 2001).

$$J = \frac{H}{H_{max}}$$

**Donde:**

H= diversidad

H\_max = diversidad máxima

**Donde** = H\_max = ln(S)

S = número de especies

**Especies prioritarias**

Para verificar el estatus de conservación de las especies registradas se utilizó el criterio de la NOM-059-SEMARNAT-2010 (SEMARNAT, 2010) y especies endémicas.

**IV.2.1.4 RESULTADOS**

**Herpetofauna**

La riqueza específica (S) registrada dentro del Sistema Ambiental fue de 4 especies de reptiles y 2 de anfibios pertenecientes a 6 familias. Del total de especies, 2 de ellas tienen categoría en la NOM-059-SEMARNAT-2010 en protección especial.

*Tabla 20 Especies de herpetofauna registrada durante el trabajo de campo en el Sistema Ambiental. Se muestra su categoría de endemismo y prioridad de conservación según la NOM-059-SEMARNAT-2010. A=amenazada, Pr= Protección especial, E= endémica.*

Orden	Familia	Especie	Español	NOM-059	Endémico	Abundancia
Anura	Hylidae	<i>Smilisca baudinii</i>	rana de árbol mexicana común			1
Anura	Bufonidae	<i>Rhinella marina</i>	sapo gigante			5

Squamata	Iguanidae	<i>Ctenosaura similis</i>	iguana rayada	A		3
Squamata	Gekkonidae	<i>Hemidactylus frenatus</i>	geco casero bocón			2
Squamata	Polychridae	<i>Norops lemuringus</i>	anolis fantasma			8
Squamata	Boidae	<i>Boa constrictor</i>	Boa	A		1

**Análisis de la riqueza, abundancia y diversidad faunística de la herpetofauna en el Sistema Ambiental**

**ABUNDANCIA**

Se registraron 20 individuos de 6 especies. Las especies más abundantes fueron el anolis fantasma (*Anolis lemuringus*) con 8 y el Sapo gigante (*Rhinella marina*) con 5 individuos registrados. Sin embargo, esta dominancia en la abundancia es relativa ya que 8 individuos por especie son pocos considerando el área explorada.

**FRECUENCIA**

Las especies con mayor frecuencia relativa fueron la *Rhinella marina* y *Anolis lemuringus* con el 30.8 cada una.

**ABUNDANCIA RELATIVA**

Las especies con la mayor abundancia relativa fueron *Anolis lemuringus* (42.1%).

**PORCENTAJE DE OCURRENCIA**

La especie con mayor porcentaje de ocurrencia fue *Anolis lemuringus* con el 66.7 %.

*Tabla 21 Abundancia relativa y frecuencia relativa de la Herpetofauna en el Sistema Ambiental.*

Nombre científico	# Individuos	Abundancia Relativa	Frecuencia	Frecuencia Relativa	% de Ocurrencia
<i>Smilisca baudinii</i>	1	5	2	10	22.2
<i>Rhinella marina</i>	5	25	4	20	44.4
<i>Ctenosaura similis</i>	3	15	4	20	44.4
<i>Hemidactylus frenatus</i>	2	10	2	10	22.2
<i>Norops lemuringus</i>	8	40	6	30	66.7
<i>Boa constrictor</i>	1	5	2	10	22.2
	20	100.0	20	100.0	

*Tabla 22 Índice de Diversidad de la herpetofauna en el Sistema Ambiental*

Anfibios y Reptiles
---------------------

**MANIFESTACIÓN DE IMPACTO AMBIENTAL PARTICULAR PARA EL PROYECTO DENOMINADO  
VILLAS COLIBRÍ, EN LA ISLA DE HOLBOX, LÁZARO CÁRDENAS, QUINTANA ROO**

No.	Nombre científico	No. De Ind.	Pi=ni/N	ln pi	Índice de Shannon antes de la sumatoria
1	<i>Smilisca baudinii</i>	1	0.05	-2.99573227	-0.14978661
2	<i>Rhinella marina</i>	5	0.25	-1.38629436	-0.34657359
3	<i>Ctenosaura similis</i>	3	0.15	-1.89711998	-0.284568
4	<i>Hemidactylus frenatus</i>	2	0.1	-2.30258509	-0.23025851
5	<i>Norops lemurinus</i>	8	0.4	-0.91629073	-0.36651629
6	<i>Boa constrictor</i>	1	0.05	-2.99573227	-0.14978661
<b>TOTAL</b>		20			<b>-1.52749</b>
		<b>Σni=N</b>	<b>Σni=Pi</b>		<b>Σpi x ln(Pi)</b>
<b>Riqueza S=</b>		<b>6</b>			
<b>Resultado: H' =</b>		<b>1.5274896</b>			
<b>Resultado: J' =</b>		<b>0.8525082</b>			

El valor estimado de Shannon muestra que dentro del Sistema Ambiental existe una diversidad baja respecto a la herpetofauna. Sin embargo, es importante recalcar que los resultados obtenidos en este estudio son solo referentes a la ventana espacio-temporal en el cual fue realizado el trabajo de campo.

### Aves

En los sitios de muestreo dentro del Sistema Ambiental se registraron 163 individuos de aves pertenecientes 36 especies en 10 órdenes. De estas especies, dos especies se encuentran bajo protección especial por la NOM-059-SEMARNAT-2010. Así mismo, 1 endémica.

Tabla 23 Lista taxonómica de las especies de aves registradas en los sitios de muestreo dentro del Sistema Ambiental. Se muestra su categoría de endemismo y estatus según la NOM-059-SEMARNAT-2010, Pr: Protección especial. E: Endémica, CE; Cuasiendémica, SE; Semiendémica.

Orden	Familia	Especie	Nombre Común	NOM-059	Endémico	abundancia
Apodiformes	Trochilidae	<i>Amazilia rutila</i>	colibrí canela			2
Apodiformes	Trochilidae	<i>Cynanthus latirostris</i>	colibrí pico ancho			3
Charadriiformes	Charadriidae	<i>Charadrius vociferus</i>	chorlo tildío			1
Charadriiformes	Scolopacidae	<i>Tringa semipalmata</i>	playero pihuiuí			1
Ciconiiformes	Ardeidae	<i>Ardea alba</i>	garza blanca			2
Ciconiiformes	Ardeidae	<i>Ardea herodias</i>	garza morena			1
Ciconiiformes	Ardeidae	<i>Butorides virescens</i>	garceta verde			1

**MANIFESTACIÓN DE IMPACTO AMBIENTAL PARTICULAR PARA EL PROYECTO DENOMINADO  
VILLAS COLIBRÍ, EN LA ISLA DE HOLBOX, LÁZARO CÁRDENAS, QUINTANA ROO**

Orden	Familia	Especie	Nombre Común	NOM-059	Endémico	abundancia
Ciconiiformes	Ardeidae	<i>Egretta caerulea</i>	garceta azul			1
Ciconiiformes	Ardeidae	<i>Egretta rufescens</i>	garceta rojiza			1
Ciconiiformes	Ardeidae	<i>Egretta thula</i>	garceta pie-dorado			4
Ciconiiformes	Ardeidae	<i>Egretta tricolor</i>	garceta tricolor			1
Ciconiiformes	Ardeidae	<i>Nycticorax nycticorax</i>	pedrete corona-negra			2
Ciconiiformes	Threskiornithidae	<i>Eudocimus albus</i>	ibis blanco			2
Columbiformes	Columbidae	<i>Columbina inca</i>	tórtola colalarga			8
Cuculiformes	Cuculidae	<i>Coccyzus minor</i>	cuclillo manglero			1
Falconiformes	Accipitridae	<i>Pandion haliaetus</i>	gavilán pescador			1
Passeriformes	Cardinalidae	<i>Passerina cyanea</i>	colorín azul			1
Passeriformes	Emberizidae	<i>Icterus cucullatus</i>	bolsero encapuchado			4
Passeriformes	Emberizidae	<i>Icterus pustulatus</i>	bolsero dorso rayado			1
Passeriformes	Emberizidae	<i>Quiscalus mexicanus</i>	zanate mexicano			28
Passeriformes	Emberizidae	<i>Setophaga petechia</i>	chipe amarillo			16
Passeriformes	Fringillidae	<i>Spinus psaltria</i>	jilguero dominico			1
Passeriformes	Hirundinidae	<i>Tachycineta bicolor</i>	golondrina bicolor			5
Passeriformes	Icteridae	<i>Agelaius phoeniceus</i>	tordo sargento			27
Passeriformes	Mimidae	<i>Dumetella carolinensis</i>	maullador gris			1
Passeriformes	Mimidae	<i>Mimus gilvus</i>	centzontle tropical			16
Passeriformes	Parulidae	<i>Oreothlypis celata</i>	chipe corona anaranjada			1
Passeriformes	Thraupidae	<i>Sporophila torqueola</i>	semillero de collar			6
Passeriformes	Tyrannidae	<i>Myiozetetes similis</i>	luis gregario			2
Passeriformes	Tyrannidae	<i>Pachyrhamphus aglaiae</i>	mosquero-cabezón degollado			1
Passeriformes	Vireonidae	<i>Vireo pallens</i>	vireo de manglar	Pr		2
Pelecaniformes	Pelecanidae	<i>Pelecanus occidentalis</i>	pelicano pardo			4
Pelecaniformes	Phalacrocoracidae	<i>Phalacrocorax auritus</i>	cormorán orejudo			1
Pelecaniformes	Pregatidae	<i>Fregata magnificens</i>	fragata magnífica			3
Piciformes	Picidae	<i>Melanerpes pygmaeus</i>	carpintero yucateco		E	3
Psittaciformes	Psittacidae	<i>Eupsittula nana</i>	perico pecho-sucio	Pr		8

**Análisis de la riqueza, abundancia y diversidad de aves en el Sistema Ambiental**

**ABUNDANCIA**

Se registraron 163 individuos de 36 especies. Las especies que sobresalen por su abundancia absoluta son el zanate



mexicano (*Quiscalus mexicanus*) con 28 individuos y el tordo sargento (*Agelaius phoeniceus*) con 27 individuos.

**FRECUENCIA**

La especie con mayor frecuencia relativa fue el *Quiscalus mexicanus* que detectó con mayor frecuencia en los sitios de muestreo (17.18 %).

**PORCENTAJE DE OCURRENCIA**

La especie con el mayor porcentaje de ocurrencia fue *Quiscalus mexicanus* registrándose en un 88.9 % de los sitios de muestreo.

Tabla 24 La información correspondiente a los parámetros poblacionales de la avifauna dentro del Sistema Ambiental se presenta a continuación.

Nombre científico	End	NOM-059	# Individuos	Abundancia Relativa	Frecuencia	Frecuencia Relativa	% de Ocurrencia
<i>Amazilia rutila</i>			2	1.23	2	2.44	22.2
<i>Cyananthus latirostris</i>			3	1.84	3	3.66	33.3
<i>Charadrius vociferus</i>			1	0.61	1	1.22	11.1
<i>Tringa semipalmata</i>			1	0.61	1	1.22	11.1
<i>Ardea alba</i>			2	1.23	1	1.22	11.1
<i>Ardea herodias</i>			1	0.61	1	1.22	11.1
<i>Butorides virescens</i>			1	0.61	1	1.22	11.1
<i>Egretta caerulea</i>			1	0.61	1	1.22	11.1
<i>Egretta rufescens</i>			1	0.61	1	1.22	11.1
<i>Egretta thula</i>			4	2.45	3	3.66	33.3
<i>Egretta tricolor</i>			1	0.61	1	1.22	11.1
<i>Nycticorax nycticorax</i>			2	1.23	2	2.44	22.2
<i>Eudocimus albus</i>			2	1.23	1	1.22	11.1
<i>Columbina inca</i>			8	4.91	5	6.10	55.6
<i>Coccyzus minor</i>			1	0.61	1	1.22	11.1
<i>Pandion haliaetus</i>			1	0.61	1	1.22	11.1
<i>Passerina cyanea</i>			1	0.61	1	1.22	11.1
<i>Icterus cucullatus</i>			4	2.45	3	3.66	33.3
<i>Icterus pustulatus</i>			1	0.61	1	1.22	11.1
<i>Quiscalus mexicanus</i>			28	17.18	8	9.76	88.9
<i>Setophaga petechia</i>			16	9.82	5	6.10	55.6
<i>Spinus psaltria</i>			1	0.61	1	1.22	11.1
<i>Tachycineta bicolor</i>			5	3.07	4	4.88	44.4
<i>Agelaius phoeniceus</i>			27	16.56	7	8.54	77.8

**MANIFESTACIÓN DE IMPACTO AMBIENTAL PARTICULAR PARA EL PROYECTO DENOMINADO  
VILLAS COLIBRÍ, EN LA ISLA DE HOLBOX, LÁZARO CÁRDENAS, QUINTANA ROO**

Nombre científico	End	NOM-059	# Individuos	Abundancia Relativa	Frecuencia	Frecuencia Relativa	% de Ocurrencia
<i>Dumetella carolinensis</i>			1	0.61	1	1.22	11.1
<i>Mimus gilvus</i>			16	9.82	6	7.32	66.7
<i>Oreothlypis celata</i>			1	0.61	1	1.22	11.1
<i>Sporophila torqueola</i>			6	3.68	2	2.44	22.2
<i>Myiozetetes similis</i>			2	1.23	1	1.22	11.1
<i>Pachyrhamphus aglaiae</i>			1	0.61	1	1.22	11.1
<i>Vireo pallens</i>		Pr	2	1.23	2	2.44	22.2
<i>Pelecanus occidentalis</i>			4	2.45	3	3.66	33.3
<i>Phalacrocorax auritus</i>			1	0.61	1	1.22	11.1
<i>Fregata magnificens</i>			3	1.84	3	3.66	33.3
<i>Melanerpes pygmaeus</i>	E		3	1.84	2	2.44	22.2
<i>Eupsittula nana</i>		Pr	8	4.91	3	3.66	33.3
			<b>163</b>	<b>100.00</b>	<b>82</b>	<b>100</b>	

Tabla 25 Índice de diversidad de la avifauna en el Sistema Ambiental

Aves					
No.	Nombre científico	No. De Ind.	Pi=ni/N	ln pi	Índice de Shannon antes de la sumatoria
1	<i>Amazilia rutila</i>	2	0.01226994	-4.40060302	-0.05399513
2	<i>Cyananthus latirostris</i>	3	0.01840491	-3.99513791	-0.07353015
3	<i>Charadrius vociferus</i>	1	0.00613497	-5.0937502	-0.03125
4	<i>Tringa semipalmata</i>	1	0.00613497	-5.0937502	-0.03125
5	<i>Ardea alba</i>	2	0.01226994	-4.40060302	-0.05399513
6	<i>Ardea herodias</i>	1	0.00613497	-5.0937502	-0.03125
7	<i>Butorides virescens</i>	1	0.00613497	-5.0937502	-0.03125
8	<i>Egretta caerulea</i>	1	0.00613497	-5.0937502	-0.03125
9	<i>Egretta rufescens</i>	1	0.00613497	-5.0937502	-0.03125
10	<i>Egretta thula</i>	4	0.02453988	-3.70745584	-0.09098051
11	<i>Egretta tricolor</i>	1	0.00613497	-5.0937502	-0.03125
12	<i>Nycticorax nycticorax</i>	2	0.01226994	-4.40060302	-0.05399513
13	<i>Eudocimus albus</i>	2	0.01226994	-4.40060302	-0.05399513

**MANIFESTACIÓN DE IMPACTO AMBIENTAL PARTICULAR PARA EL PROYECTO DENOMINADO  
VILLAS COLIBRÍ, EN LA ISLA DE HOLBOX, LÁZARO CÁRDENAS, QUINTANA ROO**

Aves					
No.	Nombre científico	No. De Ind.	Pi=ni/N	ln pi	Índice de Shannon antes de la sumatoria
14	<i>Columbina inca</i>	8	0.04907975	-3.01430866	-0.14794153
15	<i>Coccyzus minor</i>	1	0.00613497	-5.0937502	-0.03125
16	<i>Pandion haliaetus</i>	1	0.00613497	-5.0937502	-0.03125
17	<i>Passerina cyanea</i>	1	0.00613497	-5.0937502	-0.03125
18	<i>Icterus cucullatus</i>	4	0.02453988	-3.70745584	-0.09098051
19	<i>Icterus pustulatus</i>	1	0.00613497	-5.0937502	-0.03125
20	<i>Quiscalus mexicanus</i>	28	0.17177914	-1.76154569	-0.30259681
21	<i>Setophaga petechia</i>	16	0.09815951	-2.32116148	-0.22784407
22	<i>Spinus psaltria</i>	1	0.00613497	-5.0937502	-0.03125
23	<i>Tachycineta bicolor</i>	5	0.03067485	-3.48431229	-0.10688075
24	<i>Agelaius phoeniceus</i>	27	0.16564417	-1.79791333	-0.29781387
25	<i>Dumetella carolinensis</i>	1	0.00613497	-5.0937502	-0.03125
26	<i>Mimus gilvus</i>	16	0.09815951	-2.32116148	-0.22784407
27	<i>Oreothlypis celata</i>	1	0.00613497	-5.0937502	-0.03125
28	<i>Sporophila torqueola</i>	6	0.03680982	-3.30199073	-0.12154567
29	<i>Myiozetetes similis</i>	2	0.01226994	-4.40060302	-0.05399513
30	<i>Pachyrhamphus aglaiae</i>	1	0.00613497	-5.0937502	-0.03125
31	<i>Vireo pallens</i>	2	0.01226994	-4.40060302	-0.05399513
32	<i>Pelecanus occidentalis</i>	4	0.02453988	-3.70745584	-0.09098051
33	<i>Phalacrocorax auritus</i>	1	0.00613497	-5.0937502	-0.03125
34	<i>Fregata magnificens</i>	3	0.01840491	-3.99513791	-0.07353015
35	<i>Melanerpes pygmaeus</i>	3	0.01840491	-3.99513791	-0.07353015
36	<i>Eupsittula nana</i>	8	0.04907975	-3.01430866	-0.14794153
<b>TOTAL</b>		163			<b>-2.897911</b>
		<b>Σni=N</b>	<b>Σni=Pi</b>		<b>Σpi x ln(Pi)</b>
<b>Riqueza S=</b>		<b>36</b>			
<b>Resultado: H' =</b>		<b>2.8979111</b>			
<b>Resultado: J' =</b>		<b>0.8086775</b>			

El índice de Shannon calculado para la avifauna del solar urbano es de  $H' = 2.89$ . La diversidad máxima se estimó en  $H'_{max} = 3.58$  para los resultados obtenidos ( $S=36$ ), lo que puede interpretarse como un índice de diversidad medio. El índice de equidad de Pielou ( $J' = 0.80$ ) demuestra que el valor calculado de la equitatividad se encuentra en su rango medio, es decir, que la comunidad de aves registrada tiende a la dominancia.

### Mamíferos

Se registraron un total de 2 especies de mamíferos distribuidos en 2 familias y 2 órdenes taxonómicos. Ninguna de las especies registradas se encuentra dentro de la NOM-059-SEMARNAT-2010 bajo la categoría de protección especial, sin embargo, 1 especie es endémica de México.

Tabla 26 Riqueza de especies de mamíferos en el Sistema Ambiental.

Orden	Familia	Especie	NOM-059	Endémico	Abundancias
Chiroptera	Vespertilionidae	<i>Rhogeessa aeneus</i>		E	1
Carnivora	Procyonidae	<i>Procyon lotor</i>			3

### Análisis de la riqueza, abundancia y diversidad faunística de los mamíferos en el Sistema Ambiental.

#### ABUNDANCIA

Se obtuvieron 4 registros de 2 especies de mamíferos.

#### FRECUENCIA

La especie *Procyon lotor* presento una frecuencia relativa en los sitios de muestreo (40%).

#### PORCENTAJE DE OCURRENCIA

La especie con el mayor porcentaje de ocurrencia fue *Procyon lotor* registrándose en un 40% de los sitios de muestreo.

Tabla 27 La información correspondiente a los parámetros poblacionales se presenta a continuación.

Especie	# Individuos	Ab. Relativa	Frec.	Frec. Rel.	% de Ocurrencia
<i>Rhogeessa aeneus</i>	1	25	1	33.3	20
<i>Procyon lotor</i>	3	75	2	66.7	40
	4	100	3	100	

Tabla 28 Índice de diversidad de los mamíferos en el Sistema Ambiental.

No.	Nombre científico	No. De Ind.	Pi=ni/N	ln pi	Índice de Shannon antes de la sumatoria
1	<i>Rhogeessa aeneus</i>	1	0.25	-1.386294361	-0.34657359
2	<i>Procyon lotor</i>	3	0.75	-0.287682072	-0.215761554
		4			<b>-0.562335145</b>
		<b>Σni=N</b>	<b>Σni=Pi</b>		<b>Σpi x ln(Pi)</b>

## MANIFESTACIÓN DE IMPACTO AMBIENTAL PARTICULAR PARA EL PROYECTO DENOMINADO VILLAS COLIBRÍ, EN LA ISLA DE HOLBOX, LÁZARO CÁRDENAS, QUINTANA ROO

Riqueza S=	2
Resultado: H' =	0.562335145
Resultado: J' =	0.811278124

El índice de Shannon calculado para la mastofauna del muestreo supletorio, es de  $H'=0.56$  El cálculo de la diversidad máxima esperada es  $H'_{max} = 0.69$  para los resultados obtenidos ( $S=2$ ), lo que puede interpretarse finalmente como un índice de diversidad bajo para la zona, el índice calculado de equidad de Pielou es de  $J'=0.81$ .

### RESUMEN DE LA RIQUEZA, FRECUENCIA Y DIVERSIDAD FAUNÍSTICA DEL SISTEMA AMBIENTAL

En términos de riqueza y diversidad, se registraron 44 especies de fauna silvestre durante los muestreos. El grupo de las aves fue el que presentó el mayor número de especies con 36, asimismo con el índice de diversidad más alta fue de las aves con  $H'=2.89$ . Se registraron 4 especies consideradas bajo un estatus de la NOM-059-SEMARNAT-2010 así como dos especies registradas endémicas de México.

Riqueza, diversidad, equitatividad, endemismos y especies prioritarias según la NOM-059-SEMARNAT-2010 de cada uno de los grupos estudiados dentro de la unidad de análisis Sistema Ambiental.

Grupo	S	H'	H'_{max}	J'	NOM-059	End.
Herpetofauna	6	1.52	1.79	0.85	2	0
Avifauna	36	2.89	3.58	0.80	2	1
Mastofauna	2	0.56	0.69	0.81	0	1
<b>Total</b>	<b>44</b>				<b>1</b>	<b>1</b>

### ESPECIES DE FAUNA SILVESTRE PRIORITARIAS PARA LA CONSERVACIÓN REGISTRADAS DENTRO DE LA UNIDAD DE ANALISIS SISTEMA AMBIENTAL

Dentro del Sistema Ambiental, se obtuvo el registro de 1 especies con estatus de protección amenazada según la NOM-059-SEMARNAT-2010. Además de una endémica de México.

*Tabla 29 Especies de fauna silvestre bajo régimen de protección legal, de acuerdo con la normatividad ambiental y otros ordenamientos aplicables, registrados en el área de estudio de acuerdo con la Norma Oficial Mexicana NOM-059-SEMARNAT-2010 y/o endémicas.*

## MANIFESTACIÓN DE IMPACTO AMBIENTAL PARTICULAR PARA EL PROYECTO DENOMINADO VILLAS COLIBRÍ, EN LA ISLA DE HOLBOX, LÁZARO CÁRDENAS, QUINTANA ROO

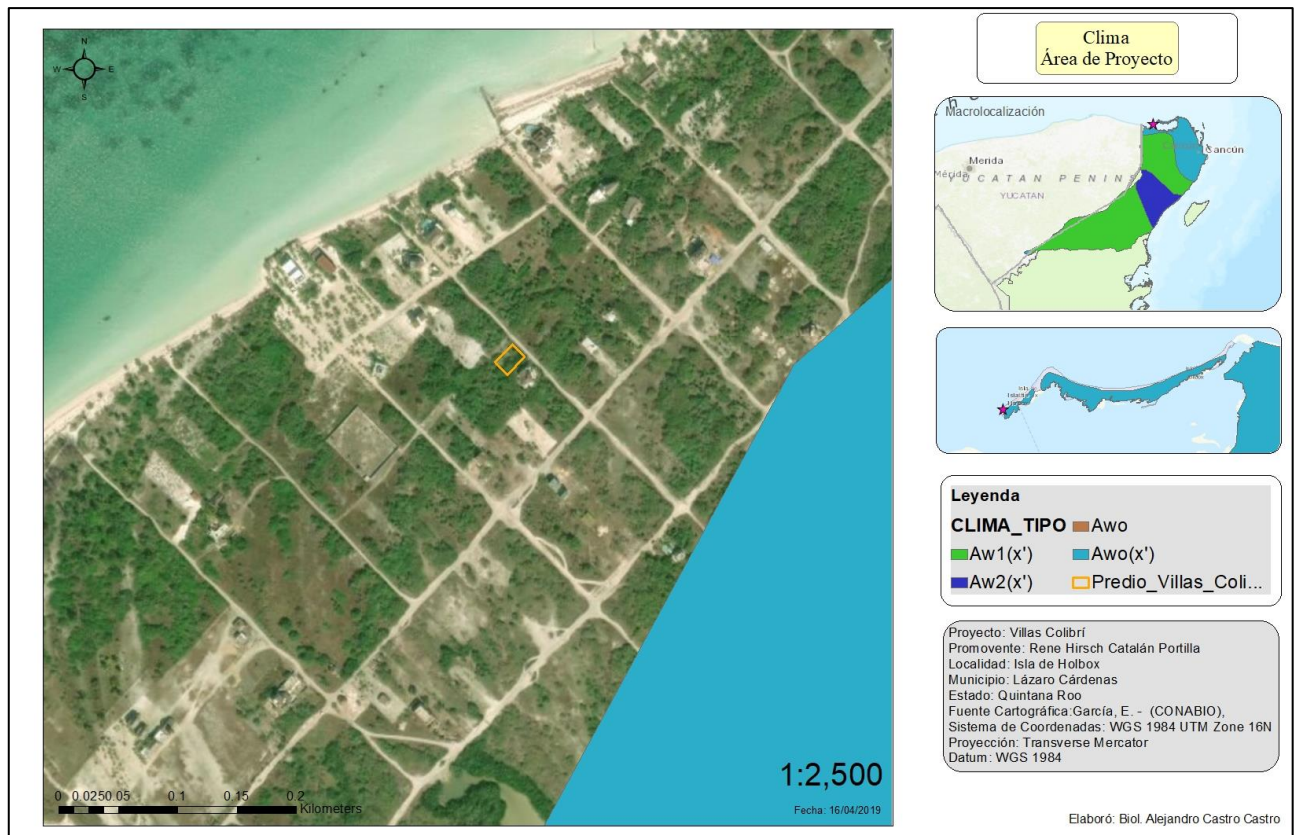
Grupo faunístico	Especies	Endémica/ NOM-059
Reptiles	<i>Ctenosaura similis</i>	Amenazada
Reptiles	<i>Boa constrictor</i>	Amenazada
Mamíferos	<i>Rhogeessa aeneus</i>	Endémica
Ave	<i>Melanerpes pygmeus</i>	Endémica
Ave	<i>Vireo pallens</i>	Protección especial
Ave	<i>Eupsittula nana</i>	Protección especial

### IV.3 CARACTERIZACIÓN Y ANÁLISIS DE LA ZONA DE PROYECTO

#### IV.3.1 Medio Abiótico

##### A. Clima

Todo el sistema ambiental se ubica dentro del subtipo climático cálido subhúmedo Aw0(x'), y por ende el sitio del proyecto también presenta ese subtipo climático, como se describe anteriormente el clima corresponde a los más secos de los sub húmedos, con un cociente P/T menor de 43.2. La temperatura media anual es de 22°C y con una temperatura del mes más frío de 18°C (INEGI)



#### B. Precipitación media anual

Con base en los registros mensuales y anuales promedio obtenidos de la estación meteorológica de Solferino, se tiene que la precipitación media anual de la zona donde se ubica el solar urbano es de 1,551.6mm (Tabla 7).

Es importante abordar la descripción y análisis de los aspectos relativos al relieve de la entidad, haciendo referencia a la expresión morfológica general del conjunto peninsular. Además, es relevante mencionar que las condiciones del relieve y las características del comportamiento hidrológico superficial y subterráneo, muestran una serie de relaciones recíprocas, que resulta prácticamente imposible hablar de uno sin hacer referencia al otro.

#### C. Fisiografía:

El Estado de Quintana Roo está comprendido en la provincia fisiográfica de Yucatán, la cual a su vez, se divide en tres subprovincias nombradas: “Llanuras con Dolinas”, “Plataforma de Yucatán” y “Costa Baja”. La primera subprovincia “Llanuras con Dolinas”, ocupa las porciones norte y oriente de la Entidad.

Desde el punto geomorfológico es una planicie formada en una losa calcárea, con ligera pendiente descendente hacia el oriente, altura media de 5 msnm y relieve ondulado en el que se alternan crestas y depresiones. Esta subprovincia fisiográfica se distingue por su topografía cárstica, que presenta desde oquedades minúsculas hasta grandes depresiones, cenotes o dolinas, en algunas de las cuales asoma la superficie freática. Casi en toda extensión del Estado carece de sistema de drenaje superficial, y solo en algunas áreas se ha formado una red hidrográfica desintegrada y mal definida; otras áreas son inundables, localizándose la más extensa de ellas en la porción norte del Estado como se describe en la caracterización del Sistema Ambiental.

Dentro de la subprovincia, Carso Yucateco se encuentra la Isla de Holbox, esta subprovincia es la más grande de la península con una extensión territorial de 23,147.47 Km<sup>2</sup> (54.3%).

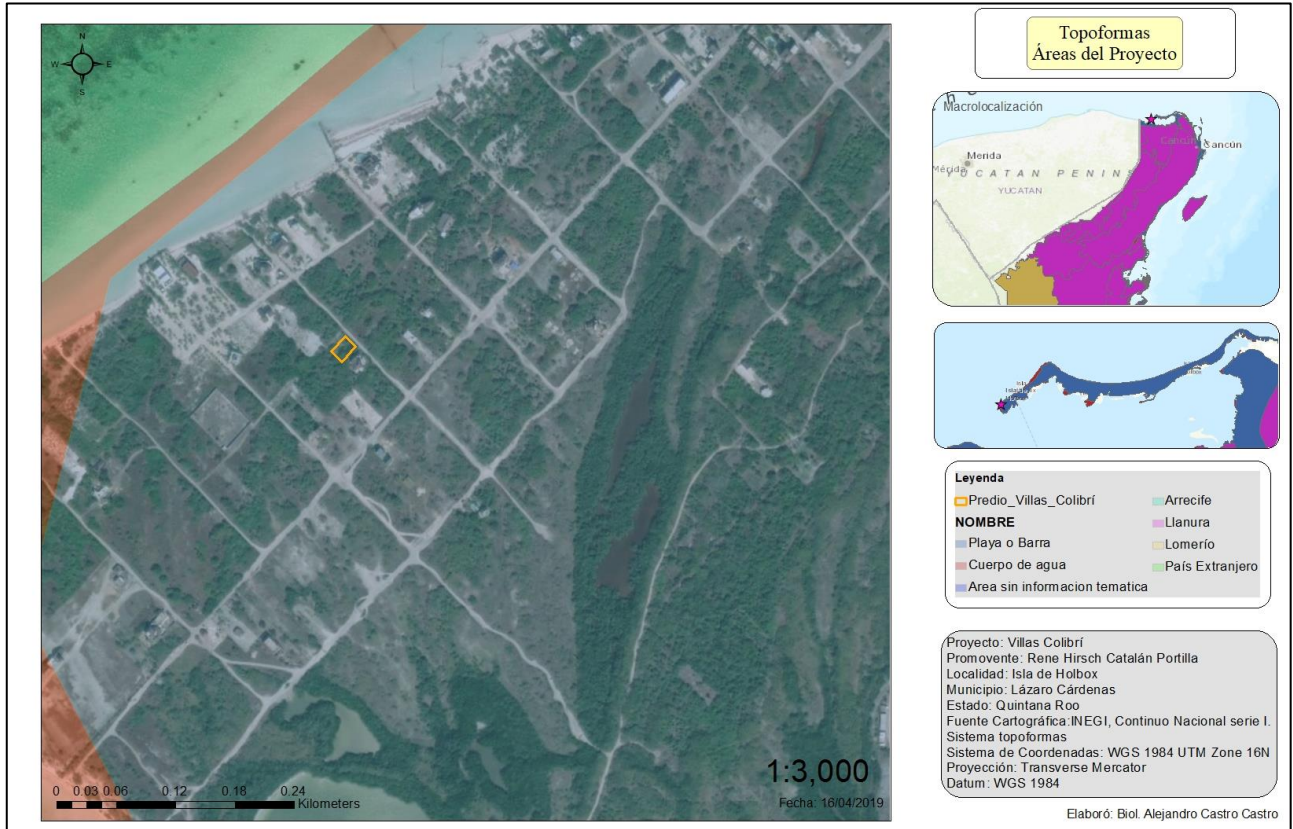
En el área de proyecto corresponde a una planicie con mínimas ondulaciones no perceptibles, con alturas que van de los 0.6 a 1.4 metros sobre el nivel del mar (msnm) según datos tomados con GPS Etrex Garmín, calibrado a nivel de mar.

La fisiografía se encuentra modificada debido a las actividades diversas y propias de la urbanización realizada por ayuntamiento de Lázaro Cárdenas, ya que con la estabilización de calles de terracería el solar urbano quedó en una manzana aislada, el área del proyecto queda sin pendiente alguna.

#### D. Sistema de topoformas

El sistema fisiográfico de clasificación del relieve del INEGI, utiliza criterios geológicos y topográficos geométricos para definir con precisión niveles jerárquicos (Quiñones 1987), uno de ellos es el Sistema de topoformas, que se define como el *Conjunto de topoformas asociados entre sí*. En el mismo sentido, topoformas se define como: geoforma geoméricamente reducible a un número pequeño de elementos topográficos. De esta manera la topoforma en el solar urbano del proyecto se define como Playa o Barra inundable y salina.

La mayor parte de la península, está constituida por estratos calizos más o menos horizontales que hacen de ella una región relativamente plana características que se observan en el predio, con una altura de 1 a 2 metros sobre el nivel del mar (msnm).



*Figura 24 Topografía del Área de Proyecto*

**Barra inundable**

Se encuentra en el sector norte de la subprovincia Costa Baja de Quintana Roo, se trata de una playa un tanto más extendida, que si bien ha sido formada por el acarreo de materiales detríticos de restos de conchas y material calcáreo, producto de la desintegración de la caliza, su gruesa granulometría la hace permeable, con lo que evita la acumulación del agua y su permanencia, para que después se evapore y deje costras de sal de tal manera que estas playas se encuentran siempre “lavadas”. Los suelos están representados principalmente por arenosoles calcáricos, asociados con solonchaks y gleysoles sódicos.

**E. Unidades Geohidrológicas**

Se presentan cuatro unidades geohidrológicas, de acuerdo con sus características físicas e hidrológicas de los materiales. Se clasifican en dos grupos: consolidados y no consolidados, y conforme con su factibilidad de funcionar como acuífero en tres grupos: con posibilidades altas, medias y bajas.



## MANIFESTACIÓN DE IMPACTO AMBIENTAL PARTICULAR PARA EL PROYECTO DENOMINADO VILLAS COLIBRÍ, EN LA ISLA DE HOLBOX, LÁZARO CÁRDENAS, QUINTANA ROO

El solar urbano donde se considera desarrollar el proyecto se encuentran dentro de una zona con material no consolidados y con **posibilidades bajas de funcionar como un acuífero** (INEGI, 2002).

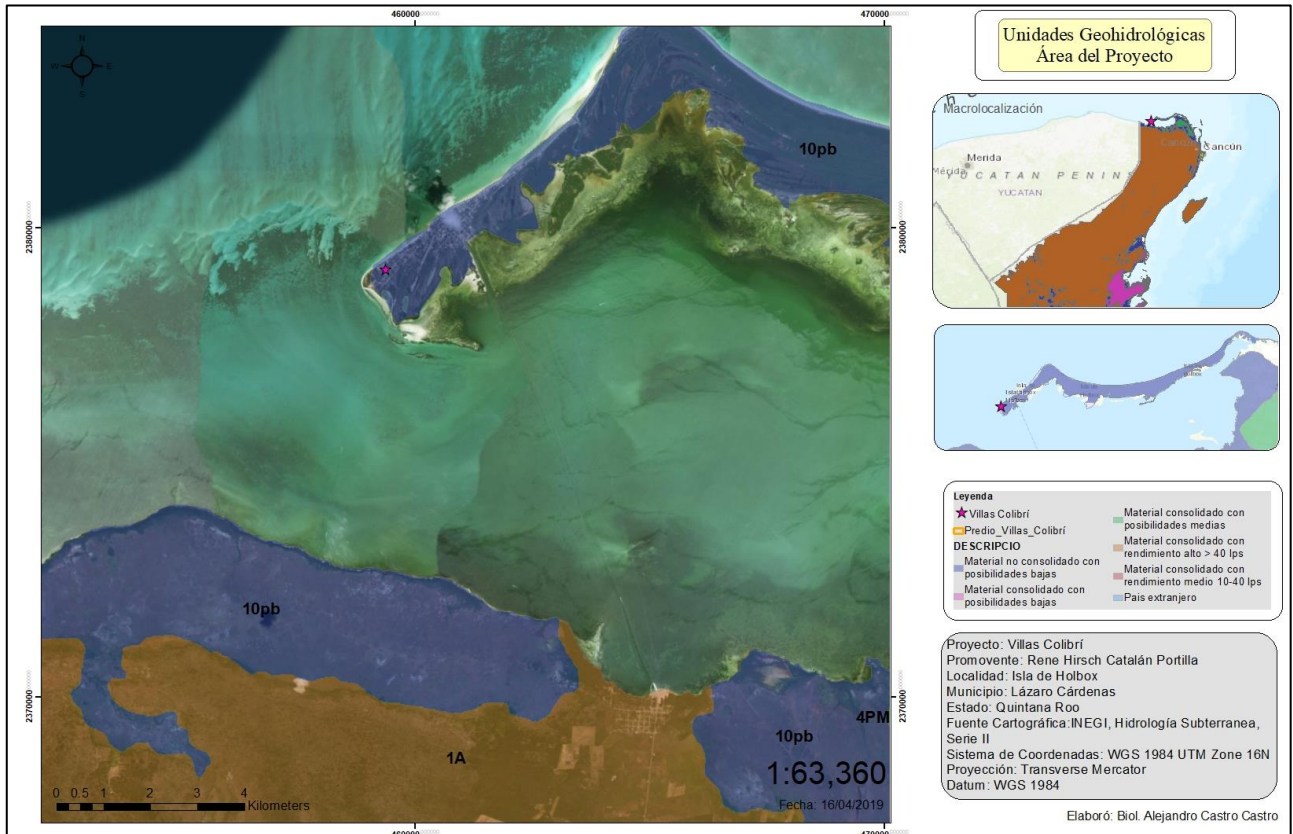


Figura 25 Unidades Geohidrológicas de Quintana Roo

### Unidad de material no consolidado

Se encuentra distribuida ampliamente en los municipios de Othón P. Blanco y Felipe Carrillo Puerto y en las costas del estado, corresponde a las zonas lagunares, palustres, litorales, fluviales y áreas de inundación; está compuesta por depósitos detríticos cuaternarios formados por arcillas, limos, arenas, gravas, gran contenido de materia orgánica y lodo calcáreo, sus espesores son reducidos, **por lo que no son capaces de conformar acuíferos**. Esta unidad se encuentra sobreyaciendo a las rocas calcáreas que funcionan como acuíferos de tipo libre.

Existen cuatro zonas geohidrológicas propuestas en la reglamentación del acuífero en el estado de Quintana Roo las cuales son: Cerros y Valles Cuencas Escalonadas, Planicie Interior y Costas Bajas. además la isla de Cozumel.

Según se observa en las unidades Geohidrológicas del Estado de Quintana Roo, la Isla de Holbox, así como el solar urbano donde se se considera realizar el proyecto, se encuentra dentro un Zona Geohidrológica clasificada como **Costas Bajas** (INEGI, 2002).

#### F. Panorama del Agua Subterránea en el solar urbano



## MANIFESTACIÓN DE IMPACTO AMBIENTAL PARTICULAR PARA EL PROYECTO DENOMINADO VILLAS COLIBRÍ, EN LA ISLA DE HOLBOX, LÁZARO CÁRDENAS, QUINTANA ROO

### Costas Bajas

Se ubica en los alrededores de las Bahías de Chetumal, Espíritu Santo y Ascensión, también comprende las áreas de playa que va desde Playa del Carmen hasta Cancún y de la **costa norte del estado**. Colinda al sur del estado con las Cuencas Escalonadas y al norte con la Planicie Interior. Cubre una superficie que representa 26.81% del estado.

Está compuesta por calizas del Mioceno, Terciario Superior y del Cuaternario, e incluye depósitos recientes sin consolidar tales como arenas de playa, arcillas, turbas y calizas de moluscos. Estas zonas se consideran de alta permeabilidad donde se manifiesta un espesor delgado de agua dulce sobre la salada, que al parecer en algunos puntos está presente la intrusión salina.

Tiene una **dirección de flujo subterráneo hacia las costas y bahías de donde se encuentran**, la profundidad del acuífero va de cinco a diez metros pero también se localiza hasta de un metro de la superficie y su espesor medio es del orden de 19 m.

Las familias de aguas predominantes son las sódico-cloruradas y sódico clorurada-sulfatada.

Esta es la más crítica del estado pues presenta las condiciones más adversas del medio acuífero como son: la alta permeabilidad de las calizas, la poca altitud y el delgado espesor del agua dulce por encima del nivel del mar, da como resultado que forme un lente muy delgado sobreyacente a la interface salina (INEGI, 2002).

Derivado de la mecánica de suelos, fue posible observar la composición de la capas del suelo que se encuentran en el área del proyecto, donde se identifican 5 elementos, se registra una capa de área que va de entre 4 y 5 metros, dentro de la cual, según señala el documento anexo, a un metro se encuentra una arena señalada como encementada, área compactada con una alta capacidad de carga y resistencia según el experto.

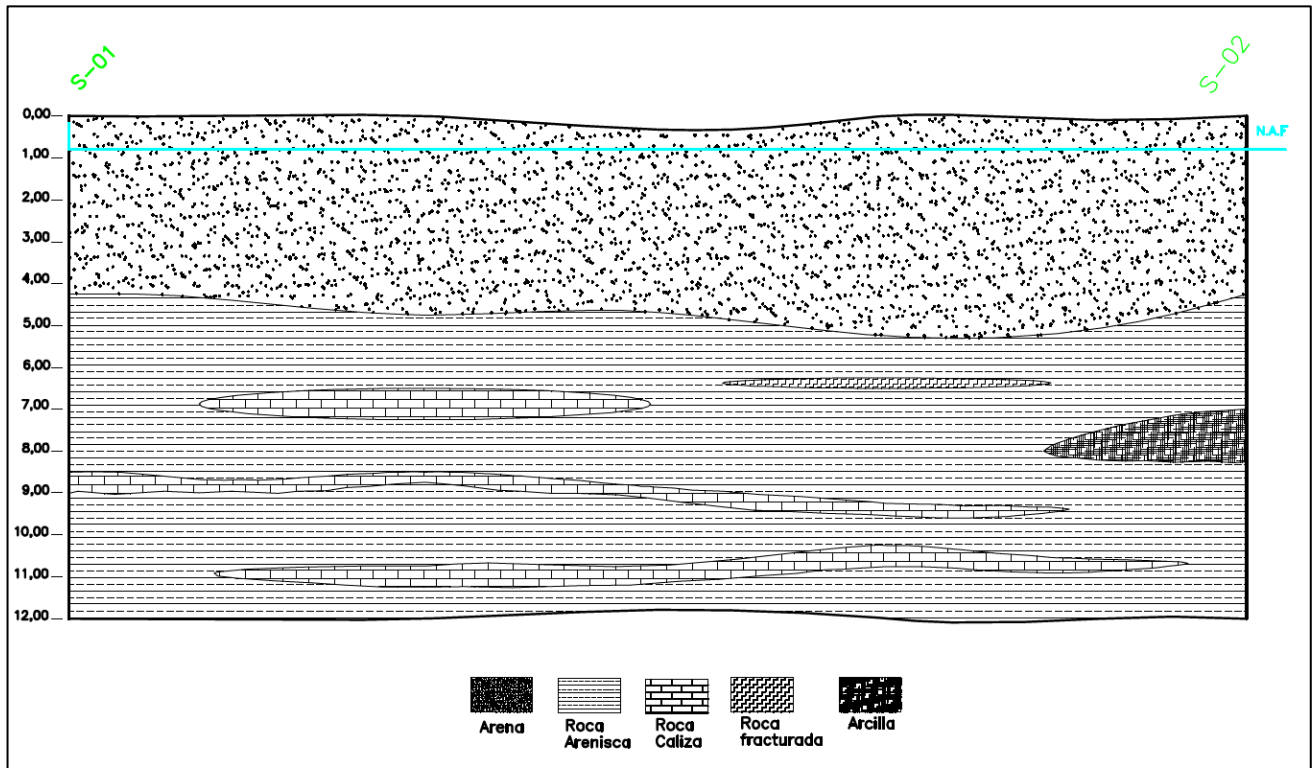


Figura 26 Resultado de la mecánica de suelos

#### G. Profundidad del acuífero en el solar urbano

Derivado de la condición existente en el cuerpo de agua somero y salobre que se encuentra en el área del proyecto, para no afectar las condiciones naturales de éste, se realizarán zapatas aisladas e impermeabilizadas, con lo cual será posibles evitar causas de contaminación *in situ*, las zapatas considerados serán pilas de concreto con varilla pre-armada de 100 cm de diámetro.

Deraivado de la mecánica de suelos realizada al interior del predio para el análisis de la configuración de las capas de suelo existentes, fue posible registrar el manto acuífero entre .80 y 1,00 m del nivel del suelo.

Cabe resaltar que debido al tipo de suelo y a la cercanía con la marea del mar, el manto freático fluctúa constantemente debido al comportamiento de las mareas en la zona, lo cual mantiene una fluctuación entre 0,80 cm y un metro.

**MANIFESTACIÓN DE IMPACTO AMBIENTAL PARTICULAR PARA EL PROYECTO DENOMINADO VILLAS COLIBRÍ, EN LA ISLA DE HOLBOX, LÁZARO CÁRDENAS, QUINTANA ROO**

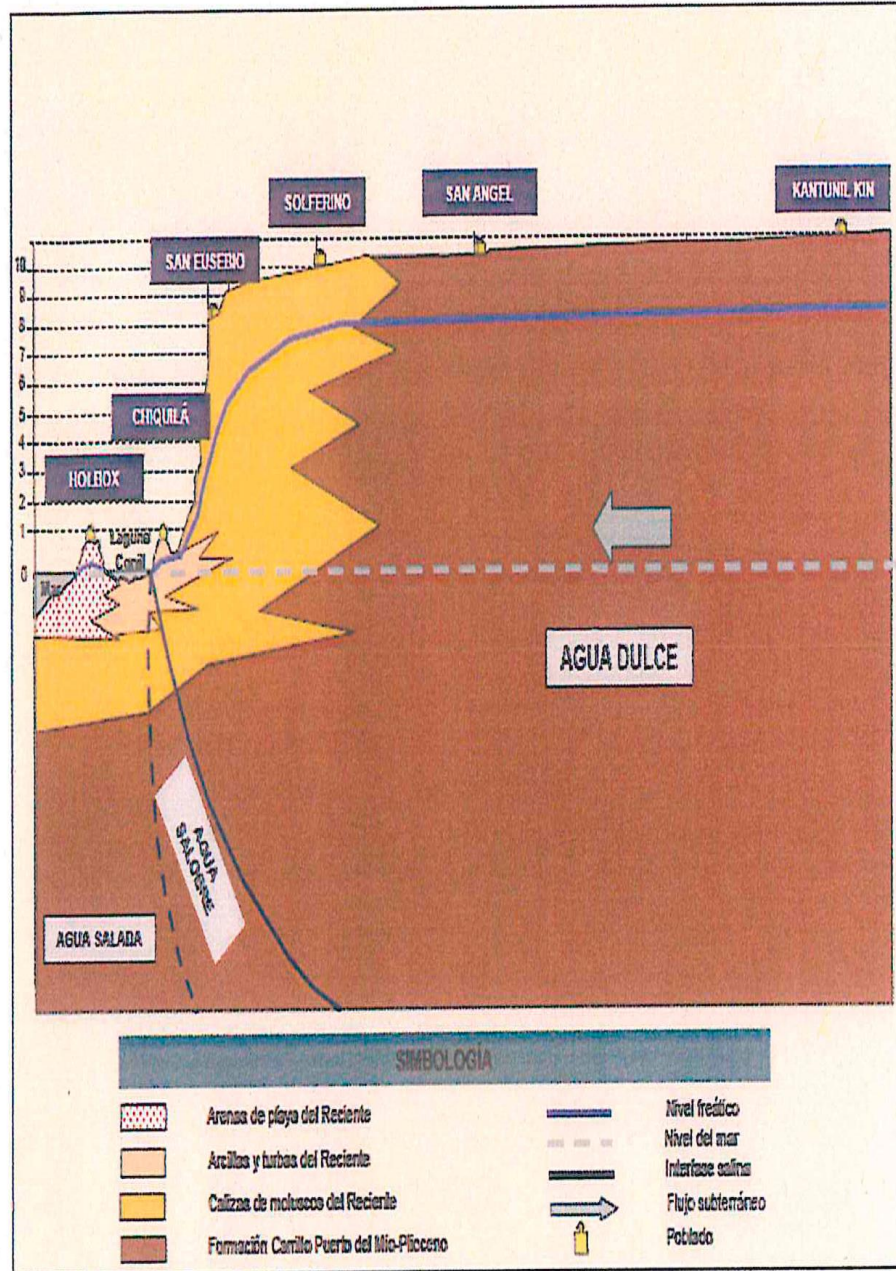


Figura 27. Representación esquemática de las condiciones del acuífero en la zona de Yum Balam

(Página 5 del oficio SELAP/300/2676/17 anexo a este escrito)

Como se observa en la imagen anterior el nivel freático que se registra en la Isla de Holbox, se encuentra entre 80 cm a 1 metro de profundidad de nivel del suelo.

H. Hidrología subterránea en el área de proyecto.

Con relación a lo antes presentado, las condiciones del cuerpo de agua salobre que se observa en el área del proyecto son equivalentes a lo presentado para la región de las Costas Bajas del Estado de Quintana Roo, ya que en Isla de Holbox y en el área de proyecto es posible encontrar un tipo de suelo de tipo Regosol Calcarico, los cuales son suelos formados de materiales inconsolidados, carecen de propiedades hidromórficas dentro de los primeros 50 cm de profundidad, lo que quiere decir que cuentan una alta permeabilidad, sin retener humedad alguna por las lluvias (Figura 28).

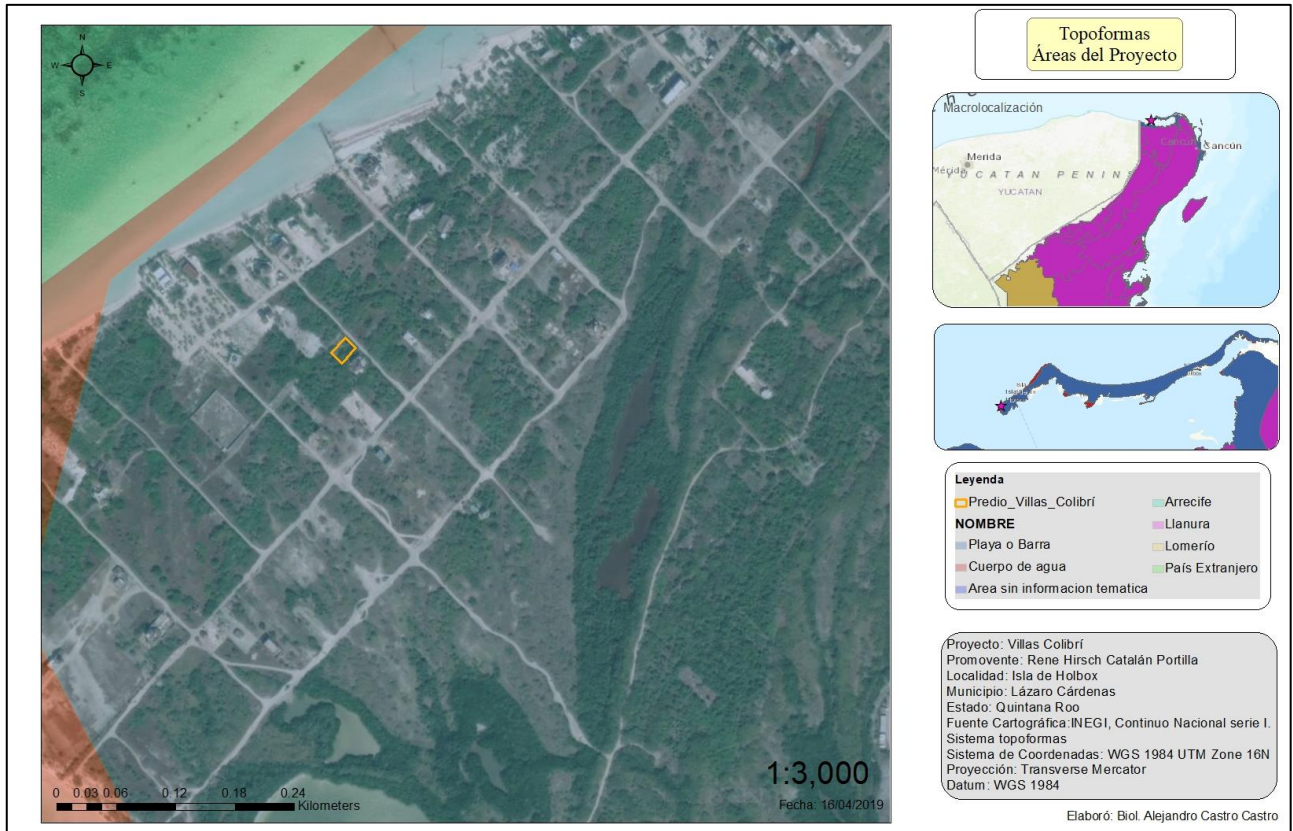


Figura 28 Edafología del área del proyecto

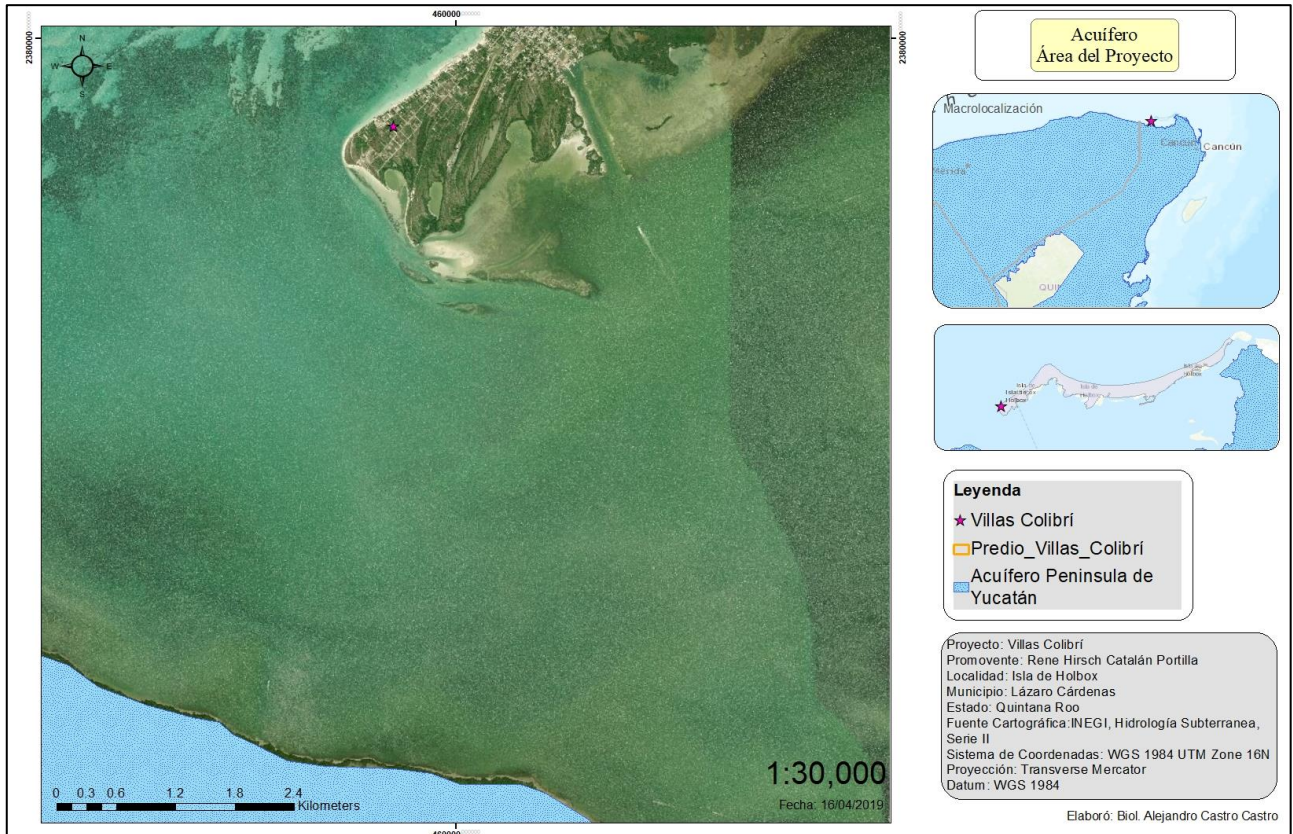
Si bien, la información existente en el Instituto Nacional de Estadística, Geografía e informática (INEGI) sobre la hidrología de la Península de Yucatán no contempla el área completa de la isla de Holbox, es posible inferir que las condiciones existentes en las áreas aledañas a la Isla son similares a esta, ya que comparten múltiples características en las descripciones edafológicas y en las descripciones revisadas para las zonas geohidrológicas del estado de Quintana Roo.

Considerando la información existente se observa que el Área de Proyecto contiene materiales no consolidados y una baja posibilidad de que el área funcione como un acuífero, cabe señalar que debido a las condiciones del terreno, el cual se encuentra a poco más de 1000 metros del área de playa de la isla, la altura sobre el nivel del mar (msnm) no excede de dos metros en el Área del Proyecto, lo que nos habla de que la profundidad del nivel freático se encuentra a un metro de profundidad, como bien se menciona en el análisis presentado por la Comisión Nacional de Agua (Figura 27).

## MANIFESTACIÓN DE IMPACTO AMBIENTAL PARTICULAR PARA EL PROYECTO DENOMINADO VILLAS COLIBRÍ, EN LA ISLA DE HOLBOX, LÁZARO CÁRDENAS, QUINTANA ROO

Por otro lado, debido a la poca profundidad, el agua que se encuentra en cuerpo de agua subterráneo corresponde aguas salobres, debido a la cercanía con la costa y al asilamiento de este.

Como bien se menciona en el Estudio Hidrológico del Estado de Quintana Roo (2002), elaborado por el Instituto Nacional de Estadística, Geografía e Informática, Holbox y por tanto el Área del Proyecto se encuentran dentro de una zona geohidrológica con materiales no consolidados y con posibilidades bajas de funcionar como un acuífero, por lo que la isla y por tanto el área del proyecto no se considera parte del Acuífero de la Península de Yucatán.

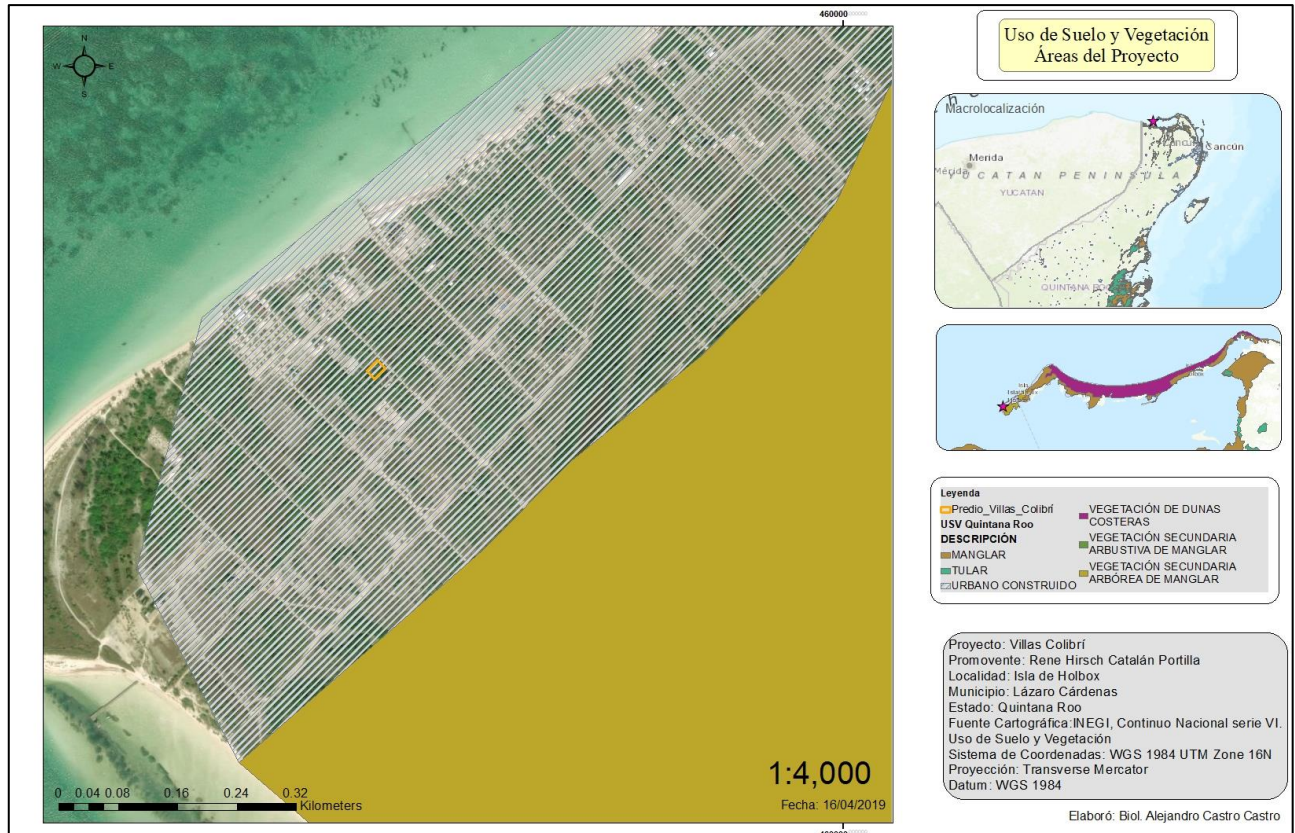


*Figura 29 Ubicación del Área de Proyecto con relación al acuífero de la Península de Yucatán*

### IV.3.2 Medio biótico

#### FLORA

De acuerdo con la carta de uso de suelo y vegetación del INEGI (Seria VI), el solar urbano del proyecto se ubica en área descrita como Urbano Construido (Figura 30).



*Figura 30 Uso de Suelo y Vegetación INEGI Serie VI (2017) con relación a el área del proyecto*

Se procedió a realizar un estudio de la vegetación que se desarrolla en la superficie de aprovechamiento, a través de un inventario forestal al interior del polígono propuestos para realizar el proyecto, a fin de conocer las especies que conforman cada uno de los estratos de la vegetación, así como las características dasométricas del arbolado, y con ello estar en posibilidades de determinar el tipo de vegetación que se encuentra presente.

### Metodología

Una vez definida la poligonal del solar urbano, así como el polígono de aprovechamiento, se procedió a realizar el inventario forestal, con la finalidad de obtener las características particulares de la vegetación, conforme a lo siguiente:

Para el estudio de los estratos que componen la estructura vertical de la vegetación (arbóreo, arbustivo y herbáceo), se llevó a cabo un muestreo a través de un censo que incluyó a todos los ejemplares arbóreos y arbustivos con diámetro a la altura del pecho, es decir, a 1.30 metros sobre el nivel del suelo, tal como se describe en los siguientes puntos:

**Estrato arbóreo.-** Para el estudio de este estrato se tomaron los datos dasométricos del arbolado adulto con diámetro a la altura del pecho (DAP) igual o mayor a 10 cm.

**Estrato arbustivo.-** Para el estudio de este estrato se tomaron los datos dasométricos del arbolado joven con diámetro a la altura del pecho menor a 10 cm.



## MANIFESTACIÓN DE IMPACTO AMBIENTAL PARTICULAR PARA EL PROYECTO DENOMINADO VILLAS COLIBRÍ, EN LA ISLA DE HOLBOX, LÁZARO CÁRDENAS, QUINTANA ROO

**Estrato herbáceo.**- Para el estudio de este estrato se tomaron los datos de altura y cobertura para cada individuo identificado.

Todas las especies de arboles y arbustos observadas dentro del predio fueron identificadas y georreferenciadas utilizando un equipo GPS Promark3, usando el método Stop&Go, el cual consiste en referenciar el GPS Base a un punto conocido, en este caso fue **la Placa Geodésica del INEGI** o Vértice de Posicionamiento con numero en la Placa 23007080 y coordenadas Geográficas son Latitud 213114.87478, Longitud: 872255.91185, ubicada en los límites de la aeropista ubicada al poniente de la Isla. Seguido se procedio a posicionar un estación GPS cerca del predio, posteriormente cada punto de cada árbol y arbusto observado se ubico con otra antena en la cual se le da un tiempo mínimo de posicionamiento de 10 minutos, cabe señalar que las dos antenas reciben información al mismo tiempo para mayor precisión, la distancia media entre antenas es de 80 metros.

### **Abundancia y diversidad de flora en la unidad de análisis solar urbano.**

El solar urbano donde se pretende realizar el proyecto Villas Colibrí, tiene un área total de 314.78 m<sup>2</sup>, el terreno se encuentra dentro del área considerada por municipio como zona urbana y autorizada por la CONANP para Asentamiento Humano, así como por la carta de Uso de Suelo y Vegetación del INEGI (Serie VI), se localizan entre calles de arena y banquetas encementadas realizadas por el municipio, lo cual ha fragmentado el ecosistema que se desarrolla en ambos terrenos, por lo que la vegetación actual se encuentra en estado secundario, por lo que la zona del proyecto a dejado de prestar los servicios ambientales propios de la zona.

Se realizó un censo de los individuos de flora identificados en los solar urbanos, para lo cual se consideraron los estratos arbóreos, arbustivos y herbáceos,

Una vez realizado dichos análisis, es posible determinar que el tipo de vegetación que existe en el solar urbano corresponde a un **matorral costero con elementos de vegetación secundaria** (Figura 31).



**MANIFESTACIÓN DE IMPACTO AMBIENTAL PARTICULAR PARA EL PROYECTO DENOMINADO  
VILLAS COLIBRÍ, EN LA ISLA DE HOLBOX, LÁZARO CÁRDENAS, QUINTANA ROO**



*Figura 31 Condiciones actuales de la vegetación donde se pretende realizar el proyecto Villas Colibrí.*

**Estrato Arbóreo.**

Se registraron 4 individuos de 3 especies, con un dominio de *Cocos nucifera* con 2 individuos y un I.V.I de 133.33, de las especies observadas dentro del predio, no se observa alguna especie arbórea considerada por la NOM-059-SEMARNAT-2010 .

*Tabla 30 Listado de especies arbóreas registradas en los solar urbanos considerados para el proyecto*

Arboles						
Orden	Familia	Especie	Nombre Común	NOM-059	End	Abundancia
Caryophyllales	Polygonaceae	<i>Coccoloba uvifera</i>	Uva de Mar			1
Ericales	Sapotaceae	<i>Sideroxylon americanum</i>	Pico real			1
Arecales	Arecaceae	<i>Cocos nucifera</i>	Cocotero			2

**MANIFESTACIÓN DE IMPACTO AMBIENTAL PARTICULAR PARA EL PROYECTO DENOMINADO  
VILLAS COLIBRÍ, EN LA ISLA DE HOLBOX, LÁZARO CÁRDENAS, QUINTANA ROO**

*Tabla 31 Índice de valor de importancia en el solar urbano del estrato arboreo.*

<i>Especie</i>	<b>Abundancia</b>	<b>Abundancia Relativa</b>	<b>Frecuencia</b>	<b>Frecuencia Relativa</b>	<b>Densidad (ind/Ha) Ha= 0.031478</b>	<b>Densidad Relativa</b>	<b>IVI</b>
<i>Coccoloba uvifera</i>	1	25.00	1	33.33	31.77	25.0	83.33
<i>Sideroxylon americanum</i>	1	25.00	1	33.33	31.77	25.0	83.33
<i>Cocos nucifera</i>	2	50.00	1	33.33	63.54	50.0	133.33
	4	100.00	3	100.00	127.07	100.0	300.00

## MANIFESTACIÓN DE IMPACTO AMBIENTAL PARTICULAR PARA EL PROYECTO DENOMINADO VILLAS COLIBRÍ, EN LA ISLA DE HOLBOX, LÁZARO CÁRDENAS, QUINTANA ROO

Tabla 32 índice de diversidad de Shannon y equidad de Pielou del estrato arbóreo

Arboles					
No.	Nombre científico	No. De Ind.	Pi=ni/N	ln pi	Índice de Shannon antes de la sumatoria
1	<i>Coccoloba uvifera</i>	1	0.00518135	-5.26269019	-0.02726782
2	<i>Sideroxylon americanum</i>	1	0.00518135	-5.26269019	-0.02726782
3	<i>Cocos nucifera</i>	2	0.01036269	-4.56954301	-0.04735278
<b>TOTAL</b>		<b>4</b>			<b>-0.101888</b>
		<b>Σni=N</b>	<b>Σni=Pi</b>		<b>Σpi x ln(Pi)</b>
<b>Riqueza S=</b>		<b>3</b>			
<b>Resultado: H' =</b>		<b>0.101888</b>			
<b>Resultado: J' =</b>		<b>0.092743</b>			

El índice de Shannon nos indica que los valores varían de 0.5-5, aunque su valor normal es de entre 2-3. Estos valores nos indican la diversidad de un ecosistema, los valores menores a 2 se consideran bajos y los valores superiores a 3 se consideran altos. Los ecosistemas con altos valores evidentemente son los bosques tropicales y arrecifes de coral y los de menor diversidad son las zonas desérticas.

Para la zona del proyecto se estimó un índice de diversidad para el estrato arboreo de  $H'=0.101888$  siendo un valor realmente bajo y un índice de equidad de  $J'=0.092$  lo que indica que la comunidad arbórea en los sitios de muestreo tiende enormemente a la homogeneidad, lo cual nos habla de un ecosistema con muy baja diversidad en cuestión de arboles.

### Estrato Arbustivo

Se registraron 12 individuos de 3 especies. La especie dominante fue *Thrinax radiata* con 6 individuos siendo así el 50% del total y presentando un Índice de Valor de Importancia (I.V.I) de 133.33, seguida *Scaevola plumieri* con individuos, de las especies de arbustos observadas, la palma chit (*T. radiata*) esta considerada por la NOM-059-SEMARNAT-2010 como Amenazada y ninguna de estas endémica.

Tabla 33 Listado de especies arbustivas registradas en el área del proyecto.

Arbustos							
Clase	Orden	Familia	Especie	Nombre Común	NOM-059	End.	Abundancia
Magnoliopsida	Asterales	Goodeniaceae	<i>Scaevola plumieri</i>	Chunup			4
Liliopsidae	Arecales	Areaceae	<i>Thrinax radiata</i>	Palma Chit	A		6
Liliopsidae	Arecales	Areaceae	<i>Cocos nucifera</i>	Cocotero			2

## MANIFESTACIÓN DE IMPACTO AMBIENTAL PARTICULAR PARA EL PROYECTO DENOMINADO VILLAS COLIBRÍ, EN LA ISLA DE HOLBOX, LÁZARO CÁRDENAS, QUINTANA ROO

Tabla 34 Índice de Valor de Importancia calculado para el estrato arbustivo del área de proyecto

Especie	Abundancia	Abundancia Relativa	Frecuencia	Frecuencia Relativa	Densidad (ind/ha)	Densidad Relativa	IVI
<i>Scaevola plumieri</i>	4	33.33	1	33.33	127.07	33.3	100.00
<i>Thrinax radiata</i>	6	50.00	1	33.33	190.61	50.0	133.33
<i>Cocos nucifera</i>	2	16.67	1	33.33	63.54	16.7	66.67
	12	100.00	3	100.00	381.22	100.0	300.00

Tabla 35 índice de diversidad de Shannon y equidad de Pielou del estrato arbustivo.

Arbustivos					
No.	Nombre científico	No. De Ind.	Pi=ni/N	ln pi	Índice de Shannon antes de la sumatoria
1	<i>Scaevola plumieri</i>	4	0.00806452	-4.82028157	-0.03887324
2	<i>Thrinax radiata</i>	6	0.01209677	-4.41481646	-0.05340504
3	<i>Cocos nucifera</i>	2	0.00403226	-5.51342875	-0.02223157
<b>TOTAL</b>		12			<b>-0.11451</b>
		$\Sigma ni=N$	$\Sigma ni=Pi$		$\Sigma pi \times \ln(Pi)$
	<b>Riqueza S=</b>	<b>3</b>			
	<b>Resultado: H' =</b>	<b>0.11451</b>			
	<b>Resultado: J' =</b>	<b>0.104231</b>			

Para el censo de arbustos realizado en el solar urbano se estimó un índice de diversidad de  $H'=0.11$  con lo que es posible observar que el predio es muy poco diverso en lo que respecta a arbustos y un índice de equidad de  $J'=0.1042$  lo que indica que la comunidad arbustiva en el solar urbano tiende enormemente a la homogeneidad.

### Estrato Herbáceo.

Fue posible registrar dentro de este estrato a cuatro especies que dominan ampliamente dentro del solar urbano, para estas se calculó la cobertura de cada una mediante cuadrantes, lo cual consistió en colocar un cuadrante de  $1 \text{ m}^2$  en 5 puntos diferentes del solar urbano, con lo cual se calculó el porcentaje de cobertura que se observa dentro del predio.

## MANIFESTACIÓN DE IMPACTO AMBIENTAL PARTICULAR PARA EL PROYECTO DENOMINADO VILLAS COLIBRÍ, EN LA ISLA DE HOLBOX, LÁZARO CÁRDENAS, QUINTANA ROO

Tabla 36 Cobertura registrada para la superficie total del solar urbano de algunas especies herbáceas

Familia	Especie	Cobertura
Aizoaceae	<i>Sesuvium portulacastrum</i>	10%
Solanaceae	<i>Lycium carolinianum</i>	5%
Asteraceae	<i>Flaveria linearis</i>	55%
Poaceae	<i>Sporobolus virginicus</i>	15%
Suelo desnudo		15%

Dentro del solar urbano se observa una clara dominancia en la superficie del terreno del pasto conocido como zacate bermuda, especie exótica e intruducida en la zona por el desarrollo urbano, es una especie altamente resistente a la perturbación.



Figura 32 características de las herbáceas observadas en el Área del Proyecto.

### Ubicación de las especies vegetales:

Con la finalidad de representa de una mejor manera la ubicación de las especies arbóreas antes señaladas, se procedio a tomar las coordenadas geográficas con apoyo de un GPS Garmin Etrex 30, lo cual fue considerado para el diseño del proyecto, con la finalidad de mantener las especies arbóreas para integrarlas con el proyecto (Figura 33).



Figura 33 Distribución del arbolado en el área del proyecto.

Tabla 37 Coordenadas geográficas UTM de la distribución de los individuos vegetales en el solar urbano

FID	Especie	X	Y
0	<i>Cocos nucifera</i>	459368.371	2379107.05
1	<i>Cocos nucifera</i>	459365.751	2379112.12
2	<i>Cocos nucifera</i>	459376.037	2379117.11
3	<i>Cocos nucifera</i>	459372.068	2379119.13
4	<i>Sideroxylon americanum</i>	459361.928	2379112.05
5	<i>Thrinax radiata</i>	459366.016	2379102.06
6	<i>Thrinax radiata</i>	459366.413	2379102.53
7	<i>Thrinax radiata</i>	459380.268	2379110.78

## MANIFESTACIÓN DE IMPACTO AMBIENTAL PARTICULAR PARA EL PROYECTO DENOMINADO VILLAS COLIBRÍ, EN LA ISLA DE HOLBOX, LÁZARO CÁRDENAS, QUINTANA ROO

FID	Especie	X	Y
8	<i>Thrinax radiata</i>	459381.593	2379112.12
9	<i>Thrinax radiata</i>	459367.372	2379104.58
10	<i>Scaevola plumieri</i>	459372.763	2379110.93
11	<i>Scaevola plumieri</i>	459370.845	2379109.62
12	<i>Scaevola plumieri</i>	459379.84	2379113.74
13	<i>Scaevola plumieri</i>	459377.36	2379109.93
14	<i>Coccoloba uvifera</i>	459360.46	2379109.19
15	<i>Thrinax radiata</i>	459372.591	2379114.95

### FAUNA EN EL SOLAR URBANO

Para la descripción de fauna se realizó una búsqueda intensiva dentro del solar urbano obteniendo los siguientes resultados:

#### Aves.

Se registraron 6 individuos de 4 especies. La especie dominante fue el zanate mayor (*Quiscalus mexicanus*) con 3 individuos siendo así el 50 % del total de las abundancias y presentando un Índice de Valor de Importancia (I.V.I) de 125.0. De estas no existen especies registradas se encuentran catalogadas bajo protección especial en la NOM-059-SEMARNAT-2010.

Familia	Especie	Nombre común	NOM-059	End.
Icteridae	<i>Quiscalus mexicanus</i>	zanate mayor		
Parulidae	<i>Setophaga petechia</i>	chipe manglero		
Fringilidae	<i>Spinus psaltria</i>	jilguerito dominico		
Mimidae	<i>Mimus gilvus</i>	cenzontle tropical		

Tabla 38 Listado de especies de Aves registradas y su Índice de valor de importancia en solar urbano

Especie	# Ind.	Abun. Rel	Frecuencia	Frecuencia Relativa	Densidad (Sup. Muestreada)	Densidad Relativa	IVI
<i>Quiscalus mexicanus</i>	3	50.00	1	25.00	0.00487805	50	125.00
<i>Setophaga petechia</i>	1	16.67	1	25.00	0.00162602	16.6666667	58.33
<i>Spinus psaltria</i>	1	16.67	1	25.00	0.00162602	16.6666667	58.33
<i>Mimus gilvus</i>	1	16.67	1	25.00	0.00162602	16.6666667	58.33
	<b>6</b>	<b>100.00</b>	<b>4</b>	<b>100.00</b>	<b>0.0097561</b>	<b>100</b>	<b>300.00</b>

## MANIFESTACIÓN DE IMPACTO AMBIENTAL PARTICULAR PARA EL PROYECTO DENOMINADO VILLAS COLIBRÍ, EN LA ISLA DE HOLBOX, LÁZARO CÁRDENAS, QUINTANA ROO

Tabla 39 Tabla del índice de diversidad de Shannon y equidad de Pielou del grupo de aves

Aves					
No.	Nombre científico	No. De Ind.	Pi=ni/N	ln pi	Índice de Shannon antes de la sumatoria
1	<i>Quiscalus mexicanus</i>	3	0.5	-0.69314718	-0.34657359
2	<i>Setophaga petechia</i>	1	0.16666667	-1.79175947	-0.29862658
3	<i>Spinus psaltria</i>	1	0.16666667	-1.79175947	-0.29862658
4	<i>Mimus gilvus</i>	1	0.16666667	-1.79175947	-0.29862658
<b>TOTAL</b>		6			<b>-1.242453</b>
		<b>Σni=N</b>	<b>Σni=Pi</b>		<b>Σpi x ln(Pi)</b>
<b>Riqueza S=</b>		<b>4</b>			
<b>Resultado: H' =</b>		<b>1.242453325</b>			
<b>Resultado: J' =</b>		<b>0.7233</b>			

Para solar urbano se estimó un índice de diversidad de  $H'=1.24$  siendo un valor bajo y un índice de equidad de  $J'=0.72$  lo que indica que la comunidad de aves en los sitios de muestreo tiende a la homogeneidad.

### Mamíferos.

Solo se registró un individuo de Mapache (*Procyon lotor*), el cual se encuentra muy bien representado en todo el Sistema Ambiental, llegando a ser un problema para la sociedad, no está considerada por la NOM-059-SEMARNAT-2010 en alguna categoría de protección. Dado el bajo número de registro no es posible estimar los índices de diversidad ni de equidad para el solar urbano.

### Anfibios y Reptiles (herpetofauna).

No se registraron especies en este grupo.

### Paisaje

El enfoque propuesto para la caracterización de componentes de biodiversidad es la ecología del paisaje. Esta disciplina es el estudio de los factores bióticos y abióticos en una cierta área de la superficie terrestre, incluyendo el estudio de las relaciones espaciales, temporales y funcionales entre los componentes de los paisajes (Van Gils *et al.* 1990). Algunas aproximaciones al estudio del paisaje concentran su atención al análisis y cuantificación de la estructura de los patrones de paisajes, mediante la estimación de índices que reflejan el estado de éstos en términos de tamaño, forma, distancia, aislamiento, diversidad, dominancia, conectividad y fragmentación, entre otros (McGarigal y Marks 1995).

Dado que en la mayoría de los casos los paisajes originales han sido alterados en diversos grados por acción humana, los paisajes están compuestos por un mosaico de fragmentos de vegetación natural, agroecosistemas y etapas sucesionales de la vegetación (Halffter *et al.* 2001). En este contexto, el término paisaje hace referencia a espacios territoriales amplios, conformados por cobertores vegetales naturales y transformadas.



El paisaje no es sólo la sumatoria de relaciones entre elementos objetivos presentes en un lugar, sino también la convergencia de percepciones subjetivas sobre dichos elementos y relaciones (Ojeda, J. F., 2005). Es por esto que el término paisaje se niega a una objetividad, por el hecho de estar vinculado con el hombre y su percepción, la percepción que el hombre tiene del entorno, que pasa de una posición pasiva a una activa.

Entre la infinidad de tipos de paisaje que se puede manifestar se podría afirmar que el paisaje urbano es aquel que expresa el mayor grado de transformación de los recursos y paisajes naturales, a la vez es un fenómeno físico que se modifica permanentemente a través de la historia y paralelamente con el desarrollo de la ciudad, susceptible a diversas circunstancias económicas, sociales; que se han ido manifestando a través del tiempo.

La metodología utilizada en el presente apartado para la identificación y delineación de paisajes será la propuesta por Villareal *et al* (2004)<sup>9</sup>

- **Etapas de interpretación de imágenes satelitales**

1. Durante esta etapa se realiza la interpretación de las imágenes de sensores remotos para la delimitación de paisajes, aplicando el método de análisis fisiográfico, para la identificación, delineación y clasificación de unidades de tierra homogéneas (paisajes fisiográficos). La delineación práctica de paisajes se ejecuta a partir del examen de la expresión fotográfica de sus propiedades morfológicas emergentes. El nivel de detalle alcanzado en la conformación de los paisajes está sujeto a la resolución espacial de las imágenes en uso y a la escala de representación cartográfica final. Los lineamientos que se presentan son aplicables tanto a fotografías aéreas como a imágenes de satélite análogas (impresiones fotográficas en papel).
2. Como actividad paralela en esta etapa se realizan clasificaciones climáticas del área de interés, con base en fuentes secundarias de información (estaciones meteorológicas). Con los datos de precipitación, temperatura e índice de humedad (obtenido del cálculo del balance hídrico climático), se elaboran climadiagramas y se determina el clima según el método aplicado, todo lo cual refleja de manera adecuada el comportamiento climático del área.
3. Como resultado final de esta etapa se obtiene un mapa de fotointerpretación de unidades de paisaje con la leyenda correspondiente, que refleja adecuadamente la heterogeneidad espacial de los paisajes a la escala de trabajo, el cual constituye el punto de partida para orientar y planear el trabajo de campo.

- **Unidades de paisaje**

Nuestro universo de estudio se desagrega en unidades discretas más pequeñas (unidades de paisaje), cada unidad mapeada e identificada con un símbolo único en la leyenda del mapa temático correspondiente, es susceptible de ser confrontada in situ mediante la caracterización de las variables físicas que las definen (enfoque fisiográfico) y la caracterización biológica, aplicando en cada una de ellas las técnicas de muestreo propuestas en esta guía. La conjunción de las variables físicas y bióticas conforman las unidades de paisaje.

---

<sup>9</sup> Villareal H., M. Álvarez, S. Córdoba, F. Escobar, G. Fagua, F. Gast, H. Mendoza, M. Ospina y A. M. Umaña (2004). Manual de métodos para el desarrollo de inventarios de biodiversidad. Programa de Inventarios de Biodiversidad. Instituto de Investigación de Recursos Biológicos Alexander Von Humboldt. Bogotá, Colombia. 236 p.

Se propone un esquema de muestreo estratificado, es decir, que cada unidad tenga una intensidad de análisis similar, tratando de abarcar la heterogeneidad interna de hábitats en cada una de ellas con el fin de obtener una muestra representativa. No obstante, en algunas ocasiones, diversas razones (disponibilidad de recursos, relación costo beneficio y dificultad de acceso geográfico, entre otras) sólo permiten el estudio de algunas unidades; en consecuencia, conjuntamente con el equipo de trabajo se seleccionan aquellas que reflejen mejor representatividad y distintividad del universo de estudio y, consecuentemente, de la heterogeneidad ecológica del área. La correcta selección de las unidades y la intensidad de análisis en cada una de ellas tendrá una influencia directa en la calidad de los datos obtenidos en los muestreos.

- **Fases en el proceso de fotointerpretación**

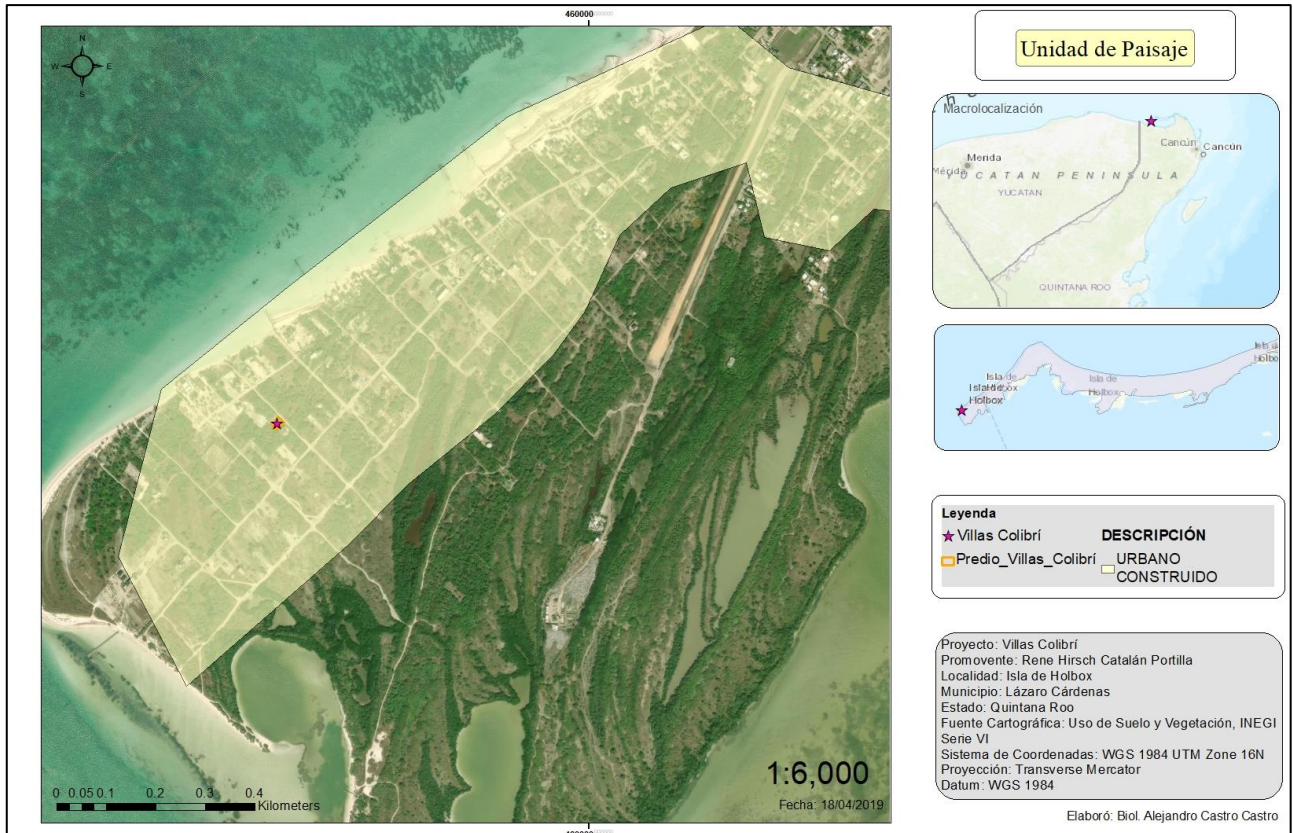
Es importante anotar que en el proceso de fotointerpretación siempre está acompañado de un razonamiento deductivo de las características de las superficies observadas en las imágenes. La precisión, detalle y confiabilidad, así como las abstracciones hechas de la observación, son inherentes al nivel de referencia (entrenamiento, experiencia y conocimiento del área) de quien ejecuta esta labor, de acuerdo con el campo de aplicación.

- Detección, reconocimiento e identificación:** esta fase, que puede también denominarse fotolectura, corresponde a la observación directa de los elementos visibles en las fotografías. La detección permite el descubrimiento y exploración de los objetos y las superficies que se observan en las imágenes; el segundo paso, el reconocimiento, permite apreciar sus formas, tamaños y otras propiedades visibles y asociarlos con algo familiar de acuerdo con la aplicación temática; y el paso de identificación, procura relacionarlos con algo conocido por su nombre o término específico.
- Análisis:** es el proceso mediante el cual se hacen delineaciones, buscando el agrupamiento lógico de las superficies en patrones o unidades, de acuerdo con los elementos visibles o medibles por su relación directa con el paisaje. Por último, se ejecuta una extrapolación de las delineaciones a toda la imagen con características similares en cuanto a tono/color, estructura y textura.
- Clasificación:** esta actividad comprende la clasificación de las unidades resultantes, de acuerdo con el sistema adoptado en el análisis fisiográfico.

## **IDENTIFICACIÓN Y DESCRIPCIÓN DEL PAISAJE EN LA ZONA DE ESTUDIO**

El sitio del proyecto se encuentra en la zona urbana de la localidad de la Isla de Holbox, donde actualmente se desarrolla un importante desarrollo urbano. La unidad de paisaje propuesta para su valoración no es completamente homogénea en sus características visuales; ésta se encuentra delimitada al Norte por desarrollo turístico y el Golfo de México y al Oeste y Este por áreas con Vegetación Secundaria Arborea de Manglar.

La unidad de paisaje propuesta, se consideró con relación a la carta de uso de suelo y vegetación de la serie VI de INEGI, considerando el tipo de uso de suelo donde se ubica el proyecto, el cual la considera con una zona Urbana Construida (Figura 34).



*Figura 34 Unidad de paisaje dentro de la cual se encuentra el sitio del proyecto*

- **Valoración del paisaje**

Su valoración se hace con base a la calidad y fragilidad del paisaje.

1. **Calidad visual del paisaje:** Se entiende por calidad visual como una cualidad, esto es, como función de un determinado número de parámetros, es imprescindible determinar cuáles son esos parámetros, los que pasarán a ser los elementos constitutivos o categorías estéticas que se deberán considerar.
2. **Fragilidad del paisaje:** Es la susceptibilidad del paisaje al cambio cuando se desarrolla un uso sobre él, expresando el grado de deterioro del mismo. Este concepto es opuesto al de capacidad de absorción visual. La Fragilidad, así definida, depende del tipo de actividad que se piense desarrollar sobre el paisaje, por lo que se podría establecer la Fragilidad Visual del territorio para cada actividad posible.

#### *IV.2.3.1 Metodología*

La metodología a utilizarse es de tipo indirecta cuantitativa. El desarrollo de la Valoración del paisaje se va realizar tomando como referencia las tipologías de paisaje urbano del paso anterior. Cada una de las unidades de paisaje resultante van a ser valoradas desde 2 puntos de vista: la calidad y la fragilidad del paisaje, y cada una de éstas se subdivide en una serie de elementos que van a ser analizados mediante cuadros valorativos asignados de acuerdo a las características del paisaje urbano y del medio (Ramón-Bustamante, 2012).

##### **a) Calidad del paisaje urbano**

###### **Calidad intrínseca**

###### **Fisiografía:**

- Pendiente: A mayores pendientes en la zona corresponde mayor calidad de paisaje. Esta consideración se hace tomando en cuenta que en el lugar de estudio hay una homogeneidad de altura, ya que no presenta pendientes notables.
- **Vegetación y Usos de Suelo:**
  - Diversidad de Formaciones: A nivel de paisaje, es merecedora de mayores valores la diversidad, mientras que la monotonía y la repetición de estructuras es calificada negativamente.
- **Presencia de Agua:**
  - La presencia de cuerpos de agua es altamente ponderada, sean naturales o artificiales.
- **Grado de Humanización**
  - Densidad de Población: A mayor densidad poblacional menos ponderado la calidad del espacio.
  - Densidad de Rutas: Tienen menor valor las unidades con un mayor número de cuadrículas ocupadas, dando mayor peso a las redes viales principales, que por sus exigencias constructivas resultan más conspicuas que los caminos vecinales, más fácilmente camuflables.

##### **b) Fragilidad del paisaje urbano**

###### **Fragilidad Visual del Entorno del Punto:**

- Tamaño del área de influencia visual: Se considera para ecosistemas costeros que, a mayor extensión de la cuenca visual, menor fragilidad, ya que es posible contar con una mayor apreciación de las condiciones naturales de la zona.
- Morfología del área visual: las áreas visuales con menor complejidad morfológica tienen menor diversidad de escenas, por lo tanto mayor fragilidad.

- Forma del área de visual: entre mayor variedad de formas en el espectro de visión menor fragilidad

**c) Accesibilidad:**

Cuanto mayor es la accesibilidad, mayor es la fragilidad.

*Tabla 40 Valoración de la calidad del paisaje (VCP)*

Valor nominal	Rango de la VCP
Baja	1 - 1.6
Media	1.7 - 2.3
Alta	2.4 - 3

*Tabla 41 Valoración de fragilidad de paisaje (VFP)*

Valor nominal	Rango de la VFP
Baja	1 - 1.6
Media	1.7 - 2.3
Alta	2.4 - 3

IV.2.3.2 Valoración del paisaje

Tabla 42 Valoración de la calidad de la unidad de paisaje del proyecto

Unidad de Paisaje	Calidad intrínseca					Grado de humanización		Promedio (VCP)
	Fisiografía		Vegetación y usos de suelo		Presencia de agua	Densidad de población	Densidad de rutas	
	Pendiente	Complejidad topográfica	Diversidad de formaciones	Calidad visual de formaciones				
Calidad de la Unidad de Paisaje donde se encuentra el sitio del proyecto	1	1	1	1	1	2.5	2	1.3

Tabla 43 Valoración de la fragilidad UP del proyecto

Unidad de Paisaje	Fragilidad visual del entorno del punto				Accesibilidad	Promedio (VFP)
	Tamaño del área de influencia	Morfología del área de influencia	Forma del área de influencia	Altura relativa		
Fragilidad Unidad de Paisaje donde se encuentra el sitio del proyecto	1	1	1	1	2	1.2

De acuerdo a los resultados de valoración del paisaje, obtenemos que la UP correspondiente al sitio del proyecto posee un valor de calidad de 1.3 lo cual se considera como **BAJO** en cuanto a la fragilidad, el resultado obtenido fue de 1.2 lo que también se considera como un valor de fragilidad **BAJO**

## MANIFESTACIÓN DE IMPACTO AMBIENTAL PARTICULAR PARA EL PROYECTO DENOMINADO VILLAS COLIBRÍ, EN LA ISLA DE HOLBOX, LÁZARO CÁRDENAS, QUINTANA ROO

En la Tabla 51 se muestran las variables de valoración propuestas por esta metodología en la cual se señalan el tipo de uso de suelo recomendado a desarrollar en las unidades de paisaje de acuerdo a su valoración en la calidad y fragilidad de la misma.

*Tabla 44 Variables de valoración del paisaje Tomado de Ramón-Bustamante (2012)*

Variables		Usos - Recomendaciones
Calidad del Paisaje	Fragilidad del Paisaje	
Alta	Alta	Conservación; áreas de gran importancia para su protección.
Alta	Media	Turismo y recreación; zonas adecuadas a la promoción de las actividades en las que el paisaje constituya un factor de atracción.
Alta/Media	Baja	Turismo y Recreación.
Media	Alta/Media	Según estudios más profundos pueden incorporarse actividades de turismo.
Baja	Alta/Media	Áreas residenciales.
Baja	Baja	Localización de actividades de alto impacto. (Industria, comercio, turismo)

Con base a los resultados de la valoración de la unidad de paisaje, el proyecto no genera un impacto visual significativo ya que las actividades que contempla el proyecto son compatibles con las actividades que se desarrollan en propiedades aledañas a lo largo de la zona costera. Debido al grado de alteración que presenta la unidad de paisaje por actividades humanas, la calidad del paisaje es muy baja, ya que las actividades que se desarrollan dentro de esta unidad atraen a gran cantidad de población, lo cual requiere de la modificación de los elementos que conforman el paisaje como lo son la topografía, cobertura vegetal y tipología de las construcciones presentes.

Por otra parte, las pequeñas vialidades que se encuentran dentro de esta unidad aumentan la fragilidad de la misma, ya que se pierde la percepción de la naturalidad. De acuerdo con el resultado de la valoración del paisaje y lo que señala en la Tabla 51, la baja calidad y baja fragilidad de la unidad la hace propicia para el desarrollo de actividades de alto impacto, lo cual lo hace compatible con los desarrollos turísticos, por lo que la instalación del desarrollo habitacional tendrá una alta afinidad con el paisaje actual.

### Medio socioeconómico

#### Demografía.

En la isla Holbox se reportaron 1,486 habitantes para el censo poblacional del 2010 de INEGI, debido al acelerado crecimiento demográfico seguido principalmente por procesos migratorios, datos no oficiales estiman el tamaño de la población por encima de los 2,000 habitantes. Es durante las temporadas turísticas que mucha gente se mueve a la isla donde las ofertas de trabajo se multiplican, mientras que durante las temporadas bajas, la actividad humana se refleja en la escasa presencia de personas.

Tasa de crecimiento de población en 20 años: En 1981 había en Holbox menos de 800 habitantes con residencia en el sitio. Para 1995 el número de pobladores fue de un total de 947 habitantes, lo que mostró un crecimiento mínimo durante



## MANIFESTACIÓN DE IMPACTO AMBIENTAL PARTICULAR PARA EL PROYECTO DENOMINADO VILLAS COLIBRÍ, EN LA ISLA DE HOLBOX, LÁZARO CÁRDENAS, QUINTANA ROO

dicho periodo. De 1995 al 2000 la población aumentó en un 64%, lo que muestra un crecimiento explosivo de la población en cinco años.

Lo anterior determina una diferencia notable con el crecimiento mostrado a escala del municipio, donde la tasa de crecimiento media anual fue de 30% entre 1980 y 1990, descendiendo a 2.5 entre 1990 y 1995. En Holbox, el incremento de la población ha sido resultado, de manera principal, a la inmigración de personas provenientes del interior del estado y del país, así como de un número creciente de inversionistas extranjeros que se encuentran desarrollando actividades relacionadas con el sector turístico en la isla (INEGI, 1998).

### **Procesos migratorios.**

En la isla Holbox y en áreas aledañas un proceso de inmigración se ha manifestado desde hace ya algunas décadas, particularmente en la isla. Por ejemplo, la población de Chiquilá que se ubica como sitio de tránsito para acceder a la isla Holbox, aproximadamente 10 kilómetros al sur, en su totalidad se haya compuestas por inmigrantes, en su mayoría veracruzanos, que llegaron en un proceso de colonización dirigida durante la década de los setenta.

El proceso inmigratorio se ha visto acentuado en años recientes debido a dos causas principales: una es que el área se ha visto menos afectada por la sobre-pesca, lo que ha atraído a pescadores de otras localidades de la región, quienes encuentran en el sitio condiciones adecuadas para la realización de su actividad; en tanto que en sus lugares de origen la pesca se ha visto abatida tanto por el incremento de los pescadores, como por la introducción y mejoramiento de las artes de pesca utilizadas más recientemente.

El otro proceso que se encuentra relacionado con el crecimiento actual de la población tiene que ver con la actividad turística. En efecto, el potencial ha sido considerado como elevado y prueba de ello es la actual demanda de terrenos para tal fin y los costos actuales alcanzados, que se cotizan en dólares.

Por otra parte, en isla Holbox se presenta una población con características migratorias pendulares donde decenas de personas se allegan todos los días o de manera temporal cada semana, misma que se encuentran ligados a la industria de la construcción y la venta de productos regionales, como es la fruta de temporada. La mayoría de estas personas provienen de comunidades localizadas en el interior del municipio de Lázaro Cárdenas.

Albañiles y palaperos al igual que vendedores de frutas y productos locales van y vienen de la isla todos los días. No se cuenta con datos precisos de este tipo de movimiento temporal, pero se considera en varias decenas de personas las que se mueven bajo este esquema migratorio. Algunos, los que llegan de sitios más alejados, pueden permanecer en la isla durante la semana y salen de ésta los fines de semana.

### **Vivienda.**

En el área de la isla Holbox se manifiesta ya una escasez de viviendas con relación a la demanda tanto para solar urbanos particulares, los hijos que se independizan, como para la vivienda de inmigrantes o de migrantes pendulares. Los mismos miembros de los pobladores locales enfrentan actualmente la dificultad para obtener solar urbanos debido a que la mayoría de estos son cotizados en dólares y suelen quedar fuera del alcance de sus capacidades económicas. También, luego del fenómeno económico que ha significado el nado con el tiburón ballena, la migración a la isla se ha acelerado de manera temporal y, en menor medida todavía, definitiva. Por lo anterior, en el área del poblado se ha disparado la construcción de cuartos en conjuntos de habitaciones construidas dentro de los mismos solar urbanos que habitan los propietarios. Así, se construyen pequeños edificios de una o dos plantas y al presente se presentan ya varias decenas, construidas luego del paso del huracán Wilma. También se menciona que este evento ha marcado la decisión de edificar





## MANIFESTACIÓN DE IMPACTO AMBIENTAL PARTICULAR PARA EL PROYECTO DENOMINADO VILLAS COLIBRÍ, EN LA ISLA DE HOLBOX, LÁZARO CÁRDENAS, QUINTANA ROO

con materiales resistentes y en segundas plantas, ya que las inundaciones han sido más nocivas que los vientos de los huracanes.

El tamaño de la isla impone una lindante clara y en el presente los pobladores locales con menos recursos económicos se contentan con tratar de habilitar solar urbanos que suelen verse afectados por inundaciones temporales durante la estación de lluvias, por lo que buscan rellenar los terrenos de manera similar a como ha ocurrido en otros puertos de la región, donde se ha utilizado la basura para el relleno en sitios inundables. Sin embargo, un proceso de tal naturaleza no ha sido desencadenado todavía en Holbox, tal como ha ocurrido en otros puertos con desarrollos explosivos en la península. Tales son los casos de Progreso y Celestún en el norte de Yucatán.

En el presente, la mancha urbana se extiende sobre lo que se ha denominado la “isla Chica” de Holbox que abarca unos diez km de largo, esta zona cuenta con los servicios básicos municipales.

### **Urbanización.**

Otros servicios básicos se encuentran también asequibles a la mayor parte de la población que además de los mencionados, agua potable y energía eléctrica, cuentan también con servicio de limpieza y levantamiento de basura a través de camiones del gobierno local.

Dentro de la isla la mayoría de los pobladores, así como de los representantes de la actividad comercial, se desplazan utilizando carritos de golf, que pueden ser de gasolina o eléctricos y de los que se encuentran en el presente en número considerable y se sigue en aumento esta flota vehicular. Los otros medios de transporte son las motocicletas, las bicicletas y los triciclos.

### **Salud y seguridad social.**

Entre las principales causas de morbilidad se cuentan los efectos de cambios climáticos estacionales y problemas de descomposición de los alimentos debido a las altas temperaturas predominantes durante la mayor parte del año. Así, los principales problemas están relacionados con las vías respiratorias y sistema gástrico.

Otra causa de morbilidad y que se encuentran relacionada con eventos de defunciones de manera particularmente notable está relacionada con enfermedades de la piel debido a que la mayoría de los pescadores considerados como oriundos o natos de la isla son de ascendencia europea, y debido a que la actividad principal es la pesca, los efectos de la exposición a las radiaciones solares se traducen en cáncer de la piel y en años reciente esto ha sido causa de mortalidad en varios casos (Centro de Salud de Holbox). Durante el 2007, el sistema de alcantarillado de reciente construcción se vio afectado con el resultado de la expulsión de aguas negras a través de los tubos de respiración, que fueron instalados en una proporción de uno por cada solar urbano. Esto alertó a las autoridades sanitarias locales, llevando a una campaña para combatir las enfermedades gastrointestinales, que amenazaron con convertirse en epidemia.

### **Sistema y cobertura de la seguridad social.**

En Holbox se cuenta con un centro de salud con atención de primer nivel proporcionado por CESA. Sin embargo, dificultades en la obtención de servicios médicos y la ausencia de médicos particulares ha sido causa reciente de descontento por parte de los habitantes locales, quienes pugnan por un servicio más seguro. Así, en Holbox existen aproximadamente 0.3 médicos por cada 1000 habitantes (Centro de Salud de Holbox).



## **MANIFESTACIÓN DE IMPACTO AMBIENTAL PARTICULAR PARA EL PROYECTO DENOMINADO VILLAS COLIBRÍ, EN LA ISLA DE HOLBOX, LÁZARO CÁRDENAS, QUINTANA ROO**

### **Educación.**

Población de 6 a 14 años que asiste a la escuela, promedio de escolaridad, población con el mínimo educativo, índice de analfabetismo.

Con respecto a la educación, en la isla Holbox se imparte hasta el nivel de escuela secundaria. Para la cobertura del nivel preparatoria se puede realizar en el municipio, mientras que en nivel profesional suele llevarse a cabo en la ciudad de Mérida o en Cancún. En el presente más del 95% de los niños y jóvenes asisten a la escuela en Holbox. Lo que contrasta con lo que sucede a la escala municipal, donde de un total de 10,689 habitantes para 1998, 8,587 fueron alfabetos (4,855 hombres y 3,752 mujeres), mientras que 2,095 fueron analfabetas (801 hombres y 1,294 mujeres) (INEGI, 1998). Existe una escuela particular que tiene grupos en distintos niveles desde el jardín de niños hasta la preparatoria, si bien cuenta con escasos alumnos debido a que los costos son elevados, incluso para el poder adquisitivo de los pobladores de la isla Holbox.

### **Aspectos culturales y estéticos.**

En isla Holbox la mayoría de sus habitantes son descendientes de inmigrantes europeos, mientras que la presencia de personas de origen maya se da a causa de inmigrantes y migrantes originarios de localidades del interior continental.

Al igual que sucede en gran parte de las comunidades de la región, en particular las rurales, en Holbox destaca la presencia de sectas religiosas e iglesias distintas a la católica, sin embargo ésta, cuenta con una presencia considerable en la isla. Algunos de estos grupos se cuentan entre los llamados protestantes, evangelistas y Testigos de Jehová, entre otras. A pesar de esto, en el presente no se manifiesta intolerancia religiosa que enfrente a los pobladores de Holbox.

### **Índice de pobreza.**

Según el Consejo Nacional de Población (Conapo) Quintana Roo presenta un índice de marginalidad media y ocupa el lugar 19 a escala nacional (Cfr. Diagnóstico para la región XII, Península de Yucatán, CNA, 2001).

### **Índice de alimentación.**

No se cuenta con datos específicos, pero debido a que el sitio se localiza en un área pesquera cuyos recursos no han sido agotados, se considera que la gran mayoría de los pobladores cuentan con acceso a alimentos de origen acuático con alto contenido de proteínas y otros nutrimentos, como son las diversas pesquerías que actualmente se encuentran en funciones. Así, se estima que por encima de un 95% de los residentes actuales cuentan con las posibilidades de cubrir el mínimo alimenticio (Centro de Salud de Holbox). Lo que resulta notablemente elevado en comparación con el resto del municipio, que ha sido considerado como el más pobre y uno de los más marginados en el pasado de todo el estado.

### **Aspectos económicos.**

El municipio de Lázaro Cárdenas pertenece a la región económica 3 según la clasificación del INEGI. Los principales tipos de economía para la zona son de autoconsumo y de mercado.

El salario mínimo considerado como pesos diarios adquiridos ha variado de 11.115 en 1991 a 29.7 en diciembre de 1998 y a poco más de 33 pesos para los últimos años. Sin embargo, los salarios en isla Holbox son relativamente altos si se compara con el resto del municipio. Se ha mencionado que en Holbox los salarios no son menores a los 150 pesos diarios por trabajador. Sin embargo, el costo de la vida es realmente elevado ya que se trata de una isla con actividad turística



## MANIFESTACIÓN DE IMPACTO AMBIENTAL PARTICULAR PARA EL PROYECTO DENOMINADO VILLAS COLIBRÍ, EN LA ISLA DE HOLBOX, LÁZARO CÁRDENAS, QUINTANA ROO

predominante y no se conoce de un control efectivo de los precios. Por lo que las personas tienen que pagar precios considerablemente más elevados que en el resto del municipio para obtener la canasta básica.

La mayor parte de la PEA (arriba de 95%) con residencia local cubre la canasta básica, debido a que como ha sido mencionado anteriormente, en isla Holbox se cuenta con recursos pesqueros y turísticos que marcan una diferencia notable en el poder adquisitivo de los locales, comparados con el resto de la población del municipio, que se encuentra asentada en áreas rurales del interior continental y que dependen principalmente de las actividades agrícolas.

### Diagnóstico ambiental

Para poder realizar el diagnóstico ambiental se realizó el análisis con la información que se recopiló en la fase de caracterización ambiental, se revisaron las tendencias del deterioro ambiental y se valoró el grado de conservación con y sin el proyecto, para realizar este diagnóstico se sobre pusieron los planos de las secciones IV.1 y IV.2. Utilizando, Sistemas de Información Geográfica (SIG). Con el programa Arcmap 10.6. En donde se detectaron los puntos críticos, así mismo se realiza también una interpretación del medio biótico y abiótico y socioeconómico.

Por este motivo la capacidad de acogida que tiene nuestro proyecto con respecto al SA, es realmente poco perceptible a tal grado que este proyecto no refleja un impacto con respecto a los aspectos de biodiversidad, ni de la afectación a recursos hidrológicos tanto superficiales como subterráneos, ni tampoco se causará erosión ya que en la zona no existe pendiente alguna, económicamente este proyecto, es más rentable con la realización de este proyecto que como se encuentra actualmente.

En los aspectos normativos no encontramos ningún impedimento legal, ya que se cumple puntualmente con los establecido en el Programa de Manejo de Yum Balam, así como con la legislación federal, no se encuentran disposiciones legales publicadas que excluyan la realización del proyecto, ni el plan de ordenamiento marítimo terrestres ni el Decreto de ANP Yum Balam prohíben el desarrollo urbano en la zona donde se ubica el predio.

### Otros aspectos a considerar son:

Elemento	Observaciones
Clima (C)	Se presenta un solo tipo de clima, el cual no se modificará con el proyecto, debido a que el objetivo del proyecto es tener un área de descanso para el promotor, el NO considera evitar afectar el microclima del predio, lo cual se realizará manteniendo el total de la vegetación.
Geología (G)	Las formaciones rocosas corresponden a rocas calizas, las cuales son de texturas ooespatíticas y bioespatíticas, estas son formadas por fragmentos de conchas de gasterópodos principalmente, este tipo de suelo es posible observarlo más allá del Sistema Ambiental

	y con gran abundancia, por lo que el proyecto no afectará este factor
<b>Suelo (S)</b>	El suelo presente en el solar urbano es de tipo Regosol, el cual se observa en abundancia en el Sistema Ambiental, con la realización del proyecto, este no se vería afectado de ninguna manera ya que la construcción estará elevada del suelo 1.50 metros.
<b>Topografía (T)</b>	No existen elevaciones en el solar urbano, ni en el Sistema Ambiental
<b>Hidrología (H)</b>	Dentro del solar urbano no se registra ningún tipo de escorrentía superficial, sin embargo el manto freático dentro del área de proyecto fluctúa entre 80 y 100 cm, por lo que se deberá de mantener total atención para no afectar el cuerpo de agua.
<b>Vegetación (V)</b>	Tanto en el Sistema Ambiental como en el Solar urbano fue posible observar especies consideradas por la NOM-059-SEMARNAT-2010, como la palma chit ( <i>Thrynax radiata</i> ), sin embargo el proyecto contempla la conservación total de estas especies, integrándolas al diseño paisajístico, ningún maglar será removido ni afectado.
<b>Fauna</b>	Dentro del solar urbano y del sistema ambiental no se registró alguna especie considerada por la NOM-059, no obstante el proyecto considera la aplicación del rescate y ahuyentamiento de fauna antes de comenzar con las obras.
<b>Paisaje (P)</b>	El tipo de proyecto de construcción, no irrumpe significativamente con el paisaje, por un lado porque está dentro de la zona urbana de la Isla y por otro, porque se considera la utilización de bastante vegetación en la estructura para su armonía con el entorno.
<b>Aspecto Socioeconómico (AS)</b>	Económicamente el solar urbano tiene más valor realizando el proyecto que como se encuentra actualmente, el proyecto traerá empleos permanentes y eventuales, así como actividades comerciales directas e indirectas.

Una vez determinados los elementos analizados se procede a determinar el valor ambiental de este, el cual se compara con el SA, entre mayor sea el número obtenido en el análisis, mayor es el valor que se tiene que tomar en cuenta para la mitigación de los impactos y la compensación ambiental. Esto quiere decir que de acuerdo al número de cualidades que tenga en base a la siguiente lista, mayor será su valoración con relación a la implementación del proyecto de acuerdo a lo siguiente:



## MANIFESTACIÓN DE IMPACTO AMBIENTAL PARTICULAR PARA EL PROYECTO DENOMINADO VILLAS COLIBRÍ, EN LA ISLA DE HOLBOX, LÁZARO CÁRDENAS, QUINTANA ROO

**Extensión:** Superficie del área a afectar con respecto SA

**Calidad:** Perturbación hacia la atmosfera, agua y suelo, del proyecto

**Rareza:** Escases de un determinado recurso (tendrá más valor)

**Naturalidad:** Estado de perturbación del proyecto, mayor elementos naturales más valor.

**Abundancia:** La abundancia de especies con respecto al SA., entre mayor abundancia más valor.

**Grado de Aislamiento:** Distancias de otras zonas con características similares al proyecto entre mayor sea la distancia mayor es el valor.

**Diversidad:** Posibilidad de encontrar una especie dentro del proyecto distinto al del SA y su abundancia

**Fragilidad:** Ecosistema del proyecto, Endebles, vulnerabilidad y carácter perecedero, entre más frágil mayor valor.

**Insustituible:** Imposibilidad de ser sustituido en el proyecto

**Interés ecológico:** Por su peculiaridad ecológica en el proyecto con respecto S.A.

En donde (C) representa al clima (G) a la Geología, (S) suelo, (T) topografía, (H) a la Hidrología, (V) Vegetación, (F) fauna, (P) Paisaje, (AS) aspectos socioeconómicos. Este análisis es comparando el solar urbano con SA. El valor menor es 1 y el mayor es 5

### ELEMENTOS

	ELEMENTOS								
	C	G	S	T	H	V	F	P	AS
<b>Cualidades</b>									
<b>Extensión</b>	1	1	1	1	1	1	1	1	1
<b>Calidad</b>	1	1	1	1	1	1	1	1	1
<b>Rareza</b>	1	1	1	1	1	1	1	1	1
<b>Naturalidad</b>	1	1	1	1	2	1	1	1	1
<b>Abundancia</b>	1	1	1	1	1	1	1	1	1
<b>Grado de Aislamiento</b>	1	1	1	1	1	1	1	1	1
<b>Diversidad</b>	1	1	1	1	1	1	1	1	1
<b>Fragilidad</b>	1	1	1	1	2	1	1	1	1
<b>Insustituible</b>	1	1	1	1	1	1	1	1	1



## MANIFESTACIÓN DE IMPACTO AMBIENTAL PARTICULAR PARA EL PROYECTO DENOMINADO VILLAS COLIBRÍ, EN LA ISLA DE HOLBOX, LÁZARO CÁRDENAS, QUINTANA ROO

<b>Interés Ecológico</b>	1	1	1	1	2	1	1	1	1
<b>Total</b>	10	10	10	10	13	10	10	10	10

Interpretación de la tabla:

De lo anterior se concluye que los elementos importantes que debe ser considerado para considerar un análisis mayor en los impactos ambientales es la hidrología por lo que será necesario cumplir con las medidas necesarias para evitar cualquier afectación al factor hidrológico, así como implementar un plan de manejo de residuos, de igual modo se deberá de participar en acciones comunitarias y sociales para mejorar las condiciones del SA a manera de compensación.

Debido a la operación del proyecto, debido al uso cotidiano y común de una vivienda se generaran aguas negras y grises, lo cual podría ser un impacto altamente riesgoso ya que la descarga de estos al subsuelo o los cuerpos de agua de la zona podría afectarlos y modificar las condiciones naturales de estos, se deberán de realizar monitores periódicos de la calidad del efluente de la planta de tratamiento para su valoración.

## V. IDENTIFICACIÓN, DESCRIPCIÓN Y EVALUACIÓN DE LOS IMPACTOS AMBIENTALES

Conforme al diagnóstico del sistema ambiental y la descripción de actividades que se llevarán a cabo para la ejecución del presente proyecto, descrito en capítulos anteriores, es necesario desarrollar un análisis ambiental en el que se determinen los impactos que generaran las acciones derivadas de la ejecución del proyecto sobre los indicadores ambientales.

Lo anterior permite evaluar cada actividad e identificar los beneficios y/o desequilibrios que genere cada actividad de acuerdo a su intensidad, magnitud, duración y periodicidad en los diferentes aspectos ambientales.

*Tabla 45 Resumen de actividades por etapa del proyecto*

Etapas del proyecto	Actividades a realizar
Preparación del sitio	Estudios preliminares Delimitación física del área del proyecto Contratación de baños portátiles Contratación de personal Ejecución de programa de ahuyentamiento y rescate de fauna y rescate de flora y vegetación susceptible Relocalización de fauna y flora Deshierbe Movimiento de tierras y excavación Manejo de residuos
Construcción	Compra de materiales e insumos Instalación de bodegas provisionales Cimentación de 19 pilotes, rellenos y estructura Operación de maquinaria Trabajos de albañilería Acabados Pintura Instalaciones eléctricas Acometidas y medidores Instalación de planta de tratamiento Limpieza del sitio Programa de vigilancia ambiental
Operación	Limpieza y mantenimiento de las áreas Ayardinar áreas verdes Habitabilidad

### V.1 METODOLOGÍA PARA LA EVALUACIÓN DE LOS IMPACTOS AMBIENTALES

La identificación de los impactos ambientales generados por el presente proyecto en sus diferentes etapas se realizó mediante la metodología establecida por Leopold *et al.* (1971). El método se basa en una matriz con el propósito de establecer relaciones causa-efecto de las actividades realizadas durante el desarrollo del proyecto. La evaluación de dichos impactos se realiza mediante una matriz cualitativa y cuantitativa con la finalidad de determinar objetivamente la

importancia de cada impacto identificado.

La matriz está constituida por filas (donde se enlistan los factores del medio susceptibles a sufrir algún impacto) y columnas (las acciones del proyecto que producen algún impacto), la cual permite identificar de manera sencilla la interacción de las acciones y los efectos permitiendo identificar los impactos directos.

De manera general la matriz se formó dividiendo las acciones de acuerdo a las fases del proyecto. En cuanto a la identificación de impactos, se consideraron los sistemas que podrán verse afectados: abiótico, biótico y socio-económico. La lista de los factores que conforman la matriz en los diferentes sistemas se muestra en la siguiente tabla.

*Tabla 46 elementos considerados en la matriz de impactos*

Sistema	Factor	Elemento
<b>Abiótico</b>	Suelo	Topografía Perdida del suelo fértil Erosión Compactación Generación de residuos Contaminación del suelo
	Atmósfera	Confort sonoro Sensación térmica Emisión de gases Dispersión de polvos
	Agua	Contaminación del agua Perdida de infiltración Afectación de escorrentías pluviales Afectación al nivel freático Consumo excesivo del recurso
	Paisaje	Aspecto Calidad visual
<b>Biótico</b>	Flora (marina y terrestre)	Diversidad y abundancia
	Fauna (marina y terrestre)	Diversidad y abundancia
<b>Socio-económico</b>	Población	Calidad de vida
	Económica	Generación de empleos Sector privado Plusvalía Servicios turísticos

La magnitud de importancia de los impactos identificados se determina mediante la ponderación y normalización de las interacciones identificadas, lo que permite clasificar los impactos ambientales como acumulativos, sinérgicos, residuales, directos, indirectos, benéficos o adversos. Para esto, a cada impacto identificado se asigna un valor de importancia lo cual permite identificar los factores ambientales más vulnerables y poder generar medidas necesarias para mitigar, prevenir o compensar el efecto de las actividades del proyecto.

En cuanto al sentido del impacto, es decir si se considera adverso, benéfico, positivo o negativo, es importante identificar el sentido temporal, es decir, el tiempo en el que el impacto tendrá influencia sobre el factor receptor.

Una vez identificados y evaluados cualitativamente y cuantitativamente los impactos se valoran y jerarquizan para reconocer la viabilidad del proyecto.



V.1.1 *Indicadores de Impacto*

Un indicador de impacto se define como un elemento del medio ambiente afectado, o potencialmente afectado por un agente de cambio, según Ramos (1987). Este es capaz de caracterizar cualitativa o cuantitativamente el estado de un factor a valorar. Estos normalmente están representados en unidades heterogéneas e inconmensurables, por lo que requieren ser transformadas a unidades homogéneas para hacerlas comparables con el objetivo de poder jerarquizar los impactos y totalizar el impacto que generará la ejecución del proyecto.

De acuerdo a los elementos identificados de cada factor por sistema evaluado (Tabla 46). La descripción de cada indicador ambiental se encuentra en la Tabla 47:

V.1.2 *Lista indicativa de indicadores de impacto*

*Tabla 47 descripción de los indicadores ambientales a evaluar en la matriz*

FACTOR	INDICADOR AMBIENTAL
<b>Sistema abiótico</b>	
Suelo	<p><b>Modificación de la topografía.</b> Alteración de la morfología actual del suelo donde se realizará el proyecto por la construcción de cimentación del proyecto.</p> <p><b>Pérdida de suelo fértil.</b> Al remover suelo para limpiar la zona donde se realizará el proyecto, se perderá la capa de suelo fértil. Además, al cimentar, este quedara cubierto imposibilitando la presencia de especies vegetales.</p> <p><b>Erosión.</b> La poca vegetación existente en la zona y el movimiento de suelo aumentará considerablemente la erosión.</p> <p><b>Contaminación del suelo.</b> Posible contaminación del suelo por la generación de residuos y derrame de sustancias durante la ejecución del proyecto.</p> <p><b>Uso y modificación del suelo:</b> Con la construcción de la cimentación se observará un cambio en el uso del suelo y la modificación de su estado natural.</p>
Atmósfera	<p><b>Confort sonoro.</b> Sonido inarticulado y confuso no deseado por los receptores, debido a uso de maquinaria y actividades del proyecto.</p> <p><b>Sensación térmica.</b> La poca vegetación y la colocación de muros, generará una mayor radiación del suelo a la atmosfera, modificando la sensación térmica del sitio.</p> <p><b>Emisión de GEI.</b> El uso de maquinaria para desarrollar las diferentes actividades del proyecto generará emisiones a la atmosfera de gases de efecto invernadero, producto de la combustión de gasolina y otros aditivos.</p> <p><b>Dispersión de polvos.</b> Partículas suspendidas en la atmosfera debido al movimiento de tierras o emisiones de vehículos debido a la combustión de gasolina.</p>
Agua	<p><b>Contaminación del agua.</b> Aportes desde la atmosfera, alteraciones del ciclo hidrológico, así como las fuentes de contaminación como residuos sólidos urbanos y aguas residuales.</p> <p><b>Perdida de la infiltración:</b> con la falta de vegetación y la compactación de la tierra se perderá infiltración natural en el sitio.</p> <p><b>Afectación de escorrentias pluviales:</b> Al cimentar la obra se creara una barrera</p>

## MANIFESTACIÓN DE IMPACTO AMBIENTAL PARTICULAR PARA EL PROYECTO DENOMINADO VILLAS COLIBRÍ, EN LA ISLA DE HOLBOX, LÁZARO CÁRDENAS, QUINTANA ROO

	afectando el flujo natural hidrológico de la zona. <b>Afectación al manto freático:</b> La excavación y colocación de cimentación contaminaría y afectaría las condiciones naturales de este, así como el vertimiento de aguas residuales podría contaminar el nivel freático. <b>Uso y consumo del recurso:</b> disminución de la disponibilidad del agua por los habitantes, disminución en las reservas de agua potable de la región.
Paisaje	<b>Aspecto.</b> Cambio en la composición paisajística natural del sitio donde se establecerá el proyecto habitacional. <b>Calidad visual.</b> Características del sitio y la calidad del fondo en términos de visibilidad, riqueza biológica y seguridad.
<b>Sistema biótico</b>	
Flora	<b>Diversidad y abundancia.</b> Número de organismos y diversidad de especies vegetales terrestres y marinas encontradas en el área del proyecto así como las posibles afectaciones que estas puedan sufrir debido a las actividades del proyecto.
Fauna	<b>Diversidad y abundancia.</b> Número de organismos y diversidad de especies animales terrestres y marinas encontradas en el área del proyecto así como las posibles afectaciones que estas puedan sufrir debido a las actividades del proyecto.
<b>Sistema socioeconómico</b>	
Población	<b>Calidad de vida.</b> Mejora en la calidad de vida de la población debido a las actividades del proyecto.
Economía	<b>Generación de empleos.</b> Generación de empleos directos temporales y permanentes durante el desarrollo del proyecto, así como la generación de empleos indirectos debido a la compra-venta de insumos para desarrollar el proyecto. <b>Sector privado.</b> Impacto en la economía en la etapa de construcción como de operación debido al comercio y turismo. <b>Plusvalía:</b> El proyecto aumentará y mejorará la percepción social del valor de la zona. <b>Servicios Turísticos:</b> El proyecto será capaz de

### V.1.3 Criterios y metodologías de evaluación

#### V.1.3.1 Criterios

Un impacto o alteración ambiental puede ser descrito por una serie de características intrínsecas, propias de la relación entre la acción y el impacto que produce (Canter, 1977). De acuerdo a esto, deben tenerse en cuenta los siguientes conceptos para poder describir los impactos:

- **Naturaleza del impacto.** Este concepto hace referencia al efecto que presenta, positivo o negativo, respecto al estado previo de la acción.
- **Intensidad del impacto.** Representa la cantidad e intensidad del impacto. Es el componente que condiciona la ponderación y la importancia del impacto, determinada por la valoración del elemento en los diferentes niveles de organización y funcionamiento del ambiente.
- **Escala espacial del impacto.** Es la extensión y/o ocurrencia del impacto, el territorio que se verá influenciado por el impacto.

## MANIFESTACIÓN DE IMPACTO AMBIENTAL PARTICULAR PARA EL PROYECTO DENOMINADO VILLAS COLIBRÍ, EN LA ISLA DE HOLBOX, LÁZARO CÁRDENAS, QUINTANA ROO

- **Escala temporal o persistencia del impacto.** Hace referencia al comportamiento en el tiempo de los impactos ambientales previstos, si este es puntual a corto, mediano o largo plazo.
- **Reversibilidad del impacto.** Representa la capacidad del factor para tener un efecto de reversibilidad o irreversibilidad ante el impacto.
- **Incidencia del impacto.** Describe el modo en el cual se produce el impacto, ya sea sinérgico (presencia simultánea de varias acciones), acumulativo (impactos de acciones particulares), residual (persiste después de la aplicación de acciones de respuesta) y directo (impacto aislado que no se suma ni actúa en conjunto con otros impactos).

De acuerdo a lo anterior los impactos pueden clasificarse como adversos o negativos, benéficos o positivos, regionales, locales, zonales, puntuales, permanentes, temporales de largo, mediano y corto plazo, reversibles, irreversibles, acumulativos, sinérgicos, residuales, directos y de muy alto, alto, medio bajo y muy bajo impacto.

### V.1.3.2 Metodologías de evaluación y justificación de la metodología seleccionada

El principal objetivo de la evaluación de impacto ambiental es determinar el costo ambiental que ejercerá el proyecto. Esto es determinante y sumamente importante al momento de establecer la factibilidad del desarrollo del proyecto, así como para determinar las medidas de mitigación, compensación o restauración a los impactos ambientales identificados.

La evaluación de impactos cualitativa se desarrolla tomando en cuenta los criterios descritos en el apartado anterior, la manera de evaluar cada impacto de acuerdo a cada característica será la siguiente:

Según la naturaleza del impacto, sea este positivo o negativo, la magnitud de la medida a tomar se encuentra relacionada con la magnitud del impacto causado. En caso de ser un impacto catalogado como negativo o adverso, este se relaciona con cinco jerarquías en las que se colocan las acciones o medidas de acuerdo a la gravedad del impacto ocasionado y la medida que debe tomarse para prevenir o mitigar esta acción (Tabla 48).

*Tabla 48 Nivel de importancia asignado a los impactos adversos o negativos de acuerdo con las medidas implementadas*

Acción de respuesta	Nivel de importancia
Medida preventiva	1
Medida de mitigación	2
Medida de compensación	3
Medida de restauración	4
No mitigable o restaurable	5

En cuanto a los impactos catalogados como benéficos o positivos derivados de la ejecución del proyecto, deben valorarse a partir de otras acciones que representan un impulso a dicho impacto benéfico. En este sentido se reconocen también cinco categorías (Tabla 49):

## MANIFESTACIÓN DE IMPACTO AMBIENTAL PARTICULAR PARA EL PROYECTO DENOMINADO VILLAS COLIBRÍ, EN LA ISLA DE HOLBOX, LÁZARO CÁRDENAS, QUINTANA ROO

Tabla 49 Nivel de importancia asignado a los impactos benéficos o positivos de acuerdo con las medidas implementadas.

Acción de respuesta	Nivel de importancia
Impulso con acciones de respuesta antagónicas importantes	1
Impulso con restricciones importantes	2
Impulso con restricciones moderadas	3
Impulso simple	4
Impulso importante	5

- Acciones de impulso con resultados antagónicos. El impulso resulta antagónico por acciones o actividades que impacten de manera adversa y significativa a otros atributos del ambiente natural y humano.
- Acciones de impulso con restricciones importantes. El beneficio y su fomento se acompaña por un esfuerzo humano, técnico y económico considerable, sin impactos adversos significativos.
- Acciones de impulso con restricciones moderadas. El beneficio y fomento de actividades, obras y/o medidas de inversión y/o mantenimiento pueden resultar limitadas de manera moderada por razones técnicas y/o económicas.
- Acciones de impulso simple. El beneficio se sostiene por obras o acciones de respuesta con inversiones aceptables por actividades de mantenimiento simples, poco impactantes que no representan restricciones técnicas y económicas importantes.
- Acciones de impulso importante. El beneficio se sostiene por obras o acciones de respuesta con inversiones aceptables por actividades de mantenimiento simples, poco impactantes que no representan restricciones técnicas y económicas importantes.

En cuanto a la evaluación de impactos de acuerdo a la escala espacial o extensión, debe considerarse la superficie que se verá afectada, directa o indirectamente, incluyendo el área de influencia. La manera de evaluar este parámetro se muestra en la siguiente tabla (Tabla 50).

Tabla 50 Nivel de importancia asignado a los impactos de acuerdo con el área de influencia.

Escala espacial	Área de influencia	Superficie	Nivel de importancia
Puntual	Sitio de trabajo o zonas de lotificación, solar urbano a desmontar, etc.	1 m <sup>2</sup> - 1,500 m <sup>2</sup>	1
Zonal	Superficies de tipo de vegetación y áreas de distribución del proyecto	1,500 m <sup>2</sup> - 10 ha	2
Zonal/Local	Área del proyecto, unidad de gestión o equivalente	10.1 ha – 30 ha	3
Local	Sistema Ambiental, poblaciones o equivalente	30.1 ha - 132,800 ha	4
Regional	Estado o equivalente	132,800 ha- Península Yucatán	5

## MANIFESTACIÓN DE IMPACTO AMBIENTAL PARTICULAR PARA EL PROYECTO DENOMINADO VILLAS COLIBRÍ, EN LA ISLA DE HOLBOX, LÁZARO CÁRDENAS, QUINTANA ROO

La evaluación a escala temporal o la persistencia de un impacto puede ser comparada con el cronograma de actividades, el tiempo de ejecución del proyecto o vida del proyecto entre otras. La forma de evaluar este criterio es la siguiente (Tabla 51).

*Tabla 51 Nivel de importancia asignado a los impactos de acuerdo con su permanencia en el tiempo.*

Escala espacial	Permanencia	Nivel de importancia
Inmediato	1 a 15 días	1
Corto plazo	0.5 a 6 meses	2
Mediano plazo	6 a 12 meses	3
Largo plazo	1 a 10 años	4
Permanente	> 10 años	5

La reversibilidad es la capacidad o incapacidad del factor ambiental receptor de retornar de manera natural a su estado original. Los cambios irreversibles son aquellos en los que el sistema no puede regresar a las condiciones originales antes de realizarse las actividades.

Por otra parte, también existe el concepto de reversibilidad condicionada el cual considera las siguientes condiciones:

- Para que el factor ambiental regrese a su estado original se deben presentar ciertas condiciones.
- El factor debe tener la capacidad de retornar a su condición original en términos cuantitativos, pudiendo prevalecer cambios importantes cualitativos.
- La reversibilidad debe ser inducida o favorecida con intervención humana.

*Tabla 52 Nivel de importancia asignado a los impactos de acuerdo con su reversibilidad.*

Dinámica del impacto	Nivel de importancia
Reversible	1
Reversible condicionado	2
Irreversible	3

La ruta de incidencia de un impacto implica el modo en el que el impacto incide en el factor ambiental, pudiendo ser de cuatro tipos:

- **Directos o simples.** Impacto primario sobre el sistema del ambiente receptor de impacto, sin consecuente

## MANIFESTACIÓN DE IMPACTO AMBIENTAL PARTICULAR PARA EL PROYECTO DENOMINADO VILLAS COLIBRÍ, EN LA ISLA DE HOLBOX, LÁZARO CÁRDENAS, QUINTANA ROO

efecto sobre otros elementos o conjunto de elementos.

- **Residuales.** Impacto que persiste después de la aplicación de medidas de mitigación, compensación y/o restauración.
- **Sinérgicos.** Impacto que se produce cuando el efecto conjunto de la presencia simultánea de varias acciones supone una incidencia ambiental mayor que la suma de las incidencias individuales contempladas aisladamente.
- **Acumulativos.** Impacto sobre el elemento que resulta cuando a los efectos de la actuación se añaden los de otras actuaciones pasadas, presentes o futuras razonadamente previsibles, sin que importe cual sea la actividad o emisor del impacto, inherente a las actividades del proyecto o ajenas al mismo.

De acuerdo a lo anterior, la manera de evaluar esta característica se presenta en la siguiente Tabla (Tabla 53).

Tabla 53 Nivel de importancia asignado a los impactos de acuerdo con su reversibilidad.

Ruta de incidencia	Nivel de importancia
Directo	1
Residual	2
Sinérgicos	3
Acumulativo	4

### V.1.4 Identificación de impactos

#### PREPARACIÓN

Durante la preparación del sitio destinado para realizar el proyecto Villas Colibrí se indentifican de 42 interacciones, de entre las cuales 28 son interacciones negativas y 14 interacciones positivas al medio ambiente, de estas **2 implican impactos relevantes negativos.**

De las actividades consideradas a realizar para la preparación del sitio, se identifican que la Operación de maquinaria y Movimiento de tierras y excavación son las actividades con mayores interacciones con el ambiente (Tabla 54).

## MANIFESTACIÓN DE IMPACTO AMBIENTAL PARTICULAR PARA EL PROYECTO DENOMINADO VILLAS COLIBRÍ, EN LA ISLA DE HOLBOX, LÁZARO CÁRDENAS, QUINTANA ROO

Tabla 54 Matriz causa efecto para la etapa de preparación del proyecto Villas Colibrí

MATRIZ CAUSA EFECTO		Actividades a realizar								
		Estudios preliminares	Delimitación física del área del proyecto	Contratación de personal	Ahuyentamiento de fauna	Rescate y reubicación de flora	Deshierbe	Excavación y movimiento de tierras	Operación de maquinaria	
<p>En las columnas se colocaron todas aquellas actividades involucradas en la realización del proyecto y en las filas se incluyeron todos y cada uno de los componentes del ambiente que se verán afectados por dichas actividades. La celda que indicaba una interacción importante entre ambos componentes de la matriz, fue marcada con una “+”.</p>		<b>FASE DE PREPARACIÓN</b>								
<b>Abiótico</b>	<b>Suelo</b>	Modificación de la topografía								
		Pérdida de suelo fértil								
		Erosión								
		Contaminación del suelo								
		Compactación del suelo								
		Generación de residuos			+					
	<b>Atmósfera</b>	Confort sonoro								
		Sensación térmica								
		Emisión de GEI								
		Dispersión de polvos								
	<b>Agua</b>	Contaminación del agua								
		Pérdida de infiltración								
		Desvío de escorrentías pluviales								
		Afectación manto freático								
		Uso del recurso								
<b>Paisaje</b>	Aspecto									
	Calidad visual									

**MANIFESTACIÓN DE IMPACTO AMBIENTAL PARTICULAR PARA EL PROYECTO DENOMINADO  
VILLAS COLIBRÍ, EN LA ISLA DE HOLBOX, LÁZARO CÁRDENAS, QUINTANA ROO**

MATRIZ CAUSA EFECTO		Actividades a realizar							
		Estudios preliminares	Delimitación física del área del proyecto	Contratación de personal	Ahuyentamiento de fauna	Rescate y reubicación de flora	Deshierbe	Excavación y movimiento de tierras	Operación de maquinaria
En las columnas se colocaron todas aquellas actividades involucradas en la realización del proyecto y en las filas se incluyeron todos y cada uno de los componentes del ambiente que se verán afectados por dichas actividades. La celda que indicaba una interacción importante entre ambos componentes de la matriz, fue marcada con una "+".		<b>FASE DE PREPARACIÓN</b>							
<b>Biótico</b>	Flora	Diversidad y abundancia							
	Fauna	Diversidad y abundancia				+			
<b>Socio-económico</b>	Pobl.	Calidad de vida							
	Economía	Generación de empleos							
		Sector privado							
		Plusvalía							
		Servicio turístico							

**CONSTRUCCIÓN**

Para la etapa de construcción se identificaron 76 interacciones entre las actividades consideradas a realizar en esta etapa, de estas interacciones 46 interacciones son negativas y 30 positivas, de estas se indentifican **10 interacciones importantes, 8 negativas y 2 positivas.**

Las acciones que mayores interacciones registran es la cimentación de los 19 pilotes en el área del proyecto y los trabajos de albañilería, así mismo se observa el factor con más interacciones el de la contaminación del suelo, por lo que es indispensable la aplicación de medidas de mitigación, es de resaltar que en el aspecto socioeconómico se observa una constante interacción con el proyecto debido a la generación de trabajo (Tabla 55).



## MANIFESTACIÓN DE IMPACTO AMBIENTAL PARTICULAR PARA EL PROYECTO DENOMINADO VILLAS COLIBRÍ, EN LA ISLA DE HOLBOX, LÁZARO CÁRDENAS, QUINTANA ROO

Tabla 55 Matriz de Impactos generados para la etapa de construcción del proyecto Villas Colibrí

MATRIZ CAUSA EFECTO		Actividades a realizar											
		Compra de materiales e insumos	Instalación de bodegas provisionales	Cimentación 19 pilotes	Construcción de la piscina	Operación de maquinaria	Trabajos de albañilería	Acabados	Pintura	Instalación de planta de tratamiento	Limpieza de la zona de trabajo	Programa de vigilancia ambiental	
		FASE DE CONSTRUCCIÓN											
<b>Abiótico</b>	Suelo	Modificación de la topografía			+								
		Pérdida de suelo fértil			+								
		Erosión											
		Generación de residuos						+					
		Uso y modificación del suelo			+								
	Atmósfera	Confort sonoro					+						
		Sensación térmica											
		Emisión de GEI					+						
		Dispersión de polvos											
	Agua	Contaminación del agua									+		
		Pérdida de infiltración				+							
		Desvío de Escorrentías			+								
		Afectación manto freático											

## MANIFESTACIÓN DE IMPACTO AMBIENTAL PARTICULAR PARA EL PROYECTO DENOMINADO VILLAS COLIBRÍ, EN LA ISLA DE HOLBOX, LÁZARO CÁRDENAS, QUINTANA ROO

MATRIZ CAUSA EFECTO		Actividades a realizar											
		Compra de materiales e insumos	Instalación de bodegas provisionales	Cimentación 19 pilotes	Construcción de la piscina	Operación de maquinaria	Trabajos de albañilería	Acabados	Pintura	Instalación de planta de tratamiento	Limpieza de la zona de trabajo	Programa de vigilancia ambiental	
<p>En las columnas se colocaron todas aquellas actividades involucradas en la realización del proyecto y en las filas se incluyeron todos y cada uno de los componentes del ambiente que se verán afectados por dichas actividades. La celda que indicaba una interacción importante entre ambos componentes de la matriz, fue marcada con una "+".</p>		<b>FASE DE CONSTRUCCIÓN</b>											
		Uso y consumo del recurso									+		
		Paisaje	Aspecto										
Calidad visual													
Biótico	Flora	Diversidad y abundancia											
	Fauna	Diversidad y abundancia											
Socio-económico	Pobl.	Calidad de vida											
	Economía	Generación de empleos											
		Sector privado											
		Plusvalía											

### OPERACIÓN

Para la etapa de operación y mantenimiento se identificaron 36 interacciones, de las cuales 11 son negativas y 25 positivas, de estas se observan **6 interacciones importantes las cuales son negativas**, la habitabilidad y limpieza de habitaciones fueron las actividades que mas generan impactos negativos de importancia, así mismo la operación de la piscina de no aplicar medidas de mitigación podría ser uno de los impactos con mayor afectación (Tabla 56).

## MANIFESTACIÓN DE IMPACTO AMBIENTAL PARTICULAR PARA EL PROYECTO DENOMINADO VILLAS COLIBRÍ, EN LA ISLA DE HOLBOX, LÁZARO CÁRDENAS, QUINTANA ROO

Tabla 56 Matriz de Impactos para la etapa de operación y mantenimiento del proyecto

MATRIZ CAUSA EFECTO			Acciones a realizar			
			Ajardinar áreas verdes y riego con aguas tratadas	Mantenimiento y operación de la piscina	Habitabilidad casa habitación	Limpieza y mantenimiento
<p>En las columnas se colocaron todas aquellas actividades involucradas en la realización del proyecto y en las filas se incluyeron todos y cada uno de los componentes del ambiente que se verán afectados por dichas actividades. La celda que indicaba una interacción importante entre ambos componentes de la matriz, fue marcada con una “+”.</p>			FASE DE OPERACIÓN			
Abiótico	Suelo	Modificación de la topografía				
		Pérdida de suelo fértil				
		Erosión				
		Contaminación del suelo			+	
		Uso y modificación del suelo				
	Atmosfera	Confort sonoro				
		Sensación térmica				
		Emisión de GEI				
		Dispersión de polvos				
	Agua	Contaminación del agua	+		+	
		Pérdida de infiltración				
		Desvio de escorrentias				
		Afectación manto freático	+			
		Uso y Consumo del recurso		+	+	
	Paisaje	Aspecto				
		Calidad visual				
	Biótico	Flora	Diversidad y abundancia			

## MANIFESTACIÓN DE IMPACTO AMBIENTAL PARTICULAR PARA EL PROYECTO DENOMINADO VILLAS COLIBRÍ, EN LA ISLA DE HOLBOX, LÁZARO CÁRDENAS, QUINTANA ROO

MATRIZ CAUSA EFECTO			Acciones a realizar				
			Ajardinar áreas verdes y riego con aguas tratadas	Mantenimiento y operación de la piscina	casas	Habitabilidad	limpieza y mantenimiento
<p>En las columnas se colocaron todas aquellas actividades involucradas en la realización del proyecto y en las filas se incluyeron todos y cada uno de los componentes del ambiente que se verán afectados por dichas actividades. La celda que indicaba una interacción importante entre ambos componentes de la matriz, fue marcada con una "+".</p>							
			FASE DE OPERACIÓN				
	Fauna	Diversidad y abundancia					
Socio-económico	Pobl.	Calidad de vida					
	Economía	Generación de empleos					
		Plusvalía					

La siguiente tabla muestra la descripción de dichos impactos.

Tabla 57 Descripción de los impactos ambientales negativos significativos identificados en la matriz cualitativa de impacto ambiental para la etapa de preparación del sitio.

Impacto ambiental	Actividades impactantes	Descripción
Contaminación del suelo	Operación de maquinaria	<p>Con la operación de maquinaria sin la supervisión y mantenimiento adecuado, posiblemente existan derrames de aceite o de otras sustancias que afecten y contaminen el suelo, los cuales podrían generar contaminación al suelo natural del solar urbano y/o del sistema ambiental.</p> <p>Por otro lado, el impacto derivado de esta actividad es local, ya que con un mal manejo podría afectar solo el área del proyecto, con una escala espacial a largo plazo debido a la permanencia de este tipo de residuos en el ambiente y es un impacto mitigable ya que con la aplicación de medidas de mitigación se puede evitar</p>
Generación de residuos	Contratación personal.	La generación de residuos es quizá, uno de los impactos con mayor significancia dentro de las etapas del proyecto. De aquí derivan acciones

**MANIFESTACIÓN DE IMPACTO AMBIENTAL PARTICULAR PARA EL PROYECTO DENOMINADO  
VILLAS COLIBRÍ, EN LA ISLA DE HOLBOX, LÁZARO CÁRDENAS, QUINTANA ROO**

		correctivas relacionadas a su correcto manejo, a fin de evitar un descontrol y por lo tanto una fuente de contaminación significativa. La generación de residuos afecta gran cantidad de los procesos constructivos por su naturaleza. Por tanto, todo producto valorizable que ya no pueda ser utilizado para ejecutar una actividad definida inicialmente deberá ser considerado como residuo. Este impacto ambiental es el único negativo perdurable a lo largo de las etapas del proyecto, podría ser un impacto local por la afectación al área de proyecto y/o sistema ambiental, sin embargo es mitigable.
Afectación al manto freático	Excavación y movimiento de tierra; generación de aguas negras.	Debido a la cercanía del manto freático con el nivel del suelo, este se podría ver modificado derivado de la excavación y movimientos de tierra considerados realizar para la colocación de los pilotes prefabricados para la cimentación del proyecto. La generación de aguas negras generadas por los trabajadores, podría modificar las condiciones del manto freático, por lo que se deberá de poner total atención para evitar esta afectación. Este impacto sin las medidas necesarias podría causar tanto impacto en área del proyecto como en sistema ambiental, es un impacto mitigable y evitable con la aplicación de buenas practicas.
Diversidad y abundancia de fauna	Ahuyentamiento de fauna; deshierbe	El programa de ahuyentamiento de fauna del sitio generará que haya una disminución de la diversidad y abundancia natural del proyecto. Sin embargo es un impacto reversible, mitigable y compensable, el impacto es directo y puntual en el área de proyecto.

*Tabla 58 Descripción de los impactos ambientales negativos significativos identificados en la matriz cualitativa de impacto ambiental para la etapa constructiva del proyecto.*

<b>Impacto ambiental</b>	<b>Actividades impactantes</b>	<b>Descripción</b>
Modificación de la topografía	Cimentación de 19 pilotes	La colocación de los 19 pilotes para la cimentación del proyecto afectará la condición natural de la topografía, sin embargo esta técnica de cimentación es mucho menos invasiva que una cimentación tradicional sobre el suelo natural

**MANIFESTACIÓN DE IMPACTO AMBIENTAL PARTICULAR PARA EL PROYECTO DENOMINADO  
VILLAS COLIBRÍ, EN LA ISLA DE HOLBOX, LÁZARO CÁRDENAS, QUINTANA ROO**

		del solar urbano. El impacto es puntual para el área del proyecto y es reversible a largo plazo.
Perdida de suelo fértil	Cimentación de 19 pilotes, Construcción de Picina	La colocación de los pilotes y la picina ocupará el lugar del suelo fértil y natural del solar urbano, perdiendo con ello área fértil para el crecimiento de especies vegetales. El impacto es puntual ya que solo se observa para el área del proyecto, así como reversible a largo plazo.
Uso y modificación del suelo	Cimentación de 19 pilotes, Construcción de Picina	La condición natural del solar urbano se verá modificada debido a la colocación de los pilotes y de la picina, se utilizará suelo natural para la estabilización, esto debido a las cargas que soportarán compactarán el suelo. El impacto es puntual y reversible a largo plazo.
Pérdida de infiltración	Cimentación de 19 pilotes, Construcción de Picina	Debido al sellamiento del suelo con concreto por la creación de las zapatas y de una picina, repercute en la disminución de área de infiltración, es impacto es puntual y reversible a largo plazo.
Generación de residuos y Contaminación del suelo	Trabajos de albañilería, operación de maquinaria	Con la realización de los trabajos de albañilería se generan residuos de manejo especial, derivado de los sobrantes de material, estos podrían causar impactos al suelo. De la generación de residuos derivan acciones correctivas relacionadas a su correcto manejo, a fin de evitar un descontrol y por lo tanto una fuente de contaminación significativa. La generación de residuos afecta gran cantidad de los procesos constructivos por su naturaleza. Por tanto, todo producto valorizable que ya no pueda ser utilizado para ejecutar una actividad definida inicialmente deberá ser considerado como residuo. Este impacto ambiental es el único negativo perdurable a lo largo de las etapas del proyecto.
Confort sonoro	Operación de maquinaria	Se realizarán actividades que implicaran ruido lo cual impactará directamente en el confort sonoro del sitio del proyecto, el impacto es puntual y mitigable, ya que este no rebazará los límites máximos establecidos por las normas y se aplicarán medidas para disminuir la generación de ruidos.
Emisión de GEI	Operación de maquinaria	El uso de maquinaria para las actividades de construcción del proyecto utiliza combustibles los

**MANIFESTACIÓN DE IMPACTO AMBIENTAL PARTICULAR PARA EL PROYECTO DENOMINADO  
VILLAS COLIBRÍ, EN LA ISLA DE HOLBOX, LÁZARO CÁRDENAS, QUINTANA ROO**

		<p>cuales generan emisiones de gases de efecto invernadero a la atmosfera.</p> <p>Este impacto es local ya que podira afectar tanto el área del proyecto como el sistema ambiental, es un impacto mitigable</p>
Desvio de escorrentías y afecación al manto freático	Cimentación de pilotes y zapatas	<p>19 La colocación de las zapatas y pilotes desviará las escorrentías pluviales naturales.</p> <p>Así mismo, debido a que estas se crearan a un profundidades de 100 cm a partir del nivel del subsuelo, podría hacer el desvios de los mantos fraticos.</p> <p>El impacto es puntual y perdurable durante la vida útil del proyecto, pero reversible a largo plazo, ademas de representar una menor afectación que con la estabilización de una cimentación tradicional.</p>

*Tabla 59 Descripción de los impactos ambientales negativos significativos identificados en la matriz cualitativa de impacto ambiental para la etapa operativa del proyecto.*

Impacto ambiental	Actividades impactantes	Descripción
Generación de residuos	Habitabilidad	<p>Con la operación y mantenimiento del proyecto, se generarán constantemente residuos solidos, los cuales con un mal manejo podrían contaminar el suelo del área del proyecto, asi como del sistema ambiental.</p> <p>Este impacto es puntualy mitigable,</p>
Contaminación del agua y afecación al manto freático	Riego de áreas verdes con aguas tratadas, Habitabilidad, Limpieza	<p>Debido a que la principal actividad del proyecto es dar alojamiento a personas, derivado de ello se generaran constantemente residuos tanto líquidos como sólidos, así como la generación de grasas por la preparación de alimentos, lo cual con un mal manejo podrían repercutir en la contaminación de las aguas pluviales y el manto freático.</p> <p>Así mismo debido a la operación de la planta de tratamiento, se generarán aguas tratadas las cuales se utilizarán para el riego de las áreas ajardinadas del proyecto, y que debido a la cercanía del manto freático con el nivel del suelo, este se podría ver afectado, contaminado y modificado.</p> <p>Este impacto podría afectar el área del proyecto y la región, es un impacto evitable y mitigable.</p>
Uso y consumo del	Habitabilidad y	Derivado de los servicios ofrecidos por proyecto,



## MANIFESTACIÓN DE IMPACTO AMBIENTAL PARTICULAR PARA EL PROYECTO DENOMINADO VILLAS COLIBRÍ, EN LA ISLA DE HOLBOX, LÁZARO CÁRDENAS, QUINTANA ROO

recurso	mantenimiento y operación de piscina	será necesario una constante aportación de recurso agua para el servicio de los habitantes y para el llenado de la piscina, un manejo inadecuado podría repercutir en la afectación a nivel regional de los pozos de agua, afectando la disponibilidad del recurso para la población en general. Este impacto es regional, ya que podría afectar la disponibilidad de agua de la cuenca hidrológica, es mitigable y compensable.
---------	--------------------------------------	---

### V.2 CONCLUSIONES

A partir de la evaluación de los impactos ambientales que generará el proyecto sobre los componentes del medio que integran el sistema ambiental, se concluye que en total se generarán 18 impactos ambientales de importancia, de los cuales 16 serán negativos y 2 impactos positivos altos.

De los impactos de importancia generados, 2 se producirán en la etapa de preparación del sitio; 10 en la etapa constructiva; y 4 en la etapa operativa, observando un mayor impacto durante la construcción del proyecto.

Dentro de impactos observados con la realización del proyecto, resaltan los impactos relacionados con la afectación al manto freático y a la generación de residuos sólidos y líquidos, ya que debido a la ubicación del predio en un ecosistema costero, la hidrología de la zona se vuelve sensible a cualquier modificación o contaminación, lo que podría repercutir en daño severo a los cuerpos de agua cercanos y la vegetación de la zona.

El cambio en la composición hidrológica de la región se podría producir por la desviación de escorrentías, la falta de áreas de infiltración, el consumo excesivo del recurso, la modificación en la composición del agua subterránea y la contaminación del suelo o directamente del agua, por lo que resulta sumamente importante implementar estrategias necesarias y eficaces para evitar, mitigar y compensar los impactos.

Si bien es cierto que la zona donde se ubica el área del proyecto, se encuentra en un estado secundario debido a la urbanización de la zona, donde actualmente se observa una fragmentación de los ecosistemas debido a la apertura de caminos y la instalación de infraestructura, como es el caso del sistema de agua potable y de las líneas aéreas eléctricas, es importante asegurar que el presente proyecto no aumentara el impacto ya existen en la zona, por lo que se vuelve de vital importancia la aplicación de medidas de mitigación para desarrollar y operar un proyecto con una conciencia de sustentabilidad

De este modo, y en términos ambientales, el proyecto se puede considerar como viable de acuerdo con lo siguiente:

A partir de la evaluación realizada para los impactos ambientales que serán generados por el desarrollo del proyecto, se puede concluir que el proyecto con las acciones ambientales que se tienen consideradas establecer, producirá impactos ambientales significativos o relevantes, sin embargo en ninguna etapa del proyecto se prevén impactos irreversible o





## **MANIFESTACIÓN DE IMPACTO AMBIENTAL PARTICULAR PARA EL PROYECTO DENOMINADO VILLAS COLIBRÍ, EN LA ISLA DE HOLBOX, LÁZARO CÁRDENAS, QUINTANA ROO**

irremediables, todos los impactos observados son impactos mitigables y/o compensables.

No representa riesgos a poblaciones de especies protegidas, puesto que el proyecto consideró en su diseño constructivo la permanecía en el sitio de todos los individuos de especies protegidas, del mismo modo se considera la aplicación de medidas de mitigación para asegurar su sobrevivencia.

No implica aislar un ecosistema, puesto que el proyecto se desarrollará en la zona urbana de la isla de Holbox, actualmente no se identifica algún ecosistema natural en la zona.

Aunado a lo anterior, es importante mencionar que el proyecto no se considera causal de desequilibrio ecológico, ya que no se prevé que genere alguna alteración significativa de las condiciones ambientales, que deriven en impactos acumulativos, sinérgicos o residuales, que en su caso ocasionen la destrucción o aislamiento de los ecosistemas.

**VI. MEDIDAS PREVENTIVAS Y DE MITIGACIÓN DE LOS IMPACTOS AMBIENTALES**

En este capítulo se desarrollarán de manera explícita las medidas de prevención y mitigación a los impactos ambientales identificados, descritos y evaluados en el capítulo anterior por la realización del presente proyecto denominado “Villas Colibrí”.

**VI.1 DESCRIPCIÓN DE LA MEDIDA O PROGRAMA DE MEDIDAS DE LA MITIGACIÓN O CORRECTIVAS POR COMPONENTE AMBIENTAL**

Debido a que se considera establecer un proyecto sustentable y con conciencia ambiental, el proyecto plantea una serie de acciones en pro del medio ambiente, las cuales serán consideradas como medidas de mitigación debido al beneficio que aportan en la disminución de impactos ambientales.

El proyecto considera plantear una serie de reglas y buenas prácticas durante todas las etapas del proyecto lo cual establecerá lo siguiente:

1. El trabajo se limitará únicamente en el área del proyecto.
2. Se establecerá un horario de trabajo: de 8:00 am a 6:00 pm, de lunes a viernes y sábados de medio turno
3. Las instalaciones donde se hará el almacenamiento provisional de los insumos y residuos del proyecto se establecerán en áreas que no afecten las condiciones naturales del solar urbano.
4. Se respetarán las medidas de seguridad establecidas por protección civil municipal durante la construcción de la obra.
5. Los sitios donde se resguardarán los insumos para la ejecución del proyecto se mantendrán en buen estado, evitando derrames de aceite, combustibles u otros materiales.
6. El mantenimiento de los equipos se realizará fuera del área del proyecto. En caso de emergencia se colocará la protección necesaria para no contaminar el sitio y los residuos serán manejados de manera adecuada.
7. Se colocarán mamparas plásticas para la delimitación de las áreas de obras.
8. El acceso de personal y maquinaria se realizará por los caminos indicados.
9. En la zona de obra se contará con material para primeros auxilios necesario en caso de una emergencia. En caso de ser necesario, el personal lesionado será trasladado al centro de salud más cercano.
10. Los residuos generados en la zona de obra y de almacenamiento provisional serán debidamente trasladados a un centro de acopio establecido por las autoridades municipales. Los cestos de basura en el sitio permanecerán siempre cerrados para evitar la dispersión de residuos.

En cuanto a los impactos identificados, las medidas de mitigación a realizar para compensar el impacto ambiental ocasionado por el desarrollo del proyecto se muestran en la siguiente Tabla:

<b>Impacto ambiental</b>	<b>Actividades impactantes</b>	<b>Medida de Mitigación o de Compensación</b>	<b>Descripción Medida</b>
Generación de residuos	Contratación de personal, trabajos de albañilería,	Buenas prácticas, capacitación ambiental, supervisión ambiental, Programa de Manejo de residuos	Operar adecuadamente el programa de manejo de residuos sólidos, colocar y operar composteros para los

**MANIFESTACIÓN DE IMPACTO AMBIENTAL PARTICULAR PARA EL PROYECTO DENOMINADO  
VILLAS COLIBRÍ, EN LA ISLA DE HOLBOX, LÁZARO CÁRDENAS, QUINTANA ROO**

Impacto ambiental	Actividades impactantes	Medida de Mitigación o de Compensación	Descripción Medida
	habitabilidad,	Sólidos, difusión ambiental, baños portátiles, planta de tratamiento, mantenimiento y uso adecuado del equipo de trabajo, composteros, equipo de atención de derrames	<p>residuos orgánicos, reutilizar material existente.</p> <p>Capacitar al personal para la correcta disposición de los residuos sólidos.</p> <p>Establecer un contrato con una empresa colectoras de materiales reciclables.</p> <p>Se colocará en el área de proyecto material gráfico alusivo al cuidado de medio ambiente y al manejo adecuado de los residuos.</p> <p>Se contratará el servicio de baños portátiles para la operación de estos durante las actividades de construcción.</p> <p>Durante la operación del proyecto, debido a la falta de drenaje y al tipo de proyecto sustentable, se instalará una planta de tratamiento de aguas residuales, las aguas tratadas serán utilizadas en el riego de áreas ajardinadas, se presentarán avisos ante la CONAGUA, lo cual se apegará a la NOM-001 y a la Ley de Aguas Nacionales.</p>
Afectación al manto freático,	Excavación y movimiento de tierras; movimiento de tierras, colocación de zapatas, mantenimiento de áreas verdes	Aislamiento de excavaciones para zapatas, operación de la planta de tratamiento, restauración del flujo hidrológico en zonas de manglar y buenas prácticas	<p>Con la finalidad de modificar lo menos posible la topografía, además de mantener el flujo hidrológico sin afectación la construcción se realizará sobres pilotes de concreto.</p> <p>Esta medida disminuirá la superficie de modificación del solar urbano, ya que sin esta medida se afectaría un total de 186.6674 m<sup>2</sup>, con la construcción de pilotes solo se</p>



**MANIFESTACIÓN DE IMPACTO AMBIENTAL PARTICULAR PARA EL PROYECTO DENOMINADO  
VILLAS COLIBRÍ, EN LA ISLA DE HOLBOX, LÁZARO CÁRDENAS, QUINTANA ROO**

Impacto ambiental	Actividades impactantes	Medida de Mitigación o de Compensación	Descripción Medida
			<p>modificarán 19 m<sup>2</sup> por la construcción.</p> <p>La colocación de hules de alta resistencia, ayudará a evitar la contaminación <i>in-situ</i> de los mantos freáticos.</p> <p>Durante la operación del proyecto, debido a la falta de drenaje y al tipo de proyecto sustentable, se instalará una planta de tratamiento de aguas residuales, las aguas tratadas serán utilizadas en el riego de áreas ajardinadas, se presentarán avisos ante la CONAGUA, lo cual se apegará a la NOM-001 y a la Ley de Aguas Nacionales.</p> <p>A manera de compensación el proyecto pretende implementar un plan de restauración hidrológica en las zonas de manglar, el cual se enfocará principalmente en hacer la limpieza de estas zonas, tanto de residuos sólidos como de rellenos ilegales que realiza otros pobladores de la zona, beneficiando una gran extensión de manglar en la zona, esto se detalla dentro del programa de restauración hidrológica.</p>
Perdida de suelo fértil	Excavación y movimiento de tierra, construcción de piscina, colocación de zapatas	Construcción sobre zapatas y pilotes, rescate y reubicación de flora y de la capa fértil	<p>Con la finalidad de disminuir la pérdida del horizonte fértil, el proyecto considera cimentarse sobre pilotes, sin embargo será necesario rescatar la capa de suelo fértil que se ubique en las zonas donde se pretenden establecer los pilotes.</p> <p>El suelo fértil será almacenado en el área destinada para el resguardo de materiales y se reutilizará en las áreas</p>

**MANIFESTACIÓN DE IMPACTO AMBIENTAL PARTICULAR PARA EL PROYECTO DENOMINADO  
VILLAS COLIBRÍ, EN LA ISLA DE HOLBOX, LÁZARO CÁRDENAS, QUINTANA ROO**

Impacto ambiental	Actividades impactantes	Medida de Mitigación o de Compensación	Descripción Medida
			verdes del proyecto.
Erosión	Excavación y movimiento de tierras; operación de maquinaria	Mantener el 40% de áreas verdes permeables, establecer áreas ajardinadas, rescate y reubicación de especies	<p>El proyecto prevé la retención del suelo en el sitio, para lo cual se mantendrá como medida de mitigación mantener toda la vegetación existente en el solar urbano, durante todas las etapas del proyecto, lo cual funcionará para la retención del suelo.</p> <p>El proyecto contempla la aplicación de un programa de rescate y reubicación de especies, las cuales serán plantadas en las áreas ajardinadas del proyecto, junto con el presente estudio se presenta el programa para su evaluación por parte de la autoridad.</p>
Compactación	Excavación y movimiento de tierras; operación de maquinaria; tránsito de maquinaria y vehículos y cimentación	Buenas prácticas, capacitación ambiental, supervisión ambiental, rescate y reubicación de especies, áreas verdes, letreros y folletos.	Con la finalidad de disminuir la compactación del suelo en el sitio del proyecto, se establecerán las zonas de trabajo, se identificará un área para la colocación de los residuos de escombros y se capacitará al personal encargado de la construcción para no transitar en áreas destinadas para espacios ajardinados.
Contaminación del suelo	Movimiento de tierras, tránsito de maquinaria y vehículos, uso de maquinaria	Buenas prácticas, capacitación ambiental, supervisión ambiental, programa de manejo de residuos, Colocación de composteros, letreros y folletos, baños portátiles, planta de tratamiento, supervisión ambiental.	Control de las bitácoras de mantenimiento de la maquinaria a utilizar, mantener un kit de antiderrames (material absorbente), charlas informativas para el personal que labora en la construcción, utilización de pilotes prefabricados en espacios autorizados para este fin, instalar contenedores para la separación de los residuos sólidos, colocar letreros y folletos alusivos al

**MANIFESTACIÓN DE IMPACTO AMBIENTAL PARTICULAR PARA EL PROYECTO DENOMINADO  
VILLAS COLIBRÍ, EN LA ISLA DE HOLBOX, LÁZARO CÁRDENAS, QUINTANA ROO**

Impacto ambiental	Actividades impactantes	Medida de Mitigación o de Compensación	Descripción Medida
			cuidado del suelo, establecer contenedores tapados para el escombro antes de ser retirado de la zona de trabajo.
Confort sonoro	Excavación y movimiento de tierra; movimiento de tierra; tránsito de maquinaria y vehículos	Buenas practicas, mantener el 30% de áreas verdes, supervisión ambiental,	Para mitigar este impacto ambiental, el proyecto pretende apearse a los lineamientos establecidos en la NOM-081-SEMARNAT-1994 sin rebasar los decibeles permisibles de emisión de ruido que ésta señala en sus diversos horarios, se colocarán lonas delimitando el área de proyecto para evitar la propagación del sonido y de los polvos generados por la construcción. Además se pretende dejar el arbolado en sitio, de esta manera se tendrá un efecto de sofocamiento del sonido evitando la propagación del mismo. La maquinaria deberá contar con su verificación vehicular y bitácora de mantenimiento, con esta práctica se reduce el riesgo de maquinaria en mal estado y con afectaciones o contaminación auditiva. Únicamente se realizarán actividades en el horario establecido
Dispersión de polvos	Excavación y movimiento de tierras; movimiento de tierras, tránsito de maquinaria.	Delimitación de las zonas de trabajo, mantener el 40% de área verde, instalación de lonas de protección	Se delimitarán las zonas de trabajo con lonas de protección para evitar la dispersión de polvos.  Con la vegetación existente será posible frenar las fuertes corrientes de viento que pudieran ocasionar la dispersión accidental de los polvos.



**MANIFESTACIÓN DE IMPACTO AMBIENTAL PARTICULAR PARA EL PROYECTO DENOMINADO  
VILLAS COLIBRÍ, EN LA ISLA DE HOLBOX, LÁZARO CÁRDENAS, QUINTANA ROO**

Impacto ambiental	Actividades impactantes	Medida de Mitigación o de Compensación	Descripción Medida
Contaminación del agua	Cimentación de 19 zapatas, contratación de personal, uso de maquinaria, mantenimiento de áreas verdes	Buenas prácticas, capacitación ambiental, supervisión ambiental, programa de manejo de residuos, baños portátiles, planta de tratamiento, supervisión ambiental, aislamiento con hule de alta densidad.	Para evitar tener cualquier afectación sobre este factor, se considera la excavación para los pilotes por medios manuales, además colocar hules de alta desidad para evitar el contacto del cemento con el agua, para evitar cualquier modificación. Como ya se mencionó anteriormente se contará con kit antiderrames en cada máquina utilizada por el proyecto además de que deberán asegurar que se encuentra en óptimas condiciones para su funcionamiento en el proyecto. Así mismo se considera la capacitación del personal en temas ambientales para evitar posibles impactos al recurso. Se contará con casetas sanitarias portátiles para los trabajadores durante las etapas de preparación y construcción del proyecto. Se deberá contar al menos con 1 caseta por cada 15 trabajadores. La disposición del residuo deberá ser exclusivamente en los sitios autorizados por la SEMARNAT bajo entrega de manifiesto. Se operará la planta de tratamiento dentro de la NOM-001 y la Ley de Aguas Nacionales, se analizará el efluente para poder hacer el riego de las áreas verdes.
Pérdida de infiltración, uso y modificación del suelo	Cimentación de 19 pilotes, creación de la piscina.	Mantener el 40.69% de áreas verdes, construcción sobre pilotes, programa de restauración del flujo hidrológico del manglar.	Este impacto se disminuye notablemente debido a que solo 19 m <sup>2</sup> será suelos modificados esto debido a una construcción sobre pilotes., se mantendrá un 40.69% de áreas verdes con plantas nativas, áreas totalmente para infiltración.  El proyecto prevé la compensación de



**MANIFESTACIÓN DE IMPACTO AMBIENTAL PARTICULAR PARA EL PROYECTO DENOMINADO  
VILLAS COLIBRÍ, EN LA ISLA DE HOLBOX, LÁZARO CÁRDENAS, QUINTANA ROO**

Impacto ambiental	Actividades impactantes	Medida de Mitigación o de Compensación	Descripción Medida
			este impacto, ejecutando un programa de restauración de manglares con la finalidad beneficiar los ecosistemas de manglar de la zona.
Diversidad y abundancia de fauna	Ahuyentamiento de fauna; deshierbe	Programa de restauración del flujo hidrológico de manglares, platicas ambiental, supervisión ambiental, material de difusión	Este impacto es compensable, debido a que el proyecto pretende restablecer el flujo hidrológico del manglar que se ubica en sistema ambiental, con lo cual se recupera y beneficiara el ecosistema de manglar de la zona, influyendo en la conservación de la diversidad de la región.
Contaminación del agua	Contratación de personal, Habitabilidad, riego de áreas ajardinadas	Planta de tratamiento de aguas residuales, trampas de grasas, baños portatiles	<p>Con la finalidad de mitigar el impacto generado por la generación de aguas residuales en las distintas etapas del proyecto, el proyecto prevé la colocación de baños portátiles, así como una planta de tratamiento para el manejo de las aguas negras y grises, apegándose a lo especificado en la NOM-001-SEMARNAT-1996 y en la Ley de Aguas Nacionales.</p> <p>El agua tratada será utilizada en el riego de áreas verdes y en usos dentro del proyecto que no conlleve el consumo directo del recurso.</p> <p>Así mismo se prevé la colocación en las tarjas del restaurante la colocación de trampas de grasas para evitar que estas se incorporen a las aguas residuales del proyecto.</p>
Uso y consumo del recurso	Habitabilidad y operación de la piscina	Equipo de bajo consumo de agua, Sistema de captación de agua lluvia.	El proyecto contempla la instalación de grifos, regaderas y WC ahorradores de agua para un uso eficiente del recurso, así mismo se contempla la



Impacto ambiental	Actividades impactantes	Medida de Mitigación o de Compensación	Descripción Medida
			<p>instalación de un sistema de captación de agua pluvial para disminuir el uso del agua potable proveida por la Comisión Estatal.</p> <p>Para el llenado de la piscina se considera realizarlo mediante pipas, el agua utilizada, será clorada, tratada y oxigenada para mantenerla en perfecto estado durante toda la vida útil de la piscina, solo se rellenará el agua que se pierda por evaporación.</p>

## VI.2 DESCRIPCIÓN DE LAS MEDIDAS DE MITIGACIÓN PROPUESTAS

### VI.2.1 *Medida propuesta: INSTALACIÓN DE LETREROS*

**Naturaleza de la medida:** medida preventiva que será aplicada para evitar que los impactos identificados como perturbación del hábitat y contaminación del medio, se manifiesten durante el desarrollo de esta etapa del proyecto.

**Momento de aplicación de la medida:** previo al inicio de los trabajos involucrados en la etapa de preparación del sitio.

**Descripción de la medida:** Consiste en la instalación de letreros alusivos a la protección de la flora y la fauna, así como al manejo y disposición adecuada de los residuos sólidos. Los letreros estarán dirigidos al personal de la obra responsable de ejecutar la etapa de preparación del sitio.

**Acción de la medida:** Se rotularán diversas leyendas en los letreros, alusivas a la protección de los recursos naturales del sitio del proyecto, entre las que destacan las siguientes:

- ✓ Prohibido alimentar o molestar a la fauna nativa.
- ✓ Prohibido extraer flora silvestre.
- ✓ Prohibido cazar, capturar o dañar a la fauna silvestre.
- ✓ Prohibido generar ruido ajeno a las actividades propias de la obra.
- ✓ Prohibido tirar basura.
- ✓ Depositar la basura en los contenedores.

**Eficacia de la medida:** El grado de eficacia de la medida depende del grado de supervisión que se tenga sobre las actividades de preparación del sitio, a fin de que se cumpla las restricciones establecidas en los letreros; por lo que esta medida requiere de otras adicionales para alcanzar el 100% de éxito en su aplicación.

#### VI.2.2 **Medida propuesta:** INSTALACIÓN DE CONTENEDORES PARA RESIDUOS

**Naturaleza de la medida:** de carácter preventivo, estará enfocada a evitar que se manifieste el impacto ambiental identificado como contaminación del medio, particularmente por la generación de residuos sólidos.

**Momento de aplicación de la medida:** previo al inicio de los trabajos involucrados en la etapa de preparación del sitio.

**Descripción de la medida:** Se instalarán contenedores de basura para cada tipo de residuos que se generen (latas, papel, vidrio, residuos orgánicos, residuos de construcción, etc.), los cuales estarán ubicados estratégicamente con la finalidad de que los trabajadores de la obra puedan usarlos, promoviendo así la separación de la basura para un posible reciclaje de la misma.

**Acción de la medida:** Los contenedores servirán de reservorios temporales para los residuos sólidos que se generen durante esta etapa del proyecto, y dado el grado de hermeticidad que tendrán, impedirán que dichos residuos sean dispersados por el viento y otros factores del medio, evitando que se dispersen hacia áreas con vegetación natural; favoreciendo la NO contaminación de tales recursos. En las siguientes imágenes se ejemplifican estos tipos de contenedores.



**Eficacia de la medida:** El grado de eficacia de la medida depende del grado de supervisión que se tenga sobre las actividades de preparación del sitio; ya que será necesario que los obreros hagan un uso adecuado de los contenedores, para que estos puedan cumplir su función como reservorios temporales de residuos; por lo que esta medida requiere de otras adicionales para alcanzar el 100% de éxito en su aplicación.

#### VI.2.3 **Medida propuesta:** INSTALACIÓN DE COMPOSTERO



## MANIFESTACIÓN DE IMPACTO AMBIENTAL PARTICULAR PARA EL PROYECTO DENOMINADO VILLAS COLIBRÍ, EN LA ISLA DE HOLBOX, LÁZARO CÁRDENAS, QUINTANA ROO

**Naturaleza de la medida:** De carácter preventivo, Derivado de lo establecido por el Programa Estatal para la Prevención y Gestión Integral de los Residuos en el Estado de Quintana Roo. 2009 -2011 se establecerá un compostero para disminuir la generación de residuos entregados al servicio municipal.

**Momento de aplicación de la medida:** Durante la Construcción y Operación

**Descripción de la medida:** Derivado de lo establecido el Programa Estatal para la Prevención y Gestión Integral de los Residuos en el Estado de Quintana Roo. 2009 -2011, donde se señala que la mayor parte de la basura generada en Holbox corresponde a residuos orgánicos, se establecerán contenedores de 450 litros, especializados para la generación de Composta.

El compostaje es un proceso biológico, que ocurre en condiciones aeróbicas (presencia de oxígeno). Con la adecuada humedad y temperatura, se asegura una transformación higiénica de los restos orgánicos en un material homogéneo y asimilable por las plantas.

El compostero se colocará en un área seca, donde no existan riesgos de inundación, estará en constante ventilación, el material a colocar dentro del compostero no deberá de rebasar los 20 cm de diámetro, una vez lleno con la materia orgánica deberá de retirarse el compost después de 3 a 4 meses, este se mantendrá en constante alimentación, el compost resultante podrá ser utilizado como abono orgánico en las áreas verdes.

**Acción de la medida:** Disminuir la cantidad de basura entregada al sistema municipal y hacer uso de estos residuos para su aprovechamiento en el proyecto, además de crear una conciencia ambiental en los habitantes de la casa.

**Eficacia de la medida:** para la eficiencia de esta medida, será indispensable realizar las pláticas informativas, colocar material gráfico para la información y realizar la supervisión ambiental, esta acción se podrá medir su éxito al comparar la basura generada y transformada en composta.

## COMPOSTERO



### DESCRIPCIÓN

Contenedor diseñado para producir composta a partir de residuos orgánicos como alimentos, restos de poda y jardinería, paja y césped, ceniza de madera etc. Fabricado en polietileno de media densidad resistente a intemperie.

### CARACTERÍSTICAS

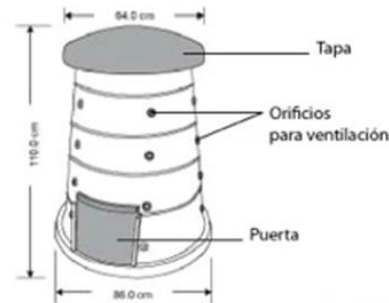
- \* Protección a los rayos U.V.
- \* CAPACIDAD: 450 Lts o 118 Gal
- \* PESO: 0 kg
- \* MEDIDAS: Largo: 86 cm  
Ancho: 64 cm  
Alto: 110 cm
- \* Colores cuerpo: Verde.  
Tapa y puerta: Negro.

### UTILIZACIÓN

El compostero, se puede ubicar a la intemperie en cualquier patio o jardín y se debe llenar como lo indica la gráfica.



**Evita poner:**  
Desechos de mascotas, carne y huesos, productos lácteos, grasas y aceites.



Grupo Alpromex, SA de CV  
Calzada de la Viga 791  
Barrio Santiago Norte  
Itzacalco  
08240 México, D.F.  
T. 5532 6544 LADA.01 800 225 7766  
[www.alproshop.com](http://www.alproshop.com)

### INFORMACION TÉCNICA

#### VI.2.4 Medida propuesta: INSTALACIÓN DE SANITARIOS MÓVILES

**Naturaleza de la medida:** de carácter preventivo, estará enfocada a evitar que se manifieste el impacto ambiental identificado como contaminación del medio, particularmente por la generación de aguas residuales.

**Momento de aplicación de la medida:** previo al inicio de los trabajos involucrados en la etapa de preparación del sitio.

**Descripción de la medida:** Se instalará un sanitario por cada 15 trabajadores que se emplean en la obra, que para el caso de la etapa de preparación del sitio, se cumple con este parámetro con la instalación de 1 sanitario.

**Acción de la medida:** Los sanitarios funcionarán como reservorios temporales de las aguas residuales que se generen por la micción y defecación de los trabajadores; evitando que estos se produzcan al aire libre. Posteriormente, las aguas residuales serán retiradas por la empresa arrendadora de los sanitarios, quien será la responsable de su manejo y disposición final. En las siguientes imágenes se ejemplifican estos dispositivos instalados en obra.

**Eficacia de la medida:** En la industria de la construcción, la instalación de sanitarios móviles resulta ser la medida más efectiva, para evitar la micción y defecación al aire libre, y por ende, la contaminación del medio en sitios donde no existen las instalaciones adecuadas para atender estas necesidades propias de la obra.



#### VI.2.5 **Medida propuesta:** PLATICAS AMBIENTALES

**Naturaleza de la medida:** de carácter preventivo, estará enfocada a evitar que se manifieste el impacto ambiental identificado como contaminación del medio, particularmente por la generación de residuos sólidos y aguas residuales; así como afectaciones al hábitat de la flora y la fauna.

**Momento de aplicación de la medida:** previo al inicio de los trabajos involucrados en la etapa de preparación del sitio.

**Descripción de la medida:** Esta medida consiste en la impartición de pláticas ambientales dirigidas al personal responsable de ejecutar la etapa de preparación del sitio. Serán impartidas por un especialista en la materia; y tendrán como objetivo principal: hacer del conocimiento al personal, los términos y condicionantes bajo los cuales se autorice el proyecto, así como el grado de responsabilidad que compete a cada sector para su debido cumplimiento.

**Acción de la medida:** La plática ambiental se llevará a cabo de manera previa a la etapa de preparación del sitio; cuya finalidad será promover el desarrollo del proyecto en apego a las medidas preventivas y de mitigación que se proponen en el presente capítulo, así como de los términos y condicionantes que se establezcan en la autorización del proyecto.

**Eficacia de la medida:** El grado de eficacia de la medida depende del nivel de participación e iniciativa de los trabajadores

## MANIFESTACIÓN DE IMPACTO AMBIENTAL PARTICULAR PARA EL PROYECTO DENOMINADO VILLAS COLIBRÍ, EN LA ISLA DE HOLBOX, LÁZARO CÁRDENAS, QUINTANA ROO

para su aplicación; así como el nivel de supervisión que se pretenda aplicar para verificar su cumplimiento; por lo que requiere de medidas adicionales para alcanzar el 100% del éxito esperado. Esta medida refuerza la colocación y uso de los letreros, así como la instalación de los contenedores de residuos y los sanitarios móviles.

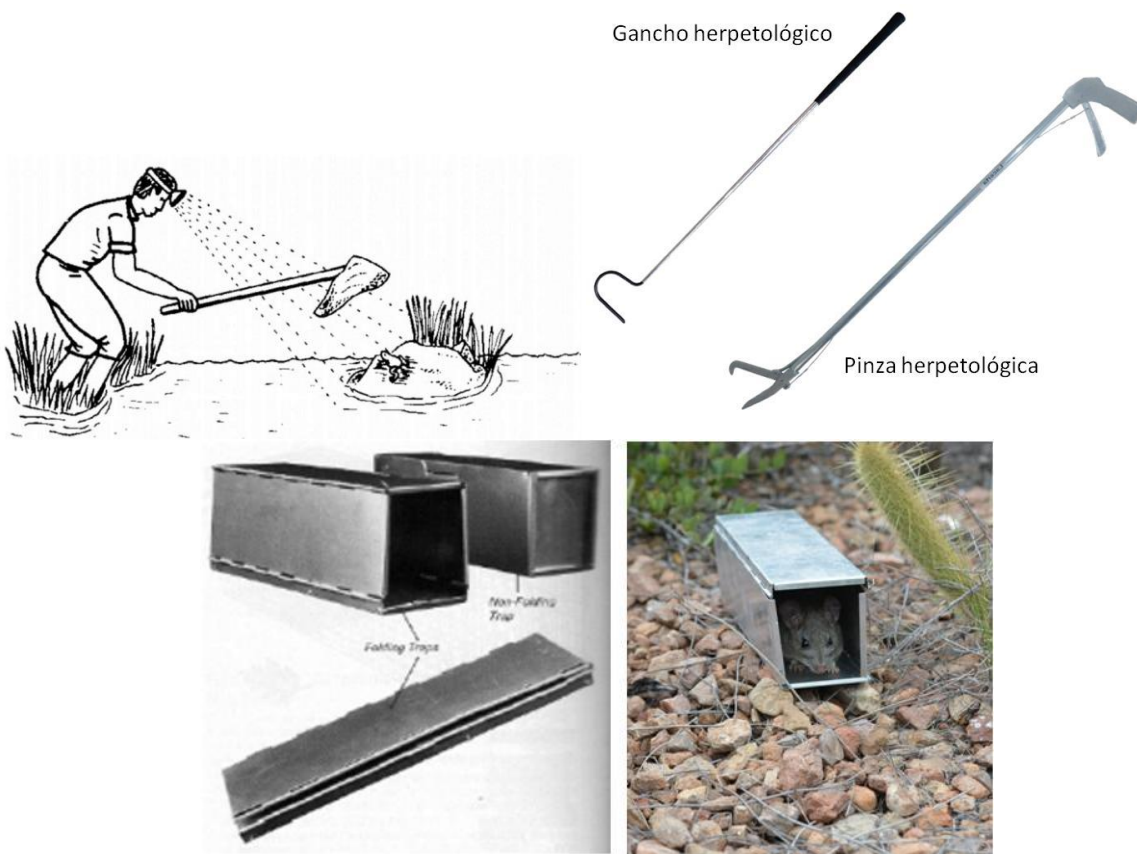
### VI.2.6 **Medida propuesta:** RESCATE Y AHUYENTAMIENTO DE FAUNA SILVESTRE

**Naturaleza de la medida:** de carácter mitigante, está enfocada a reducir los impactos ambientales sobre la fauna silvestre dentro de la zona de aprovechamiento, particularmente de aquel identificado como reducción y pérdida del hábitat.

**Momento de aplicación de la medida:** previo al inicio de los trabajos involucrados en la etapa de preparación del sitio.

**Descripción de la medida:** Esta medida consiste en la ejecución del programa de rescate de fauna silvestre que se anexa.

**Acción de la medida:** Las acciones a realizar se encuentran descritas en el programa correspondiente. Esto se ejemplifica en las siguientes imágenes.



**Eficacia de la medida:** Con el rescate y reubicación de la fauna, se asegura su permanencia dentro del sistema ambiental, por lo que no se verán reducidas sus poblaciones, ni habrá pérdida de especies, de tal manera que se espera alcanzar el 100% de efectividad en la aplicación de la medida.

#### **VI.2.7 Medida propuesta: INSTALACIÓN DE LONAS DE PROTECCIÓN**

**Naturaleza de la medida:** de carácter preventivo, está enfocada a evitar afectaciones directas a la flora y la fauna fuera de la zona de aprovechamiento; esto permite reducir el efecto de los impactos por la perturbación del hábitat y la generación de polvo.

**Momento de aplicación de la medida:** Durante los trabajos de delimitación de la zona de aprovechamiento.

**Descripción de la medida:** Consiste en la instalación temporal de lonas en el perímetro a la zona de aprovechamiento, conocidas como lonas de protección perimetral; tal como se ejemplifica en las siguientes imágenes.



**Acción de la medida:** estos paneles funcionarán como una barrera perimetral que impedirá que los residuos sólidos que se generen durante la preparación del sitio, así como los sedimentos en suspensión; se dispersen fuera de la zona donde se realizarán los trabajos; conteniéndolos dentro de la zona de aprovechamiento, lo cual facilitará su manejo y posterior retiro. También impedirá que los trabajadores se introduzcan dentro de áreas ajenas al proyecto, evitando que se afecten recursos naturales no contemplados.

**Eficacia de la medida:** La colocación de lonas de protección, se ha destacado como una de las medidas más efectivas para contener y evitar la dispersión de residuos durante los trabajos involucrados en una obra; por lo tanto, se espera alcanzar el 100% de éxito en la aplicación de esta medida preventiva.

#### **VI.2.8 Medida propuesta: HUMEDECIMIENTO DE LAS ÁREAS DE APROVECHAMIENTO**



## MANIFESTACIÓN DE IMPACTO AMBIENTAL PARTICULAR PARA EL PROYECTO DENOMINADO VILLAS COLIBRÍ, EN LA ISLA DE HOLBOX, LÁZARO CÁRDENAS, QUINTANA ROO

**Naturaleza de la medida:** de carácter preventivo, está enfocada a evitar o reducir el efecto del impacto identificado como suspensión de polvo o sedimentos.

**Momento de aplicación de la medida:** Durante los trabajos de deshierbe y movimiento de tierras.

**Descripción de la medida:** Consiste en el humedecimiento de las zonas que serán desmontadas y despalmadas, con la finalidad de evitar la suspensión de sedimentos o partículas.

**Acción de la medida:** Evitará que la acción del viento suspenda sedimentos y partículas del suelo durante las distintas actividades involucradas en la preparación del sitio.

**Eficacia de la medida:** El humedecimiento de las zonas de trabajo, son prácticas comunes dentro de la industria de la construcción, ya que se ha probado su máxima efectividad para evitar la suspensión de sedimentos, por lo que se espera alcanzar el 100% de efectividad en la medida propuesta.

### VI.2.9 **Medida propuesta:** MANTENIMIENTO Y USO ADECUADO DEL EQUIPO DE TRABAJO

**Naturaleza de la medida:** medida preventiva enfocada a prevenir derrames de hidrocarburos provenientes de la maquinaria que será utilizadas durante la ejecución de los trabajos preliminares, particularmente la remoción de vegetación, suprimiendo de esta manera el impacto al suelo por contaminación del medio.

**Momento de aplicación de la medida:** Durante los trabajos constructivos.

**Descripción de la medida:** Consiste en utilizar maquinaria que cuenten con los mantenimientos preventivos adecuados para su óptimo funcionamiento, llevado a cabo en talleres especializados para tales fines. Se hará obligatorio que cada equipo que opere durante esta etapa, cuente con recipientes y un equipo preventivo, que permita coleccionar los hidrocarburos o lubricantes vertidos al suelo por fugas accidentales.

**Acción de la medida:** Se verificará que la maquinaria que entre en funcionamiento durante la construcción, cuenten con los mantenimientos preventivos adecuados, lo cual se registrará en bitácora; así mismo, se revisará que cada operador, cuente con el equipo preventivo para la contención de derrames accidentales.

**Eficacia de la medida:** Esta medida es una práctica probada con gran eficacia durante el desarrollo de un proyecto, de tal manera que, si se cuenta con la correcta aplicación de la misma, se puede alcanzar el 100% de efectividad.

### VI.2.10 **Medida propuesta:** PROGRAMA DE MANEJO DE RESIDUOS

**Naturaleza de la medida:** de carácter preventivo, está enfocada a evitar que se manifieste el impacto ambiental identificado como contaminación del medio, particularmente por la generación de residuos sólidos y aguas residuales; así como residuos peligrosos.

**Momento de aplicación de la medida:** Desde el inicio del proyecto y durante la vida útil de éste.

**Descripción de la medida:** Consiste en la ejecución de un plan de manejo de residuos anexo, que contempla el manejo, almacenamiento temporal y disposición final de los residuos que pudieran llegar a generarse durante el proyecto.





## MANIFESTACIÓN DE IMPACTO AMBIENTAL PARTICULAR PARA EL PROYECTO DENOMINADO VILLAS COLIBRÍ, EN LA ISLA DE HOLBOX, LÁZARO CÁRDENAS, QUINTANA ROO

**Acción de la medida:** Las acciones a realizar se encuentran descritas en el Plan de manejo de residuos que se anexa.

**Eficacia de la medida:** La correcta aplicación de las medidas descritas en el plan de manejo de residuos del proyecto, así como la supervisión adecuada de su cumplimiento, permitirán asegurar el 100% de éxito en la aplicación de esta medida preventiva.

### VI.2.11 *Medida propuesta: EQUIPO DE ATENCIÓN A DERRAMES*

**Naturaleza de la medida:** de carácter preventivo, estará enfocada a la remediación por derrames accidentales de sustancias potencialmente contaminantes del medio, que pudieran ocurrir durante el desarrollo de esta etapa del proyecto. Está enfocada a evitar que el impacto ambiental identificado como contaminación del medio se manifieste.

**Momento de aplicación de la medida:** en caso de que ocurra algún derrame accidental de sustancias potencialmente peligrosas o contaminantes durante los trabajos proyectados.

**Descripción de la medida:** Para atender la necesidad de controlar algún derrame accidental que pudiera ocasionar la contaminación del medio, se contará con material y equipo especializado tipo barrera absorbente, para retirar las sustancias vertidas. Dada la particular característica de estos productos, que absorben líquidos no polares, están especialmente diseñados para el control de derrames. El equipo estará disponible en la obra durante todo momento.

**Acción de la medida:** En caso de que ocurra algún derrame accidental durante la preparación del sitio, se seguirá un plan de acción (descrito en el plan de manejo de residuos) utilizando productos de la marca Crunch Oil® o similar, específicamente el Loose Fiber® o similar, o en su caso, polvo de piedra.

El Loose Fiber está confeccionado con fibras orgánicas naturales Biodegradables que actúan sobre cualquier tipo de Hidrocarburo o aceite vegetal. Es una nueva forma de contener los hidrocarburos, 100% natural y orgánico. Producto biodegradable no tóxico e inerte que tiene la capacidad de absorber y encapsular todo tipo de hidrocarburos y aceites derramados (cualquiera sea su volumen) mucho más rápido que la mayoría de los productos que existen hoy en el mercado, tanto sea sobre superficies de tierra o agua. Después de absorber y de encapsular, tiene la capacidad de biodegradar los hidrocarburos mediante un proceso con bacterias, luego de un período de tiempo que dependerá del hidrocarburo absorbido.

**Eficacia de la medida:** Siguiendo el plan de acción ante la ocurrencia de un derrame de sustancias líquidas, descrito en el plan de manejo de residuos, se espera alcanzar el 100% de éxito en la aplicación de esta medida.

## VI.3 MEDIDAS PARA LA ETAPA CONSTRUCTIVA

### VI.3.1 *Medida propuesta: DELIMITACIÓN FÍSICA DE LA VEGETACIÓN CONSIDERADA POR LA NOM*

**Naturaleza de la medida:** de carácter preventivo, estará enfocada en evitar cualquier daño a la vegetación existente en dentro del área de proyecto, con vital atención a aquellas especies consideradas por la NOM-059-SEMARNAT-2010, con la barrera física será posible delimitar el área de raíces para con ello evitar cualquier afectación.

**Momento de aplicación de la medida:** durante la construcción del proyecto.

**Descripción de la medida:** Se colocará una banda de advertencia en un diámetro de protección que considera la totalidad del follaje de las especies vegetales que se mantendrán en el área del proyecto.

**Acción de la medida:** La delimitación física mantendrá prevenidos a los trabajadores de las áreas que deberán de mantenerse intactas, con el fin de asegurar la conservación ilesa de los individuos vegetales que permanecerán en proyecto, y con ello cumplir con lo establecido en la legislación ambiental.

**Eficacia de la medida:** La conservación del 100% de los árboles que se encuentran en el solar urbano podrán ser revisado con base a los listados de vegetación presentados, la conservación de todos los individuos podrán asegurar que el cumplimiento de la medida efectuada.

#### **VI.3.2 Medida propuesta: COLOCACIÓN DE HULES DE ALTA DENSIDAD PARA AISLAR LA CONSTRUCCIÓN DE ZAPATAS**

**Naturaleza de la medida:** de carácter preventivo, estará enfocada en evitar cualquier daño a Los mantos freáticos y a la contaminación del suelo.

**Momento de aplicación de la medida:** durante toda vida útil del proyecto.

**Descripción de la medida:** colocar una membrana impermeable elástica de poliuretano o bentonita, que tiene la función de proteger el contacto de la construcción de la zapata con el agua y suelo del predio

Posterior se colocará una membrana de drene, la cual tiene doble función: La primera es proteger la membrana impermeabilizante del daño que pueda ocasionarle el relleno de tierra y piedras, y en segundo lugar, va a drenar el agua que llegue a estar cerca para evitar cualquier afectación o modificación a este recurso.

**Acción de la medida:** la colocación de la membrana evitará contaminar o modificar las condiciones del manto freático y la modificación contaminación del suelo

**Eficacia de la medida:** el aislamiento de los 19 pozos donde se construirán las zapatas para la cimentación, será la unidad de medida para dar por cumplida esta medida.



Figura 35 Ejemplificación de la medida de mitigación para aislar la construcción de las zapatas con el suelo y el manto freático

**VI.3.3 Medida propuesta: INSTALACIÓN DE LETREROS PREVENTIVOS**

**Descripción de la medida:** Los letreros que fueron instalados en la etapa de preparación del sitio, se mantendrán durante la etapa constructiva, a fin de que sigan cumpliendo con su función, promoviendo la protección de la flora y la fauna, y el manejo adecuado de los residuos sólidos; con particular énfasis de no afectar áreas ajenas al solar urbano del proyecto; y seguirán estando dirigidos al personal de la obra responsable de ejecutar la etapa constructiva. Medida preventiva, enfocada a evitar que los impactos identificados como perturbación del hábitat y contaminación del medio se manifiesten.

**VI.3.4 Medida propuesta: INSTALACIÓN DE CONTENEDORES PARA RESIDUOS**

**Descripción de la medida:** Los contenedores de basura para residuos que fueron instalados en la etapa de preparación del sitio, permanecerán instalados en la etapa de construcción, a fin de que sigan cumpliendo su función como reservorios temporales; y seguirán estando al servicio de los trabajadores responsables de los trabajos constructivos, quienes podrán hacer uso de los mismos, promoviendo así la separación de la basura para un posible reciclaje de la misma. Medida preventiva, enfocada a evitar que el impacto ambiental identificado como contaminación del medio, particularmente por la generación de residuos sólidos, se manifiesten.

**VI.3.5 Medida propuesta: INSTALACIÓN DE SANITARIOS MÓVILES**

**Descripción de la medida:** Los sanitarios móviles que fueron instalados en la etapa de preparación del sitio, se mantendrán al servicio de los trabajadores responsables de los trabajos constructivos, a razón de 1 por cada 10 trabajadores; por lo tanto, con la instalación de un sanitario adicional al instalado en la etapa de preparación del sitio (2 en total), se cumple con este parámetro. Medida preventiva, enfocada a evitar que el impacto ambiental identificado como contaminación del medio, particularmente por la generación de aguas residuales, se manifieste.

**VI.3.6 Medida propuesta: PLATICAS AMBIENTALES**

**Descripción de la medida:** Se continuará con la impartición de pláticas ambientales; sin embargo, en esta ocasión estarán dirigidas al personal responsable de ejecutar los trabajos constructivos. Serán impartidas por un especialista en la materia; y tendrán como objetivo principal, hacer del conocimiento al personal, los términos y condicionantes bajo los cuales se autorice la etapa constructiva del proyecto, así como el grado de responsabilidad que compete a cada sector para su debido cumplimiento. Las pláticas se llevarán a cabo de manera previa al inicio de los trabajos constructivos; cuya finalidad será promover el desarrollo del proyecto en apego a las medidas preventivas y de mitigación que se proponen para la etapa constructiva en el presente capítulo; así como el correcto desarrollo del proyecto, en apego a la descripción del proceso constructivo contenido en el capítulo 2 del presente estudio. Medida preventiva, enfocada a evitar que los impactos identificados como perturbación del hábitat y contaminación del medio, se manifiesten.

**VI.3.7 Medida propuesta: RESCATE DE FAUNA SILVESTRE**

**Descripción de la medida:** Al momento de estarse realizando los trabajos constructivos, se continuará ejecutando el programa de rescate de fauna anexo, a fin de salvaguardar la integridad de los ejemplares de fauna silvestre que pudieran incidir dentro de la zona de aprovechamiento. También se contempla la reubicación de la fauna rescatada dentro de las áreas de reubicación propuestas. De carácter preventivo, estará enfocada a evitar que el impacto ambiental identificado como perturbación del hábitat, se manifieste.

**VI.3.8 Medida propuesta: PLAN DE MANEJO DE RESIDUOS**



## MANIFESTACIÓN DE IMPACTO AMBIENTAL PARTICULAR PARA EL PROYECTO DENOMINADO VILLAS COLIBRÍ, EN LA ISLA DE HOLBOX, LÁZARO CÁRDENAS, QUINTANA ROO

**Descripción de la medida:** Al momento de estarse realizando los trabajos constructivos, se continuará ejecutando el plan de manejo de residuos del proyecto, el cual contempla el manejo, almacenamiento temporal y disposición final de los residuos que pudieran llegar a generarse durante la ejecución de esta etapa del proyecto. Está enfocada a evitar que el impacto ambiental identificado como contaminación del medio se manifieste, particularmente por la generación de residuos sólidos, aguas residuales, residuos peligrosos y de manejo especial.

### VI.3.9 *Medida propuesta: EQUIPO DE ATENCIÓN A DERRAMES*

**Descripción de la medida:** de carácter preventivo, estará enfocada a la remediación por derrames accidentales de sustancias potencialmente contaminantes del medio, que pudieran ocurrir durante el desarrollo de esta etapa del proyecto. Está enfocada a evitar que el impacto ambiental identificado como contaminación del medio se manifieste. Este equipo será el mismo que se propone para la etapa de preparación del sitio.

### VI.3.10 *Medida propuesta: ÁREAS PERMEABLES*

**Naturaleza de la medida:** de carácter mitigante, estará enfocada a reducir el efecto de los impactos ambientales identificados como sellado del suelo y reducción de la superficie permeable.

**Momento de aplicación de la medida:** Durante todo el tiempo que dure esta etapa.

**Descripción de la medida:** Esta medida consiste en mantener el 40.69% del sitio del proyecto como área permeable.

**Acción de la medida:** La superficie destinada como área permeable, permitirá la captación de agua hacia el subsuelo alimentando los mantos acuíferos, lo que beneficia la captación de agua en calidad, aun cuando la zona en la que se ubica el solar urbano se clasifica como material no consolidado con posibilidades bajas de funcionar como acuífero.

**Eficacia de la medida:** Las áreas permeables que propone el proyecto, serán respetadas como tales, incluso durante la operación del proyecto, por lo que se garantiza que el 40.69% del sitio del proyecto será permeable.

### VI.3.11 *Medida propuesta: INSTALACIÓN DE PLANTA DE TRATAMIENTO Y TRAMPAS DE GRASAS*

**Naturaleza de la medida:** de carácter mitigante, estará enfocada a evitar que el efecto del impacto ambiental identificado como contaminación de la hidrología se manifieste.

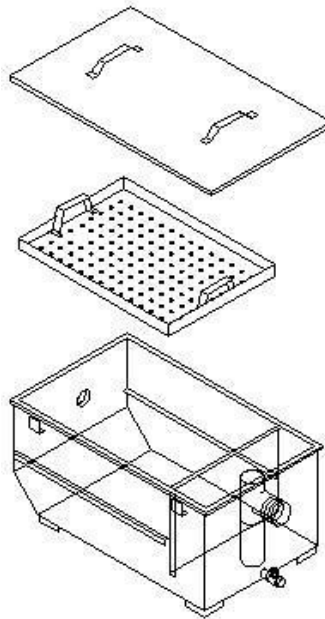
**Momento de aplicación de la medida:** Durante la operación de la planta de tratamiento para el manejo de aguas negras y grises.

**Descripción de la medida:** Consiste en llevar a cabo la instalación de una planta de tratamiento, con una capacidad de tratamiento de 12.5 m<sup>3</sup> por día, para el proyecto se consideró una generación de aguas negras diaria de 135 litros por persona y se consideran 13 habitantes para el proyecto, por lo que la planta será suficiente, la planta de tratamiento realiza un tratamiento biológico, un proceso anaerobio, un proceso aerobico, una decantación de sedimentos y una clarificación del agua.

**Acción de la medida:** la instalación adecuada de la planta de tratamiento permite el manejo adecuado y sustentable de las aguas negras y grises generadas con la habitabilidad del proyecto, las aguas resultantes serán reutilizadas para el

riego de áreas verdes y para la limpieza de algunas zonas, las aguas excedentes serán dispuestas al drenaje de la localidad.

**Eficacia de la medida:** la adecuada instalación de la planta de tratamiento asegura el manejo de aguas negras y grises de manera sustentable, por lo que se espera alcanzar el 100% de efectividad en la aplicación de la medida.



*Figura 36 Trampa de grasas considerada para su instalación en las tarjas del restaurante.*

## **VI.4 MEDIDAS PARA LA ETAPA OPERATIVA**

### **VI.4.1 Medida propuesta: MATERIAL DE DIFUSIÓN**

**Naturaleza de la medida:** De carácter preventivo, se diseñará material de difusión, para los habitantes con la finalidad de crear una conciencia sustentable, donde se manifiesten las problemáticas ambientales actuales de la Isla de Holbox y las soluciones prácticas.

**Momento de aplicación de la medida:** Durante la operación del proyecto.

**Descripción de la medida:** Consiste en colocar material de difusión (trípticos, posters, flayers, etc) en las áreas de recreación o descanso.

**Acción de la medida:** la difusión de las problemáticas ambientales existentes en la zona y las soluciones particulares serán acciones que influirán directamente en los habitantes, con lo que será posible impulsar una conciencia sustentable.

**Eficacia de la medida:** La generación de medios de comunicación prácticos y modernos de difusión causan grandes impactos en las poblaciones, la creación de materiales adecuados impactará positivamente en los huéspedes.

### **VI.4.2 Medida propuesta: INSTALACIÓN DE CONTENEDORES PARA RESIDUOS**



## MANIFESTACIÓN DE IMPACTO AMBIENTAL PARTICULAR PARA EL PROYECTO DENOMINADO VILLAS COLIBRÍ, EN LA ISLA DE HOLBOX, LÁZARO CÁRDENAS, QUINTANA ROO

**Descripción de la medida:** Los contenedores de basura para residuos que fueron instalados en la etapa de preparación del sitio y en la construcción del proyecto, permanecerán instalados en la etapa operativa, a fin de que sigan cumpliendo su función como reservorios temporales; y seguirán estando al servicio de los trabajadores responsables de la operación de la casa habitación y de los usuarios del mismo, promoviendo así la separación de la basura para un posible reciclaje de la misma. Medida preventiva, enfocada a evitar que el impacto ambiental identificado como contaminación del medio, particularmente por la generación de residuos sólidos, se manifiesten.

### VI.4.3 *Medida propuesta: PLAN DE MANEJO DE RESIDUOS*

**Descripción de la medida:** Durante toda la vida útil del proyecto, se continuará ejecutando el plan de manejo de residuos, el cual contempla el manejo, almacenamiento temporal y disposición final de los residuos que pudieran llegar a generarse durante la ejecución de esta etapa del proyecto. Está enfocada a evitar que el impacto ambiental identificado como contaminación del medio se manifieste, particularmente por la generación de residuos sólidos y residuos peligrosos, se manifieste.

### VI.4.4 *Medida propuesta: RECOLECCIÓN DE AGUA DE LLUVIA*

**Naturaleza de la medida:** de carácter mitigante, estará enfocada en reducir el uso de agua potable en las labores de limpieza y en el riego de áreas verdes; así como un aprovechamiento y uso eficiente de dicho recurso.

**Momento de aplicación de la medida:** durante toda la vida útil del proyecto.

**Descripción de la medida:** Se instalarán canaletas para la captación pluvial en un área de las azoteas de 63.40 m<sup>2</sup> con lo cual, según el análisis presentado en el presente documento, se captarán 52,402.08 Litros de agua por año, con el fin de utilizarla para el mantenimiento de áreas verdes y la limpieza de las habitaciones, con lo cual será posible disminuir el consumo del agua proporcionada por CAPA y por ende por los pozos de agua de la región.

**Acción de la medida:** Las canaletas estarán diseñadas para recolectar agua de lluvia, y contarán con decantadores para la separación de sólidos no disueltos. Finalmente, este sistema recolector conducirá el agua hacia un almacén.

**Eficacia de la medida:** Se espera alcanzar el 100% de éxito en la aplicación de la medida, considerando que las canaletas son eficientes y eficaces para recolectar agua de lluvia.

### VI.4.5 *Medida propuesta: ÁREAS VERDES AJARDINADAS*

**Naturaleza de la medida:** de carácter mitigante, estará enfocada en reducir el efecto de los impactos ambientales identificados como reducción de la calidad visual del paisaje, reducción de la cobertura vegetal, reducción y pérdida del hábitat, reducción de la superficie permeable, y sellado del suelo.

**Momento de aplicación de la medida:** durante toda la vida útil del proyecto.

**Descripción de la medida:** Consiste en la conservación y creación de espacios ajardinados en 92.0142 m<sup>2</sup> que corresponden al 29.2% de la superficie del sitio del proyecto.

**Acción de la medida:** Los espacios ajardinados servirán como zona de conservación y protección de los suelos, toda vez que la cobertura vegetal es el principal elemento que impide que la acción del viento y de la lluvia, actúen como factores erosivos; así mismo, actuará como una zona de descanso, refugio, alimentación e incluso de reproducción de



## MANIFESTACIÓN DE IMPACTO AMBIENTAL PARTICULAR PARA EL PROYECTO DENOMINADO VILLAS COLIBRÍ, EN LA ISLA DE HOLBOX, LÁZARO CÁRDENAS, QUINTANA ROO

fauna silvestre, pues conservará elementos propios del ecosistema.

**Eficacia de la medida:** La creación de espacios verdes ajardinados, son importantes como parte integral de cualquier proyecto, pues además que realza el paisaje, provee de espacios adecuados para la protección y conservación del suelo y de la fauna silvestre, por lo que se espera alcanzar el 100% de efectividad en la medida propuesta.

### VI.4.6 *Medida propuesta: BUENAS PRÁCTICAS*

**Naturaleza de la medida:** de carácter preventivo, estará enfocada a concientizar a trabajadores y habitantes sobre las prácticas cotidianas adecuadas, será posible reducir la generación de residuos sólidos, el ahorro de agua y energía, mantener el orden y limpieza del sitio, así como el respeto al medio ambiente.

**Momento de aplicación de la medida:** durante todas las etapas del proyecto

**Descripción de la medida:** Consiste en establecer un orden a la hora de realizar las acciones de construcción y operación del proyecto, para lo cual se considera establecer las áreas de trabajo, áreas de almacenamiento de materiales y residuos, cuidado en la manipulación de sustancias peligrosas, manipulación de pinturas, herramientas, maquinarias y equipo, uso racional del agua y de la energía, así como el cuidado general del medio ambiente.

**Acción de la medida:** la concientización a los trabajadores y habitantes ayudará en gran medida a mantener el área del proyecto en orden y con limpieza, lo que repercutirá en la disminución de accidentes y con ello evitar afectaciones a los recursos naturales del área de proyecto.

**Eficacia de la medida:** La aplicación de una prueba sobre el entendimiento de la capacitación a los trabajadores así como los comentarios realizados por los habitantes, podrán ser muestra de la eficiencia.



## **MANIFESTACIÓN DE IMPACTO AMBIENTAL PARTICULAR PARA EL PROYECTO DENOMINADO VILLAS COLIBRÍ, EN LA ISLA DE HOLBOX, LÁZARO CÁRDENAS, QUINTANA ROO**

### **VII. PRONÓSTICOS AMBIENTALES Y EN SU CASO, EVALUACIÓN DE ALTERNATIVAS**

Con base a la construcción de Índices de Calidad Ambiental (ICA) propuestos por Conesa (2000) una vez analizados los capítulos III, IV, V y VI, se obtienen los parámetros de análisis, para después transformarlos a valores numéricos y comparables, mediante técnicas de transformación a escalas de puntuación de 0 a 1, lo cual representa un índice.

Se realizó un índice de calidad ambiental (ICA) general para clarificar los escenarios, en estado cero, con proyecto y con medidas, se realizó una sumatoria ponderada de la conservación natural del sitio considerando, un estado óptimo o prístino con valor 1, un estado con poca perturbación 0.75, con perturbación media 0.50, con una alta perturbación 0.25 y un estado con severa contaminación ambiental con valor de 0, expresada en el 100% de las dimensiones del terreno.

Con lo anterior es posible mostrar una proyección cuantitativa en diferentes escenarios ambientales, en donde se ilustra el resultado de la acción de las medidas de mitigación, sobre los impactos ambientales perceptibles y significativos. Este escenario considera la dinámica ambiental resultante de los impactos ambientales, incluyendo los no mitigables, los mecanismos de autorregulación y la estabilización de los ecosistemas.

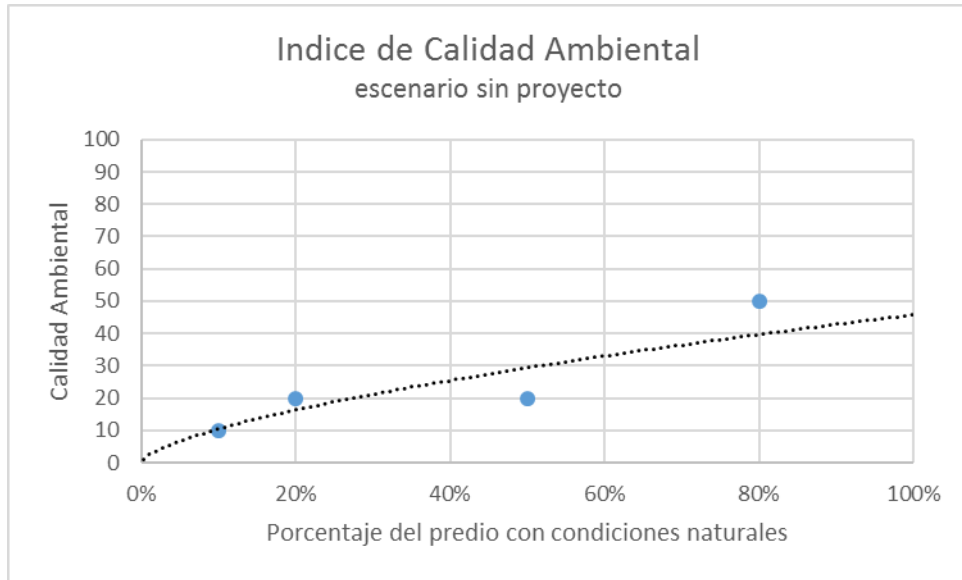
#### **VII.1 ESCENARIO DEL ESTADO CERO DEL PROYECTO.**

En la superficie actual del solar urbano no se desarrollan actividades de Aprovechamiento, ya que el ecosistema se encuentra modificado, debido a que este se ubica dentro de la mancha urbana de Isla de Hobox, actualmente en solar urbano se observan algunos individuos vegetales, sin embargo derivado del constante desarrollo urbano que existe en la zona, este solar urbano se ha visto afectado, a pesar de mantener el solar urbano en estado natural este se vería afectado por las distintas obras y desarrollo urbano de la zona.

Según el índice de calidad ambiental realizado, considerando la conservación natural de solar urbano, es posible observar que solo el 10% del terreno cuenta con una conservación en nivel .80 según el índice, según la tendencia potencial de la curva presentada por el índice se establece en un 47% de calidad ambiental si el solar urbano se mantuviera sin realizar el proyecto.



**MANIFESTACIÓN DE IMPACTO AMBIENTAL PARTICULAR PARA EL PROYECTO DENOMINADO VILLAS COLIBRÍ, EN LA ISLA DE HOLBOX, LÁZARO CÁRDENAS, QUINTANA ROO**



Debido a que la alteración del terreno no ofrece los servicios ambientales que podría ofrecer una zona en conservación, en los solar urbanos adyacentes a estos existe actualmente la misma condición de impacto, rompiendo totalmente con la conectividad del ecosistema natural de la zona.

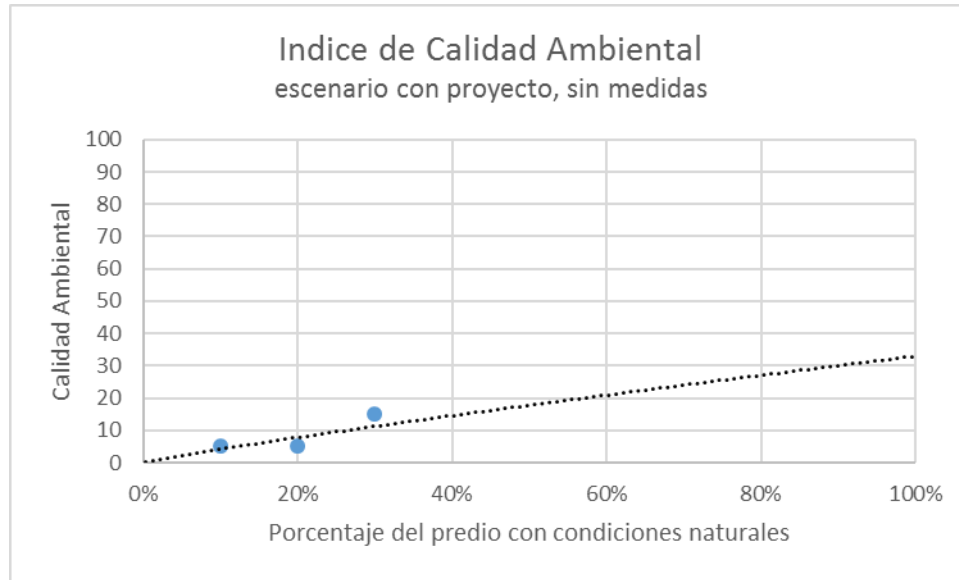
El solar urbano en la actualidad no funciona como zona de refugio, alimentación o reproducción para la fauna.

**VII.2 ESCENARIO AMBIENTAL CON EL PROYECTO SIN MEDIDAS DE MITIGACIÓN**

El solar urbano donde se realizará actualmente tiene una alta perturbación, derivado del desarrollo urbano que existe en la zona, al iniciar el proyecto sin ninguna medida de mitigación, evidentemente podrían generarse severos impactos ambientales, entre los cuales se podría considerar la contaminación de los suelos y con ello la afectación de calidad del agua y su infiltración, la calidad natural del solar urbano se vería sumamente afectado.

Según el ICA sobre la conservación natural del solar urbano, la calidad ambiental se vería disminuida, considerando que solo el 10% del terreno podría tener una conservación del .15 según el índice, con la curva potencial es posible pronosticar que la calidad ambiental del solar urbano se encontraría en un 31%.

## MANIFESTACIÓN DE IMPACTO AMBIENTAL PARTICULAR PARA EL PROYECTO DENOMINADO VILLAS COLIBRÍ, EN LA ISLA DE HOLBOX, LÁZARO CÁRDENAS, QUINTANA ROO



Al utilizar maquinaria fuera de norma se emitirían más CO<sub>2</sub> de lo que se podría regular, los residuos sólidos no tendrían separación y terminarían afectando la situación actual de la basura en la isla, por otro lado, se generarían constantemente aguas negras las cuales podrían afectar el ecosistema sin un manejo adecuado, todo esto afectaría directamente al equilibrio natural de la isla de Holbox.

Se podrían ver afectadas algunas especies de flora y fauna y con ello la diversidad natural de la isla y el paisaje.

Por otro lado, Se espera un aumento en la población dentro del área de estudio debido a la disponibilidad de hospedaje que ofrece el proyecto, por lo que, también se espera un aumento en la circulación de vehículos y por lo tanto aumento en las emisiones de gases de combustión y ruido.

Las personas que ocupen las habitaciones del proyecto generarán principalmente residuos sólidos y aguas residuales.

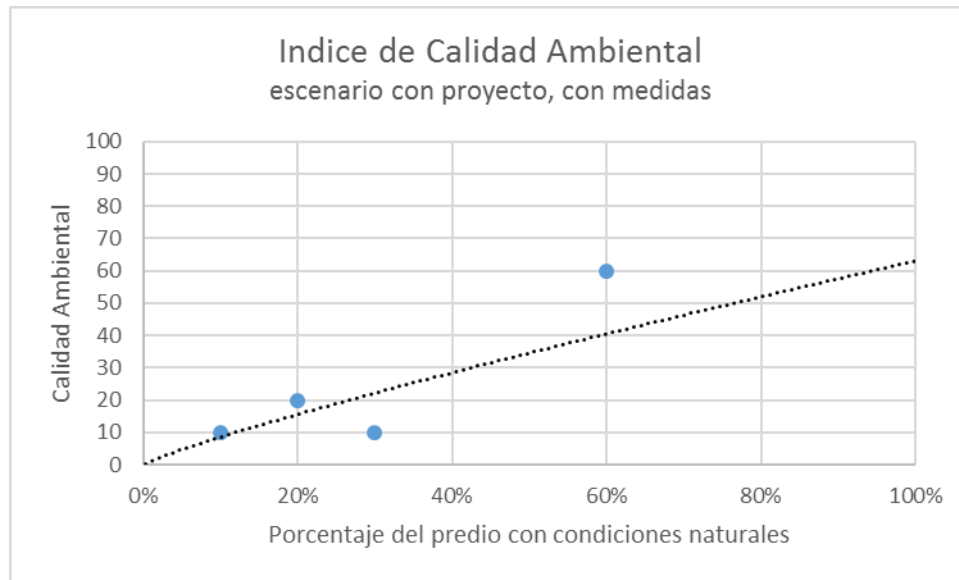
Es importante señalar que las condiciones originales del sitio del proyecto no contienen elementos ambientales importantes al encontrarse dentro de una zona turística altamente modificada.

### VII.3 DESCRIPCIÓN Y ANÁLISIS DEL ESCENARIO CONSIDERANDO LAS MEDIDAS DE MITIGACIÓN.

Una vez analizado el escenario del proyecto aplicando las medidas de mitigación y revisando lo expuesto en el ICA es posible observar que con la realización el proyecto el solar urbano aumentaría la calidad ambiental, ya que existen medidas que mejorarán las condiciones naturales del solar urbano, evitando del mismo modo afectaciones que podría tener el sitio por el constante desarrollo urbano de los alrededores.

Según el índice, es posible observar que derivado de la aplicación de las medidas de mitigación donde se considera mantener el 17% de áreas ajardinadas con especies nativas de la zona, esto mantendrá, según el índice un valor de .60, derivado de esto la curva potencia, pronostica un 63% de calidad ambiental, con la aplicación del proyecto y con sus respectivas medidas.

## MANIFESTACIÓN DE IMPACTO AMBIENTAL PARTICULAR PARA EL PROYECTO DENOMINADO VILLAS COLIBRÍ, EN LA ISLA DE HOLBOX, LÁZARO CÁRDENAS, QUINTANA ROO



De acuerdo a que en el área del proyecto, se pretende realizar un proyecto de casa habitación, respetando las condiciones de construcción de acuerdo a las indicaciones del Municipio, se mantendrán áreas ajardinadas alrededor del proyecto para evitar la erosión del suelo por el efecto hídrico, así mismo estas áreas ajardinadas establecerán especies nativas de la zona, lo que ayudará a mitigar la erosión del suelo, la infiltración hídrica y mejorará la diversidad de la zona, gracias a las especies utilizadas.

La maquinaria y el equipo a utilizar deberá de cumplir con las normas oficiales mexicanas para su funcionamiento, el mantenimiento deberá realizarse fuera de las instalaciones, en cada acción de trabajo que se emprenda deberá de humedecerse el suelo para evitar o mitigar las emisiones de partículas suspendidas al ambiente, la fauna aunque es escasa en el solar urbano por las actividades antropogénicas, no será afectada ya que se tiene contemplado un plan de rescate de especies las cuales se trasladarán a sitios conservados cercanos de acuerdo a su distribución. Las medidas de compensación y la conciencia en pro del medio ambiente por parte del Promovente serán factores que determinarán enormemente mantener el equilibrio ecológico del sistema ambiental.

La instalación y funcionamiento de la planta de tratamiento ayudará de forma sustentable para el manejo de aguas negras y grises, de la misma manera la contratación de los sanitarios móviles durante la construcción del proyecto, evitará la contaminación a los suelos y a la calidad del agua de manera puntual en el proyecto

La aplicación del plan de rescate de flora y fauna, asegurará la supervivencia de las especies lo que mantendrá la biodiversidad del Sistema Ambiental.

Por otra parte, es importante señalar que actualmente la Isla de Holbox, tiene un gran problema con el manejo de los residuos sólidos, pues lo que fue en algún momento un sitio de transferencia de residuos, se convirtió en un tiradero a cielo abierto.

La separación de los residuos por parte de los habitantes y trabajadores se vuelve fundamental para hacer el reciclaje



## MANIFESTACIÓN DE IMPACTO AMBIENTAL PARTICULAR PARA EL PROYECTO DENOMINADO VILLAS COLIBRÍ, EN LA ISLA DE HOLBOX, LÁZARO CÁRDENAS, QUINTANA ROO

de estos y evitar mayor acumulación de residuos sólidos en la isla, el programa de manejo de residuos está enfocado a dar una solución puntual para el proyecto y con ello evitar la afectación ambiental de la isla.

El proyecto contempla realizar la difusión por medios impresos en las habitaciones, de la importancia que toma llevar a cabo una habitabilidad sustentable y responsable, advirtiendo de las problemáticas que existen en la localidad y de la responsabilidad social que se deberá tomar para evitar más daños al ambiente, lo que aporta en la cultura ambiental de los habitantes y los trabajadores.

### VII.4 PROGRAMA DE VIGILANCIA AMBIENTAL.

En este apartado se presenta la propuesta de un programa de manejo ambiental, este documento servirá para darle seguimiento de una forma sistemática a cada una de las medidas de prevención, mitigación y compensación propuestas en el capítulo anterior y las que en un momento dado establezca la Secretaría de Medio Ambiente; o a la instancia que así lo solicite, así como garantizar que dichas medidas se cumplan en tiempo y forma.

Este documento permitirá que el promovente a través de su Supervisor Ambiental pueda elaborar con datos confiables los informes sobre los avances que el proyecto vaya teniendo en materia ambiental, y estos informes a su vez sean entregados a la autoridad competente cuando dicha autoridad los solicite.

Mediante la implementación de este programa se pretende comprobar la eficiencia de las medidas de prevención, mitigación y compensación propuestas, y en caso de detectar que existe una falla en la medida, determinar las causas y establecer los ajustes necesarios para que la medida se lleve con éxito.

La persona encargada de aplicar el Programa de Manejo Ambiental será un técnico especialista contratado por el promovente. Esta persona deberá contar con amplios conocimientos en biología, ecología, manejo de recursos naturales y gestión ambiental.

#### **Entre las funciones que tendrá el Técnico o Gerente ambiental están:**

- Coordinar y supervisar que cada una de las medidas de prevención, mitigación y compensación se lleven a cabo en los tiempos estipulados y de la manera correcta.
- Tomar decisiones para aplicar medidas de prevención, mitigación y compensación que no estaban previstas o modificarlas por considerarse necesario.
- Llevar el control de las bitácoras utilizadas para el seguimiento de las medidas
- Atender al personal de gobierno que realice vivistas de inspección en materia ambiental.
- Elaborar los informes que sean requeridos por el promovente o por la autoridad en materia ambiental.

Dichas acciones se describen a detalle en el programa de vigilancia ambiental que se presenta de manera anexa al documento.

#### *VII.4.1 Programa para el manejo integral de residuos*



## MANIFESTACIÓN DE IMPACTO AMBIENTAL PARTICULAR PARA EL PROYECTO DENOMINADO VILLAS COLIBRÍ, EN LA ISLA DE HOLBOX, LÁZARO CÁRDENAS, QUINTANA ROO

### **Objetivo general:**

Cumplir con lo dictado en la Ley General para la Prevención y Gestión Integral de los Residuos, llevando a cabo el diseño y aplicación de un Plan de Manejo Integral de Residuos para la elaboración y operación del proyecto.

### **Residuos sólidos urbanos**

En el proyecto estarán trabajando alrededor de 15 personas en turno de 8 horas. Se estima que una persona genera 0.905 kg de basura al día (Generación: los principales generadores de estos residuos serán el personal que labore).

1. No obstante, dentro del sitio del proyecto se considerará que una persona generará al día 0.301 kg de residuos urbanos ya que será turno de 8 horas. De acuerdo a lo anterior, se calcula que diariamente se generarán 4.5 kg de residuos.

Manejo: la separación primaria de los residuos será de carácter obligatorio; y el seguimiento para la ejecución de la separación secundaria será de manera gradual o secuencial, siendo responsabilidad de las Autoridades Municipales, de acuerdo a las características de cada municipio. Durante el desarrollo y Operación del Proyecto se llevará a cabo la separación primaria.

Para el correcto manejo de estos residuos, en los lugares de trabajo se colocarán 2 tambos de 200 litros, uno estará identificado de color azul y rotulados con la palabra “inorgánicos” y el otro estará pintados de color verde y con la leyenda “orgánicos”. Para la disposición de residuos sanitarios se colocarán botes de basura en los baños portátiles, Orgánicos (contenedor verde), inorgánicos (contenedores azules), residuos sanitarios (color naranja)

Para algunos residuos inorgánicos se realizará la separación secundaria, esta separación consiste en que desde la fuente generadora, los residuos inorgánicos sean nuevamente clasificados en diversas categorías. Esta separación tiene la finalidad de clasificar los residuos inorgánicos para ser llevados a algún centro de acopio o planta de reciclaje autorizada por la autoridad correspondiente. Los residuos inorgánicos se clasifican en Residuos con potencial de reciclaje y Residuos de difícil reciclaje.

### **Disposición:**

Como máximo una vez por semana estos residuos serán entregados al servicio de recolección. Se recomienda que los residuos orgánicos se utilicen para elaboración de composta dentro del sitio del proyecto.

### **Residuos peligrosos**

De acuerdo con la LEY GENERAL PARA LA PREVENCIÓN Y GESTIÓN INTEGRAL DE LOS RESIDUOS en su Artículo 43, las personas que generen o manejen residuos peligrosos deberán notificarlo a la Secretaría o a las autoridades correspondientes de los gobiernos locales.

### **Generación:**

No se contempla la generación sin embargo se requiere de un contenedor extra si estos llegarán a existir, donde se deberán de colocar momentáneamente gasolina, diésel y aceite que requiera de maquinaria, pero nunca se realizará el mantenimiento de maquinaria ni de equipo en sitio del proyecto,

Así mismo se contará con una bitácora en la que se llevará el registro del volumen anual de residuos peligrosos que se



**MANIFESTACIÓN DE IMPACTO AMBIENTAL PARTICULAR PARA EL PROYECTO DENOMINADO  
VILLAS COLIBRÍ, EN LA ISLA DE HOLBOX, LÁZARO CÁRDENAS, QUINTANA ROO**

generarán y las modalidades de manejo.

- a) Nombre del residuo y cantidad generada;
- b) Características de peligrosidad;
- c) Área o proceso donde se generó;
- d) Fechas de ingreso y salida del almacén temporal de residuos peligrosos,
- e) Señalamiento de la fase de manejo siguiente a la salida del almacén, área de resguardo o transferencia, señaladas en el inciso anterior;

Es importante hacer hincapié que el taller donde se realice el mantenimiento de las unidades deberá estar registrado para la recolección de residuos.

**VII.4 Programa de monitoreo de Flora y Fauna (rescate)**

El encargado del programa supervisará la superficie donde se realizan las actividades en su caso de encontrar alguna especie se anotará en una bitácora, tendrá a su cargo también el supervisar que no se utilice fuego o herbicidas.

PROGRAMA DE MONITOREO			
ACTIVIDAD: RESCATE DE VEGETACIÓN			
FECHA	SUPERFICIE DONDE SE LOCALIZO	SECCIÓN DONDE SE REMOVIO LA VEGETACIÓN	MATERIAL O EQUIPO UTILIZADO

**Ejemplo:**

PROGRAMA DE MONITOREO DE RESCATE Y REUBICACIÓN DE FLORA							
Nombre del Supervisor							
No.	Especie	Visita 1			Visita 2		
		Fecha			Fecha		
		vivo	Muerto	comentarios	vivo	muerto	Comentarios



## MANIFESTACIÓN DE IMPACTO AMBIENTAL PARTICULAR PARA EL PROYECTO DENOMINADO VILLAS COLIBRÍ, EN LA ISLA DE HOLBOX, LÁZARO CÁRDENAS, QUINTANA ROO


### Programa de Rescate de Fauna

Este rescate se realizará con todo el cuidado necesario de detectar mamíferos pequeños en este caso crías se procurará no tocar con las manos dado que los mamíferos los olores son importantes y pueden los padres en rechazar a la cría, de ser necesario se dará aviso a la SEMARNAT al Centro Integral de Vida Silvestre para su traslado o bien para su resguardo, las actividades antropogénicas dentro del solar urbano delimitan la distribución natural de las especies que habitan la región, generalmente los mamíferos y reptiles se alejan del ruido de la misma forma las aves, las cuales es más fácil su traslado de un sitio a otro,

En el caso de los rescates, los individuos capturados deben ser trasladados a un ambiente predefinido. El ambiente de la liberación debe ser lo más cercano posible al sitio de captura, fuera del área de influencia del proyecto e idealmente en áreas naturales protegidas. El ambiente puede ser mejorado para facilitar la recolonización por parte de los individuos rescatados (SAG, 2004). Pero esto dependerá de la valoración de los especialistas.

Para el presente programa de rescate, dos días previos a las actividades de preparación del sitio, especialistas en fauna llevaran a cabo recorridos, con el propósito de capturar la fauna de baja movilidad (anfibia, reptil) para su posterior liberación en sitios cercanos al proyecto. Durante este periodo se llevarán a cabo también capturas nocturnas de mamíferos, utilizando trampas Sherman, para su posterior reubicación en sitios similares a los encontrados en el proyecto. Las especificaciones de las metodologías para la captura de mamíferos mediante trampas de caja tipo Sherman pueden consultarse en el trabajo de Mills et al. (1998).

Si una vez comenzadas las obras se detecta alguna especie animal de baja movilidad dentro del solar urbano, se procederá a dar aviso al Técnico o gerente Ambiental asignado para la obra, quien procurará su rescate y liberación a un lugar más seguro. Al momento de realizar el desmonte y el despalme se tendrá cuidado de no lastimar ningún mamífero sobre todo aquellos que tienen sus refugios y madrigueras en el suelo. El Técnico Ambiental estará al pendiente para permitir que el animal se desplace a otro sitio antes de que pase la maquinaria.

Este programa se describe a detalle dentro del anexo presentado en este estudio para el capítulo 6

### Programa de Restauración

Para poder llevar un control sobre el éxito o fracaso de la forestación y jardinería en forma de terrazas, se desarrollará un programa para el monitoreo de las áreas, en sus diferentes etapas. Para agilizar esta labor, se crearán formatos de verificación semanal que tendrán que ser llenados por el Técnico o Supervisor Ambiental.



## MANIFESTACIÓN DE IMPACTO AMBIENTAL PARTICULAR PARA EL PROYECTO DENOMINADO VILLAS COLIBRÍ, EN LA ISLA DE HOLBOX, LÁZARO CÁRDENAS, QUINTANA ROO

Ejemplo:

PROGRAMA DE MONITOREO DE ÁREAS DE FORESTACION Y JARDINERIA						
NOMBRE DEL SUPERVISOR						
Fecha	Zona	Etapa De Restauración	Porcentaje Árboles Vivos	Porcentaje Arboles Muertos	Posibles Causas De Muerte	Observaciones

Todo lo anterior está planteado a un escenario ambiental esperado pero hipotético. Las medidas y especificaciones de los programas de monitoreo y vigilancia ambiental, así como los planes derivados de los mismos, deberán ser flexibles y adaptarse a las condiciones que se presenten en el escenario real y evaluar las mejores alternativas, con el fin de obtener resultados favorables en cuanto a la restauración del sitio del proyecto.

### VII.5 CONCLUSIONES

A partir de la evaluación de los impactos ambientales que generará el proyecto sobre los componentes del medio que integran el sistema ambiental, se concluye que en total se generarán 21 impactos ambientales de importancia, de los cuales 18 serán negativo; así mismo, se prevé la generación de 3 impactos positivos.

De los impactos negativos generados, 5 se producirán en la etapa de preparación, 8 en la etapa de construcción y 5 en la etapa operativa.

Si bien se registran impactos ambientales, estos en su totalidad son mitigables y compensables, por que el proyecto se puede considerar como viable de acuerdo con lo siguiente:

A pesar que se identifican 18 impactos negativos, estos impactos son en su totalidad impactos mitigables y compensables, no se identifican impactos residuales o impactos sinérgicos, ya que el proyecto en relación con el sistema ambiental, es mínimo en cuestiones de sus dimensiones, además de que el proyecto respeta enormemente las condiciones naturales de la zona.

A partir de la evaluación realizada para los impactos ambientales que serán generados por el desarrollo del proyecto, se puede concluir que la Casa Habitación no producirán impactos ambientales significativos o relevantes, es decir, no provoca alteraciones en los ecosistemas y sus recursos naturales o en la salud, ni obstaculizará la existencia y desarrollo del hombre y de los demás seres vivos, así como la continuidad de los procesos naturales.





## MANIFESTACIÓN DE IMPACTO AMBIENTAL PARTICULAR PARA EL PROYECTO DENOMINADO VILLAS COLIBRÍ, EN LA ISLA DE HOLBOX, LÁZARO CÁRDENAS, QUINTANA ROO

No representa riesgos a poblaciones de especies protegidas, puesto que como se menciona en capítulos anteriores, el solar urbano actualmente tiene una gran perturbación, derivado del desarrollo urbano. Por lo que la diversidad que existe hoy en el día en el solar urbano, es nula.

No implica aislar un ecosistema, puesto que este ya se encuentra aislado en la actualidad, por el desarrollo urbano que impera en la zona.

Asimismo, se advierte que no se afectarán los procesos biológicos de especies que son vulnerables a la extinción biológica, ya que las especies consideradas por la NOM-059-SEMARNAT-2010, tendrán atención especial con la finalidad de no afectar su desarrollo y al contrario de esto ayudar que estos tengan un desarrollo vigoroso con la utilización de humus y compostas orgánicas.

Es importante mencionar que el proyecto no se considera causal de desequilibrio ecológico, ya que no se prevé que genere alguna alteración significativa de las condiciones ambientales, que deriven en impactos acumulativos, sinérgicos o residuales, que en su caso ocasionen la destrucción o aislamiento de los ecosistemas.

Del mismo modo, si bien es cierto que existen la NOM-022-SEMARNAT-2003 y el artículo 60 ter en la Ley General del Equilibrio Ecológico y Protección al Ambiente, donde queda prohibida la remoción, relleno, trasplante, poda o cualquier obra o actividad que afecte la integralidad del flujo hidrológico del manglar; del ecosistema y su zona de influencia; de su productividad natural; de la capacidad de carga natural del ecosistema y su zona de influencia; de su productividad natural; de la capacidad de carga natural del ecosistema para los proyectos turísticos; de las zonas de anidación, reproducción, refugio, alimentación y alevinaje; o bien de las interacciones entre el manglar, los ríos, la duna, la zona marítima adyacente y los corales, o que provoque cambios en las características y servicios ecológicos.

Por lo anterior, es de señalar que por una parte el área donde pretende realizar el proyecto, como bien se señala en la carta de uso de suelo y vegetación de INEGI, el área del proyecto se encuentra en zona de construcción urbana, por lo que no cuenta con los elementos prístinos de un ecosistema de manglar, por lo que se puede concluir que la realización del presente proyecto no pondrá en riesgo la integralidad del ecosistema de manglar que se encuentra en la zona, con la aplicación de las medidas de mitigación será posible mejorar las condiciones generales actuales del solar urbano, mejorando la diversidad y con ello la integralidad de un ecosistema de manglar.

## VIII. IDENTIFICACIÓN DE LOS INSTRUMENTOS METODOLÓGICOS Y ELEMENTOS TÉCNICOS QUE SUSTENTAN LA INFORMACIÓN SEÑALADA EN EL ESTUDIO

Bajo protesta de decir verdad, se declara que los resultados presentados en la Manifestación de Impacto Ambiental, se obtuvieron a través de la aplicación de las mejores técnicas y metodologías comúnmente utilizadas por la comunidad científica del país y del uso de la mayor información disponible, la cual se describe en los siguientes apartados:

### VIII.1 FORMATOS DE PRESENTACIÓN

Para la elaboración del presente estudio se utilizaron diversos equipos y materiales de última generación, para obtener resultados confiables y fidedignos, los cuales se enuncian a continuación:

#### **8.1.1.** *Planos georreferenciados*

Para la elaboración de los diversos planos presentados en los capítulos que integran éste estudio, se utilizaron los programas ARCGIS 10.2 y AutoCAD 2015; cuyas coordenadas se encuentran proyectadas en unidades UTM (Universal Transversal de Mercator), que a su vez se encuentran referidas al Datum WGS 84, dentro de la Zona 16Q, Norte, de la República Mexicana. De igual manera se utilizaron los datos vectoriales del Instituto Nacional de Estadística Geografía e Informática (INEGI) y de la Comisión Nacional para el Uso y Conocimiento de la Biodiversidad (CONABIO), a escalas 1:1000000 y 1:250000.

#### *VIII.1.1 Planos arquitectónicos*

Los planos arquitectónicos que ilustran las áreas de aprovechamiento del proyecto, así como el desplante de las obras, fueron realizados con base en el programa AutoCAD 2015.

#### *VIII.1.2 Imágenes satelitales*

Las imágenes presentadas en los diversos capítulos que integran éste estudio, particularmente las satelitales, fueron obtenidas de imágenes proporcionadas por la base de datos del Programa ArcMap 10.2.1 con licencia de tipo avanzada, con la fuente directa de Esri, DigitalGlobe, GeoEye, Earthstar Geographics, con coordenadas proyectadas en unidades UTM (Universal Transversal de Mercator), que a su vez se encuentran referidas al Datum WGS 84, dentro de la Zona 16Q, Norte, que corresponde a la República Mexicana.

#### *VIII.1.3 Imágenes gráficas*

Las imágenes que se presentan en los capítulos de este estudio (no imágenes satelitales, ni fotografías), fueron tomadas directamente de la red de internet.

#### *VIII.1.4 Coordenadas*

Todas las coordenadas presentadas en los diversos capítulos que integran el presente documento, fueron recabadas a través de un geoposicionador satelital (GPS) de la marca Garmin, modelo 64s map. Las coordenadas se presentan con proyección en unidades UTM (Universal Transversal de Mercator), que a su vez se encuentran referidas al Datum WGS84, dentro de la Zona 16Q, Norte, que corresponde a la República Mexicana.

## VIII.2 BIBLIOGRAFÍA

American Ornithologist' Unión (AOU). 1998. Check-list of North American birds. 7th edition. <http://www.aou.org>.

Aranda, M., & Aranda, M. (2000). Huellas y otros rastros de los mamíferos grandes y medianos de México (No. C/599 A7).

Arellano Rodríguez, J. Alberto, J. Salvador Flores Guido, J. Tun Garrido y Ma. Mercedes Cruz Bojórquez. 2003. Nomenclatura, forma de vida, uso, manejo y distribución de las especies vegetales de la Península de Yucatán. Universidad Autónoma de Yucatán, Mérida.

Arriaga Cabrera, L., E. Vázquez Domínguez, J. González Cano, R. Jiménez Rosenberg, E. Muñoz López, V. Aguilar Sierra (coordinadores). 1998. Regiones marinas prioritarias de México. Comisión Nacional para el Conocimiento y uso de la Biodiversidad. México.

Arriaga Cabrera, L., V. Aguilar Sierra, J. Alcocer Durand, R. Jiménez Rosenberg, E. Muñoz López, E. Vázquez Domínguez (coords.). 1998. Regiones hidrológicas prioritarias. Escala de trabajo 1:4 000 000. 2ª. edición. Comisión Nacional para el Conocimiento y Uso de la Biodiversidad. México.

Arriaga, L., J.M. Espinoza, C. Aguilar, E. Martínez, L. Gómez y E. Loa (coordinadores). 2000. Regiones terrestres prioritarias de México. Escala de trabajo 1:1 000 000. Comisión Nacional para el Conocimiento y uso de la Biodiversidad. México.

Ávila-Barrientos, L., Hacia una regionalización del peligro sísmico ocasionado por réplicas, para sismos del Pacífico Mexicano, Tesis de Maestría, Posgrado en Ciencias de la Tierra, UNAM, 2007.

Canter, LW 1977. Environmental Impact Assessment. New York,: McGraw-Hill

Casas Andreu, G., McCoy, C. J., & Clarence, J. M. (1979). Anfibios y reptiles de México (No. F/598.10972 C3).

Chesser, R. T., Banks, R. C., Barker, F. K., Cicero, C., Dunn, J. L., Kratter, A. W., ... & Stotz, D. F. (2011). Fifty-second supplement to the American Ornithologists' Union check-list of North American birds. *The Auk*, 128(3), 600-613.

Conant, R., & Collins, J. T. (1998). A field guide to reptiles & amphibians: eastern and central North America (Vol. 12). Houghton Mifflin Harcourt.

Conesa, V. (1997). Guía metodológica para la evaluación del impacto ambiental Salvador: Mundi.

Diario Oficial de la Federación. 1988. Ley General del Equilibrio Ecológico y la Protección al Ambiente.

Diario Oficial de la Federación. 1994. Decreto por el que se declara como Área Natural Protegida con carácter de área de protección de flora y fauna, la región conocida como Yum Balam, ubicada en el Municipio de Lázaro Cárdenas, Estado de Quintana Roo.

Diario Oficial de la Federación. 2000. Reglamento de la Ley General del Equilibrio Ecológico y la Protección al Ambiente

en materia de Evaluación del Impacto Ambiental.

Diario Oficial de la Federación. 2003. Norma Oficial Mexicana NOM-022-SEMARNAT- 2003.

Diario Oficial de la Federación. 2007. DECRETO por el que se adiciona un artículo 60 TER; y se adiciona un segundo párrafo al artículo 99; todos ellos de la Ley General de Vida Silvestre.

Diario Oficial de la Federación. 2010. Norma Oficial Mexicana NOM-059-SEMARNAT- 2010.

Diario Oficial de la Federación. 2012. ACUERDO por el que se expide la parte marina del Programa de Ordenamiento Ecológico Marino y Regional del Golfo de México y Mar Caribe y se da a conocer la parte regional del propio Programa.

Escalante P, P., A.M. Sada & J. Robles G. 1996. Listado de nombres comunes de las aves de México. CONABIO-Sierra Madre, México, D. F.

García, A. (2015, 22 de Agosto). El 65% de usuarios de la CFE tienen aire acondicionado. Novedades Quintana Roo. Recuperado de <https://sipse.com/novedades/el-65-de-usuarios-de-la-cfe-tienen-aire-acondicionado-cancun-166666.html>

García, E. (1988). Modificaciones al sistema de clasificación climática de Köppen.

Gobierno del Estado de Quintana Roo. Miércoles 29 de agosto de 2018. Indicadores turísticos al alza en temporada de verano 2018. Extraído 7 de Marzo, 2019 de <https://qroo.gob.mx/sedetur/indicadores-turisticos-al-alza-en-temporada-de-verano-2018>

Gómez Orea, D. (2002). Evaluación de Impacto Ambiental. 2ª Edición. Editorial Mundi- Prensa libros, S.A. 750 pp.

González-García, F. y H. Gómez-de Silva. 2003. Especies endémicas: riqueza, patrones de distribución y retos para su conservación. In Conservación de aves. Experiencias en México, H. Gómez-de Silva y A. Oliveras-de Ita (eds.). CIPAMEX, Conabio, NFWF, México, D. F. p. 150-194.

Halffter, G. (1998). A strategy for measuring landscape biodiversity. *Biology International* (France).

Halffter, G., Pineda, C. E., & Eduardo, O. (2001). Manual para evaluación de la biodiversidad en Reservas de la Biosfera (No. 333.95 H169m). Zaragoza, ES: Ciencia y Tecnología para el Desarrollo.

Hall, E. R. 1981. The mammals of North America, vols. I y II, John Wiley, New York. 1181 p.

Howell, S. N., & Webb, S. (1995). A guide to the birds of Mexico and northern Central America. Oxford University Press.

Isla Holbox, Quintana Roo. Extraído el día 11 de Marzo, 2018 de <https://digaohm.semar.gob.mx/derrotero/cuestionarios/cnarioholbox.pdf>

Juan M. Torres, R. y Alejandro Guevara, S. 2002. El potencial de México para la producción de servicios ambientales: captura de carbono y desempeño hidráulico. Secretaría de Medio Ambiente y Recursos Naturales-Instituto Nacional de Ecología.

Kniffen, B., Clayton, B., Kingman, D. & Jaber, F. (2012). Captación de agua de lluvia: Planeamiento de sistemas. Texas A&M AgriLife Extension Service.

- Magurran, A. E. (1988). Why diversity?. In *Ecological diversity and its measurement* (pp. 1-5). Springer Netherlands.
- McGarigal, K., & Marks, B. J. (1995). Spatial pattern analysis program for quantifying landscape structure. Gen. Tech. Rep. PNW-GTR-351. US Department of Agriculture, Forest Service, Pacific Northwest Research Station.
- Miranda, F. D. P. (1963). Los tipos de vegetación de México y su clasificación (No. 581.972 M57).
- Moreno, C. E. (2001). ORCYT-UNESCO Oficina Regional de Ciencia y Tecnología para América Latina y el Caribe, UNESCO. Sociedad Entomológica Aragonesa (SEA).
- Moreno, C. E. 2001. Métodos para medir la biodiversidad. M&T–Manuales y Tesis SEA, Vol. 1. Zaragoza, 84 pp.
- Navarro S., A. AICA: C-26, Omiltemi. En: Benítez, H., C. Arizmendi y L. Marquez. 1999. Base de Datos de las AICAS. CIPAMEX, CONABIO, FMCN, y CCA. (<http://www.conabio.gob.mx> .México).
- Ojeda, J. F. (2005). Percepciones identitarias y creativas de los paisajes mariánicos. *Scripta Nova. Revista electrónica de Geografía y Ciencias Sociales*, 187, 30.
- Organización Mundial de la Salud. (2004). *Guía de diseño para captación del agua de lluvia*. Área de Desarrollo Sostenible y Salud Ambiental. Centro Panamericano de Ingeniería Sanitaria y Ciencias del Ambiente. Lima, Perú.
- Ortega-Álvarez, R., Sánchez-González, L. A., Rodríguez-Contreras, V., Vargas-Canales, V. M., Puebla-Olivares, F., & Berlanga, H. (2012). Birding for and with people: Integrating local participation in avian monitoring programs within high biodiversity areas in southern Mexico. *Sustainability*, 4(9), 1984-1998.
- Patiño, R. (2018, 22 de Noviembre) Consumo eléctrico versus producción. La Jornada Maya. Recuperado de <https://www.lajornadamaya.mx/2018-11-22/Consumo-electrico-versus-produccion>
- Periódico Oficial del Gobierno del Estado de Quintana Roo. 2007. Plan Parcial de Desarrollo Urbano de la Península Chacmochuch, en el Municipio de Isla Mujeres.
- Pielou, E. C. E. C. (1975). Ecological diversity (No. 574.524018 P5).
- Proyecto de Norma Oficial Mexicana PROY-NOM-011-CNA-2000. “Conservación del Recurso Agua – Que establece las especificaciones y el método para determinar la disponibilidad media anual de las aguas nacionales”.
- Rodríguez, P. y E. Vázquez-Domínguez. (2003). Escala y diversidad de especies. In: Monroe, J.J. y J. Llorente B. (eds.). *Una perspectiva Latinoamericana de la biogeografía*. Comisión Nacional Para el Conocimiento y Uso de la Biodiversidad. Universidad Nacional Autónoma de México. México, D.F. 109-114 pp.
- Rzedowski, J. (1981). *The vegetation of Mexico*. Editorial Limusa.
- Servicio Meteorológico Nacional. Estación Solferino.  
<https://smn.cna.gob.mx/tools/RESOURCES/Normales5110/NORMAL23011.TXT>
- Shannon, C. E., & Weaver, W. (1949). *The mathematical theory of information*.
- Sibley, D. A. (2000). *The Sibley guide to birds*. Alfred A.

Villa, R. B., & Cervantes, F. (2002). Los Mamíferos de México 1.0. Grupo Editorial Iberoamericana SA de CV México DF [In Spanish].

W. Köppen. 1936. Das geographische System der Klimate. Handbuch der Klimatologie. Band I, Teil C, 46 p.

WEIDIE, A. E. (1985). Geology of the Yucatan Plataform, Part 1. Pages 1-19 in Ward, W. C., A.E. Weidie, and W. Back, eds. Geology and hydrogeology of the Yucatán and Quaternary Geology of northeastern Yucatan Peninsula. New Orleans Geological Society. New Orleans, LA.

Whittaker, R. H. (1972). Evolution and measurement of species diversity. *Taxon*, 213-251.

Zárate, D., Galavíz, J. R., & Yáñez-Aran-cibia, A. (1996). El estado actual de la evaluación del impacto ambiental en México. *Memorias del Taller de Evaluación de Impacto Ambiental. Unión Mundial para la Naturaleza-Comisión Centroamericana de Ambiente y Desarrollo*, 50-54.

### **PÁGINAS OFICIALES CONSULTADAS**

Comisión Nacional para el Conocimiento y Uso de la Biodiversidad. <http://www.conabio.gob.mx>

Comisión Nacional de Áreas Naturales Protegidas. <http://www.conanp.gob.mx>

Comisión Nacional Forestal. <http://www.conafor.gob.mx>

Instituto Nacional Electoral. <http://www.ine.gob.mx>

Instituto Nacional de Estadística y Geografía. <http://www.inegi.gob.mx>

Secretaría de Medio Ambiente y Recursos Naturales. <http://www.semarnat.gob.mx>

<http://www.cronchoil.com>